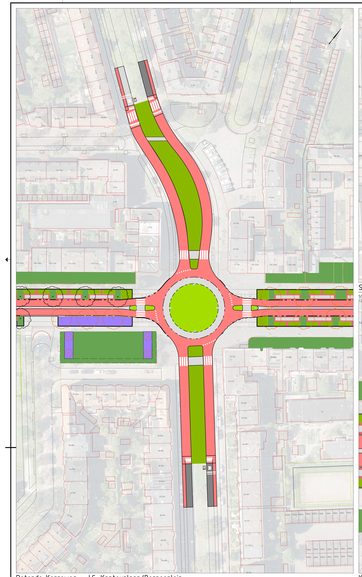

Rotonde Korreweg - J.C. Kapteynlaan/Borneoplein
SCHAAL 1: 500

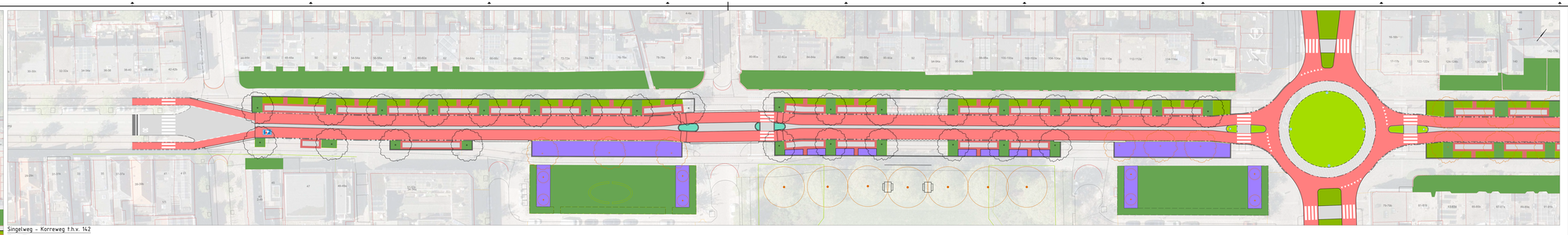

Singelweg - Korreweg t.h.v. 142
SCHAAL 1: 250

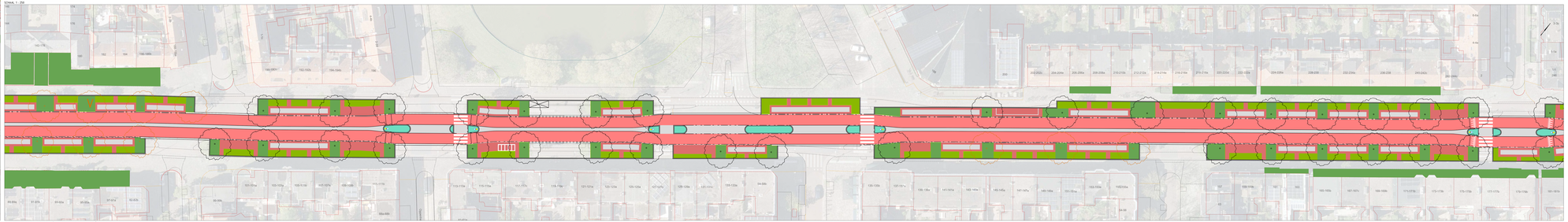

Korreweg t.h.v. 142 - Aansluiting Ceramstraat
SCHAAL 1: 250

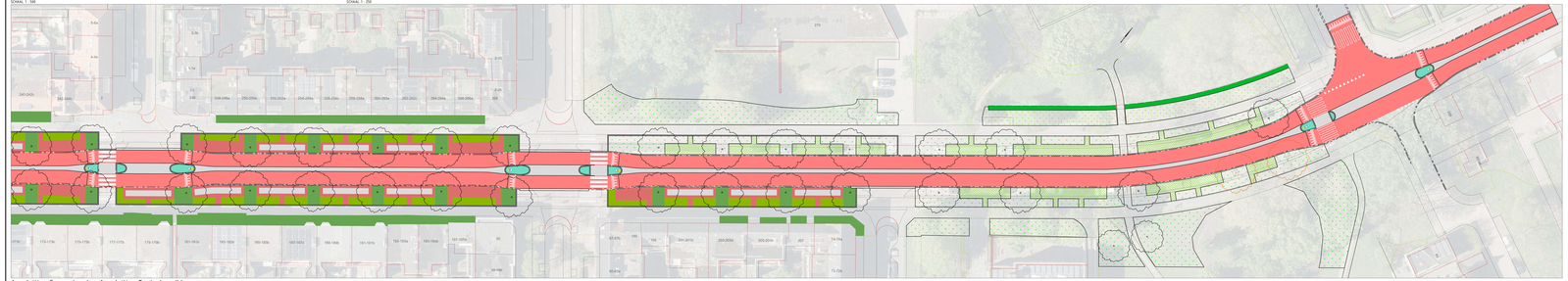

Aansluiting Ceramstraat - Aansluiting Oosterhamriklaan
SCHAAL 1: 250

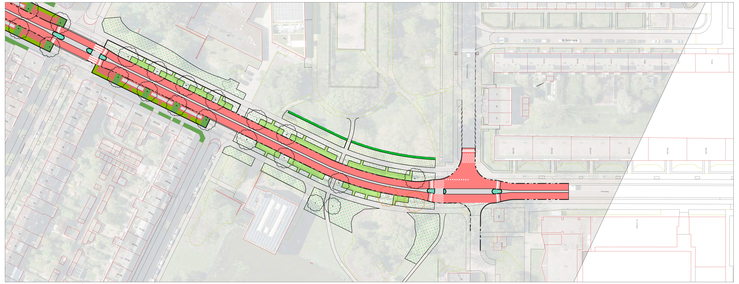

Kruispunt Korreweg - Oosterhamriklaan
SCHAAL 1: 500

Legenda

- Rijbaan fietsstraat - asfalt (rood)
- Rijbaan/weg rijbaan fietsstraat - streefpriim grijs (asfalt)
- Parkeervak auto en fiets (bisteer)
- (extraat deel autoparkeervak (ke)
- Trottoir (stoep/pad)
- Verrending parkeervakken en groen (natuurlijkheen opzichtland) - hergebruik
- Laag groen
- Hoog groen/bosmaat
- Groen (kleurrijk)
- Groen (kruiden)
- Puinsteiken
- Boom - nieuw
- Boom - bestand
- Boom - bestand (verplantbaar)

Algemene uitgangspunten:
1. Alle maten zijn in mm, tenzij anders vermeld
2. Hoogtelijnen in meters t.o.v. NAP
3. Segmenten verkeersgeit uit opnieuw vanaf tekening zijn niet mogelijkeend

Situatie

SITUATIE
SCHAAL 1: 25000

Deze tekening mag niet gebruikt en/of gekopieerd worden of aan derden worden verstrekt, tenzijmeerdy van onder gebruiker of in ieder geval van de ingenieur van de gemeente Groningen. Er geldt bij uitsluiting van de algemene voorwaarden van de Vereniging Ingenieurs Adviesbureaus (VIA) en de Stichting Bureau Bouwkunde (SBB) van toepassing.

Fietsstraat Korreweg	Gemeente Groningen Afdeling Verkeersmobiliteit Postbus 30003 9700 RM Groningen T 050 367 4444 E verkeersmobiliteit@ gemeentegroningen.nl		
Titel: V0	Datum: 15-12-2021	Tekenaar:	
	Gecontroleerd:	Schaal:	
	Status:	Format: A0	Tekening:
	Plan:	Tekeningnr:	
	Ontwerp:	Versie:	Gewijzigd:
	Opdr. nr.:		
	Ontwerp:		
	Opdr. nr.:		