

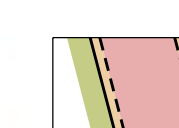
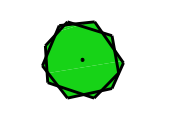
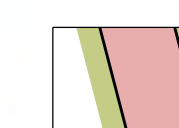

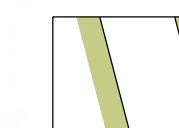
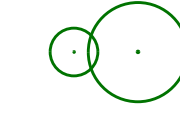



Legenda

	Nieuw profiel Beijumerweg Rijbaan rood asfalt met kantstrook, ind. kantstrook 4.00 m Berm met knudenvrij gras		Nieuwe boom, eik
	Fietspad Beijumerweg Rood asfalt, breedte 3.00 m Berm met knudenvrij gras		Nieuwe boom, knotwilg
	Berm met knudenvrij gras lange bestaand fietspad		Bestaande bomen (behouden)
			Kadestraal gras



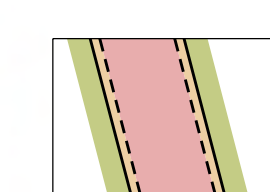
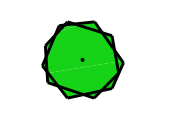
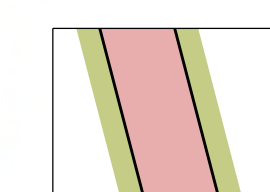

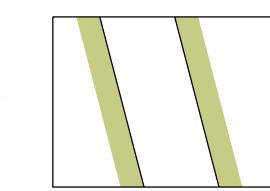
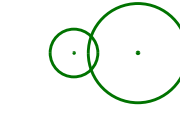

Legenda

	Nieuw profiel Beijumerweg Rijbaan rood asfalt met kantstroken, incl. kantstroken 4.00 m Berm met kniervrij gras		Nieuwe boom, eik
	Bestaand profiel Beijumerweg Rood asfalt, breedte 3.00 m Berm met kniervrij gras		Nieuwe boom, knotwilg
	Berm met kniervrij gras langs bestaand fietspad		Bestaande bomen (behouden)
			Kadastrale grens

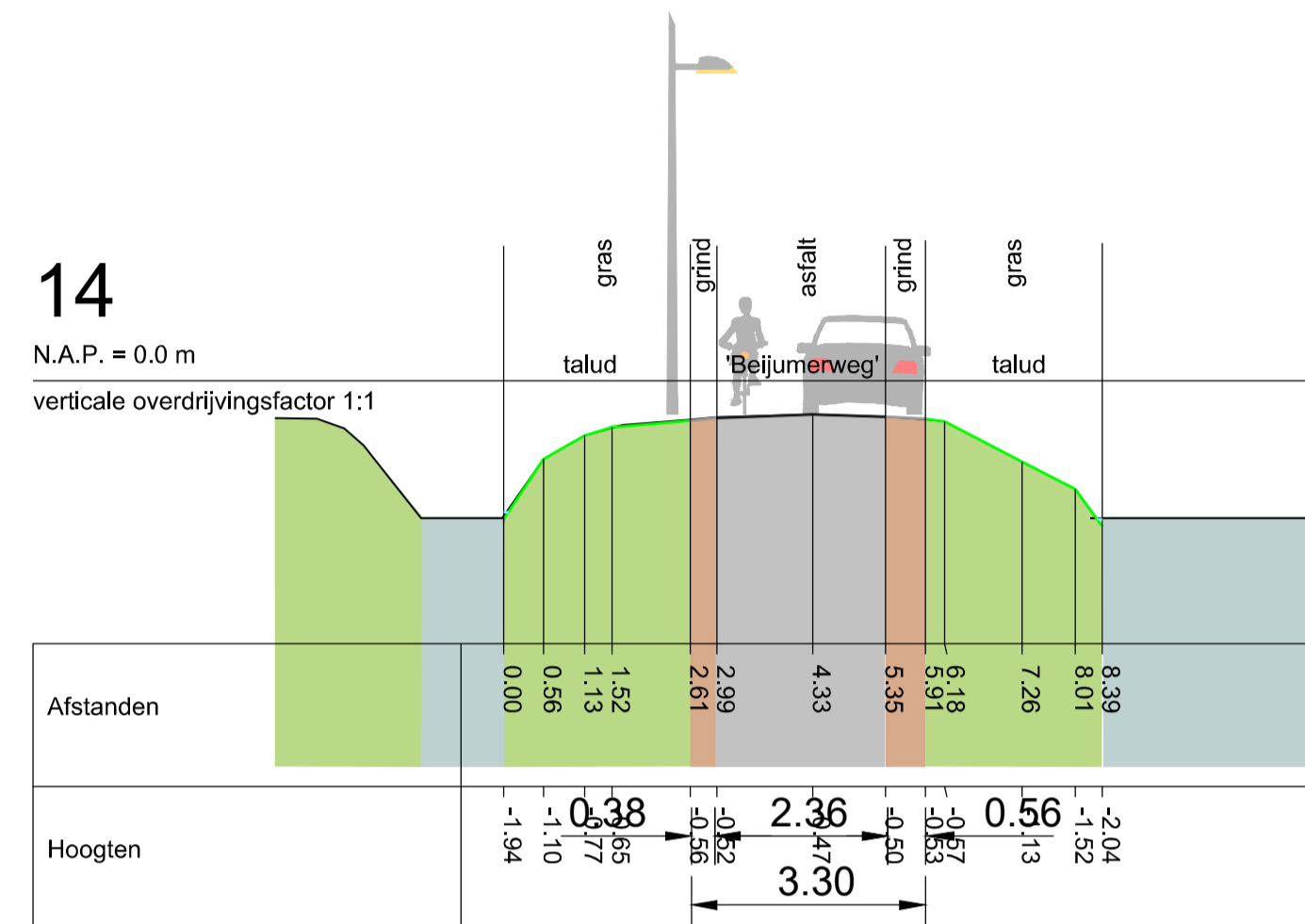
Beijumerweg vanaf Beijumerweg 19 tot wijkring Emingaheerd



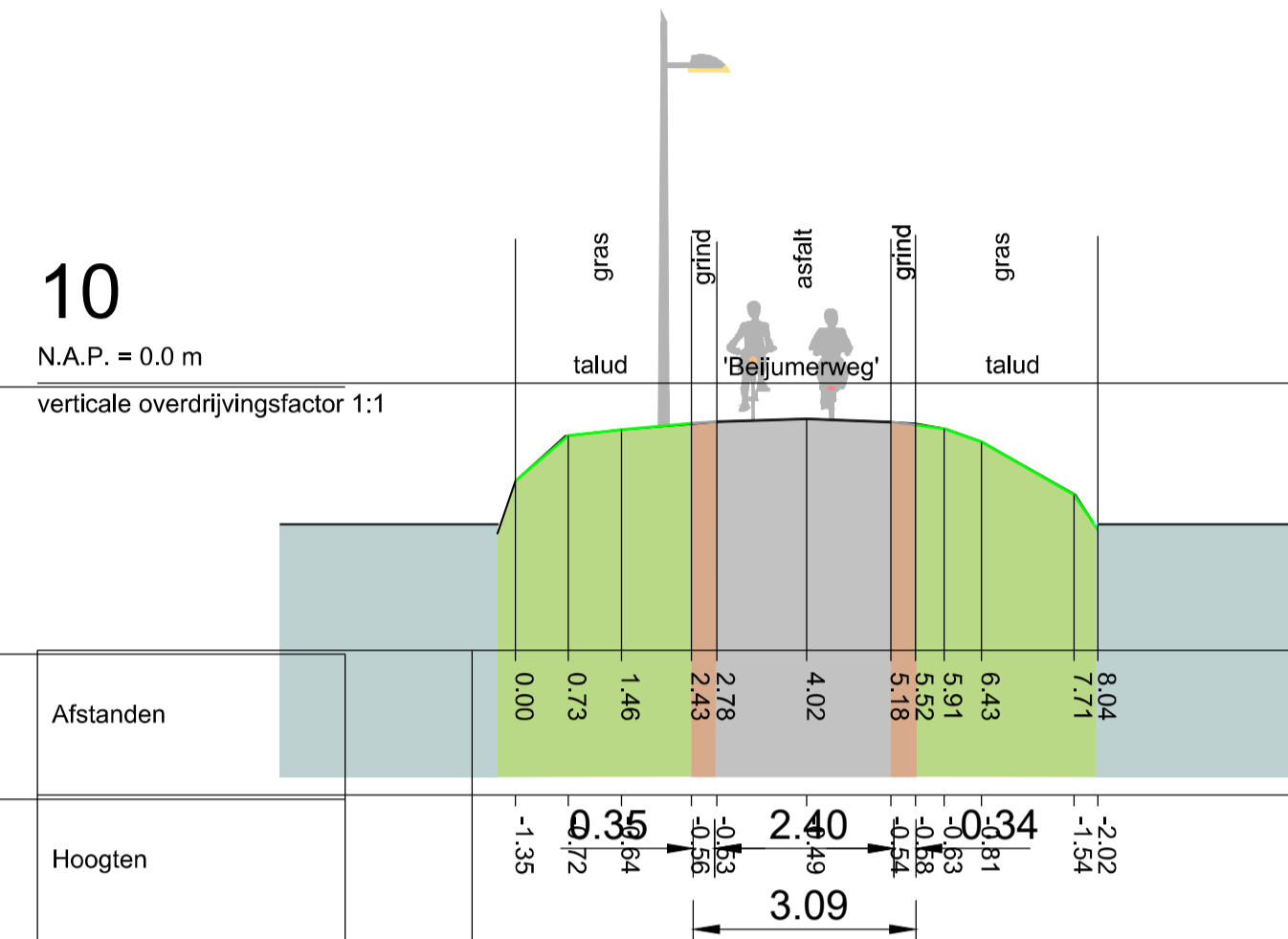
Legenda

	Nieuw profiel Beijumerweg Rijbaan rood asfalt met kerbstroken, ind. kantstroken 4.00 m Berm met knudervrij gras		Nieuwe boom, 4.00 m
	Voetpad Beijumerweg Rood asfalt, breedte 3.00 m Berm met knudervrij gras		Nieuwe boom, 3.00 m
	Berm met knudervrij gras langs bestaand voetpad		Bestaande bomen (behouden)
			Kadastrale grens

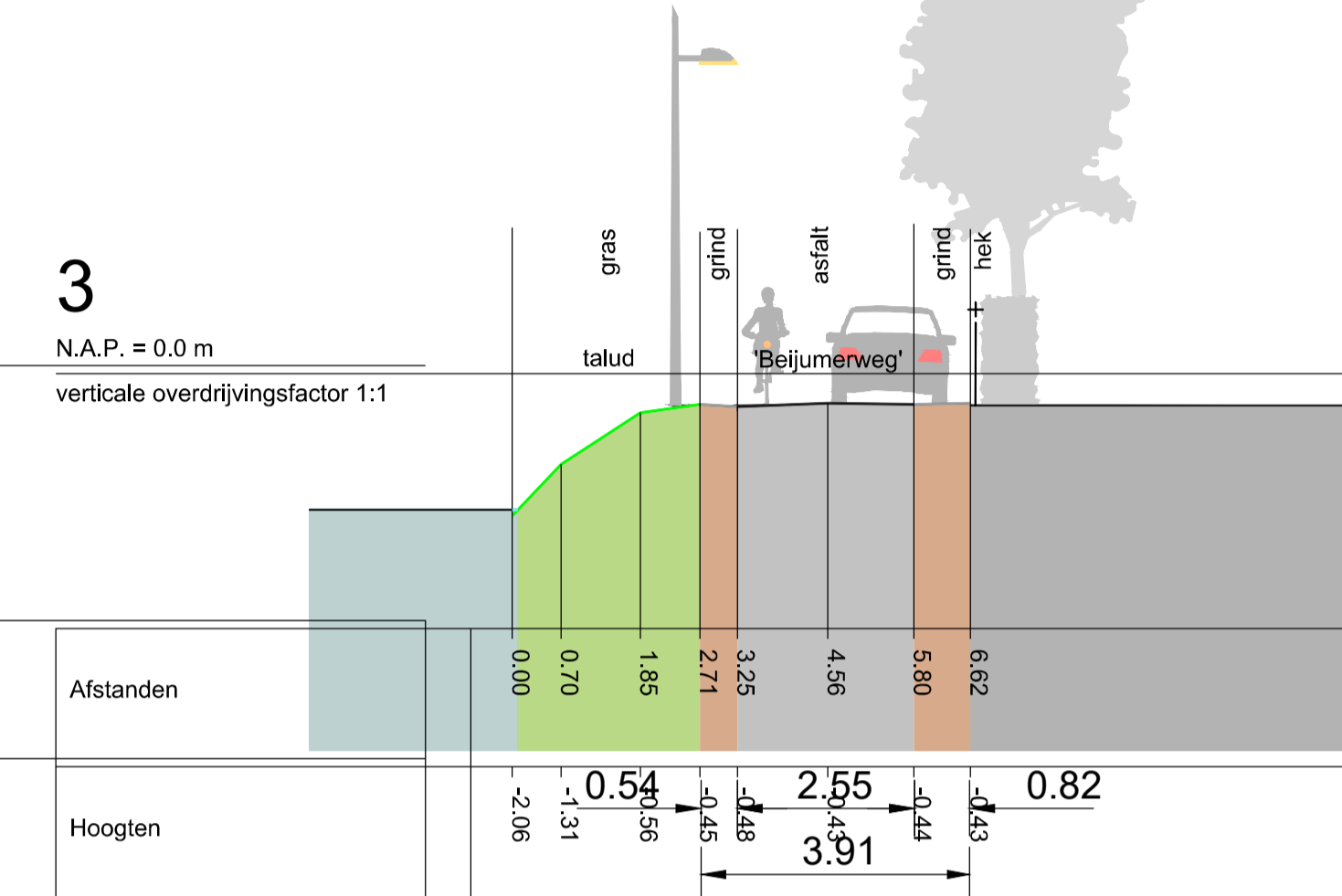
Beijumerweg, tussen Beijumerweg en nr. 21, huidig



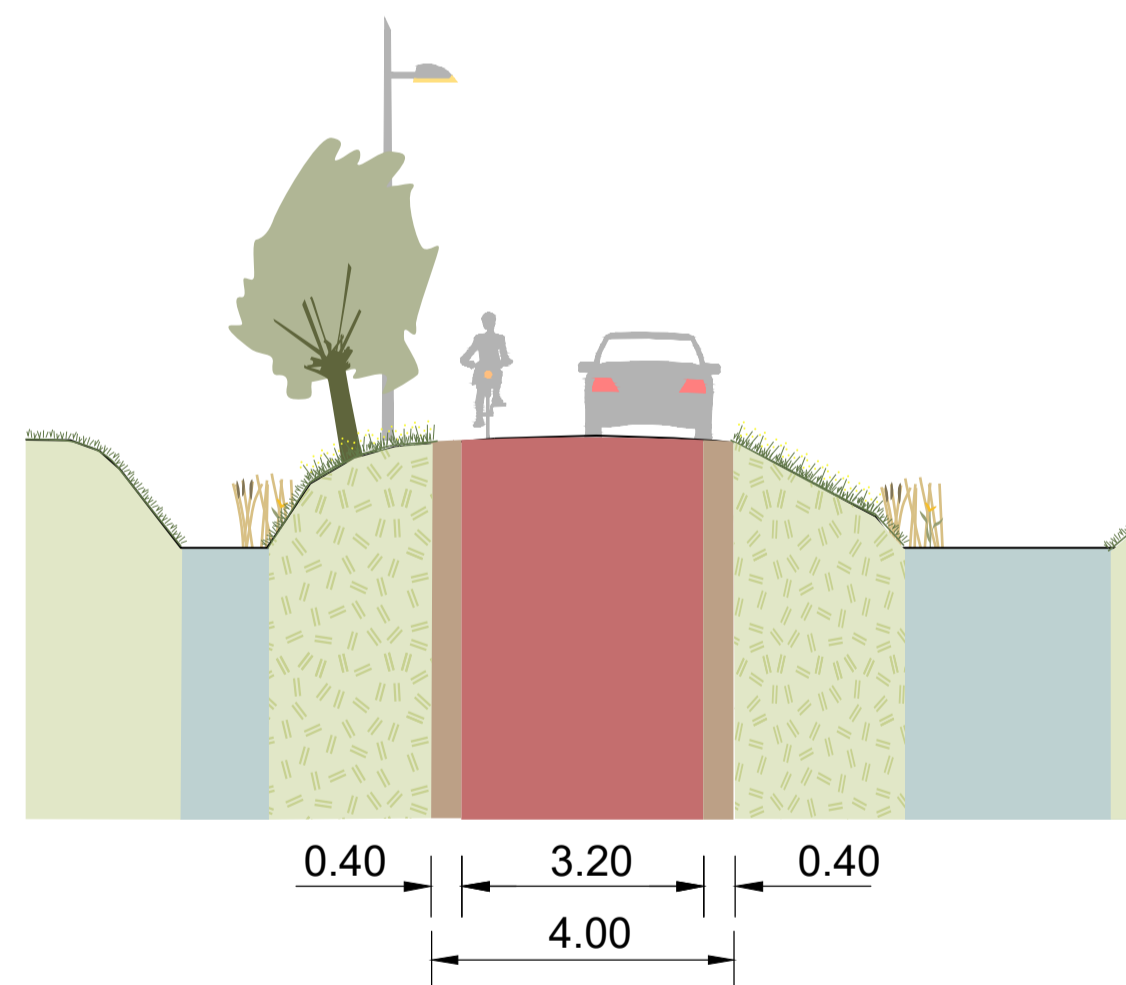
Beijumerweg fietspad, tussen nr. 21 en Pedaalpad, huidig



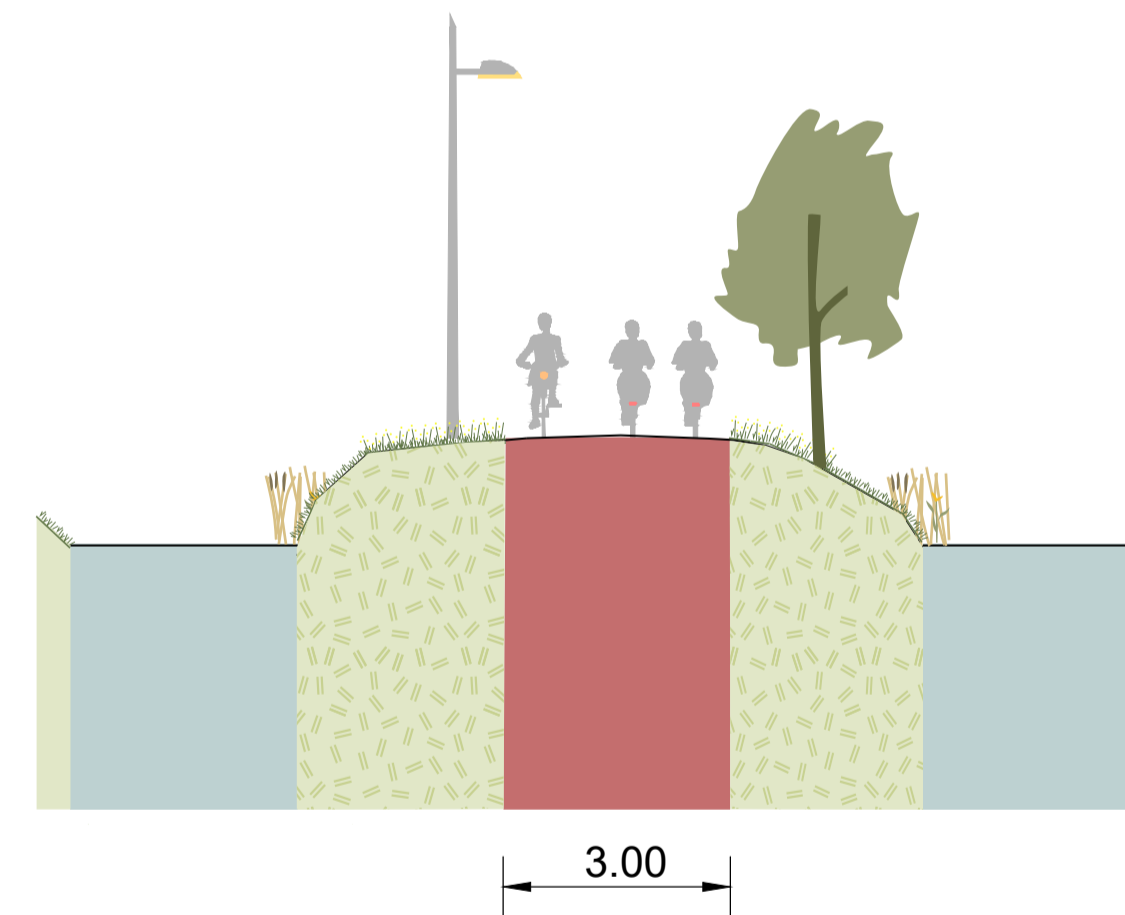
Beijumerweg, tussen Pedaalpad en Amkemaheerd, huidig



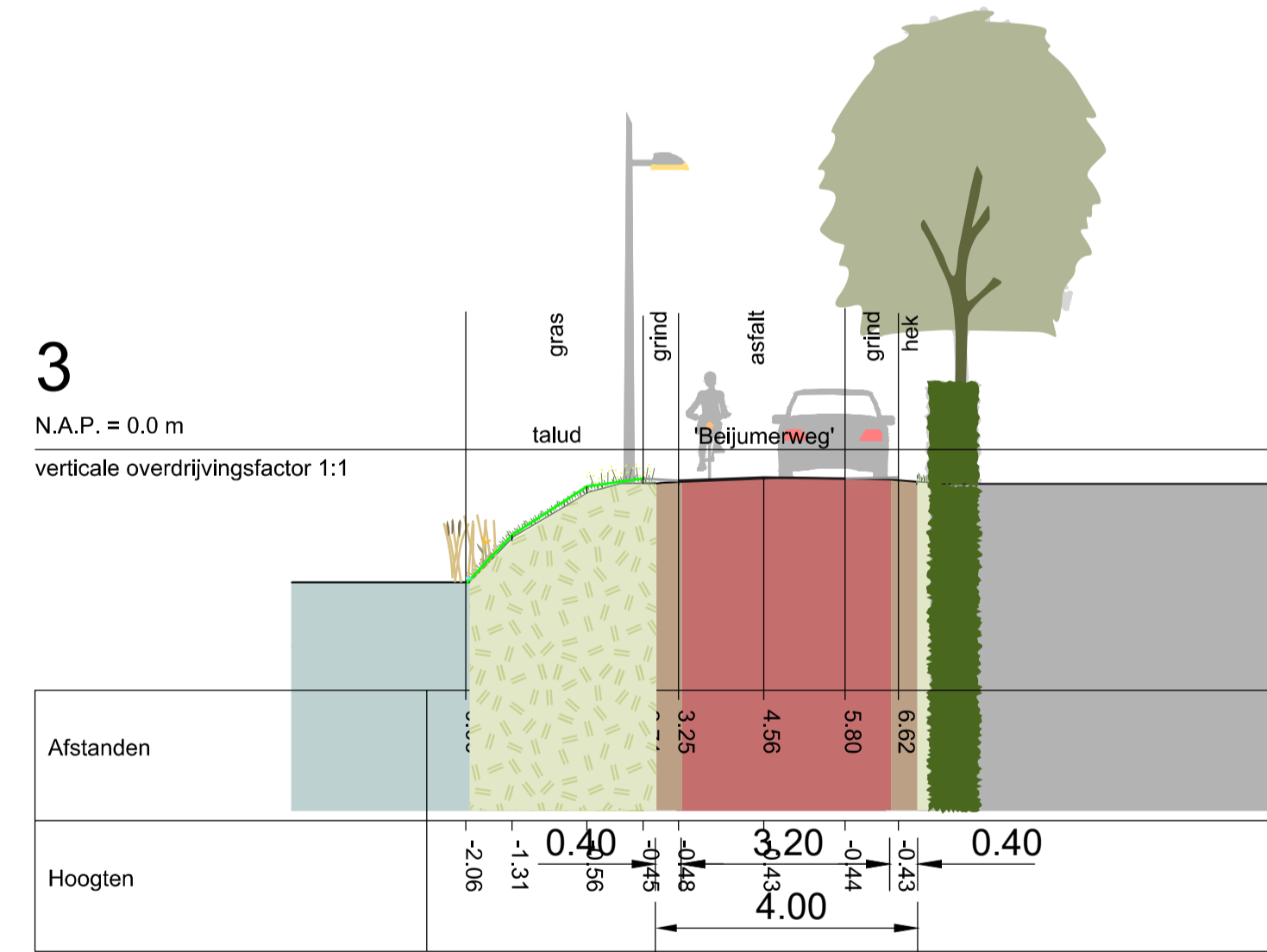
Beijumerweg, tussen Beijumerweg en nr. 21, nieuw



Beijumerweg fietspad, tussen nr. 21 en Pedaalpad, nieuw



Beijumerweg, tussen Pedaalpad en Amkemaheerd, nieuw



Herinrichting Beijumerweg
Principe dwarsprofielen
A1 1:100
juni 2023