

# bestemmingsplan

Bestemmingsplan  
**Gebouwd Erfgoed Groningen**

versie vastgesteld

# **Gebouwd Erfgoed Groningen**

# Inhoudsopgave

<b>Bijlagen toelichting</b>		<b>3</b>
Bijlage 1	Inventarisatie gebouwd erfgoed	5
Bijlage 2 objecten	Kaart ligging karakteristieke en beeldondersteunende gebouwen en	193
Bijlage 3	Adressenlijst gebouwd erfgoed	195

# **Bijlagen toelichting**

vastgesteld

gemeente Groningen - bestemmingsplan Gebouwd Erfgoed Groningen



vastgesteld

gemeente Groningen - bestemmingsplan Gebouwd Erfgoed Groningen

## **Bijlage 1 Inventarisatie gebouwd erfgoed**

vastgesteld

gemeente Groningen - bestemmingsplan Gebouwd Erfgoed Groningen



RAAP-RAPPORT 4413

## Erfgoed in de gemeente Groningen

Een interdisciplinaire studie naar het archeologisch, historisch-geografisch, historisch-bouwkundig en stedenbouwkundig erfgoed in de gemeente Groningen

Archeologie | Cultuurhistorie | Erfgoed

## Colofon

**Opdrachtgever: Gemeente Groningen**

**Titel:** Erfgoed in de gemeente Groningen. Een interdisciplinaire studie naar het archeologisch, historisch-geografisch, historisch-bouwkundig en stedenbouwkundig erfgoed in de gemeente Groningen.

**Versie:** 23-04-2020

**Auteur:** S. van der Veen, J.L. van Beek, C.J.B.P. Frank, J. de Jong, L.J. Keunen, J.Y. Huis in 't Veld

**Projectmedewerkers:** G. Korenberg, M.E.D. Lemmens, M. Scholte-Lubberink, B.J.G. van Snippenburg

**Projectcode:** GRCWK3

**Bestandsnaam:** RAAPrap\_4413\_GRCWK3\_20200423

**ISSN:** 0925-6229

RAAP

Leeuwendeldseweg 5b

1382 LV Weesp

Postbus 5069

1380 GB Weesp

Telefoon: 0294-491 500

E-mail: [raap@raap.nl](mailto:raap@raap.nl)

Website: [www.raap.nl](http://www.raap.nl)

Monumenten Adviesbureau

Bredestraat 1

6542 SN Nijmegen

Website: [www.monumentenadviesbureau.nl](http://www.monumentenadviesbureau.nl)

© RAAP Archeologisch Adviesbureau B.V., 2020

RAAP Archeologisch Adviesbureau B.V. aanvaardt geen aansprakelijkheid voor eventuele schade voortvloeiend uit het gebruik van de resultaten van dit onderzoek of de toepassing van de adviezen.

# Samenvatting

Op 1 januari 2019 zijn de gemeenten Groningen, Haren en Ten Boer samengevoegd. De gemeente wilde dit moment aangrijpen om een gemeentelijke herinventarisatie en waardering van de cultuurhistorische waarden voor het gehele nieuwe grondgebied op uniforme wijze uit te voeren.

In opdracht van de gemeente Groningen hebben RAAP en Monumenten Advies Bureau (Nijmegen) in de periode januari 2019 – april 2020 een cultuurhistorische waardenkaart (CWK) van het grondgebied van de voormalige gemeenten Groningen en Ten Boer opgesteld.

De kaarten zijn geschikt om de basis te gaan vormen voor toekomstig cultuurhistorisch beleid (o.a. planologische borging) en zijn door hun digitale basis geschikt voor het digitaal stelsel van de Omgevingswet. Daarnaast kan het inspiratie bieden voor recreatie, erfgoededucatie en PR-marketingstrategieën of ruimtelijk ontwerp (inrichting en beheer). In deze studie besteden we aandacht aan het grotendeels onzichtbare ondergrondse archeologische erfgoed en het tastbare landschappelijke en gebouwde erfgoed.

De inventarisatie- en waarderingskaarten van Groningen laten zien hoe rijk zowel het ondergrondse als het bovengrondse erfgoed is. De kaartbijlagen 1 en 4 geven de bekende en te verwachten archeologische resten weer op de Hondsrug, in het Wierdengebied en de zones daaromheen. Op de kaartbijlagen 2 en 5 is het gebouwde erfgoed afgebeeld, opgesplitst in bouwkunst en stedenbouwkundige ensembles. Het landschappelijk erfgoed is weergegeven op de kaartbijlage 3 en 6. In deze rapportage wordt het geïnventariseerde en gewaardeerde erfgoed uitgebreid toegelicht en geïllustreerd. Op basis van deze informatie kan de gemeente Groningen beleidsmatige keuzes maken ten aanzien van de omgang met haar erfgoed.

# Inhoud

Samenvatting .....	3
Inhoud.....	4
1 Inleiding .....	6
1.1 Kader .....	6
1.2 Het onderzoeksgebied.....	6
1.3 Onderzoeksofzet en taakverdeling .....	7
1.4 Leeswijzer .....	8
1.5 Landschapontwikkeling en bewoningsgeschiedenis.....	9
Deel I Archeologie.....	14
2 Archeologische onderzoeken .....	15
2.1 Bronnen en methode .....	15
2.2 Resultaten .....	15
3 Archeologische zones.....	16
3.1 Inventarisatie.....	16
3.2 Waardering.....	19
4 Archeologische percelen.....	25
4.1 Inventarisatie.....	25
4.2 Waardering.....	26
Deel II Historische geografie .....	34
5 Landschap .....	35
5.1 Achtergrond en uitgangspunten .....	35
5.1.1 Kartering (kaartbijlage 3) .....	36
5.1.2 Waardering en vaststellen herkenbaarheid (kaartbijlage 6).....	37
5.2 Resultaten inventarisatie .....	38
5.3 Resultaten waardering en herkenbaarheid.....	72
5.3.1 Inleiding.....	72
5.3.2 Waardering .....	72
5.3.3 Herkenbaarheid.....	74
6 Landschapselementen .....	76
6.1 Bronnen en methode .....	76
6.2 Resultaten .....	81
6.3 Waardering.....	101
Deel III Bouwkunst en stedenbouw .....	102
7 Historische bouwkunst.....	103
7.1 Inleiding .....	103
7.2 Bestaande inventarisaties .....	103
7.3 Bronnen en methode .....	104
7.4 De resultaten van de inventarisatie .....	109
7.5 Waardering historische bouwkunst.....	114
7.6 Bouwhistorische verwachtingswaarde .....	116

8 Stedenbouw en ensembles .....	118
8.1 Schets stedenbouwkundige ontwikkeling van Groningen .....	118
8.2 De dorpen .....	127
8.3 Inventarisatie .....	130
8.4 Beschermd stads- en dorpsgezichten .....	130
8.5 Bronnen en methode .....	131
8.6 Waardering stedenbouwkundige ensembles .....	134
8.7 Bevindingen .....	135
Deel IV Een thematische benadering .....	139
9 Thema's .....	140
9.1 Inleiding .....	140
9.2 Thema 1. Historisch groen .....	140
9.3 Thema 2. Religieus erfgoed .....	142
9.4 Thema 3. Agrarisch erfgoed .....	143
9.5 Thema 4. Militair erfgoed en oorlogshandelingen .....	144
9.6 Thema 5. Bijzondere representatieve gebieden .....	146
DEEL V    Beleidsadviezen .....	152
10 Beleidsadviezen .....	153
10.1 Inleiding .....	153
10.2 Archeologie .....	153
10.3 Landschap .....	158
10.4 Historische bouwkunst .....	169
10.5 Stedenbouw en ensembles .....	171
11 Tot slot .....	174
11.1 Een integrale cultuurhistorische waarderingskaart .....	174
Literatuur .....	175
Verklarende woordenlijst .....	180
Overzicht van figuren, tabellen, bijlagen en appendices .....	182

# 1 Inleiding

## 1.1 Kader

In januari 2019 heeft gemeente Groningen RAAP en Monumentenadviesbureau (MAB) de opdracht gegeven voor het opstellen van een cultuurhistorische waardenkaart voor het grondgebied van de voormalige gemeenten Groningen en Ten Boer. Op 1 januari 2019 zijn de gemeenten Groningen, Haren en Ten Boer samengevoegd. De 'oude' gemeente Groningen beschikte al over een Cultuurhistorische waardenkaart (CWK) waar een veelheid aan informatie in is samengebracht, op het vlak van archeologie, historisch geografie, historische bouwkunst en stedenbouwkundige ensembles. De gemeente Ten Boer beschikte over een archeologische beleidsadvieskaart en een lijst met gemeentelijke monumenten en waardevolle bouwkunst. Een aantal historisch geografische elementen was middels het bestemmingsplan geborgd.

In de gemeentelijke erfgoednota 2017 was een van de belangrijkste doelen de gemeentelijke herinventarisatie en waardering van de (onbeschermd) cultuurhistorische waarden. De gemeente wil de herindelingsaanpak om dit voor het gehele nieuwe grondgebied op uniforme wijze uit te voeren.

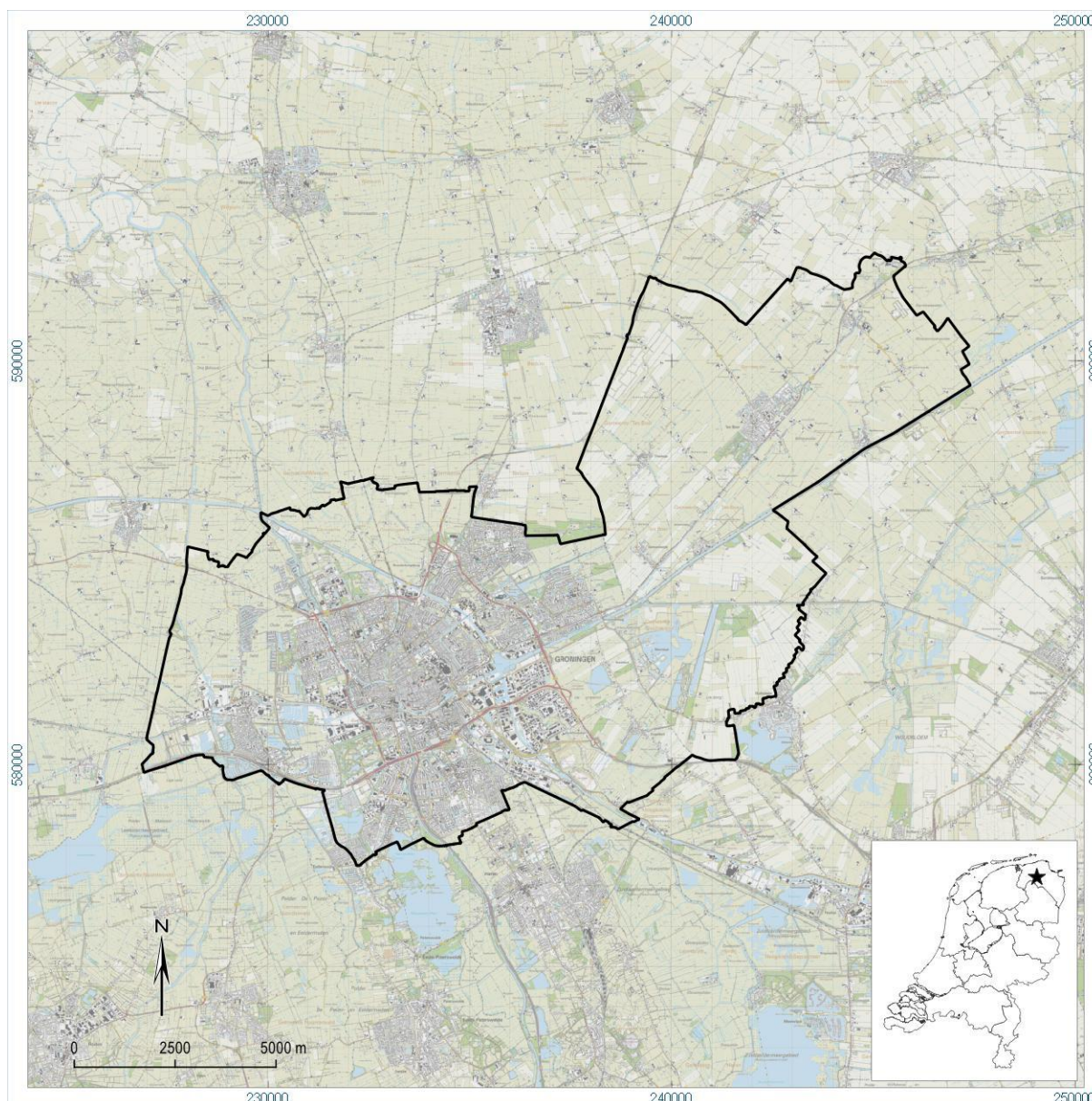
De inventarisatie en waardering van het erfgoed is uitgevoerd volgens de landelijk geldende methodiek en vormen de basis voor de beleidsadviezen hoe met de verschillende waarden om te gaan. Sinds januari 2012 dienen gemeenten, door wijziging van het Besluit ruimtelijke ordening en de Monumentenwet rekening te houden met cultuurhistorische (lees: cultuurlandschappelijke en historisch-(steden)bouwkundige) waarden in bestemmingsplannen. Eerder al had archeologie een wettelijke en/of planologische vertaling gekregen en konden bouwhistorische waarden via de monumentenverordening worden geborgd. Daarmee krijgen cultuurhistorische waarden een volwaardige plek binnen de ruimtelijke ordening.

De kaarten zijn geschikt om de basis te gaan vormen voor toekomstig cultuurhistorisch beleid (o.a. planologische borging) en zijn door hun digitale basis geschikt voor het digitaal stelsel van de Omgevingswet. Daarnaast kan het inspiratie bieden voor recreatie, erfgoededucatie en PR-marketingstrategieën of ruimtelijk ontwerp (inrichting en beheer).

## 1.2 Het onderzoeksgebied

De gemeente Groningen maakt deel uit van de gelijknamige provincie. De huidige gemeente grenst aan de gemeenten Westerkwartier in het westen, de gemeenten Het Hogeland en Loppersum in het noorden en de gemeente Midden-Groningen in het oosten. In het zuiden grenst het aan de Drentse gemeenten Noordenveld en Tynaarlo. Ons onderzoek richt zich op het grondgebied van de voormalige gemeenten Groningen en Ten Boer, vóór de samenvoeging van deze gemeenten met de gemeente Haren (figuur 1).





Figuur 1. Het onderzoeksgebied.

### 1.3 Onderzoekopzet en taakverdeling

Het onderzoek voor de cultuurhistorisch waardenkaart valt in drie lijnen uiteen. Binnen het onderdeel archeologie werd het onderzoek naar de archeologische zones uitgevoerd door drs. Jørgen van Beek(RAAP), hij stelde ook het beleidsadvies op voor dit onderdeel. Drs. Jasper Huis in 't Veld (RAAP) inventariseerde en waardeerde de archeologisch percelen.

Binnen de historisch-geografische studie werd de inventarisatie, waardering en beschrijving van de cultuurlandschappen door ir. Luuk Keunen uitgevoerd, hij stelde ook het beleidsadvies op voor dit onderdeel. De inventarisatie van landschapselementen werd uitgevoerd door Steven van der Veen MA (RAAP). Het onderdeel van oorlog en defensie werd uitgewerkt door M. Scholte-Lubberink (RAAP). De geïnterpreteerde elementen zijn vervolgens gewaardeerd door drs. Bjorn van Snippenburg (RAAP). Drs. CeesJan Frank (MAB) inventariseerde, waardeerde en beschreef de historische bouwkunst en drs.

John de Jong inventariseerde, waardeerde en beschreef de stedenbouw en ensembles van Groningen. Archiefonderzoek werd uitgevoerd door drs. Miranda Lemmens (MAB) en ing. Gerrit Korenberg (MAB) deed onderzoek naar de bouwhistorische verwachtingswaarde.

Op 27 juni 2019 en 29 januari 2020 heeft een bijeenkomst met de klankbordgroep plaatsgevonden. Tijdens deze bijeenkomsten zijn de inventarisatie- en waarderingsfase gepresenteerd en besproken. De klankbordgroep was samengesteld uit medewerkers van verschillende gemeentelijke afdelingen, dhr. J van den Broek (Groninger Archieven), dhr. Van Rossem (Cultuurhistorische Vereniging Ten Boer), dhr. Rooke en mevr. G. Bergsma (Provincie Groningen), dhr. Kloosterman (monumentencommissie), dhr. Van Veen (Vrienden van de Stad) en oud-medewerkers van de gemeente Groningen mevr. Overbeek en dhr. R. Kruisman. We danken hen voor het controleren van de gegevens en aandragen van waardevolle informatie. Daarnaast zijn we dank verschuldigd aan de dhr. Vos (Groninger Archieven) voor het lichten omvangrijke hoeveelheid dossiers, alsook de baliemedewerkers van dit archief.

## 1.4 Leeswijzer

Dit rapport is opgedeeld in vijf delen. In de eerste drie delen komen de disciplines archeologie, historisch landschap en landschapselementen, en historische bouwkunde en stedenbouw aanbod. Het vierde deel bevat een thematische uitwerking en in deel vijf zijn beleidsadviezen opgenomen.

Hoofdstuk 1 vormt de inleiding op het rapport. Hierin komen de opzet van het project en het onderzoek aanbod. De delen I, II en III beschrijven per discipline de methodiek, bronnen en uitkomsten van de inventarisaties en waarderingen. In Deel I komt de inventarisatie en waardering van archeologische onderzoeken, zones en percelen aanbod (hoofdstuk 2, 3 en 4). In Deel II wordt de inventarisatie en waardering van het cultuurhistorisch landschap en landschapselementen beschreven (hoofdstuk 5 en 6). Deel III bevat de toelichting op de inventarisatie en waardering van bouwkunst en stedenbouwkundige ensembles (hoofdstuk 7 en 8).

Deel IV vormt een thematische benadering van het geïnterviewde erfgoed, onderverdeeld in vijf thema's (hoofdstuk 9). Deel V richt zich op de vertaling van de geïnterviewde en gewaardeerde cultuurhistorische waarden naar beleidsadviezen.

De kern van het onderzoek wordt echter gevormd door de kaarten, waarop de geïnterviewde en gewaardeerde elementen en gebieden zijn samengebracht. De kaartbijlagen zijn net als het rapport ingedeeld in de disciplines en zijn steeds opgesplitst in een inventarisatie- en waarderingskaart. De archeologische zones, percelen en onderzoeken zijn weergegeven op kaartbijlage 1 en 2. De bouwhistorische waarden en stedenbouw en ensembles zijn weergegeven op kaartbijlage 3 en 4. Op de kaartbijlagen 5 en 6 zijn het cultuurhistorisch landschap en de landschapselementen weergegeven. Omwille van de leesbaarheid zijn voor de kernen en wijken deelkaarten gemaakt in de vorm van een atlas, schaal 1:10.000 (Atlasbijlage 1 tot en met 3).

De beschrijving van de thema's uit Deel IV van het rapport vormt een toelichting op de themakaarten, kaartbijlage 7 tot en met 11. Tot slot is een integrale waarderingskaart opgesteld (kaartbijlage 12), waarop de resultaten van de verschillende waarderingen zijn samengebracht.

In het rapport worden dezelfde aspecten soms vanuit verschillende invalshoeken belicht: vanuit archeologie, bouwkunst & stedenbouw en vanuit de historische-geografie. Door de opzet van het onderzoek en het rapport zijn herhalingen niet te vermijden. Om de verschillende disciplines beter op

elkaar te laten aansluiten zijn verwijzingen opgenomen naar relevante paragrafen in andere hoofdstukken.

## 1.5 Landschapontwikkeling en bewoningsgeschiedenis

In de volgende paragrafen wordt een beknopte landschapontwikkeling en bewoningsgeschiedenis omschreven voor het onderzoeksgebied. Deze is met name ontleend aan Boersma etc., 1990; Van Beek & Vos, 2008 en Duijvendak etc., 2008.

### 1.5.1 Landschapontwikkeling

De basis van het landschap van de gemeente Groningen en de voormalige gemeente Ten Boer is gevormd in het Pleistoceen (zie tabel 1 in bijlage). In deze periode was er nog geen veen of klei. De belangrijkste morfologische eenheid uit deze periode is de Hondsrug, die is ontstaan in de voorlaatste ijstijd: het Saalien. Ten westen van de Hondsrug bevindt zich het Drents plateau, waar het beekstelsel van de Drentse Aa zich heeft gevormd en ten oosten de Hunzevlakte, met het beekstelsel van de Hunze. Na de laatste ijstijd, het Weichselien, werd het in onze contreien warmer en vanaf ca. 11.000 jr geleden brak een nieuwe geologische periode aan; het Holoceen. In deze periode is het landschap zoals we dat nu rondom Groningen zien grotendeels gevormd. De belangrijkste factor in de vorming van het Holocene landschap was de relatieve zeespiegelstijging. Aan het begin van het Holoceen stond de zeespiegel meer dan 30 m onder het huidige gemiddelde zeeniveau en was er nog geen sprake van mariene invloed in het Groningse grondgebied. De eerste overstromingen in de laagste delen, de Hunze- en Fivelbekkens, begonnen tussen 8000 en 7000 voor heden, toen lag het gemiddelde zeespiegelniveau tussen de 20 tot 15 m -NAP. Als gevolg van de voortschrijdende zeespiegelstijging verdrook in de daarop volgen de periode heel Noord-Groningen en ontstond een grootschalig getijdengebied met wadden en kwelders. In het overgangsgebied tussen het getijdengebied en de hogere pleistocene gronden van het Drents Plateau ontwikkelde zich een kustveenmoeras. De veenvorming in de overgangszone tussen het mariene gebied en de hogere pleistocene gronden werd veroorzaakt door de vernatting die het gevolg was van een stijgende lokale grondwaterspiegel. Het maaiveld van het kustveenmoeras lag boven het gemiddelde zeeniveau. Alleen de noordelijke randzone van het veenmoeras werd incidenteel tijdens extreme hoge stormvloedwater standen overstromd. Verder landinwaarts werden kleien afgezet die bij hoogwater vanuit zee werden meegevoerd via de dalen van de rivieren zoals de Hunze en de Fivel.

Het kustgebied van Noord-Nederland is nooit gesloten geweest door een aaneengesloten strandwal, zoals in West Nederland. De kustlijn bestond uit zeegaten en waddeneilanden die in de eerste helft van het Holoceen wat noordelijker lagen dan de huidige. Het wadgebied bestond uit zand- en slikplaten die bij eb droog vielen en bij vloed overstromden. De kwelders daarentegen kwamen alleen tijdens spring- en/of stormtij onderwater te staan. De kwelders waren begroeid met een zoutminnende vegetatie. De soortensamenstelling werd in belangrijke mate bepaald door de frequentie en duur van de overstromingen, die op hun beurt afhankelijk waren van de hoogteligging van de kweldergebieden. Kwelders kunnen op grond van hoogteligging en vegetatie ingedeeld worden in lage, midden en hoge kwelders. Het overgangsgebied tussen het wad en de kwelder wordt de pionierszone genoemd. Tijdens de overstroming van de kwelders worden de met het water meegevoerde grofste sedimentdeeltjes (zand en silt) langs de randen van de kwelders en de oevers van de getijdenkreeken afgezet. De fijnere kleideeltjes blijven langer in suspensie en worden voor het grootste deel in het achterliggende kweldergebied afgezet. Dit proces leidde ertoe dat langs de wad-kwelderranden en kreekoevers lage



zandige ruggen werden gevormd. Deze ruggen worden kwelderwallen en oeverwallen genoemd. Tussen Ten Boer en Ten Post ligt een kwelderwal en langs de Hunze bevinden zich oeverwallen.

In de loop van de late middeleeuwen, rondom 1.200 na Chr., nam de invloed van de zee nam af. Door de aanleg van dijken en waterwerken kreeg de mens steeds meer grip op de invloed van de zee. De invloed van de zee bleef echter tot in de 19e eeuw merkbaar, ook in de stad Groningen. Eb en vloed, en zeker springvloed, waren zaken waar nog terdege rekening mee gehouden werd. Zo bevinden zich bij Spilsluizen en het Lopende Diep nog eb- en vloedkaden en werd aan het Hoge der Aa gebruik gemaakt van planken om bij springvloed ingangen van kelders te beschermen tegen het hoge water. Met de verwezenlijking van het sluisencomplex in Zoutkamp in 1877 kwam een definitief einde aan de grote invloed van de zee in de stad Groningen en omstreken.

### **1.5.2 Bewoningsgeschiedenis**

De vroegst bekende bewoning in de gemeente Groningen betreft de vondst van een kampement behorende tot de Hamburg cultuur uit het Laat Paleolithicum. Dit kampement is in de eerste helft van de jaren '80 van de 20e eeuw opgegraven. De vindplaats ligt aan de zuidwestzijde van Haren bij de visplas Sassenhein. De mensen van de Hamburgcultuur leefde voornamelijk van jacht, met name op rendieren. Uit de daarop volgende periode, het mesolithicum, startend aan het begin van het Holoceen, zijn de gemeente Groningen veel meer vindplaatsen bekend. Zo is bij de eerder genoemde opgraving bij Sassenhein een mesolithische haardkuil aangetroffen. Meer recentelijk zijn mesolithische resten opgegraven bij het Europapark, op het treinrageerterrein De Vork, in Meerstad en ook in de binnenstad van Groningen in het Ebbingekwartier. Het warmere klimaat zorgde voor een grotere biodiversiteit waardoor deze streken veel aantrekkelijker werden voor bewoning. Naast jacht en visvangst vormde het verzamelen van noten, bessen, knollen, etc. een belangrijke voedselbron. Mensen trokken als nomaden rond, om zo in de verschillende jaargetijden optimaal te kunnen profiteren van de natuurlijke voedselbronnen. Dit veranderde geleidelijk, maar toch drastisch met de introductie van de landbouw ca. 7.000 jaar geleden. In het neolithicum gingen mensen op een vaste plek in de buurt van hun akkers wonen. Ze bouwden woonstalhuizen als hun onderkomen en dat van hun dieren. Op hun akkers verbouwden ze onder andere granen en het vee werd geweid op de weiden in de omgeving. De oogst werd opgeslagen in aardewerken potten waarin ook gekookt werd. De doden werden begraven in grafheuvels en hunebedden. Vooral deze laatste zijn zeer bekend en ook in de gemeente Groningen bevindt zich een hunebed (G1 in Noordlaren). De jacht en het verzamelen van vruchten en dergelijke maakte nog wel deel uit van de voedselvoorziening maar het aandeel was klein. Landbouw was veel belangrijker en nam in belang toe, mede door de introductie van allerlei technieken, zoals de eg. Sporen van be-akkering in de vorm van zogenaamde ploegkrassen, zijn in Groningen aangetroffen bij opgravingen ten behoeve van de uitbreiding van het UMCG.

Aan het eind van het neolithicum treedt een verandering in de grafcultuur op, mensen worden meer en meer in grafheuvels begraven. De eerste verschijning hiervan doet zich voor in de Enkelgrafcultuur. Mensen worden in grafheuvels begraven. Deze grafheuvels zijn primair bedoeld voor één persoon, echter niet elk individu krijgt een grafheuvel. Dit duidt op een maatschappij met een toegenomen gelaagdheid. De Enkelgrafcultuur wordt gerekend tot de bekerculturen waar ook de Klokbeker- en de Wikkeldraadcultuur tot behoren. Deze laatste cultuur wordt, door de introductie van brons, vaak tot de vroege bronstijd gerekend, maar het grafritueel is nauwelijks gewijzigd. In de gemeente Groningen zijn weinig sporen bekend uit de bronstijd. Bij de Harenermolen is wel een grafheuvel bekend, die reeds in het late neolithicum in gebruik was en daarmee bovenstaande ontwikkeling kenschetst.

Uit de vroege ijzertijd zijn eveneens weinig vindplaatsen bekend. In de midden ijzertijd trokken mensen naar de kwelders van het kleigebied. Wellicht raakte de zandgronden rondom Groningen overveend en werd het kweldergebied mede daarom aantrekkelijker. Maar deze argumentatie is niet stuitend. Bij het archeologisch onderzoek van de opstelplaats de Vork in Haren werd op de flank van de Hondsrug, op enige diepte, een plattegrond van een gebouw aangetroffen uit de inheems Romeinse tijd; ca. 200 n.Chr. Dit maakt duidelijk dat de Hondsrug in de omgeving van Groningen een aantrekkelijke leefomgeving bleef. Ook uit de midden ijzertijd zijn uit Groningen vondsten bekend, waarvan de vondst van een La Tene-fibula in 1956 bij de Westersingel een mooi voorbeeld is.

De bekendste woonlocaties uit de ijzertijd in het Groninger kleigebied zijn zondermeer de wierden. Deze markante woonheuvels zijn nog steeds goed herkenbaar in het landschap, zoals bij Dorkwerd. Maar ze zijn soms ook afgedekt door latere middeleeuwse kleiafzettingen, zoals de overslibde wierden van Paddepoel en Vinkhuizen, waarvan nog steeds resten in de bodem bewaard zijn gebleven, zoals bij recentelijk archeologisch onderzoek is aangetoond. De wierden werden veelal aangelegd op de hogere kwelderruggen. Het zeewater overspoelde deze ruggen nog weleens in de winter, maar in de zomer was daar nauwelijks sprake van. Dikwijls vond de eerste bewoning dan ook plaats op de kwelder zelf en werd later, ten gevolge van het stijgende zeewater, een podium voor een woonhuis aangelegd, die kon uitgroeien tot een wierde. De kweldergronden rondom het woonhuis waren, zeker in de zomerperiode, uitermate geschikt voor landbouw en veeteelt.

Vanaf ongeveer de 2<sup>e</sup>-3<sup>e</sup> n.Chr., in de inheems Romeinse tijd (zo genoemd omdat de Romeinse niet zelf in het Noorden aanwezig waren), neemt de bewoning op de Hondsrug ook weer toe. De vondst van een gebouwplattegrond uit deze tijd bij opstelplaats de Vork is hiervoor al genoemd. In de stad zelf zijn op het Martiniekerkhof ook sporen, zoals paalkuilen en sloten uit deze periode gevonden. Ook bij de opgravingen ter plekke van het nieuw Forum en op diverse andere locaties in de binnenstad zijn sporen en vondsten uit deze tijd aangetroffen. Het lijkt erop dat in deze periode in Groningen een inheems-Romeinse nederzetting was ontstaan, die bestond uit verspreid staande boerderijen; sterk lijkend op de nederzettingen uit deze periode die we uit Drenthe kennen. De bewoning in Groningen liep ook door in de Volksverhuizingstijd en daarmee is Groningen goed vergelijkbaar met (noord) Drentse dorpen zoals Midlaren, waar een groot nederzettingcomplex is opgegraven uit de inheems Romeinse tijd. Dat Groningen in vroegere tijden, net als Drentse dorpen, een marke is geweest verwondert dan ook niet. De grenzen van de historische marke van Groningen lagen mogelijk in het noorden, westen en oosten op de overgang naar de kleigronden en in het zuiden op de grens met het buurtschap Helpman.

In de loop van de middeleeuwen doet ook het christelijk geloof zijn intrede in het noorden en Groningen. Vermoedelijk is in de vroege 9<sup>e</sup> eeuw in Groningen op de plek van het Martiniekerkhof de eerste kerk gesticht. Hier lag reeds een grafveld uit de 7<sup>e</sup>-8<sup>e</sup> eeuw, waarvan resten in de vorm van boomkisten zijn aangetroffen in de Martiniekerk.

Groningen komt in 1040 in handen van het bisdom van Utrecht. Uit die tijd is een, onder Groningers zeer bekende, oorkonde bekend waarin wordt vermeld dat Koning Hendrik III de kerk van Utrecht een hof schenkt in Groningen. Vanaf dit moment ontwikkelt Groningen zich meer en meer als een stad. Er worden wallen, muren en grachten aangelegd er worden kerken gebouwd en de stad breid zich behoorlijk uit. De groei van dorp tot stad blijkt in deze periode door de stichting van een tweede parochie rond de Der Aa-kerk en de vestiging van twee kloosters, een van de Franciscanen en een van de Dominicanen. Ook het oudste gasthuis, het Pelstergasthuis, stamt uit deze periode; het wordt voor

het eerst genoemd in een pauselijke bul uit 1267. Waar nu het Academiegebouw staat worden in 1276 en 1284 twee begijnhofjes gesticht: het Vrouwe Menoldaconvent en het Vrouwe Sywen Convent.

De groei van de stad berustte niet op toeval. Groningen vormde het meest noordelijk gelegen Drentse dorp. Dat zelfde Drenthe was in bezit van de bisschop van Utrecht, net als Groningen, en de handel vanuit Drenthe verliep veelal via de Groningse markt en transacties werden afgehandeld met munten die in Groningen door het bisdom werden geslagen. Een bekend bewijsstuk voor deze handel is een document uit 1258 waarin Koning III van Engeland Groningse burgers enige voorrechten verleent. Voorbeelden van de handel van Groningen met andere landen worden dikwijls gevonden bij opgravingen. Een voorbeeld daarvan is aardewerk uit Duitsland, zoals Pingsdorf-aardewerk of het zogenaamde proto-steengoed. Meer bijzonder is de vondst in 1891 van een Hanzeschotel uit de 12<sup>e</sup> eeuw en recentelijk is nog een dergelijke schotel gevonden.

De stad kon inde late middeleeuwen uitgroeien tot een bloeiende handelsnederzetting. In de 14<sup>e</sup> eeuw sloot de stad zich aan bij het Hanzeverbond. Inmiddels waren de rechten van de stad erkent door bisschop Gwijde van Avesnes. De handel op de marktplaats in de stad komt dan vooral voort uit de omliggende Ommelanden.

In de vijftiende eeuw beleeft Groningen een periode van grote bloei. Het Oldambt, binnen de huidige provincie, wordt in deze periode een van de stad afhankelijk gebied. Het Gorecht, het gebied ten zuiden van de stad, wordt van de bisschop in pacht verkregen. Met het Westerkwartier, Hunsingo en Fivelingo worden verdragen gesloten dan wel vernieuwd, die de invloed van de stad vastleggen of versterken. De bloei van de stad blijkt ook uit de bouw van de huidige Martinitoren, die in deze periode plaatsvindt. De stad liet rond 1470 een nieuwe aarden wal rond de bestaande stadsmuur aanleggen, waarmee de Hunze en de Drentsche Aa ook binnen de stadsmuren werden getrokken. In 1473 verkreeg ze het stapelrecht, waardoor alle goederen uit de Ommelanden voortaan als eerste moesten worden aangeboden in de stad, iets dat met name onder de boeren tot veel weerstand leidde.

#### *Nieuwe tijd*

In 1614, twintig jaar na de Reductie van Groningen, wordt een ambitieus plan gepresenteerd voor een stadsuitbreiding aan de noordzijde van de oude stad. Tegelijkertijd zouden de verdedigingswerken worden vernieuwd door de aanleg van een nieuwe omwalling met zeventien bastions. Na het gereedkomen van deze stadsuitbreiding in 1624 was de ruimtelijke dynamiek tot in de 19<sup>e</sup> eeuw relatief laag. Na het Rampjaar 1672 werd besloten de Linie van Helpman of Helperlinie aan te leggen, dwars op de richting van de Hondsrug. Ook verstevigde de stad vanaf de 17<sup>e</sup> eeuw haar positie als economisch centrum van de turfhandel door de aanleg van kanalen en wegen vanuit de omringende veengebieden. Bestaande vaarwegen werden verdiept, verbreed en doorgetrokken tot in de stad (zoals Schuitendiep en Boterdiep). Na de aansluiting bij de Republiek der Zeven Verenigde Nederlanden in 1594 kocht de stad veengebieden op die waren onteigend van de Groningse kloosters.

In de loop van de 19<sup>e</sup> eeuw ontstond gebrek aan ruimte in de stad binnen door bevolkingsgroei en veranderingen in handel en industrie. Hoewel reeds op kleine schaal buiten de vestingwallen werd gebouwd, kon pas na de inwerkingtreding van de Vestingwet uit 1874 op grote schaal op en buiten de vesting worden gebouwd. Ingenieur der Vestingen F.W. van Gendt maakte een plan voor de herinrichting van de vestingen (1876), dat door architect L.A. Brouwer verder werd uitgewerkt. Van het plan van Van Gendt werd het Noorderplantsoen uitgevoerd. De reeks singels met ronde verkeerspleinen en kavels voor villa's en luxe stadswoningen aan de zuidzijde van de binnenstad is op basis van het plan van Brouwer tot uitvoering gebracht.

De eerste stadsuitbreiding buiten de voormalige vestingwerken werden door particuliere ontwikkelaars, met een geringe bemoeienis van de gemeente door uitgevoerd. De stedenbouwkundige opzet borduurde voort op het al aanwezige verkavelingspatroon. De kwaliteit van de woningen was over het algemeen matig en de huren hoog. De Woningwet van 1901 luidde een nieuwe fase in de stadsontwikkeling in. Gemeenten waren voortaan verplicht een uitbreidings- en bestemmingsplan op te stellen. Het eerste plan werd in 1906 vastgesteld en voorzag in de verbetering van infrastructuur door aanleg van kanalen, spoor- en tramlijnen en een ringweg, alsook nieuwe woonwijken rondom de oude binnenstad. Het uitbreidingsplan werd uitgewerkt met behulp van deelplannen en is uiteindelijk op onderdelen gewijzigd uitgevoerd. In de decennia daarop werd het uitbreidingsplan herzien en aangepast om ruimte te bieden voor nieuwe functies.

Ook in de binnenstad vonden vanaf het einde van de 19<sup>e</sup> eeuw grootschalige ruimtelijke ingrepen plaats. Nieuwe type gebouwen veranderden het stadsbeeld, zoals kantoren, bankgebouwen, hotels, bioscopen, warenhuizen en ziekenhuizen. Om ruimte te bieden aan het toenemend verkeer werd grachten gedempt en bestaande straten verbreed. Rondom de nieuwe Wester- en Oosterhaven vestigden zich handelskantoren en pakhuizen.

Na de Tweede Wereldoorlog lag er een grote ruimtelijke opgaven. Als gevolg van oorlogsschade, jarenlange stagnatie van de bouwproductie en een bevolkingstoename, was er een groot tekort aan woningen. De wederopbouw van de geteisterde binnenstad werd grotendeels op moderne leest geschoeid. De wijken die al voor de oorlog volgens het vooroorlogse plan waren uitgevoerd, werden na de oorlog afgerond. Vanaf 1950 kreeg het Structuurplan een sturende rol in de ruimtelijke ontwikkeling van Groningen. Het eerste structuurplan van 1950 werd ingezet voor de ontwikkeling van Laanhuizen, Corpus den Hoorn, De Wijert-Noord en Coendersborg. Het tweede structuurplan uit 1960 voorzag in zeer grote uitbreidingen aan de noordzijde van de stad, de wijken Selwerd en Paddepoel.

# Deel I Archeologie



## 2 Archeologische onderzoeken

### 2.1 Bronnen en methode

Voor het grondgebied van de voormalige gemeente Ten Boer zijn de archeologische onderzoeken geïnventariseerd (zie kaartbijlage 1). Archis3 (het nationale (digitale) archeologische archief) is geraadpleegd voor een overzicht van de sindsdien afgeronde archeologische onderzoeken (peildatum 9-4-2019). Totaal zijn in 67 onderzoeken geregistreerd die betrekking hebben op de voormalige gemeente Ten Boer. Deze 67 zijn nader bestudeerd.

### 2.2 Resultaten

Op kaartbijlage 1 zijn de ruimtelijke gegevens met betrekking tot het bekende archeologische onderzoek verwerkt. Veel van de hierin opgenomen terreinen zijn weliswaar archeologisch onderzocht, maar meestal betreft het archeologisch vooronderzoek. Het gaat in totaal om 9 opgravingen, 3 proefsleuven, 31 booronderzoeken en 23 bureauonderzoeken. De begrenzing van de onderzoekmeldingen is aangepast naar de daadwerkelijk onderzochte gebieden (vaak kleiner dan de onderzoeksmeldingen in Archis). In de GIS-tabel is de aanleiding voor het onderzoek, de activiteit, de uitvoerder, datering, een samenvatting en een link naar de documentatie (pdf) opgenomen.

## 3 Archeologische zones

### 3.1 Inventarisatie

#### 3.1.1 Methode en bronnen

De gemeente Groningen hanteert voor haar archeologische verwachtingen de term archeologische zones. Om tot een hernieuwde kaart van archeologische zones voor de CWK Groningen te komen zijn de volgende stappen doorlopen:

- 1) inventarisatie van de reeds bestaande archeologische zones;
- 2) inventarisatie van gebieden waarvoor nog geen archeologische verwachting, en dus zone, bestaat, zogenaamde “witte vlekken”;
- 3) waarden van zones: waar nodig zones wijzigen, verwijderen of toevoegen.

Voor de eerste twee stappen is gebruik gemaakt van de huidige CWK en gegevens van de gemeente Groningen. Voor de laatste stap is gebruik gemaakt van beschikbare bodemkaarten, geomorfologische kaarten, paleogeografische kaarten, historische kaarten en eerder uitgevoerd archeologische veldonderzoek.

Voor de voormalige gemeente Ten Boer is gebruik gemaakt van de reeds beschikbare archeologische verwachtingskaart.<sup>1</sup> Deze kaart is gebruikt in het bestemmingsplan van Ten Boer en destijds op een enkele punten gewijzigd. De kaart met wijzigingen is integraal overgenomen.

#### 3.1.2 Resultaten

##### Bestaande zones

Binnen de gemeentegrenzen van de voormalige gemeente Groningen bestaan per 2019, 21 archeologische zones (zie tabel 1). Deze zones zijn gebaseerd op archeologisch onderzoek en/of landschappelijke gegevens.

Het merendeel is ongewijzigd overgenomen op de nieuwe kaart (kaartbijlage 1). Vier zones zijn geheel of deels komen te vervallen, ofwel omdat na diverse archeologische onderzoeken blijkt dat de archeologische verwachting naar laag dient te worden bijgesteld (bijvoorbeeld voor het westelijk deel van de zone Laanhuizen) of omdat inmiddels meer gedetailleerde en beter onderbouwde verwachtingskaarten beschikbaar zijn (bijvoorbeeld het gebied rondom Lettelbert-Engelbert; zie ook Boekema & Van der Veen, 2019). Tevens zijn twee zones uitgebreid: de rug van Tynaarlo en De A.

Voor het noordelijk deel van Meerstad, rondom het gehucht het Heidenschap, is na een overleg met de klankbordgroep besloten om de archeologische verwachting daarvan nader uit te werken. Aangezien van dit gebied goede bodemkundige, landschappelijke gegevens ontbreken, is in overleg met de gemeente besloten deze nadere uitwerking in een separaat project gestalte te geven, waarbij ook veldonderzoek zal plaatsvinden.

---

<sup>1</sup> Van Beek & Vos, 2008

Binnen de gemeentegrenzen van de voormalige gemeente Groningen bestaan per 2019 de volgende archeologische zones:

Archeologische zones	Gebaseerd op (opmerkingen)
Wierdengebied	Landschap
Hondsrug	Landschap
Hunzezone	Landschap
Stroomdal Oer-hunze	Landschap
Archeologische zone: Zandopduikingen Meerstad	Landschap
Rug van Tynaarlo	Landschap
Noorddijk	Historische kaartmateriaal
Verwachting Laanhuizen, Gruno- en Stadsparkbuurt	Onderzoek (Spoelstra, 2011) & landschappelijk (Drentse Aa/ Hoornse Diep). Oostelijk deel is toegevoegd aan zone De A, westelijk deel is als zone komen te vervallen.
Hoge verwachting EnCeHa	Onderzoek (Exaltus & Orbons, 2014)
Hoge verwachting Beijum	Onbekend (onderzoek: [Groene Long])
Eelderbaan + omgeving	Onderzoek (Bongers, 2010) & landschap (flank rug van Tynaarlo)
Archeologische zone: De A	Landschap
Hoge verwachting Engelbert	Vervallen (opgenomen in zone Meerstad)
Kalkbranderij 'de Etna'	Onderzoek (Wierenga, 2018; b.b.v. onderzoek wijzigen in perceel)
Archeologische zone: Borgweg	Vervallen (opgenomen in zone Meerstad)
Hoge verwachting buiten de A-poort	Onbekend (historische kaartmateriaal?)
Hoge verwachting Roderwolderdijk	Onderzoek (Westpoort)
Dorpskern Engelbert	Vervallen: wijzigen in perceel
Hoge verwachting Ter Borchlaan	Landschap (rug van Tynaarlo)
Hoge verwachting tram	Onderzoek (Buitenhuis & Wullink, 2011)
Archeologische zone: bij Gasthuiskade	Onderzoek (Boekema & Hekman, 2016)

Tabel 1. Overzicht zones en aard van de onderbouwing.

De zones zijn deels gebaseerd op landschappelijke informatie, zoals bij de zone “Hondsrug” en deels op uitgevoerd archeologisch onderzoek, zoals “Hoge verwachting tram”<sup>2</sup> en “Eelderbaan + omgeving”.<sup>3</sup> Van de “Hoge verwachting Beijum”, “Noorddijk” en “Hoge verwachting buiten de A-poort” is niet duidelijk op basis waarvan de hoge verwachting is gebaseerd. Bij de laatste twee betreft het vermoedelijk historisch kaartmateriaal.

### Witte vlekken: artikel 23

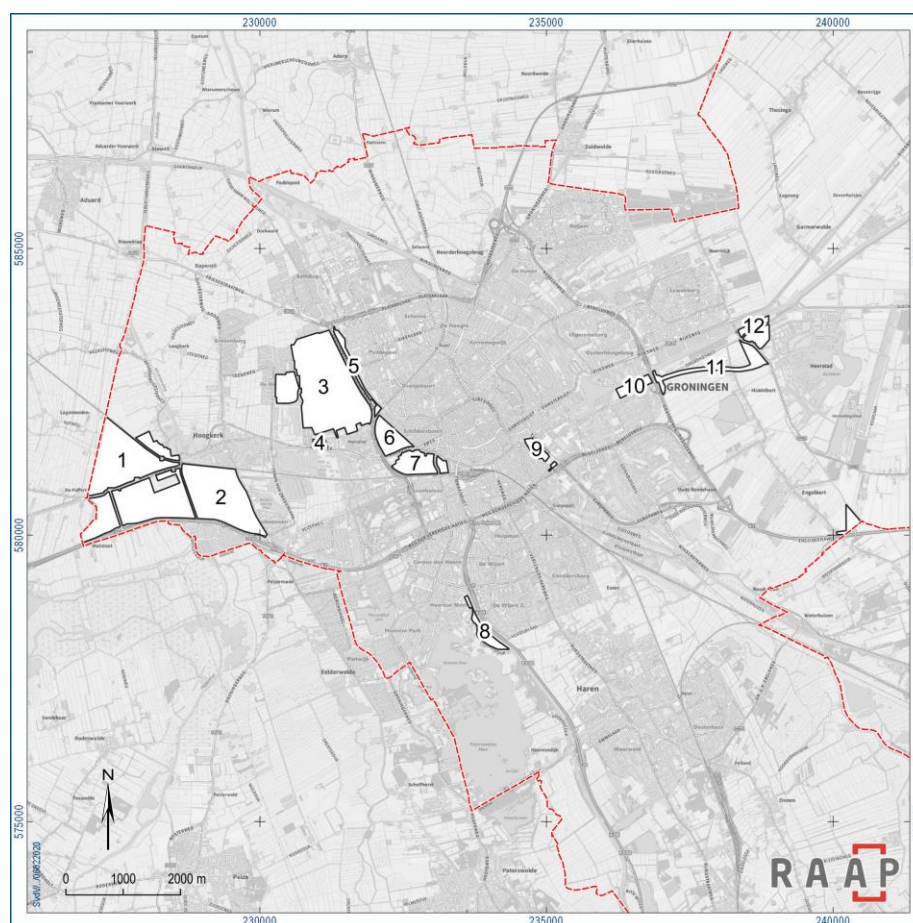
In de voormalige gemeente Groningen was voor een aantal gebieden de archeologische verwachting (nog) niet uitgewerkt: zogenaamde “witte vlekken”. Het betreft:

<sup>2</sup> Buitenhuis & Wullink, 2011

<sup>3</sup> Bongers, 2010

naam	nummer op kaart figuur 2	opmerking
Westpoort	1	Verwachtingskaart aanwezig (RAAP rapport 738; Exaltus, 2002)
Ruskeveen west	2	-
Vinkhuizen en deel De Held	3	-
Vinkhuizen: Hoendiep	4	-
Friesestraatweg west	5	-
Kostverloren	6	Booronderzoek uitgevoerd (De Roller, 2015). Op dit moment is begeleiding gaande. Resultaten verwerken op kaart.
Zeeheldenbuurt incl. Eelderbrug	7	-
Hoorsnedijk	8	-
Oosterpoort Barkmolenstraat	9	-
St. Petersburgweg	10	-
Meerstad	11	Verwachtingskaart aanwezig (RAAP rapport 3623; Boekema & Van der Veen, 2019)
Ruischerbrug: Eemskanaal	12	-

Tabel 2. Artikel 23-gebieden (witte vlekken) in de gemeente Groningen.



Figuur 2. Artikel 23-gebieden (witte vlekken) in de gemeente Groningen.

## 3.2 Waardering

### 3.2.1 Resultaten: toegevoegde en gewijzigde zones

#### Binnen de voormalige gemeente Groningen

##### *Historische binnenstad*

De binnenstad van Groningen kent geen archeologische verwachting. De archeologische waarden in de binnenstad worden beschermd middels een perceel, genaamd “binnenstad” (MON Nummer: 106766). Aangezien dit perceel geheel op de Hondsrug ligt is besloten om de archeologische zone “Hondsrug” te verbinden aan de binnenstad van Groningen. Het perceel binnenstad wordt ook gehandhaafd. Door hier de zone Hondsrug aan te verbinden wordt duidelijk gemaakt dat in de binnenstad van Groningen ook archeologische waarden uit de prehistorie kunnen worden verwacht, zoals bij diverse onderzoeken is aangetoond.

##### *Rug van Tynaarlo*

De bestaande archeologische zone “de rug van Tynaarlo” en “De A” zijn gewijzigd. De rug van Tynaarlo is verruimd en begrensd aan de hand van de pleistocene ondergrond van de paleogeografische kaarten Nederland (Vos, & De Vries, 2013). Hierbij is gekozen om aan de pleistocene gronden tot maximaal 4 m –NAP een hoge verwachting toe te kennen. De westgrens is op basis van gegevens uit archeologisch booronderzoek<sup>4</sup> (Archis3) en sonderingsonderzoek (Dinoloket) aangepast. Op basis hiervan is de westgrens opgeschoven naar het westen. In het noorden is het Hoendiep als grens aangehouden en in het oosten ligt de archeologische zone “Wierdengebied”. Hoewel de rug van Tynaarlo hier ook ondergronds aanwezig is<sup>5</sup>, is er voor gekozen om de zone Wierdengebied hier af te beelden, aangezien deze hier de dominante archeologische verwachting vertegenwoordigt.

##### *De A*

Het noordelijk deel van de archeologische zone De A is gewijzigd op basis van gegevens van de gemeente Groningen (zie hieronder). Het zuidelijk deel is nieuw vorm gegeven waarbij het oostelijk deel van de bestaande zone Laanhuizen en de witte vlek “Hoornsedijk” in de nieuwe zone zijn opgenomen. Het zuidelijk deel van de zone De A is gebaseerd op landschappelijke gegevens (paleogeografische kaarten, bodemkaarten, geomorfologische kaarten), archeologisch onderzoek en historisch kaartmateriaal (kadastrale minuut 1832).

##### *Toevoegingen en wijzigingen door de gemeente Groningen*

De gemeente Groningen heeft een bestand aangeleverd dat een aantal wijzigingen en nieuwe zones bevat. Deze zones zijn verwerkt in de kaart met archeologische zones. Het betreft:

- Wijziging: De A (o.b.v. Clingenborg<sup>6</sup>, Kortekaas en Van den Broek)
- Toevoeging: klein deel Hunzezone bij Noorderhogebrug

---

<sup>4</sup> Bakker, 2003; Molema, 2001; De Wit & Krol-Karsten, 2017; Boekema & Hekman, 2012; Mulder & Wieringa, 2007; Van Hoof, 2019.

<sup>5</sup> zie o.a. Jans, 2014

<sup>6</sup> Clingenborg was de achternaam van de veldkarterder die hier de veldinventarisatie t.b.v. de bodemkaart heeft uitgevoerd en waar na de veldkaart is vernoemd.

- Toevoeging: klein deel Hondsrug ten zuiden van stortplaats Woldjespoor

*Witte vlekken: artikel 23*

De gemeente heeft in het kader van onderhavig onderzoek verzocht voor deze artikel 23 gebieden een archeologische verwachting op te stellen. In het overzicht hieronder wordt hier nader op ingegaan.

nr.	naam	verwachting/advies
1	Westpoort	Verwerken van verwachtingskaart RAAP-rapport 738 als archeozone op CWK.
2	Ruskeveen west	Inmiddels is voor dit gebied de archeologische verwachting uitgewerkt in het bestemmingsplan Hoogkerk Zuid (2016). De dubbelbestemming archeologie is uit dit bestemmingsplan hier overgenomen als archeologische verwachting en wordt bij de archeologische zone Wierdengebied gerekend.
3	Vinkhuizen en deel De Held	Het spaarzaam uitgevoerde archeologisch onderzoek in Vinkhuizen (Jans, 2016 & Van der Kroft, 2015) levert het beeld op dat in deze wijk de top van de bodemopbouw bestaat uit een opgebrachte / recent verstoorde laag. De dikte van deze laag in deze twee onderzoeksgebieden varieert respectievelijk van 0,8 tot 1,3 m en van 1,2 tot 2,6 m. Op de veldkaart die ten behoeve van de bodemkaart (Stiboka, 1973) is vervaardigd zijn diverse wierden ingetekend. Wij adviseren de wierden op deze kaart (aangeduid als de kaart van Clingenborg) als percelen op te nemen op de CWK, voor zover dat nog niet is gedaan. Van het deel De Held (het Roege Bos) is geen archeologisch onderzoek bekend.
4	Vinkhuizen: Hoendiep	Direct ten westen van dit gebied is bij booronderzoek een mogelijke vindplaats uit de ijzertijd/Romeinse tijd aangetroffen (Veenstra & Van den Berg, 2010). Deze vindplaats lijkt de voortzetting van een noordelijk gelegen vindplaats die bij gravend onderzoek in 2007 is blootgelegd (Wieringa, & Bosma, 2007). Op basis hiervan wordt geadviseerd aan dit gebied een archeologische verwachting te verbinden.
5	Friesestraatweg west	Onderzoek in dit gebied heeft aangetoond dat hier vegetatiehorizonten aanwezig kunnen zijn (Woltinge & Jelsma, 2006; Varwijk, 2019). Varwijk (2019) meldt in zijn rapport dat er ook mogelijk een betredingsniveau aanwezig is. Op basis van deze bevindingen wordt aanbevolen aan deze zone een archeologische verwachting toe te kennen.
6	Kostverloren	In het booronderzoek van De Roller (2015) is sprake van mogelijke vegetatiehorizonten. Op dit moment is de archeologische begeleiding nog gaande. Geadviseerd wordt de resultaten hiervan af te wachten (naar verwachting is het onderzoek eind 2019 gereed) en op basis daarvan een besluit te nemen aangaande de archeologische verwachting.
7	Zeeheldenbuurt incl. Eelderbrug	Geen archeologisch onderzoek bekend.
8	Hoornsedijk	Wel voor een deel bureauonderzoek maar geen archeologisch veldonderzoek.
9	Oosterpoort Barkmolenstraat	Geen archeologisch onderzoek bekend.
10	St. Petersburgweg	Op basis van archeologisch onderzoek (Veenstra, 2011) aan dit gebied een verwachting koppelen.
11	Meerstad	Verwerken van verwachtingskaart RAAP-rapport 3623 als archeozone op CWK.
12	Ruischerbrug: Eemskanaal	Geen archeologisch onderzoek bekend.

Tabel 3. Overzicht gebieden Artikel 23 (witte vlekken).

### **Voormalige gemeente Ten Boer**

In de huidige systematiek zijn gebieden met een lage archeologische verwachting niet in de CWK opgenomen als zone en deze zijn dus ook niet opgenomen in bestemmingsplannen. Met de uitbreiding van de gemeente Groningen met de voormalige gemeente Ten Boer is er een groot gebied bij gekomen. Hiervoor was al een kaart beschikbaar die zowel lage als hoge archeologische verwachtingen kent.<sup>7</sup> Deze kaart is integraal overgenomen in de nieuwe CWK. Zoals gebruikelijk bij de gemeente Groningen is de lage verwachting niet afgebeeld. Voor de verantwoording van deze kaart wordt verwezen naar het rapport van Van Beek en Vos uit 2008.

#### **3.2.2 De nieuwe kaart met archeologische zones**

Op Kaartbijlage 1 is de nieuwe kaart met archeologische zones afgebeeld. Om de kaart overzichtelijk te houden is er voor gekozen om de benamingen van de zones te beperken. Daarbij is zoveel mogelijk gebruik gemaakt van bestaande landschappelijke benamingen, waar nodig aangevuld met nieuwe benamingen. De huidige benamingen zijn gebaseerd op landschappelijke of geomorfologische toponiemen, zoals Wierdengebied of Rug van Tynaarlo. Omwille van consistentie is bij nieuwe namen hier zoveel mogelijk aansluiting bij gezocht.

In de tabel hieronder zijn alle bestaande archeologische zones, de artikel 23 gebieden (witte vlekken) en de nieuwe of gewijzigde zones aangegeven met hun oude benaming en hun nieuwe benaming en de waardering.

---

<sup>7</sup> Van Beek en Vos, 2008



mon.nr.	archeologische zone (oude benaming)	nieuw mon.nr.	nieuwe benaming	opmerking	waardering
106751	Wierdengebied	106751	Wierdengebied		hoog
106750	Hondsrug	106750	Hondsrug		hoog
106754	Hunzezone	106754	Hunzezone		hoog
106752	Stroomdal Oerhunze	106752	Stroomdal Oerhunze		hoog
108975	Zandopduikingen Meerstad	108975	Dekzandgebied Meerstad		hoog
107149	Rug van Tynaarlo	107149	Rug van Tynaarlo		hoog
106753	Noorddijk	106751	Wierdengebied		hoog
107221	Verwachting Laanhuizen, Gruno- en Stadsparkbuurt	126001	De A		oost: hoog (de A) west: laag
107217	Hoge verwachting EnCeHa	-	-	Gewijzigd in perceel	-
106946	Hoge verwachting Beijum	106751	Wierdengebied		hoog
106793	Eelderbaan + omgeving	106751	Wierdengebied		hoog
106814	Archeologische zone: De A	126001	De A		hoog
106755	Hoge verwachting Engelbert	108975	Dekzandgebied Meerstad		hoog
106932	Kalkbranderij 'de Etna'	-	Vervallen	Gewijzigd in perceel	-
108991	Archeologische zone: Borgweg	108975	Dekzandgebied Meerstad		hoog
106933	Hoge verwachting buiten de A-poort	106933	Hoge verwachting buiten de A-poort		hoog
106832	Hoge verwachting Roderwolderdijk	106751	Wierdengebied		hoog
106756	Dorpskern Engelbert	108975	Dekzandgebied Meerstad		hoog
106794	Hoge verwachting Ter Borchlaan	107149	Rug van Tynaarlo		hoog
107233	Hoge verwachting tram	106751	Wierdengebied		hoog
106792	Archeologische zone: bij Gasthuiskade	126001	De A		hoog
		<b>Artikel 23-gebieden</b>			
	Westpoort	106751	Wierdengebied		hoog
	Ruskeveen west	106751	Wierdengebied		hoog
	Vinkhuizen en deel De Held	106751	Wierdengebied	Vinkhuizen: perceel o.b.v. Clingenborg; De Held: vervallen	-
	Vinkhuizen: Hoendiep	106751	Wierdengebied		hoog
	Reitdiep-west	126002	Reitdiep-west		hoog
	Kostverloren	-	Volgt		onbepaald
	Zeeheldenbuurt incl.	-	-	Vervallen	laag

	Eelderbrug-				
	Hoorsnedijk	125005	De A		hoog
	Oosterpoort Barkmolenstraat	-	-	Vervallen	laag
	St. Petersburgweg	106754	Hunzezone		hoog
	Meerstad (omgeving Middelbert-Engelbert)	108975	Dekzandgebied Meerstad		hoog

*Tabel 4. Archeologische zones en hun waardering.*

## 4 Archeologische percelen

### 4.1 Inventarisatie

#### 4.1.1 Methoden en bronnen

De archeologische percelen uit de gemeente Groningen (vóór 2019) zijn overgenomen uit de CWK. Tijdens de inventarisatie bleek dat het perceel 'Coendersborg' twee keer voorkwam in de lijst, met een vrijwel identieke begrenzing (objectnr's. 106827 en 106519). Gekozen is om het perceel met nummer 106519 te verwijderen uit de lijst. Het betreft hiermee in totaal 178 percelen.

Hieraan zijn de WA-1 gebieden uit de bestemmingsplankaart Ten Boer toegevoegd (zie kaartbijlage 1 Archeologische Percelen). Het gaat om gebieden die die als vindplaats kunnen worden gekenmerkt, omdat hier bijvoorbeeld archeologische vondsten zijn gedaan of omdat het gebied uit historisch bronnen als vindplaats kan worden gedeut. De WA-1 gebieden zijn vaak om meerdere, deels overlappende redenen aangeduid: AMK-terreinen, borgterreinen, wierden, landschappelijke fenomenen, vindplaats, historische huisplaatsen, etc. Overlappende WA-1 gebieden zijn voor de nieuwe CWK tot een perceel samengevoegd. De begrenzing is hierbij waar nodig aangepast. Op deze wijze zijn in de oude gemeente Ten Boer 205 archeologische percelen gedefinieerd.

In de 'driehoek' tussen het Eemskanaal en Slochterdiep (voormalige gemeente Slochteren) zijn op basis van de archeologische beleidskaart van de gemeente Slochteren (2012/2013) 10 percelen overgenomen. Het betreft zogenaamde WR-a1 (wierden) en WR-a2 (boerderijplaatsen) terreinen. Tevens zijn de gegevens uit het door de gemeente Groningen aangeleverde GIS-bestand 'Huis de Wijert' geraadpleegd. Hier in stonden percelen die door de gemeente Groningen genomineerd waren om als perceel of zone in de CWK te worden opgenomen. Twee voormalige archeologische zones ('kalkfabriek de Etna' en het 'noordelijke deel van EnCeHa-terrein') zijn als archeologisch perceel opgenomen. Vijf percelen zijn tijdens de zogenaamde 'klankbord overleggen' van 27 juni 2019 en 29 januari 2020 opgedaan.

In de 'witte vlek Vinkhuizen en deel De Held' (zie paragraaf 3.1) zijn op basis van de Clingenborgkaart zeven percelen in de inventarisatie opgenomen. Dit betreft alle door Clingenborg als terp ('T') aangeduide percelen.

#### 4.1.2 Resultaten

bron archeologische percelen	aantal
Voormalige gemeente Groningen	178
Voormalige gemeente Ten Boer	205
Deel voormalige gemeente Slochteren	10
GIS-bestand 'Huis de Wijert'	26
Voormalige archeologische zones	2
Klankbordoverleg	5
Witte vlek 'Vinkhuizen en deel De Held'	7
<b>Totaal</b>	<b>433</b>

Tabel 5. Overzicht van de percelen uit de verschillende bronnen.

## 4.2 Waardering

### 4.2.1 Methode

De hierboven benoemde archeologische percelen zijn gewaardeerd. Hierbij is de KNA-systematiek voor het waarderen van vindplaatsen toegepast. Dit houdt in dat de percelen gewaardeerd zijn op 'belevingswaarde', 'fysieke kwaliteit' en 'inhoudelijke kwaliteit'. Onderstaande omschrijving en uitdieping van deze begrippen is afkomstig uit Bijlage IV Waarderen van vindplaatsen, KNA versie 4.1.

#### *Beleving*

De belevingswaarde van een archeologisch monument kent twee criteria: 'schoonheid' en 'herinneringswaarde'. Bij beide gaat het vooral om zichtbare vindplaatsen. De schoonheid is de esthetisch-landschappelijke waarde van een archeologisch monument, die in de zichtbaarheid van de vindplaats tot uiting komt. Bij dit criterium staat de uiterlijke verschijningsvorm centraal, het gaat om aspecten als zichtbaarheid als landschapselement, samenhang met andere (zichtbare) vindplaatsen of landschapselementen en de landschappelijke entourage. De herinneringswaarde is de 'herinnering' die het archeologisch monument oproept over het verleden. Het betreft vindplaatsen die zijn verbonden met een levende herinnering aan het verleden.

#### *Fysieke kwaliteit*

De fysieke kwaliteit wordt bepaald door de mate waarin archeologische overblijfselen nog intact en in hun oorspronkelijke positie aanwezig zijn. Binnen deze waarde wordt onderscheid gemaakt tussen de criteria 'gaafheid' en 'conservering'. Gaafheid is de mate van het niet-verstoord zijn en de stabiliteit van de fysieke omgeving. Met conservering wordt de mate bedoeld waarin archeologisch vondstmateriaal bewaard is gebleven.

#### *Inhoudelijke kwaliteit*

Binnen dit begrip wordt onderscheid gemaakt tussen drie criteria: zeldzaamheidswaarde; informatiewaarde; ensemblewaarde. De zeldzaamheid is de mate waarin een bepaald type monument schaars is (of is geworden) voor een periode of in een gebied. De informatiewaarde is de betekenis van een monument als bron van kennis over het verleden. Deze wordt bepaald door de mate waarin (een opgraving van) de vindplaats een bijdrage kan leveren aan nieuwe kennisvorming over het verleden. De ensemblewaarde (of contextwaarde) is de meerwaarde die aan een monument wordt toegekend, op grond van de mate waarin sprake is van een archeologische context en van een landschappelijke context. Archeologische context heeft betrekking op de aanwezigheid en de informatiewaarde van andere in de nabije omgeving aanwezige bronnen van archeologische informatie. Landschappelijke context is de mate waarin het oorspronkelijke landschap nog aanwezig en/of herkenbaar is.

waarden	criteria	scores		
		Hoog	Midden	Laag
Beleving	Schoonheid	3	2	1
	Herinneringswaarde	3	2	1
Fysieke kwaliteit	Gaafheid	3	2	1
	Conservering	3	2	1
Inhoudelijke kwaliteit	Zeldzaamheid	3	2	1
	Informatiewaarde	3	2	1
	Ensemblewaarde	3	2	1

Tabel 6. Scoretabel waardering archeologische vindplaatsen cf KNA.

Per perceel is voor elk criteria een hoge (3. gemiddelde (2) of lage (1) score gegeven. De opgetelde scores per waarde zijn omgerekend tot bovengemiddelde score (3. gemiddelde score (2) en lage score (1).

	bovengemiddelde score (3)	gemiddelde score (2)	lage score (1)
Beleving	>=5	4	<=3
Fysieke kwaliteit	>=5	4	<=3
Inhoudelijke kwaliteit	>=7	6	<=5

Tabel 7. Omrekentabel.

Deze omgerekende scores resulteerden uiteindelijk in een waardering in vier gradaties: geen bijzonderheden, basiswaarde, hoog en zeer hoog.

score	waardering percelen	opmerking
3	geen bijzondere waarde	
4	basiswaarde	Deze categorie bestaat voornamelijk uit percelen met een bovengemiddelde inhoudelijke kwaliteit maar een lage beleving en fysieke kwaliteit.
5	hoog	
6	hoog	
5	hoog	
6	hoog	
7	hoog	in geval van lage score beleving, dan <i>expert judgement</i> in verband met eventueel opwaarderen tot gemeentelijk monument
8	hoog	<i>expert judgement</i> in verband met eventueel opwaarderen tot gemeentelijk monument
9	zeer hoog	Voorstel om perceel gemeentelijk monument te maken

Tabel 8. Waardering percelen.

*Expert judgement* vond, zoals in de derde kolom vermeld, plaats om percelen die bovengemiddeld scores op fysieke en inhoudelijke kwaliteit maar laag scores op beleving (dit zijn de ondergrondse vindplaatsen, zoals vuursteenvindplaatsen of overslibde nederzettingen. mogelijk alsnog gemeentelijk monument te maken. In dit geval is gekeken naar het archeologische belang van de vindplaats, niet alleen voor de gemeente Groningen maar ook in breder perspectief, en de mogelijkheid en noodzaak voor behoud van het perceel.

Ook voor de percelen die een 8 scoren is na de waardering gekeken naar het archeologische belang en mogelijkheden/noodzaak voor behoud van de vindplaats.

De waardering is als bureauonderzoek uitgevoerd, met hulp van verschillende bronnen:

- BAG (Basisregistratie Adressen en Gebouwen) kaarten van het kadaster
- AHN (Actueel Hoogtebestand Nederland) kaarten
- Kadastrale minuut uit circa 1832
- Gegevens uit Archis3 (Archeologisch informatiesysteem)

- Bestanden van de huidige CWK (Cultuurhistorische waardenkaart Groningen):
  - Oude archeologische onderzoeken
  - Bodemkaart Groningen
  - Archeologische erfgoedkaart
- Gegevens van de voormalige gemeente Ten Boer:
  - Beleidsadvieskaart
  - Bestemmingsplankaart
- Beleidsadvieskaart voormalige gemeente Slochteren
- Veldkaart voor de bodemkaart, gemaakt door A.E. Clingenborg

#### 4.2.2 Resultaten

De resultaten van de waardering zijn weergegeven in tabel 9.

Score percelen	Waardering percelen	Aantal percelen
3	geen bijzondere waarde	57
4	basiswaarde	39
5	hoog	69
6	hoog	115
7	hoog	98
8	hoog	39
9	zeer hoog	16
<b>Totaal</b>		<b>433</b>

*Tabel 9. Overzicht van de gewaardeerde percelen.*

In de volgende paragrafen zullen de verschillende waarderingsgradaties worden besproken.

##### **Geen bijzondere waarde**

Percelen die een 3 scoorden zijn gewaardeerd als 'geen bijzondere waarde'. Dit betekent in de meeste gevallen dat het betreffende perceel niet (meer) intact aanwezig is, als gevolg van recente versterking (overbouw, afgraving, ed. als dan niet vooraf gegaan van een archeologisch onderzoek. In sommige gevallen was geen duidelijke reden te vinden waarom het perceel archeologische en/of historische waarde bezat. In totaal gaat het om 57 percelen.

Voor al deze percelen wordt voorgesteld ze te verwijderen uit de percelenlijst. Voor de voormalige gemeente Groningen betreft het de volgende percelen:

objectnr	objectnaam	reden
106478	Kerkstraat 80, 80c en 80d	overbouwd
106479	Aduarderdiepsterweg bij 6a	overbouwd
106482	Aduarderdiepsterweg 20	overbouwd
106710	Noorddijkerplein	archeologisch onderzocht (waarneming) en overbouwd
106780	Melisseweg 19-75	overbouwd
106821	Leegeweg 2	overbouwd
106824	zw van Zilverlaan	geen archeologische/historische reden voor perceel
106829	De Kamp	overbouwd
106830	Nolenslaan	overbouwd
106836	Helperzoom noord	geen archeologische/historische reden voor perceel
106945	vm. Rijksmonument Beijumerweg	overbouwd
106954	Bij Woldweg 2	overbouwd
107158	Trondheimweg 5	overbouwd
107163	Zandvoort	overbouwd
107164	Bij Kieler Bocht 5	archeologisch onderzocht (opgraving) en overbouwd
107178	Bij Nadorstplein 4	overbouwd
107181	Westelijk van Plataanbrug	overbouwd
107209	Friesestraatweg 207	overbouwd
107224	Friesestraatweg 24	archeologisch onderzocht (opgraving) en overbouwd
108983	Boerderijplaats Zuiderweg 271-285	overbouwd
108984	Boerderijplaats Zuiderweg (zuid)	overbouwd
108988	Meeroevers (zuid)	overbouwd

*Tabel 10. De percelen met aanduiding 'geen bijzondere waarde' uit de oude gemeente Groningen. De namen zijn overgenomen van de oude CWK.*

Voor de voormalige gemeente Ten Boer gaat het om de volgende percelen:

objectnr	objectnaam	reden
125034		geen archeologische/historische reden voor perceel
125068		geen archeologische/historische reden voor perceel
125070		overbouwd
125073		overbouwd
125076		overbouwd
125078		overbouwd
125082		overbouwd
125086		geen archeologische/historische reden voor perceel (modern kerkhof)
125112		overbouwd
125118		overbouwd
125140		overbouwd
125141		overbouwd
125153		archeologisch onderzocht (proefsleuven. geen vindplaats
125155		overbouwd
125159		overbouwd
125175		overbouwd
125180		perceel ligt verkeerd, vondstmelding behoort bij pand in Krodeburen, onderdeel van perceel nr. 125.048.
125181		overbouwd (modern kerkhof)
125183		overbouwd
125184		perceel ligt verkeerd, vondstmeldingen horen bij kerk Thesinge die in bestaand perceel 125.012 ligt.
125185		perceel ligt verkeerd, onduidelijk waar
125186		overbouwd
125187		overbouwd
125188		overbouwd
125189		overbouwd
125190		perceel ligt verkeerd en overbouwd
125191		perceel ligt verkeerd, onduidelijk waar
125192		overbouwd
125206		overbouwd
125207		overbouwd
125208		perceel ligt verkeerd, bedoelde huisplaats ligt onder huidige rijksweg
125209		overbouwd
125211		overbouwd
125212		overbouwd

Tabel 11. De percelen met aanduiding 'geen bijzondere waarde' uit de oude gemeente Ten Boer.



Van de percelen uit het bestand 'huis de Wijert' heeft één perceel een waardering 'geen bijzondere waarde' gekregen:

objectnr	objectnaam	reden
125215	Boerderij weduwe Hinderk Tonnis Koning	overbouwd

*Tabel 12. De percelen met aanduiding 'geen bijzondere waarde' uit het bestand 'huis de Wijert'.*

### **Basiswaarde of hoog**

In totaal hebben 321 percelen een hoge waardering gekregen (5-8) en 39 percelen een basiswaarde (4). De afzonderlijke waardering van deze omvangrijke groep percelen is in bijlage 2 opgenomen. Voor percelen met een hoge waardering wordt voorgesteld ze als 'archeologisch perceel' op de CWK op te nemen.

De percelen met een waardering 'basiswaarde' hebben in de meeste gevallen laag gescoord op beleving en fysieke kwaliteit, maar bestaat er nog wel een vermoeden op een gemiddelde inhoudelijke kwaliteit. Voorgesteld wordt om deze percelen voorlopig aan te houden/op te nemen als archeologisch perceel, maar ze op termijn nader te onderzoeken (bijvoorbeeld door middel van (verkennend) booronderzoek) om deze verwachting (lage fysieke kwaliteiten, gemiddelde inhoudelijke kwaliteit) te toetsen. Mocht hieruit blijken dat de inhoudelijke kwaliteit ook laag is, dan kan het betreffende perceel worden afgewaardeerd tot 'geen bijzondere waarde'.

### **Voorstel gemeentelijk monument**

Percelen die een 9 scoren hebben een waardering 'zeer hoog' gekregen. Deze percelen scoren op alle waarden bovengemiddeld. Voor deze percelen wordt voorgesteld ze tot gemeentelijk archeologisch monument op te waarderen.

Op basis van *expert judgement* is voor enkele percelen met een bovengemiddelde score voor fysieke kwaliteit en inhoudelijke kwaliteit, maar met een lage score voor de waarde 'beleving' (2) eveneens voorgesteld ze tot gemeentelijk archeologisch monument op te waarderen. Tenslotte zijn enkele percelen met een 8 score op basis van *expert judgement* aan deze lijst toegevoegd. In totaal gaat het om 22 percelen:

objectnr	objectnaam	complex	omschrijving
106495	Zijlvesterveg 2	wierde	Terrein met sporen van een huiswierde, omgeven door boomsingel en ringsloot. Gelegen aan de buitentocht van de meander van het Peizerdiep. Het terrein is bebouwd met een boerderij waarvan de bewonersgeschiedenis tenminste teruggaat tot 1632. De huiswierde maakt deel uit van een cluster wierden gelegen ten noorden van Hoogkerk.
106506	Zijlvesterveg 17	wierde	Terrein met sporen van een gedeelte van de dorpswierde Kleiwerd. Deze wierde is in gebruik vanaf de late ijzertijd. Op het perceel bevindt zich een boerenplaats die tot aan de Reductie in 1594 bij het klooster van Selwerd hoorde.
106515	Euvelgunnerweg 13	wierde	Perceel met sporen van de wierde 'Groenenborg'. Op de kadastrale minuut uit 1832 staat een boerderij aangegeven. Late middeleeuwen en vroeg nieuwe tijd.
106516	Euvelgunnerweg 27	huisplaats	Perceel betreft een boerenerf dat al op de kadastrale minuut uit 1832 staat afgebeeld. Uit booronderzoek blijkt dat het erf van oorsprong mogelijk uit de late middeleeuwen dateert.
106518	Dorpskern Engelbert	dorpskern	Het betreft het dorp Engelbert, de omgeving van de kerk. Late Middeleeuwen tot en met nieuwe tijd
106525	Martinikerkhof	begraafplaats	Terrein met sporen van een kerkhof, resten van de Walburgkerk (deels opgegraven). Ook zijn in de ondergrond oudere resten aanwezig, de Romeinse tijd, vroege en late middeleeuwen.
106530	't Groote Waschhuis'	huisplaats	Perceel betreft een boerenerf dat al op de kadastrale minuut uit 1832 staat afgebeeld. Uit booronderzoek blijkt dat het erf van oorsprong mogelijk uit de late middeleeuwen dateert.
106791	Veenterpje bij Clingenborgpad	wierde	Op het terrein is op de veldverkenningkaart van Clingenborg uit de jaren 1960 een (veen) terpje afgebeeld. Maakte onderdeel uit van een omvangrijke serie veenterpjes. Late middeleeuwen.
106812	Borg Zorgwijk	borg	Borgterrein Zorgwijk, alias Mecima. Is afgebeeld op de kadastrale minuut uit 1832 en is in 1872 afgebroken.
125000	Gerechtsplaats Paddepoelsterweg	gerechtsplaats	Dit driehoekig terrein, gelegen tussen de uit de late middeleeuwen stammende oude en jonge Penningsdijk en de Paddepoelsterweg, was in het verleden als galgenveld in gebruik.
125004	Kloosterterrein Wittewierum	klooster	Wierde met daarop het kloosterterrein Wittewierum (Bloemhof). De wierde dateert vermoedelijk uit de Romeinse tijd. Het klooster is in 1213 gesticht en bleef tot 1566 in gebruik. Het centrale deel is Rijksmonument. Recent booronderzoek wijst uit dat zich in de ondergrond nog grachten en sloten en puinconcentraties bevinden.
125033	Boerderij en wierde Lageweg 25	wierde	Intacte huiswierde met omgrachting. Mogelijk betreft het een kloostervoorwerk (Stuurwolde).
125080	Wierde Hemerterweg 4	wierde	Omgracht terrein op de oostelijke flank van een wierde (Hemert). De wierde dateert vermoedelijk uit de ijzertijd. Het omgrachte perceel (de Boelsemaheerd) dateert tenminste uit de 18 <sup>e</sup> eeuw. Eerder booronderzoek heeft geen duidelijke aanwijzingen voor antropogene ophogingen opgeleverd, wel voor 'valge'.
125213	Wierde	wierde	Terrein met sporen van een verlaten en fraai begroeide

	Kroddeburen-west		huiswierde met aan drie zijden een singel.
125223	Boerderij Bolhuis	huisplaats	Intacte huisplaats met boerderij en perceelinrichting die ook al op de kadastrale minuut uit 1832 voorkomen. Ook op de oudere Hottingekaart is de huisplaats afgebeeld.
125225	Reitdiepdijk west (bij Dorkwerd)	dijk	Intact deel van de westelijke Reitdiep-dijk. Gave landschappelijke ligging, vlakbij wierde Dorkwerd.
<b>De volgende percelen zijn op basis van <i>expert judgement</i> toegevoegd</b>			
108985	Archeologisch eiland	steentijd vindplaats	Het perceel betreft een (of meerdere) vuursteenvindplaats(en). Booronderzoek heeft aangetoond dat het een gave en goed geconserveerde vindplaats betreft met een hoge inhoudelijke waarde.
108986	Steenhuis Meerstad	steenhuis	Het betreft een steenhuisterrein uit de late middeleeuwen. Op basis van een proefsleuvenonderzoek blijkt dat het om een gave en goed geconserveerde vindplaats gaat met een hoge inhoudelijke waarde.
125083	Wierde Fledderbosscherpol der-zuid	wierde	Mogelijk overslibde nederzetting. Een nabij gelegen vergelijkbare vindplaats dateerde uit het begin van de jaartelling.
125090	Wierde Boersterweg 32	wierde	Terrein met sporen van een vrij hoge, goed waarneembare behuisde wierde.
125117	Wierde ten westen van Wittewierum	wierde	Duidelijk zichtbare onbebouwde wierde, nabij klooster Wittewierum.
125174	Huiswierde Lellens-oost	wierde	Duidelijk zichtbare onbebouwde wierde.

Tabel 13. Percelen die in aanmerking komen gemeentelijk monument te worden.

## Deel II Historische geografie

# 5 Landschap

## 5.1 Achtergrond en uitgangspunten

Het landschap van de gemeente Groningen is een complex geheel dat is ontstaan onder invloed van natuurlijke en menselijke factoren. Daarbij speelde allereerst de geologie een rol. De mens heeft zich laten leiden door de aardkundige uitgangssituatie en deze door het gebruik ook deels zelf aangepast. Vooral het afwateringspatroon is al zeker gedurende een millennium aan grootschalige menselijke veranderingen onderhevig. Bovendien zijn talrijke venen ontgonnen en is door oxidatie de venige bovengrond vervolgens verdwenen, waardoor de zeelei aan het oppervlak kwam te liggen. In paragraaf 5.2.1 belichten we wat uitgebreider de ondergrond en de gevolgen daarvan voor de structuur van het landschap, voor we in de daaropvolgende paragrafen de diepte ingaan.

Bij de typering van het historisch cultuurlandschap beschrijven we de wijze waarop de mens haar invloed heeft laten gelden in het landschap, daarmee het natuurlijk landschap geleidelijk heeft omgevormd, en welke elementen daarmee samenhangen.

### Landschap in lagen

De genese van het landschap kan op verschillende manieren worden ontrafeld.<sup>8</sup> Eén van de manieren om inzicht te krijgen in deze complexe materie is de ontleding ervan door middel van een zogenaamd lagenmodel. Hierbij wordt inzichtelijk gemaakt hoe opeenvolgende fasen in de landschapontwikkeling zich ten opzichte van elkaar verhouden.<sup>9</sup> Het model biedt ruimte voor uiteenlopende invalshoeken, zoals infrastructuur, landgebruik, occupatie, territoria, etc., en biedt daarnaast ruimte om de ontwikkelingen van deze lagen door de tijd inzichtelijk te maken. Een voorbeeld is hoe de 18e-eeuwse militaire ontwikkeling zich verhoudt ten opzichte van de situatie aan het einde van de 20e eeuw. In de landschapstypering en -beschrijving hebben we aspecten van deze lagenbenadering meegenomen.

### Landschapstypologie

De veldminuut van de Topografisch-Militaire Kaart (TMK) is de vroegste landsdekkende kaart waarbij op perceelsniveau bebouwing, landgebruik én landschapselementen zijn gekarteerd. Deze kaart vormt ook inhoudelijk de meest complete en geografisch meest correcte laag waarop het landschap uit de 19e eeuw van de gemeente Groningen zichtbaar is. De TMK veldminuut vormt dan ook het uitgangspunt bij het inzichtelijk maken van de landschapontwikkeling in de gemeente. Vooral met behulp van deze kaart en ondersteund door jonger kaartmateriaal is een landschapstypologie opgesteld. Ook hebben we deze kaart als uitgangspunt voor de waardering gebruikt (zie paragraaf 2.1.3).

Voor ons zicht op eerdere tijdslagen zijn we afhankelijk van archeologische en schriftelijke bronnen. Deze leveren echter zowel ruimtelijk als in temporeel opzicht een versnipperd beeld dat lastig toepasbaar is op het gewenste schaalniveau: niet alle bronnen geven een vlakdekkend beeld op dezelfde schaal en voor dezelfde periode. Dit probleem is deels ondervangen door aan de hand van de landschapstypologie niet alleen het 19e-eeuwse landschap, maar ook de ontwikkelingen daarvoor te

---

<sup>8</sup> Hidding e.a., 2001, 12

<sup>9</sup> Hidding e.a., 2001, 8

beschrijven. Het 19e-eeuwse landschap is dus slechts een hulpmiddel om de voorgaande perioden en de periode daarna te beschrijven en mag niet als eindstadium of hoogtepunt van het historisch cultuurlandschap worden gezien. Wel is steeds interessant om na te gaan hoeveel nieuwe landschappelijke lagen van de oudere hebben overgelaten.

### **Jongere landschappen**

In de 20e eeuw heeft zich een aantal grootschalige ruimtelijke transformaties voorgedaan, waarvan ruilverkavelingen en landinrichtingsprojecten voor het landelijk gebied de belangrijkste zijn. Deze ontwikkeling liep min of meer parallel aan de stedelijke uitbreiding van de stad Groningen en de daaromheen liggende dorpen.

Hierbij zijn nieuwe lagen aan het landschap toegevoegd, waarbij soms wel en soms niet rekening is gehouden met de toen aanwezige cultuurhistorische kwaliteiten in het landschap. De mate waarop deze cultuurhistorische kwaliteiten zijn opgenomen in deze nieuwe laag blijkt wanneer we het kaartbeeld van 1850 vergelijken met het huidige landschap en met kaartbeelden uit de tussenliggende periode.

#### **5.1.1           Kartering (kaartbijlage 3)**

Bij de kartering van landschapstypen zijn we uitgegaan van historische verschillen tussen landschappen zoals ze zich op kaartmateriaal uit de afgelopen twee eeuwen manifesteren. Daarbij zijn de TMK veldminuut uit ca. 1850 en de Topografische Kaart van omstreeks 1949 als ijkpunten gehanteerd, en steeds betrokken op de onderliggende bodems en geomorfologie. Steeds hebben we op basis van het historisch onderscheid tussen deze landschappen gebieden begrensd. Daarbij zijn we zoveel mogelijk uitgegaan van de historische of huidige wegen en/of kavelgrenzen als begrenzing, zodat enerzijds de grens historisch te onderbouwen is, maar daarnaast een vertaling naar het bestemmingsplan mogelijk is. De kartering is doorgetrokken onder het huidige stedelijk gebied van Groningen en de omliggende dorpen.

Bij het typeren van elk deelgebied hebben we allereerst een indeling in hoofdlandschappen gemaakt. Daarna is verder in sublandschappen onderverdeeld, en zijn voor de stad Groningen speciale labels toegevoegd aan terreinen met een bijzondere ontwikkeling, zoals parken en begraafplaatsen die al vóór de verstedelijking in het landelijk gebied ontstaan zijn. Daarbij hebben we een zo helder mogelijk onderscheid tussen de aanwezige landschappen proberen aan te brengen. Steeds moest daarbij gelet worden op een aantal aspecten:

- een onderverdeling die recht doet aan de grote variatie aan landschappen die in de gemeente Groningen te vinden is;
- een onderverdeling die nog zo gecomprimeerd is dat niet elk verschil tot weer een nieuw type leidt;
- een onderverdeling die de 'couleure locale' eer aandoet.

Op basis van een dergelijke benadering is het ons inziens goed werkbaar om de landschaps-karakterisering door te vertalen naar concreet gemeentelijk beleid, bijvoorbeeld in beheer, planontwikkeling en bescherming.

De gebruikte methodiek sluit nauw aan op systematieken zoals die in de afgelopen 20 jaar door organisaties als Alterra en Overland voor de typering van landschappen in een Wageningse traditie zijn ontwikkeld. De basis voor deze traditie is gelegd door de afdeling Historische Geografie van de vroegere Stichting voor Bodemkartering en het Staring Centrum in Wageningen.

## 5.1.2 Waardering en vaststellen herkenbaarheid (kaartbijlage 6)

### Waardering van de landschapstypen

De waardering van het historisch cultuurlandschap heeft plaatsgevonden door elk gekarteerd deelgebied op drie criteria te beoordelen:

1. de gaafheid van de huidige topografie ten opzichte van de situatie omstreeks 1850 c.q. de situatie ten tijde van de ontginning, dat wil zeggen type grondgebruik, verkaveling, percelering, etc.;
2. de gaafheid van de huidige verticale dimensie in het landschap (fysiognomie) ten opzichte van de situatie omstreeks 1850 c.q. de situatie ten tijde van de ontginning, dat wil zeggen de openheid of geslotenheid van het landschap (aan- of afwezigheid van opgaand groen, de aanwezigheid van recente bebouwing, etc.);
3. de aanwezigheid van bijzondere kenmerken, waardoor het gebied een hogere waardering moet krijgen dan het op basis van andere twee criteria krijgt.

Op elk criterium is een score van 0 tot 5 genoteerd. Voor de eerste twee criteria is dat op basis van een strakke definitie gebeurd (tabel 14, tabel 15, voor de laatste op basis van 'expert judgement' (beoordeling op basis van algemene kennis van de vakspecialist). Voor het derde criterium hebben we geen exacte omschrijving gegeven wat er onder welke score verstaan wordt, omdat dit per deelgebied kan verschillen en het afhangt van de bijzonderheid die in dat specifieke deelgebied aan de orde is.

score	omschrijving
0	volledig gewijzigd
1	overbouwd
2	verkaveling sterk gewijzigd, grondgebruik sterk gewijzigd
3	hoofdstructuur verkaveling grotendeels intact, grondgebruik sterk gewijzigd óf hoofdstructuur in belangrijke mate gewijzigd, maar grondgebruik grotendeels intact
4	hoofdstructuur verkaveling grotendeels intact, grondgebruik merendeels intact
5	verkaveling grotendeels intact, grondgebruik grotendeels intact

Tabel 14. Waardering gaafheid van de historische situatie in de huidige topografie.

score	omschrijving
0	volledig gewijzigd
1	overbouwd
2	openheid/geslotenheid sterk gewijzigd, bebouwing grotendeels verplaatst
3	openheid/geslotenheid half intact, bebouwing deels origineel, deels gewijzigd
4	openheid/geslotenheid grotendeels intact, bebouwing merendeels origineel gesitueerd
5	openheid/geslotenheid grotendeels intact, bebouwing als origineel gesitueerd

Tabel 15. Waardering gaafheid van de fysiognomie ten opzichte van de historische situatie omstreeks 1850.

Een totaalwaardering werd uiteindelijk berekend door de drie scores op te tellen en door drie te delen. Daardoor telt elk criterium even zwaar. De scores die uit deze berekening kwamen, zijn in vier

waarderingcategorieën (van laag tot zeer hoog) verdeeld (tabel 16). De waardering wordt voor elk deelgebied afzonderlijk inhoudelijk gemotiveerd in de GIS-tabellen.

gemiddelde score	waardering
	niet gewaardeerd
1,0-2,5	laag
2,6-3,5	gemiddeld
3,6-4,2	hoog
4,3-5,0	zeer hoog

Tabel 16. Scores en klassen van de waardering.

Hoewel op basis van bovenstaande criteria een vrij objectieve score berekend kan worden, blijft de waardering toch een bepaalde mate van subjectiviteit houden. Dat komt niet alleen door de nadruk op het criterium 'gaafheid' en de keuze voor het derde criterium ('bijzondere kenmerken'), maar ook door de schaal van het te beoordelen gebied en de begrenzing ervan. Voor de waardering zijn de grotere gebieden, zoals gekarteerd bij de inventarisatie, slechts in zeer uitzonderlijke gevallen verder opgeknipt om willekeur te voorkomen. Een lage waardering voor een gebied betekent daarmee niet dat er in het gebied geen enkele bijzondere individuele waarde kan voorkomen!

### Herkenbaarheid van het stedelijk landschap

Voor het stedelijk gebied hebben we bovenstaande methode niet gebruikt, omdat deze daar niet zou werken.<sup>10</sup> Het landschap is er doorgaans teveel voor veranderd, met uitzondering van gebieden die als 'vanouds verstedelijkt' zijn aangemerkt, zoals de historische kern. Voor deze gebieden hebben we in drie klassen getracht vast te stellen in welke mate het stedelijk landschap nog herkenbaar is in de huidige sfeer en structuur van de bebouwde kom. Onder meer de verkavelingsrichting, aanwezigheid van beplanting, relaties met het aangrenzende buitengebied, de structuur van de watergangen, en aanwezigheid van specifieke functies die aan een stedelijk aspect te relateren zijn hebben we als criteria gebruikt. Er is niet per criterium gescoord, maar op basis van een indruk een klasse toegekend, zijnde hoog, middel of laag. Ook de aanwezigheid van vroegere dorpen en gehuchten is in de beoordeling meegenomen. Datzelfde geldt voor de aanwezigheid van stedelijke infrastructuur met een ruimere dimensie, zoals kanalen en spoorwegen.

## 5.2 Resultaten inventarisatie <sup>11</sup>

### 5.2.1 De natuurlijke ondergrond

#### Zand en keileem

Het landschap in de gemeente Groningen bestaat uit keileem met dekzand, veen en klei. De stad Groningen zelf dankt zijn bestaan aan een grondmorenerug, de Hondsrug, die van zuidoost naar

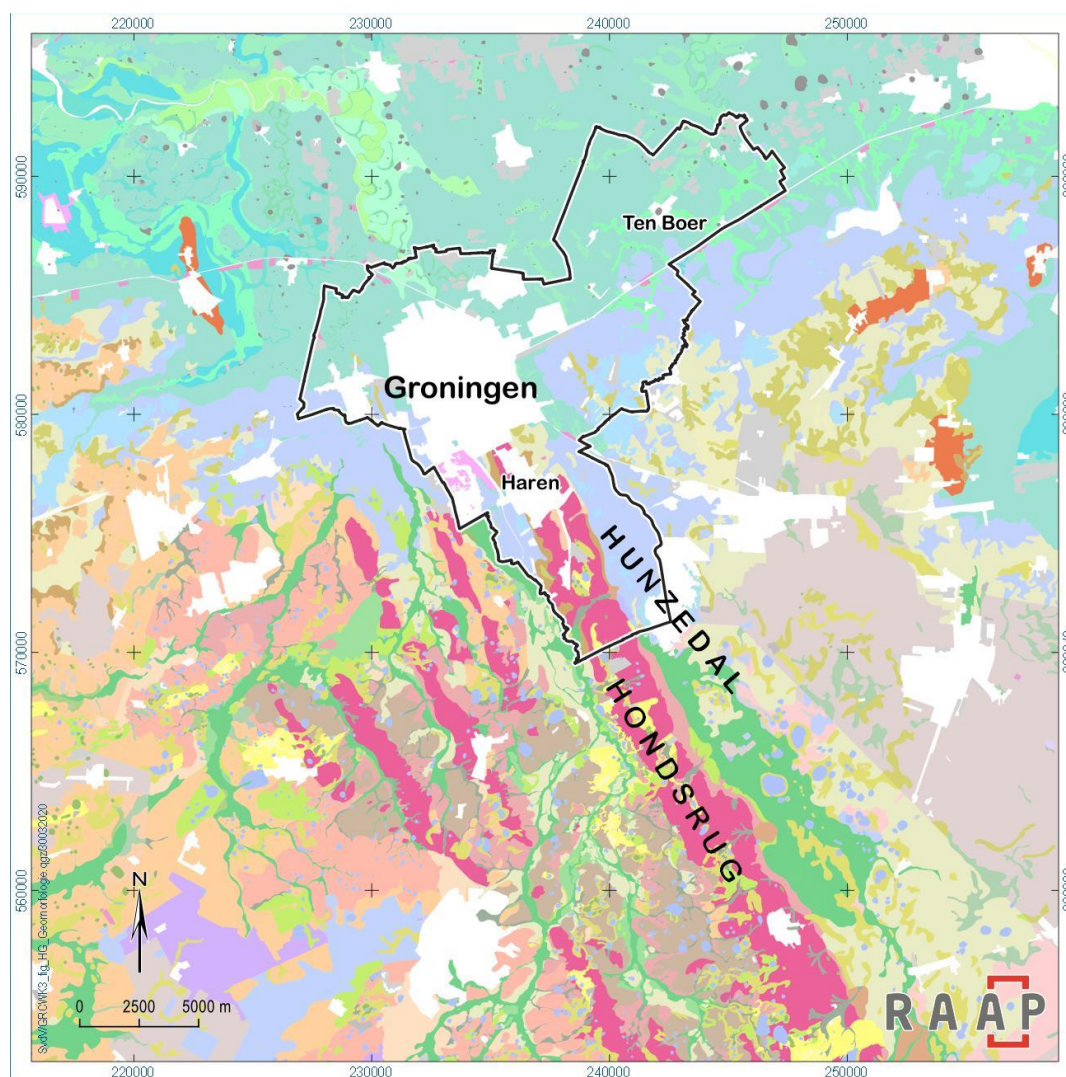
<sup>10</sup> Een uitzondering is hier gemaakt voor de dorpskernen en vooroorlogse linten ten oosten van de stad Groningen en in de voormalige gemeente Ten Boer, omdat de dorpen hier over het algemeen zo klein zijn, dat de oude kernen en de vooroorlogse uitlopers nog een relatie met het nabij gelegen landschap hebben. Voor die gebieden is daarom de reguliere waarderingmethode toegepast.

<sup>11</sup> In dit hoofdstuk richten we ons heel specifiek op het landschap binnen de gemeente Groningen. Voor een breder perspectief verwijzen we naar Schroor & Meijering, 2007 en naar een website van de Rijksuniversiteit Groningen over Landschappen van Noord-Nederland: <http://landschapsgeschiedenis.nl/deelgebieden.html>



noordwest door de provincie Drenthe loopt en bij de stad Groningen nog enkele kilometers aan het oppervlak in de provincie Groningen doorloopt (figuur 3).<sup>12</sup> De Hondsrug vormt de noordoostelijke begrenzing van het Drents Plateau, dat onder het landijs in het Saalien gevormd is en gekenmerkt wordt door een keileempakket. Ook op dit keileem ligt een pakket dekzand.<sup>13</sup> Plaatselijk kent de Hondsrug nog lagere delen, erosiedalen. De Helperlinie ligt door zo'n dal.<sup>14</sup>

Oostelijk ervan ligt het oerstroombdal van de Hunze, dat werd gevormd door een smeltwaterrievier die in het Saalien door dit gebied stroomde. Geleidelijk is het dal daarna opgevuld geraakt, achtereenvolgens met smeltwaterafzettingen, zeelei, dekzand en veen.<sup>15</sup> Westelijk van de grondmorenerug ligt de benedenloop van de Drentse Aa.<sup>16</sup>



Figuur 3. De grote geomorfologische structuur van de Hondsrug en het Hunzedal.

<sup>12</sup> Schroor & Meijering, 2007

<sup>13</sup> Berendsen, 2005, 69

<sup>14</sup> Schroor & Meijering, 2007, 51

<sup>15</sup> Berendsen, 2005, 73

<sup>16</sup> Van den Broek, 2007, 210

### *Veen*

Op de overgang van het Drents Plateau naar het zeekleigebied ligt een zone met zogenaamd Hollandveen. Dit veen heeft zich vooral tussen 5800 en 3600 jaar geleden op een laag dekzand ontwikkeld, zowel aan de noord- als de westzijde van het Drents Plateau. Het is een soms bredere, soms smallere zone van het gebied oostelijk van Groningen via Friesland tot aan de IJssel in Noordwest-Overijssel.<sup>17</sup> In de Late Middeleeuwen groeide de invloed van het water verder. Door oeverafslag groeide het Zuidlaardermeer.<sup>18</sup> Waarschijnlijk stimuleerde de waterstaatkundige verslechtering van het kleigebied in de periode tussen 900 en 1100 de ontginning van de venen.<sup>19</sup> Een combinatie van de analyse van de ontginningen en de bestaande informatie over de begrenzing van het veengebied heeft geleid tot de scheiding tussen veen- en zeekleiontginningen zoals op de kaart aangeduid.<sup>20</sup>

### *Zeeklei*

Het noordelijke en meest oostelijke deel van de gemeente Groningen bestaat uit zeekleiafzettingen uit het Holoceen, liggend bovenop dekzand of keilemafzettingen. Daartussen kunnen zich nog resten van het Basisveen bevinden, dat zich na de laatste ijstijd op het dekzand ontwikkelde. De zeeklei werd in Groningen vanaf het vroege Atlanticum (ongeveer 9200 jaar geleden) afgezet. Een strandwal ter plaatse van de huidige Waddeneilanden was toen nog gesloten, waardoor de huidige Waddenzee met de noordelijke delen van Friesland en Groningen een soort lagune was. Tijdens het Subboreaal, ongeveer 4200 jaar geleden, ontwikkelde zich op grote schaal Hollandveen, zoals hiervoor al is toegelicht. Ter plaatse van het Hunzedal kon de zee via een inham klei blijven afzetten.<sup>21</sup> In de Romeinse Tijd en de Middeleeuwen werd het strandwallensysteem opgeruimd en het Hollandveen grotendeels weggeslagen. Daardoor ontstonden grote zeeboezems die ver het land in staken. De Dollard is de laatst nog overgebleven boezem.<sup>22</sup> De Lauwerszee stak met zijn armen tot voorbij Zuidhorn en Aduard, ongeveer tot aan Den Horn en Kleiwerd (figuur 4).<sup>23</sup>

Naarmate de invloed van zee ten opzichte van het bestaande land groeide, zette zich klei op het veen af. De kalkloze kleien hadden hier een hoog gehalte aan ijzerhumaten, afkomstig van het Drents Plateau en veengebieden en meegevoerd door beken als de Drentse A. Door oxidatie van het ijzer kreeg de klei een roodachtige kleur. De gronden zijn specifiek voor Groningen en zijn bekend als rodoorngronden.<sup>24</sup>

---

<sup>17</sup> Berendsen, 2005, 136; Schroor & Meijering, 2007, 53-55

<sup>18</sup> Berendsen, 2005, 169

<sup>19</sup> Schroor & Meijering, 2007, 83

<sup>20</sup> Zie onder meer Ligtdag, 1995, 95

<sup>21</sup> Berendsen, 2005, 168

<sup>22</sup> Berendsen, 2005, 169

<sup>23</sup> Berendsen, 2005, 173

<sup>24</sup> Berendsen, 2005, 138



Figuur 4. Overzichtskaart van de klei- en (dynamische) veenafzettingen in de provincie Groningen (uit: Schroor, 2009).

### Een gradiënt

De provincie Groningen kent een fysisch-landschappelijke gradiënt van de pleistocene zandgronden nabij Haren tot de oude kweldergronden nabij de Waddenzee. Meer precies bestaat de gradiënt achtereenvolgens, van zuid naar noord, uit pleistocene zandgronden, veengronden, dikke klei-op-veengronden (40 – 80 cm dik kleidek, knikkleigronden en brakke getijdenafzettingen en oude kweldergronden. In de gemeente Groningen hebben we vooral te maken met pleistocene zandgronden, met dikke klei-op-veengronden en met knikkleigronden. Deze bodemsoorten komen normaal gesproken voor in oost-west-gestreekte zones. De zone met knikkleigronden wordt echter ten noordoosten van de stad Groningen onderbroken door woudgronden.<sup>25</sup> De woudgronden en de kweldergronden vormen de zone waar de meeste wierden voorkomen.<sup>26</sup>

Interessant voor de landschappelijke ontwikkeling van Groningen is het feit dat het klei-op-veenlandschap westelijk en oostelijk van de huidige stad relatief laag ligt en wel het *Lage Midden* van de provincie wordt genoemd.<sup>27</sup> Het gebied ligt ook daadwerkelijk beneden NAP.<sup>28</sup>

### Typering

In de volgende paragrafen koppelen we een terminologie aan de aanwezige ontginningen. Daarbij is vooral het onderscheid tussen veenontginningen en zeekleipolders soms lastig te maken, bijvoorbeeld omdat het deels gaat om klei-op-veenafzettingen en om veenontginningen die werden afgedekt door klei toen het maaiveld gedaald was. Mede daarom is het onderscheid tussen veen- en kleiontginningen soms arbitrair. Steeds zullen we toelichten waarom we een bepaalde keuze gemaakt hebben.

<sup>25</sup> Berendsen, 2005, 170; woudgronden ontleen hun naam aan de vele plaatsnamen op –woud of –wolde. Het gebied kenmerkt zich door een dikke humeuze bovenlaag, mogelijk geoxideerd veen.

<sup>26</sup> Berendsen, 2005, 174-175

<sup>27</sup> Berendsen, 2005, 174-175

<sup>28</sup> Berendsen, 2005, 177

## Meerfasigheid?

De theorie van Van den Broek dat er in de omgeving sprake is van een meerfasige ontginning met later overschreven of deels geïntegreerde landinrichting is een interessante. Hij gaat er vanuit dat er in de 11e en 12e eeuw sprake was van een eerste bewoningsfase, waarvan archeologisch ook relicten zijn aangetroffen. Hij noemt daarbij onder meer de omgeving van Noorddijk. Ook haalt hij de verspreiding van kalkrijke klei over het venige maaiveld aan.<sup>29</sup> Ook noemt hij het gebied ten westen van de stad Groningen met zijn veenterpen. De auteur van dit rapport keek hier onlangs verder in detail naar.<sup>30</sup> Interessant in dat laatste kader, voor het SuikerUnie-terrein aan de Peizerweg, was het grillige patroon van de kreken waartussen de terpen een logische ligging hadden. Dat patroon was in het microreliëf nog zeer goed waarneembaar. Dat patroon kennende is het goed voorstelbaar dat de huidige strokenverkaveling een tweede fase van landinrichting vormde, die uit de 13e eeuw dateert.

De overgang tussen de eerste en tweede fase in de 12e eeuw<sup>31</sup> wordt mogelijk gemarkeerd door maaiveldaling, een actiever wordende zee en wellicht ook een toename van de neerslaghoeveelheid. Daardoor vertrok de bevolking en werden de oudere sporen van bewoning en landgebruik gedeeltelijk door klei afgedekt.<sup>32</sup> Een toponiem als Kleiwerd wijst nog op die landschappelijke verandering. Hetzelfde geldt voor Vinkhuizen, Ruskenveen, Retwerren en de Hoen, allemaal namen die verwijzen naar overstroomd land of land met slechte kwaliteit.<sup>33</sup>

Dat verklaart ook waarom we het gebied westelijk van de stad tot de zeeleipolders, en niet tot de veenontginningen, moeten rekenen. Hier<sup>34</sup> constateerden we al een bewoningspatroon dat volledig los stond van de latere strokenverkaveling<sup>35</sup>, en iets soortgelijks vinden we in de Paddepoel bij een 13e-eeuws steenhuis.

Over het hele gebied bekeken gaat het niet om eenmalige en allesvernietigende overstromingen, maar om een geleidelijke landschappelijke transitie die op de ene plek op een andere manier plaatsvond dan op de andere. Ook was er op de ene plek meer continuïteit dan op de andere. Noordelijk van Groningen vinden we meer continuïteit dan westelijk van de stad.<sup>36</sup> We herkennen dat in de latere verkaveling, hetgeen we in de volgende paragrafen verder zullen toelichten.

## Landschap en bestuur

De omgeving van Groningen zat vóór de instelling van gemeenten in de Franse Tijd politiek-bestuurlijk complex in elkaar.<sup>37</sup> Kerkelijk, politiek-administratief en waterstaatkundig waren er verschillende eenheden die lang niet altijd dezelfde grenzen kenden en waar door de tijd ook nog het één en ander aan veranderde.

### *Bestuurlijk*

Bestuurlijk bestond de hoofddeling in de nieuwe tijd<sup>38</sup> uit het Gorecht rond de stad Groningen met daaromheen de Ommelander kwartieren Westerkwartier, Hunsingo, Fivelingo, Oldambt en

---

<sup>29</sup> Van den Broek, 2007, 217

<sup>30</sup> Keunen & Van Hoof, 2016

<sup>31</sup> Schroor en Meijering plaatsen de afzettingen in de 8e tot en met de 10e eeuw (Schroor & Meijering, 2007, 157).

<sup>32</sup> Van den Broek, 2007, 222

<sup>33</sup> Schroor & Meijering, 2007, 157

<sup>34</sup> Daartoe behoorde in elk geval het Lieuwerderwolde, het gebied rond Hoogkerk (Schroor & Meijering, 2007, 156-157).

<sup>35</sup> Keunen & Van Hoof, 2016

<sup>36</sup> Van den Broek, 2007, 223

<sup>37</sup> Schroor & Meijering, 2007, 39

<sup>38</sup> Voor de laatmiddeleeuwse periode verwijzen we naar de goede beschrijving van Ligtendag, 1995, 13-23

Westerwolde. Elk kwartier was verdeeld in een aantal onderkwartieren. In de huidige gemeente Groningen bevinden zich behalve het Gorecht ook delen van drie andere kwartieren (figuur 5).

Het Westerkwartier werd in 1594 gevormd uit de voormalige districten Vredewold, Langewold en Middag-Humsterland, die nu als onderkwartieren gingen fungeren. Middag-Humsterland behoorde eerder tot Hunsingo. De oude loop van de Hunze, nu Oude Diepje genoemd, vormde de grens met het grote gebied Middag binnen het Westerkwartier. Slechts een klein reepje ten westen van het bedrijventerrein Westerpoort behoort historisch gezien nog tot Vredewold.

Hunsingo splitste zich geleidelijk op in de delen Marne (met Leens als hoofdplaats. Halfambt (met Baflo als hoofdplaats. Ubbega (met Winsum als hoofdplaats. Middag (met Garnwerd als hoofdplaats) en Oosterambt (met Usquert als hoofdplaats). Van die laatste splitste Innersdijk, met Bedum als hoofdplaats, zich rond de 14e eeuw af. In 1659 werden deze eenheden herordend in een driedeling, namelijk Marnsteradeel, Halfambteradeel en Oostambtseradeel. Van Hunsingo liggen de historische territoria Ubbega (omgeving van Harssens) en Innersdijk (oostelijk daarvan) binnen de huidige gemeente Groningen.

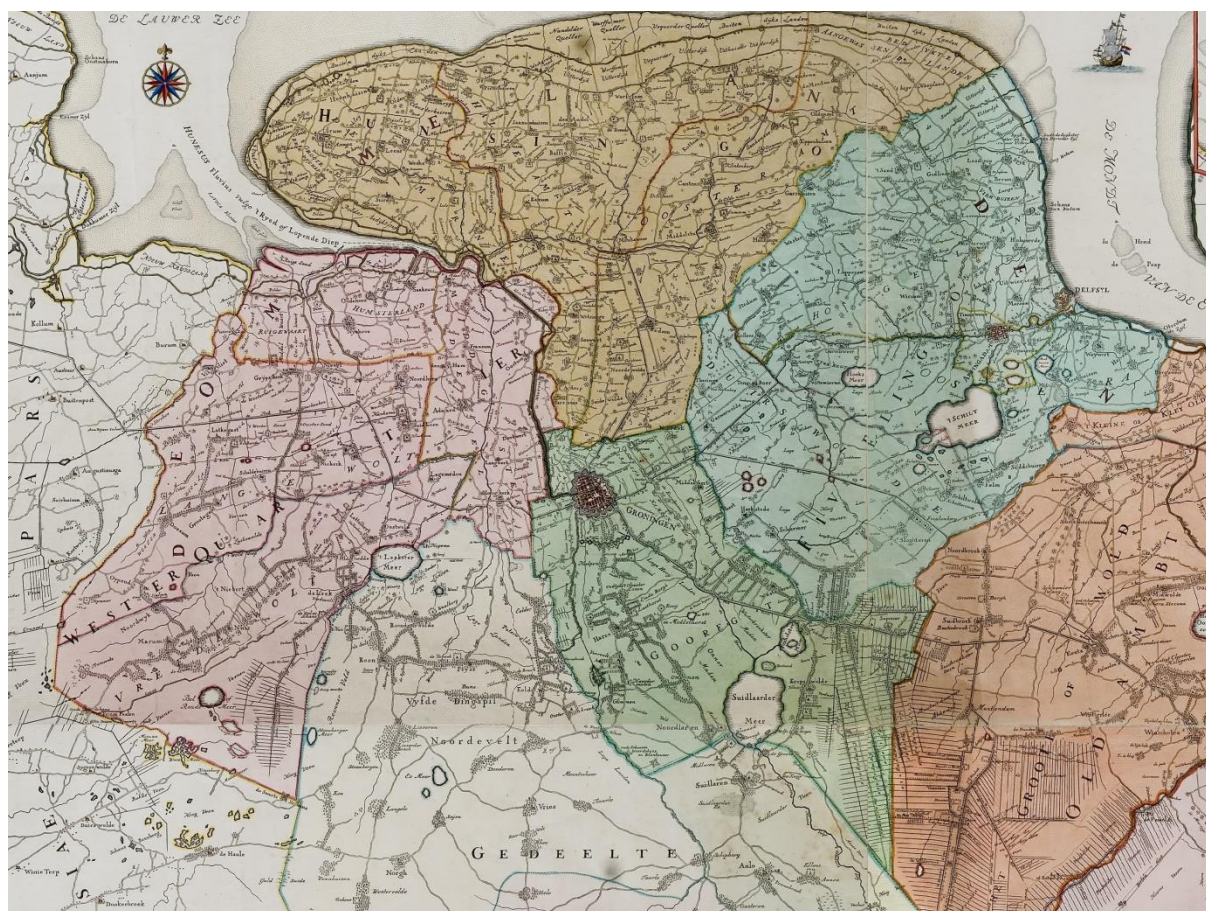
In Fivelingo waren dit vanouds het Westerambt, met Loppersum als hoofdplaats, en het Oosterambt, met Appingedam als hoofdplaats. In de 15e eeuw werden in de veengebieden twee onderkwartieren toegevoegd, namelijk Duurswold (met Slochteren als hoofdplaats) en Vierendeel (met Ten Boer als hoofdplaats). In 1659 werd andermaal de indeling aangepast, nu met een driedeling: Hoogelandsteradeel, Oosteradeel en Duurswolderadeel. Het voormalige Vierendeel, en daarmee Ten Boer, kwam onder Duurswolderadeel te vallen.

Alhoewel de indeling van 1659 in 1749 formeel werd afgeschaft, staat ze op later kaartmateriaal nog wel afgebeeld (figuur 6).





Figuur 5. Politiek-administratieve indeling van Groningen (bron: Schroor & Meijering, 2007, 32).



Figuur 6. De verschillende landschappen van de Ommelanden, met van west naar oost het Westerkwartier (roze), Hunsingo (bruin), Fivelingo (blauw) en Oldambt (oranje), met rond de stad het Gorecht (groen). Westerwolde valt buiten deze uitsnede (bron: Wikimedia Commons / Kaart of landtafereel der provincie van Groningen en Ommelanden, 1781, door Theodorus Beckering).

### Waterstaatkundig

Daarnaast was er een waterstaatkundige indeling, met zijlvesten, daarbinnen schepperijen, waarbinnen zijl-eden of klauwen lagen.<sup>39</sup> In de 18e eeuw waren er 33 zijlvesten in de provincie Groningen. Relevant voor de huidige gemeente Groningen zijn het Aduarder zijlvest, het Wietsinger zijlvest, het Winsumer en Schaphalster zijlvest en het Generale zijlvest der Drie Delfzijlen (het Schamer zijlvest, Slochter zijlvest en het Dorpster zijlvest).

Deze zijlvesten kenden, zoals hiervoor genoemd, een onderverdeling. We illustreren dat voor Noorddijk. Noorddijk behoorde sinds 1408 tot het Winsumer- en Schaphalsterzijlvest.<sup>40</sup> Door het dorp Noorddijk liep de grens tussen twee zijl-eden<sup>41</sup> die tot verschillende schepperijen<sup>42</sup> behoorden, namelijk de westelijke tot de schepperij Innersdijk en de oostelijke tot de schepperij Vierendeel.

<sup>39</sup> Zie voor meer detailinformatie: Ligtendag, 1995, 118-191. Op p. 122 is een tabel opgenomen met alle zijlvesten, schepperijen en zijleden onder het Generale zijlvest der Drie Delfzijlen (ca 1750). Dit besloeg een gebied van de Oosterstadshamrik in het westen tot de Hoorster eed in het noorden.

<sup>40</sup> Een zijlvest was een waterstaatkundig samenhangend gebied, dat zijn samenhang vooral ontleende aan het feit dat zij gemeenschappelijk op één zijl (uitwateringssluis) uitwaterden.

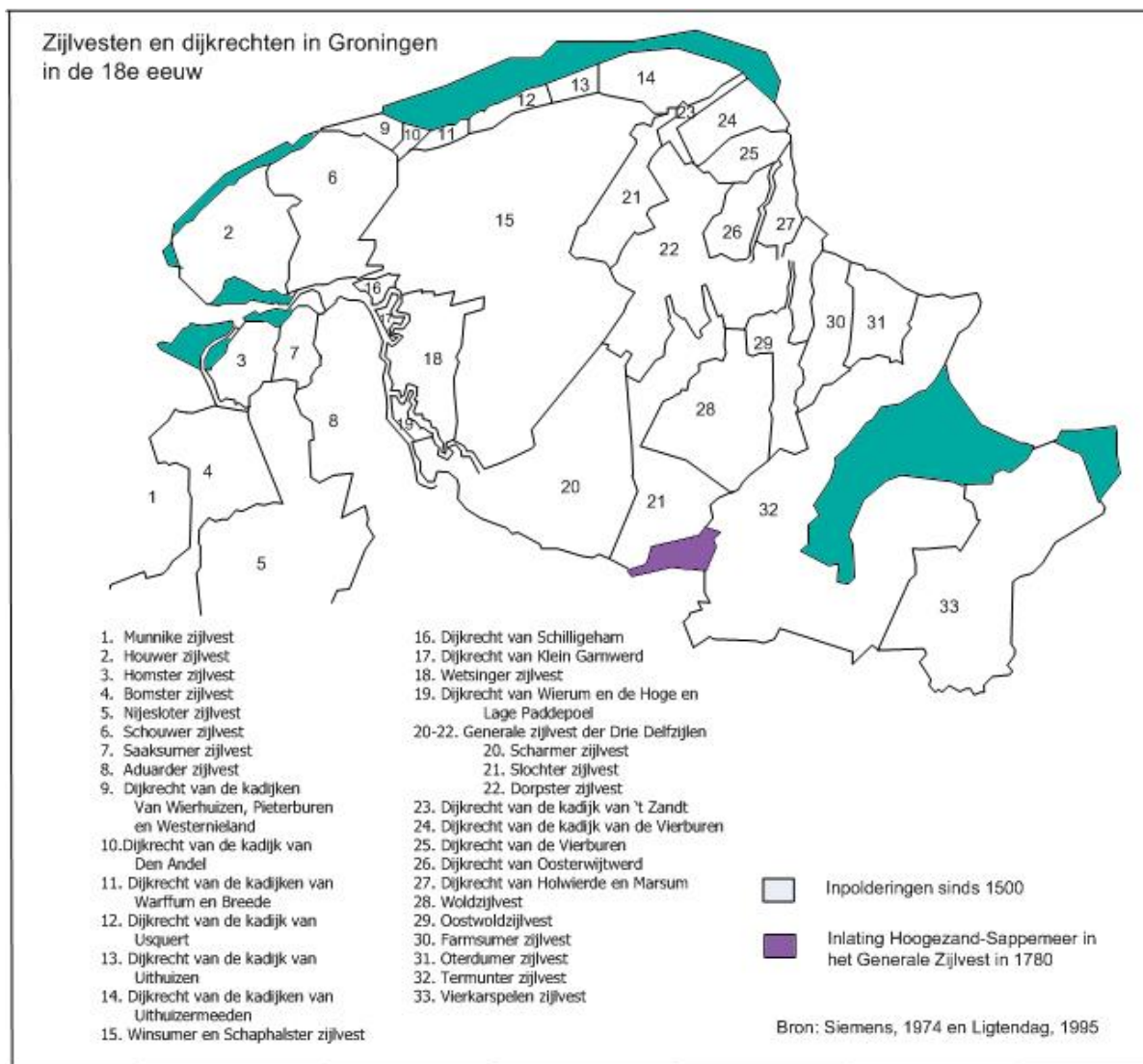
<sup>41</sup> Een zijleed was een gebied waarover een zijlrechter wereldlijke rechtsmacht had.

<sup>42</sup> Een schepperij was een wereldlijk bestuursgebied van meerdere zijleden, waarbij de schepper het hoofd van de dijk- of zijlrechters in het gebied was. Een schepper was ook bestuurder van een zijlvestenij.



Vierendeel was dus niet alleen een bestuurlijke eenheid onder Fivelingo, maar daarnaast een schepperij.<sup>43</sup> De grens tussen Innersdijk en Vierendeel, die ook de grens was tussen Hunsingo en Fivelingo, is nog altijd de huidige gemeentegrens ten oosten van Noorddijk en de stadswijk Lewenborg. Verder zuidelijk vormt de lijn Borgweg-Hoofdweg-Borgsloot de grens tussen Hunsingo in het westen en Fivelingo in het oosten.

De historische grenzen van de rechtstoelen en voormalige gemeenten worden nader behandeld in paragraaf 6.2.8.



Figuur 7. De zijkvesten in de provincie Groningen in de 18e eeuw.


<sup>43</sup> Schroor & Meijering, 2007, 31



## 5.2.2 *Kamponggingningen met plaatselijk essen*

### **Blokvormige kamponggingning (Kd1)**

Op de smalle Hondsrug ontwikkelde zich een blokvormige verkaveling langs de Hereweg, die als ontginningsas functioneerde. Door de hogere ligging is het de enige plek in de gemeente Groningen waar percelen niet alleen door sloten, maar ook door houtsingels van elkaar werden gescheiden. Door de belangrijke verbindingfunctie ontwikkelde zich al vroeg bebouwing langs de Hereweg. Daarnaast werden ook erven in de aangrenzende veenontginning via de Hereweg ontsloten. Binnen de gemeente Groningen ligt het eertijds Harense, voormalige gehucht Helpman. Het bestond uit een bebouwingslint langs de Hereweg en enkele verspreide erven oostelijk daarvan, in de veenontginning. Ook ten noorden van de stad bevond zich in de vroege 19e eeuw nog een kort bebouwingslint, waarbij de weg net vóór de begraafplaats naar het noordoosten en noordwesten afboog. Enkele functies ten dienste van de stad kregen al vóór de verstedelijking een plek op de Hondsrug, te weten de begraafplaatsen ten noorden en zuiden van de stad, de Helperlinie ten zuiden van de stad en een sterrenbos aan de Hereweg. Daarbij is het vooral voor de begraafplaatsen van belang dat men een relatief hoge en droge plek uitzocht, omdat lichamen met een hoge grondwaterspiegel slecht of niet vergaan en dit voor de volksgezondheid negatieve effecten kon hebben (figuur 8). Ten noorden van de stad lagen nog in de 19e eeuw, en wellicht zelfs nog de vroege 20e eeuw, de stedelijke moestuinen op de Hondsrug.



*Figuur 8. In het landschap met kamponggingningen werden in de vroege 19e eeuw twee begraafplaatsen aangelegd, zoals de Zuiderbegraafplaats op deze foto (bron: Wikimedia Commons).*

### 5.2.3 Middeleeuwse agrarische veenontginningen

#### Hollandveenontginning met lange opstrek (An1)

Middeleeuwse agrarische veenontginningen met lange opstrek vinden we hoofzakelijk ten oosten van de Hunze, binnen de Wolddijk<sup>44</sup>, en in beperktere mate ook ten zuidwesten van Leegkerk.

#### *Binnen de voormalige gemeente Groningen*

Ten oosten van de Hunze hebben we in principe met een aantal zich oost-west-opstrekkende dorpsgebieden te maken, die zich doorzetten over de hier aangehouden grens tussen zeeleipolders en veenontginningen. Het verschil tussen de zeelei- en veengebieden in ontginningsstructuur is hier ook niet zo groot. Dat is de reden ervoor dat Schroor & Meijering er in hun typering voor hebben gekozen zowel het kleideel (Noorddijk en noordelijker) als het veendeel (Noorddijk en zuidelijker) onder te brengen in het type 'wegdorpenlandschap'.<sup>45</sup> Niet op elke grens tussen dorpsgebieden zien we een heel duidelijke verandering van de verkaveling. Waar dat wel speelde was bij de Beijumer Zuidwending<sup>46</sup>, waar we de verkaveling van Noorddijk en die van Beijum duidelijk op elkaar zien botsen. Daarnaast is er een duidelijk onderscheid tussen de westelijke veenontginningen van Noorddijk, Middelbert (*Middenwolde*) en Engelbert (*Engerwolde*) en de oostelijke van Harkstede.

Van den Broek gaat er vanuit dat er een gemeenschappelijke eerdere fase in het landschap moet hebben bestaan bij Noorddijk en de gebieden noordelijk en zuidelijk daarvan. Er loopt namelijk een oud bewoningslint door in de verschillende dorpsgebieden.<sup>47</sup> Dat bewoningslint typeert ook meteen de overheersende nederzettingvorm in deze gebieden, namelijk die van de wegdorpen.

De veenontginningen van het Woldgebied bij Noorddijk vormen als het ware het secundair ontgonnen achterland van de zeeleiontginningen langs het Selwerderdiep, in een gradiënt van boven NAP gelegen kleiafzettingen naar venen die als gevolg van de ontwatering onder NAP kwamen te liggen. Samen vormden ze als het ware een diep soepbord met hoge randen aan alle zijden.<sup>48</sup> Schroor en Meijering veronderstellen dat Noordwolde, Zuidwolde en Beijum dochternederzettingen van Adorp en Harssens zijn. De dorpskerk van Zuidwolde dateert uit de 11e eeuw, hetgeen iets over de periode van ontginning zegt. Beide onderzoekers gaan uit van een ontginning vanaf de 10e eeuw.<sup>49</sup> Er moesten in de 14e eeuw speciale voorzieningen genomen worden om het gebied te kunnen blijven ontwateren, zoals het Nieuwe Gat, liggend ten westen van de Wolddijk. Deze nieuwe watergang werd vanaf 1321/1322 gebruikt om de landerijen binnen de Wolddijk af te laten wateren op de Hunze. Niet lang daarna werd de afwatering, ook van Noorddijk, in noordelijke richting verlegd. Na 1428 werd de afwatering in tweeën gedeeld en de Dwarsdijk als waterscheiding aangelegd.<sup>50</sup>

Veel van de percelen werden secundair in de lengte nog in twee of meer percelen opgedeeld. Evenals bij de hiervoor genoemde blokvormige verkavelingen hebben we te maken met perceelsscheidende sloten en bebouwing langs de dijkes en wegen, met hier en daar een erf verder een polder in. Ook de

<sup>44</sup> We zijn er op basis van de lage ligging vanuit gegaan dat het hele gebied binnen de Wolddijk ooit met veen bedekt is geweest, en vanuit die toestand werd ontgonnen. Maaiveldddaling door ontwatering en oxidatie leidde vervolgens tot de lage ligging. De randen langs de Hunze zijn mogelijk niet door veen bedekt geweest, maar omdat ze wel integraal onderdeel van de ontginning zijn als we naar de structuur kijken, nemen we ze toch in de veenontginningen mee.

<sup>45</sup> Schroor & Meijering, 2007

<sup>46</sup> De naam verwijst naar een zijdwende, een dwarsdijk tussen twee separate ontginningen (Schroor & Meijering, 2007, 31). De Zuidwending was lange tijd de grens tussen Hunsingo en het Gorecht, het bestuurlijk gebied rond de stad Groningen.

<sup>47</sup> Van den Broek, 2007, 227-228

<sup>48</sup> Van den Broek (2016) laat dit heel duidelijk aan de hand van een aantal landschappelijke reconstructiekaartjes zien.

<sup>49</sup> Schroor & Meijering, 2007, 198-199; Van den Broek, 2015a

<sup>50</sup> Van den Broek, 2015a, 28 & 41; Van den Broek, 2015b

omgeving van Beijum en Noorddijk behoort tot deze strookvormige zeekleiontginningen.<sup>51</sup> We hebben hier te maken met overgangszones tussen klei- en veenontginningen, merendeels met klei-op-veenbodems. Hoe zuidelijker, hoe dunner het kleipakket is. Op de kaart hebben we een harde scheiding tussen klei- en veenontginningen weergegeven, maar feitelijk is dit een veel geleidelijker overgang. Plaatselijk werden vanwege het dalende maaiveld huisterpen aangelegd.



*Figuur 9. Een omgrachte boerderij in de veenontginning van Noorddijk (foto: Luuk Keunen, 27 maart 2018).*

De verhoudingsgewijs waterstaatkundig nadelige situatie komt ook naar voren in de aanleg van de Wolddijk, omstreeks 1200.<sup>52</sup> Deze dijk moest de dorpen Bedum, Noord- en Zuidwolde beschermen tegen water dat vanuit de hoger gelegen kleigronden de gebieden met veen in zou stromen.<sup>53</sup> Het maaiveld was in de klei-op-veengebieden namelijk door klink gedaald. Dit probleem speelde in het gehele Centrale Woldgebied, waartoe ook Duurswold behoorde.<sup>54</sup> Daarmee werden moeder- en dochterontginningen waterstaatkundig van elkaar gescheiden.

---

<sup>51</sup> Van den Broek, 2015a

<sup>52</sup> Van den Broek, 2016, 24

<sup>53</sup> Schroor & Meijering, 2007, 30-31

<sup>54</sup> Schroor & Meijering, 2007, 30-31

Zuidelijk van Leegkerk, in de omgeving van Vierverlaten, vinden we twee veenontginningen met lange opstrek. Het gaat om een veenontginning die opstrekt vanaf het Aduarderdiep<sup>55</sup> en om een veenontginning met opstrek vanaf de Hoensloot, het latere Hoendiep. Deze laatste veenontginning loopt buiten de gemeente Groningen door in Roderwolde. De veenontginning vanaf het Aduarderdiep eindigt bij de Zuidwending, een oude zijdwende (zijkade) van de aangrenzende veenontginning.

#### *Binnen de voormalige gemeente Ten Boer*

De voormalige gemeente Ten Boer bestond in de vroege middeleeuwen voor een aanzienlijk deel uit hoogveenlandschap.<sup>56</sup> Vermoedelijk startte de systematische ontginning van dit veen in de eerste helft van de 10e eeuw.<sup>57</sup> Het gebied ten noorden van het Damsterdiep is als één ontginningseenheid te beschouwen. Dit gebied werd vanuit noordoostelijke richting ontgonnen; de Wolddijk werd later over deze ontginningsbasis gelegd. De sloot op de grens van de voormalige gemeenten Groningen en Ten Boer was de achterzijde van de ontginning. Voor een klein deel geert deze ontginning, bijvoorbeeld ten westen van Lutjewolde.

Tussen Damsterdiep en Slochterdiep ontgon men vanuit het oosten naar het westen, vanuit Woltersum ook naar het zuidwesten.<sup>58</sup> Alleen de ontginning vanuit de Oude Kwens / Kleisloot (westelijke zijstroompjes van de Fivel) in oostelijke en zuidelijke richting, grotendeels overigens tot 1 januari 2019 in de voormalige gemeente Groningen gelegen, hebben we vanwege het waaivormige karakter in een ander type opgenomen.

We kunnen veronderstellen dat, zoals elders in de veengebieden, het veen aanvankelijk geschikt was voor akkerbouw. Naarmate het steeds verder oxideerde en het maaiveld daalde, werd het gebied steeds natter en was gebruik als grasland steeds vaker de enige mogelijkheid. De aanleg van de Wolddijk, die hierboven wordt besproken, past in dit plaatje van een vernattende context. Door de oxidatie verdween het hoogveen vrijwel volledig. Van enige beplanting tussen de percelen was geen sprake, waardoor het gebied tot op heden een open karakter heeft. Al vóór 1600 werd er vanwege het dalende maaiveld wellicht al met windmolens gemalen om het water weg te krijgen.<sup>59</sup> Dat werd later, in de 18e eeuw, nog geïntensiveerd om akkerbouw opnieuw mogelijk te maken.<sup>60</sup>

In het gebied komen meerdere bewoningsassen voor, die ontstonden naarmate de ontginning steeds verder in zuidwestelijke richting vorderde. Men onderscheidt wel vijf ontginningsfasen. Het gaat achtereenvolgens om fase 1 (niet in de gemeente Groningen), fase 2 (Sint-Annem en Ten Boer), fase 3 (Lutjewolde, Achter-Thesinge), fase 4 (Thesinge, Heidenschap) en fase 5 (Noorddijk, Garmerwolde).<sup>61</sup> Bij het vestigen langs die linten had men soms al last van een dalend maaiveld, waardoor wierden moesten worden aangelegd. Thesinge ligt op zo'n wierde. Voor een daadwerkelijke verplaatsing van nederzettingen na 1200, zoals elders binnen veenontginningen voorkwam, zijn hier geen signalen.<sup>62</sup> Er zijn wel aanwijzingen voor satellietnederzettingen vanuit dorpen in de zeekeleiontginningen, zoals

---

<sup>55</sup> Het Aduarderdiep werd ter vervanging van het dichtslibbende Peizerdiep eind 13e eeuw gegraven. Dat gold uitsluitend voor het gedeelte noordelijk van Leegkerk (Schroor & Meijering, 2007, 161); zuidelijk ervan volgde het de oude loop van het Peizerdiep. De bovenloop van het Aduarderdiep en die van het Peizerdiep waren ter hoogte van de Reddingiusweg met elkaar verbonden.

<sup>56</sup> Ligtendag, 1995

<sup>57</sup> Ligtendag, 1995, 91

<sup>58</sup> Ligtendag, 1995, 108

<sup>59</sup> Ligtendag, 1995, 221-222

<sup>60</sup> [http://landschapsgeschiedenis.nl/deelgebieden/9-Centrale\\_Woldgebied.html](http://landschapsgeschiedenis.nl/deelgebieden/9-Centrale_Woldgebied.html)

<sup>61</sup> [http://landschapsgeschiedenis.nl/deelgebieden/9-Centrale\\_Woldgebied.html](http://landschapsgeschiedenis.nl/deelgebieden/9-Centrale_Woldgebied.html)

<sup>62</sup> Ligtendag, 1995, 223

*Emutherouualda* of *Heurtherouualde* (Lutjewolde) vanuit *Hemuurth* (Hemert).<sup>63</sup> Op basis daarvan kunnen we veronderstellen dat de ontginners uit de directe omgeving kwamen.<sup>64</sup>

Door het gebied liepen bovendien meerdere routes van Groningen naar Oost-Friesland, wellicht al vanaf de 11e eeuw. De Stadsweg nam later die rol over.<sup>65</sup>

### **Hollandveenontginning met korte opstrek (An2)**

Ten zuiden, zuidwesten en zuidoosten van de stad Groningen bevinden zich de meest zuidelijke veenontginningen van de gemeente Groningen. Deze veenontginningen lopen door in de provincie Drenthe. Ze verschillen nogal opvallend van de veenontginningen ten oosten van de Hunze. Hier is namelijk sprake van relatief korte opstrek en een kleinere landschapsschaal. Er is soms sprake van korte stroken, maar vaak ook van blokvormige of zelfs onregelmatige verkavelingen. Het Hoornsche Diep en Peizerdiep hebben duidelijk als ontginningsassen gefungeerd. De veenontginning oostelijk van Helpman is zeer waarschijnlijk grotendeels vanaf de Hereweg ingericht, en wellicht nog voor een klein deel vanaf het Schuitendiep.

Ten westen van de Hondsrug in het uiterste westen van de gemeente lag het Neerwolde. Dit gebied werd relatief laat ingericht, mogelijk pas in de 14e eeuw.<sup>66</sup> Verder zuidelijk, in de huidige gemeente Tynaarlo, werd er in de 18e en 19e eeuw verveend, met het Paterswoldse Meer en het Friesche Veen als resultaten.<sup>67</sup> De vloeivelden van de SuikerUnie bevinden zich in dit landschap (figuur 10).

---

<sup>63</sup> Ligtendag, 1995, 66 & 72

<sup>64</sup> Ligtendag, 1995.

<sup>65</sup> [http://landschapsgeschiedenis.nl/deelgebieden/9-Centrale\\_Woldgebied.html](http://landschapsgeschiedenis.nl/deelgebieden/9-Centrale_Woldgebied.html)

<sup>66</sup> Van den Broek, 2007, 222

<sup>67</sup> Schroor & Meijering, 2007, 235





*Figuur 10. Zicht over de vloeivelden van de SuikerUnie vanaf een viaduct, met links op de achtergrond de torens van de Martinikerk en de Akerk. We staan hier boven de spoorlijn vanuit westelijke richting naar de stad (foto: Luuk Keunen, 27 maart 2018).*

### **Hollandveenontginning met kleinschalige strokenverkaveling (An3)**

Direct ten noorden van Eelderwolde ligt een laaggelegen gebied nabij het Eelderdiep dat in het midden van de 19e eeuw nog maar beperkt verkaveld lijkt te zijn geweest. Het heeft kenmerken van een meent, een laaggelegen weidegebied dat gemeenschappelijk werd beheerd. Een blik op het kadastraal minuutplan leert echter dat het gebied weldegelijk verkaveld was, en wel met relatief kleinschalige strookkavels. We vinden een dergelijke verkaveling vooral in het dal van het Eelderdiep en is karakteristiek voor afvoerloze laaggelegen gebieden, de broeken. Ook westelijk van Eelde, aan de overzijde van het diep, lagen dergelijke verkavelingen. Bodemkundig is de aanwezigheid van broekveen kenmerkend voor dit gebied. Het gebied is grotendeels verstedelijkt, maar westelijk van de Piccardthofplas vinden we nog enkele landelijke delen.

### **Hollandveenontginning met gerend karakter (An4)**

Waarschijnlijk is de ontginning van Harkstede secundair ten opzichte van de ontginningen dichterbij de Hunze. De Borgweg-Hoofdweg heeft vermoedelijk als ontginningsas voor de veenontginning van Harkstede gefunctioneerd, die duidelijk jonger is dan de veenontginning van Engelbert en omgeving.<sup>68</sup>

---

<sup>68</sup> Van den Broek, 2015a, 14

Mogelijk is deze ontginningskade later nog tot Borgwal opgehoogd om het water uit het Gorecht en Drenthe te keren.<sup>69</sup> Heel kenmerkend was de gerende verkaveling van de Harksteder percelen naar de watergang in het midden van het gebied. Interessant is dat Ligtendag een heel ander perspectief op deze veenontginning had. Hij ging er vanuit dat de ontginning plaatsvond vanaf de Oude Kwens / Kleislout, en dus van het middelpunt naar buiten toe, terwijl Van den Broek juist een ontginning naar het centrum vanaf de rand veronderstelt.<sup>70</sup> We neigen hier de kant van Van den Broek te kiezen. De veenbedekking zal van het kleine bovenloopje van de Fivel niet meer dan een veenstroompje hebben overgelaten. Dat maakte een ontginning vanaf een klein veenstroompje niet heel voor de hand liggend. De knikken in de verkaveling nabij het veenstroompje, veroorzaakt door een aangepaste strategie door maaiveldaling, wijzen ook op een ontginning vanaf de buitenzijde.<sup>71</sup> De ontginning loopt door in het Lageland, aan de overzijde van het Slochterdiep.

Het gebied is door een ruilverkaveling sterk veranderd. De aanleg van Meerstad heeft bovendien ook een negatief effect op de landschappelijke kwaliteiten in een groter gebied dan de bebouwde zone alleen, bijvoorbeeld door de aanleg van de waterpartijen.

#### **Onregelmatige veenontginning (An5)**

Met name op de overgang naar het zandlandschap van de Hondsrug komen nog twee afwijkingen typen met veenontginningen voor. De eerste van die twee zijn de onregelmatige veenontginningen, voorheen alleen aanwezig tegenover de Roodehaan ten oosten van Essen. De onregelmatigheid dankte zijn bestaan aan de ligging in een bocht van het Winschoterdiep en de ligging aan het einde van een ontginning. Op basis van de ontginningsgeschiedenis is een relatie met de veenontginningen met korte opstrek te leggen (An2). Door het afsnijden van de kanaalbocht en enkele andere ingrepen is van de vroegere verkaveling ter plaatse niet veel meer te herkennen.

#### **Veenontginning met blokverkaveling (An6)**

De andere afwijkende inrichting van een veenontginning vinden we in een wat groter gebied ten westen van het vorige gebied, tussen de kampontginningen van de Hondsrug en – grofweg – het Winschoterdiep. Een klein gebied in het oosten kent een laag zeelei aan het oppervlak. Qua ontginningsgeschiedenis heeft het gebied tussen Winschoterdiep en Hondsrug echter een gemeenschappelijke geschiedenis, en daarom is het geheel onder de veenontginningen opgenomen. Karakteristiek voor dit gebied rond Essen is die ietwat onregelmatige blokverkaveling met perceelsscheidende sloten, die tussen spoorlijn en Winschoterdiep onder bebouwing verdwenen is. De bebouwing stond van oudsher vooral in de kern van Essen.

### **5.2.4 Oudere zeeleipolders**

#### **Zeekleiontginning met onregelmatige blokverkaveling (Zn1)**

Hoofdzakelijk in de zeeleipolders, maar ook in de veenontginningen bevinden zich verhoogde huisplaatsen, hier wierden genoemd, die tussen de late IJzertijd en Late Middeleeuwen werden opgeworpen en een hoge bevolkingsdichtheid mogelijk maakten.<sup>72</sup> Voor wat betreft de ligging vertonen ze een sterke correlatie met de structuur van kreken, zowel in het gebied waar de kreken zich zichtbaar

---

<sup>69</sup> Schroor & Meijering, 2007, 85

<sup>70</sup> Ligtendag, 1995, 108

<sup>71</sup> De Bont, 2014, 52

<sup>72</sup> Schroor & Meijering, 2007, 63

zijn (zie hieronder, Zn1) als in het gebied waar door laatmiddeleeuwse herverkavelingen de oude structuur overschreven is, en soms de krekken nog in het reliëf herkenbaar zijn (zie bijvoorbeeld het SuikerUnie-terrein <sup>73</sup>).

De omvang van de wierden zowel ten noorden van Groningen als rondom Ten Post verschilt sterk, van een enkele huisplaats (figuur 11) tot een grotere dorpswierde, zoals in Dorkwerd (figuur 12).



*Figuur 11. Voorbeeld van een relatief hoge huiswierde, zuidwestelijk van Dorkwerd (foto: Luuk Keunen, 27 maart 2018).*

---

<sup>73</sup> Keunen & Van Hoof, 2016





*Figuur 12. Aan de wierde van Dorkwerd is duidelijk herkenbaar dat een gedeelte is afgegraven (foto: Luuk Keunen, 27 maart 2018).*

Onder de wierden bevinden zich zowel structuren uit de Romeinse tijd die doorlopen tot in de eerste fase van de ontginningen, als veel jongere, laatmiddeleeuwse huispodia die zich voegen in de verkaveling van de tweede fase. Verhoogde huisplaatsen kennen derhalve een lange periode waarin ze ontstaan zijn.

Zowel in het noorden van de gemeente Groningen als in het uiterste noordoosten bevinden zich gebieden die gekenmerkt wordt door bochtige lopen van vroegere krekens en een daarmee samenhangende onregelmatige blokverkaveling (figuur 13).

De belangrijkste waterloop in het noorden is het Selwerder diepje, deel van de Hunzeloop. Verspreid over het gebied, merendeels op de oevers van de krekens, bevinden zich erven. Deze locatiekeuze wordt nog eens benadrukt door het voorkomen van (onbewoonde) terpjes of wierdes langs de krekens. De kavelgrenzen bestaan uitsluitend uit sloten. Het gebied ligt tussen 0,3 en 1,2 meter +NAP, met terpjes tot ruim 2 meter +NAP. Kleinere gebiedjes van dit type vinden we ook in de omgeving van Leegkerk.

In het noordoosten gaat het om de Fivel, die hier ook wel de Ten Poster Ae wordt genoemd. Het later gegraven Damsterdiep, die nu het natte karakter van het gebied representeert, doorsnijdt sinds 1424 de Fivel diagonaal. Daardoor werd Ten Post een kanaaldorp, en aan die ontwikkeling dankt Winneweer zijn bestaan ('wende' of bocht in het Damsterdiep, waar vóór 1668 een herberg ontstond). Langs de Fivel en zijn zijstroompjes liggen oude woonplaatsen als Woltersum, Wittewierum, Ten Post, Kröddeburen, Winneweer en Lellens. De onregelmatige blokverkaveling bevindt zich hoofdzakelijk in

het noordelijke deel; verder stroomopwaarts is sprake van een iets regelmatigere blokverkeveling, waarop we hierna nog terugkomen.

De verkeveling zoals die hier voorkomt is kenmerkend voor gebieden die ten tijde van de aanleg van de eerste wierdes, in de Romeinse Tijd, relatief weinig overstromden en al wat hoger lagen.<sup>74</sup> Het gebied behoort tot de dichtst bevolkte gebieden van Groningen bij aanvang van de kerstening, omstreeks 800.<sup>75</sup>



*Figuur 13. Zicht op de zeekleiontginningen met onregelmatige blokverkeveling, hier met twee wierdes aan de Oude Adorperweg (foto: Luuk Keunen, 27 maart 2018).*

### **Zeekleiontginning met blokverkeveling (Zn2)**

Een enigszins tot veel regelmatigere blokvormig verkevelingspatroon vinden we in een brede zone ten zuiden van het hiervoor genoemde gebied bij de stad Groningen (figuur 3.10) en rondom de onregelmatige blokverkeveling nabij Ten Post.

#### *Blokverkeveling nabij de stad*

Naar alle waarschijnlijkheid hebben we hier (deels) te maken met een jongere ontginningsfase, een gedachte die ondersteund wordt door de lagere ligging van het gebied van dit type nabij de stad en

---

<sup>74</sup> Schroor & Meijering, 2007, 64

<sup>75</sup> Schroor & Meijering, 2007, 100

archeologische onderzoeksresultaten, en mogelijk gemaakt door een klimaatoptimum.<sup>76</sup> De onbebouwde deelgebieden bevinden zich op 0,4 meter –NAP tot 0,4 meter +NAP. We gaan hier het Lage Midden in, dat we hiervoor hebben besproken.

Anders dan in het hiervoor beschreven gebied (Zn1) hebben we niet zozeer te maken met kronkelende krekken met onregelmatige ontginningen, maar met min of meer rechte dijkjes en wegen – of soms bochtige wegen als uitlopers van onregelmatiger deelgebieden. Het gebied kent enkele regelmatige ontginningen, bestaande uit blokvormige kavels, die soms in grotere blokken bij elkaar liggen. Het is niet onaannemelijk dat de regelmatige structuur in de plaats is gekomen van een onregelmatiger structuur uit een eerdere fase (zie hierna). Zo'n planmatige tweede laag kan ook verklaren waarom er van de oude krekkenstructuur weinig of niets meer in de verkaveling herkenbaar is.

De bebouwing was merendeels langs de aanwezige dijkjes en wegen gepositioneerd, en een enkele keer dieper in de ontginningsblokken. De zone met blokvormige verkavelingen, hier en daar onregelmatig door oude lopen, zet zich voort langs de westoever van de Hunze tot aan de provinciegrens, zuidoostelijk van de stad. Alhoewel hier sprake was van bochtige lijnen van oude stroomgeulen, was de verkaveling zelf opvallend regelmatig.

Kortekaas geeft aan dat deze (her)ontginning ten noorden van Hoogkerk, zowel in Zn2 als Zn3, na 1200 in de plaats kwam van een oudere veenontginning uit de 11e eeuw of eerder. Daarbij zou het oude veen gefaseerd zijn weggeslagen.<sup>77</sup>

---

<sup>76</sup> Kortekaas, 2013; een opgraving aan de Zernikelaan gaf aanwijzingen voor een ontginning omstreeks 1200. Een deel van het gebied werd vanaf de 13e of 14e eeuw weer verlaten.

<sup>77</sup> Kortekaas, 1996





*Figuur 14. De rechte sloten tussen blokken of korte stroken zijn kenmerkend voor de zeekleiontginning met blokverkaveling, zoals hier langs de Noodweg (foto: Luuk Keunen, 27 maart 2018).*

#### *Blokverkaveling in de voormalige gemeente Ten Boer*

Tegen de onregelmatig verkavelde delen langs de Fivel bevinden zich bij Ten Post ook ontginningen met een regelmatig karakter. Deze hebben een blokvormig karakter, waarbij bundeling van blokvormige percelen in strookvormige patronen waar te nemen is. Mogelijk gaat het om een wat minder systematische variant op de aangrenzende veenontginningen: een eerste fase in de ontginning aan de randen van de venen, althans ten noorden van Woltersum. Die bundeling in stroken ontbreekt nabij Hemert en Kröddeburen; daar kan het gaan om secundaire zeekleiontginningen, verder van de Fivel vandaan.

#### **Zeekleiontginning met strokenverkaveling (Zn3)**

Nog een graad planmatiger dan de blokvormige verkaveling zoals we die hiervoor hebben besproken zijn de ontginningen met een strokenverkaveling (figuur 15). Deze ontginningen werden ter hand genomen door vanaf een ontginningsbasis parallelle ontwateringsloten te graven, vergelijkbaar met veenontginningen. De percelen met blauwgraslanden werden als hooiland gebruikt. Gebieden met strookvormige zeekleiontginningen bevinden zich vooral in het lage, door klei overspoelde gebied ten

westen van de stad Groningen en tussen de zeekeiëntginningen van Ten Post en de veenontginningen van Ten Boer. We kunnen ze in de periode tussen 800 en 1000 dateren.<sup>78</sup>

Een deel ervan kent een meer blokvormige, een ander deel meer een strookvormige verkaveling.<sup>79</sup> Zoals we in de kadertekst al hebben toegelicht is er een duidelijk verschil waarneembaar in de Groningse verkavelingen vanaf het Reitdiep en de Hoogkerkse vanaf de Hoensloot, de Oude en Jonge Held genaamd. In 1564 werd de bestaande Hoensloot door het slecht ontwaterde gebied ten westen van de stad uitgebaggerd en kreeg het de naam Hoendiep. In 1575-1576 werd het opgenomen in het militair-strategisch bedoelde Kolonelsdiep.<sup>80</sup> De Polder Leegkerk lijkt deels vanaf het Peizer- of Aduarderdiep te zijn verkaveld, maar grotendeels vanaf de Noodweg, een zijkade van de ontginningen van de Oude en Jonge Held. De korte opstrek van de verkaveling vanaf het Peizer- of Aduarderdiep, waar we de oorspronkelijke ontginningsas mogen verwachten, wijst op een grootschalige herverkaveling van het achterliggende land, met deels een blok- en deels een strookvormige verkaveling tot gevolg. Alleen het gedeelte het dichtst bij het Aduarderdiep heeft men toen niet herverkaveld, waardoor we daar nog een wat onregelmatiger structuur aantreffen.

De systematische ontginningen ten noordoosten van de Wolddijk zijn waarschijnlijk vanuit de oudere zeekeiëntginningen langs de Fivel gestart en gaandeweg naar het zuidwesten uitgebreid.<sup>81</sup> De achterzijde van de ontginning, ter plaatse van de latere Wolddijk, is vermoedelijk in de 10e eeuw opgepakt als basis voor de veenontginningen van Ten Boer en omgeving.

---

<sup>78</sup> <http://landschapsgeschiedenis.nl/deelgebieden/10-Fivelingo.html>

<sup>79</sup> Beide verkavelingspatronen gaan min of meer in elkaar over, en het onderscheid is niet hard.

<sup>80</sup> Schroor & Meijering, 2007, 88

<sup>81</sup> Ligtendag, 1995, 108



*Figuur 15. Strokenverkaveling in het zeeleigebied, gezien vanaf de Noorddijkerweg (foto: Luuk Keunen, 27 maart 2018).*

#### **Zeeleiontginning met grootschalige blokverkaveling (Zn4)**

Een opvallende afwijking ten opzichte van het hierboven geschetste beeld is de grootschalige blokverkaveling op de flank van de Hondsrug naar de Hunzelaagte, oostelijk van de Harense buurtschap Essen. Zowel de omvang als de onregelmatigheid van elk perceel wijkt sterk af van de structuur aan de overzijde van de Schuitendiepvaart, en ook van de kleinschaliger blokverkaveling (Zn2). De historische duiding ervan is nog niet helemaal duidelijk, vooral ook omdat het beperkt blijft tot de directe omgeving oostelijk van Essen.

### **Intermezzo: de ontginning van het reit- en woldland ten noordwesten van Groningen**

Een combinatie van enkele landschapstypen is te vinden in het gebied tussen Groningen en Hoogkerk. Omdat zij echter als ontginning één geheel vormen, bespreken we ze hier in de vorm van een intermezzo. In de 11e eeuw was dit gebied mogelijk nog plaatselijk in gebruik. Enkele terpjes in het gebied getuigen van die aanwezigheid.<sup>82</sup> Het gebied, waar in deze periode nog klei op het aanwezige veen werd afgezet en waar de zee in kreken vrij spel had, moet in deze periode nog grotendeels een woeste aanblik hebben gekend.

Bepalend voor de verdere ontwikkeling van het gebied was het graven van het Reitdiep, dat in de eerste helft van de 13e eeuw plaatsgevonden zou hebben<sup>83</sup> in verband met het verzanden van de Drentse Aa.<sup>84</sup> Het aanleggen van deze watergang, die naast waterstaatkundige betekenis ook belang voor de scheepvaart gehad zal hebben, maakte een verdere ontginning van het gebied mogelijk. Tussen de kerktorens van Dorkwerd en Eelde trok men een rechte grenslijn. Het gebied westelijk van deze lijn werd aan de inwoners van Leuwerderwolde gelaten, ten oosten ervan ging men vanaf de Hondsrug aan de slag.<sup>85</sup> De lijn Dorkwerd-Eelde kon met behulp van punten op de Drentselaan (Peizerweg, waar deze nog altijd een hoek maakt, getrokken worden.<sup>86</sup> Ontginningsbasis voor de ontginningen vanuit het oosten moet de Laan geweest zijn. Deze weg is nu op enkele plekken onderbroken, maar wordt door Van Deventer op zijn stadsplattegrond uit de 16e eeuw nog als doorlopende lijn vanaf de Turftorenstraat aangegeven.<sup>87</sup>

## **5.2.5 Landgoederen en buitenplaatsen**

### **Villatuin (Lv1)**

Van een omvangrijke zone met buitenplaatsen, zoals bij andere steden in de Nederlanden het geval was, is rond Groningen nooit sprake geweest. De vroegste ontwikkelingen daar van enige schaal dateren uit de 19e eeuw. Langs de (Verlengde) Herenweg werden villa's gebouwd, waaromheen ruime tuinen werden aangelegd. Een groot deel daarvan bevindt zich binnen de voormalige gemeente Haren, maar ook op het grondgebied van de vroegere gemeente Groningen komen ze voor. Het gaat dan bijvoorbeeld om de villa's Volente, Helena, Hilghestede, Gelria en Groenestein. Van deze villa's dateert alleen de laatste uit de 17e eeuw (en ligt ook verder van de doorgaande weg vandaan); de rest is 19e-eeuws. De oorspronkelijke tuinen van de 19e- of vroeg-20e-eeuwse buitens bestonden veelal uit een brede groene zoom, met daarbinnen een zwierige aanleg in landschapsstijl. De open ruimten tussen deze villatuinen langs de Herenweg werden vanaf de vroege 20e eeuw met kleine villa's ingevuld, waardoor er een aaneengesloten strook van 'groene kamers' ontstond. De meeste oorspronkelijke villatuinen bleven herkenbaar, in een enkel geval zijn ze later verkaveld.

---

<sup>82</sup> Keunen & Van Hoof, 2016

<sup>83</sup> Van den Broek, 2007, 266; in een artikel uit 2015 geeft hij aan dat het Westerdiep omstreeks 1400 werd aangesloten op een zijltocht bij Dorkwerd, aangelegd omstreeks 1360 (Van den Broek, 2015b). Dit deel van het Reitdiep moet dus zeker relatief jong zijn.

<sup>84</sup> Schroor & Meijering, 2007, 87

<sup>85</sup> Van den Broek, 2007, 266-267

<sup>86</sup> Van den Broek, 2007, 270

<sup>87</sup> Van den Broek, 2007, 274

### **Stedelijk park met buitenplaatsachtige aanleg (Lp1)**

Het Sterrebos, ontworpen door de stadshovenier en aangelegd op initiatief van de Groningse burgemeester in 1765, is een park dat door zijn aanleg het karakter van een buitenplaats benaderd. Er ontbreekt echter wel een huis met tuin; alleen het park is gerealiseerd. Door het noordelijk deel is in de 20e eeuw de Weg der Verenigde Naties aangelegd, en ook het karakter als sterrenbos is niet meer herkenbaar. Desondanks is het een belangrijke herinnering aan de ingrepen van het stadsbestuur in de directe omgeving van de vesting.

## **5.2.6 Historische nederzettingen**

### **Middeleeuwse stadskern (Ns1)**

De middeleeuwse stadskern van Groningen neemt een bijzondere positie op de Hondsrug in. De ontwikkeling van Groningen begon in de Karolingische tijd als esdorp. Oude verbindingen over de Hondsrug waren de Hereweg-Herestraat-Boteringestraat en de Coendersweg-Engelse Kamp-Kempkensberg-Verlengde Oosterweg-Oosterweg-Verlengde Oosterstraat-Rademarkt-Oosterstraat. Haaks op deze twee routes stond de Stadsweg-Poelestraat-Grote Markt-Vismarkt-Brugstraat-Aweg (figuur 15). Aan weerszijden van de stad lagen de Noordes en de Zuides. Daarbij lagen de vroegste hoeven. Zowel in de oudste stad als in de uitbreiding uit 1615-1624 vinden we de oude blokvormige verkaveling, die daarna ook buiten de stad bleef bestaan, nog terug. De dorpen Haren en Noorderlaren kennen nog altijd een vergelijkbare opzet.<sup>88</sup> Vanaf de Karolingische tijd werd er op dit strategische punt een koninklijk domein ingericht, dat we in dit kader niet verder toelichten.<sup>89</sup> Als gevolg van die relatie kwam er ook een kerkelijk centrum tot stand, met een eigenkerk van de Utrechtse bisschoppen. Groningen bleef bovendien van belang als domeincentrum voor de verzameling van inkomsten. De bisschoppen lieten een eigen kapel, de Sint-Walburgiskerk bouwen en ze stelden een burggraaf voor wereldlijke zaken aan. Vanaf de 13e eeuw ontwikkelde stad zich verder in economisch opzicht. De stad werd over water beter bereikbaar door de aanleg van een aantal vaarten, en voor de schippers werd een tweede parochiekerk gebouwd, gewijd aan de patroonheilige van de schippers: de Sint-Nicolaas of A-kerk.<sup>90</sup> Een meer gedetailleerde beschrijving van de stedelijke ontwikkeling van Groningen is binnen deze historisch-geografische inventarisatie, die zich vooral op het landelijk gebied richt, achterwege gelaten.

---

<sup>88</sup> Schroor & Meijering, 2007, 230-231

<sup>89</sup> Zie daarvoor met name Boersma e.a. (red., 1990)

<sup>90</sup> Schroor & Meijering, 2007, 232





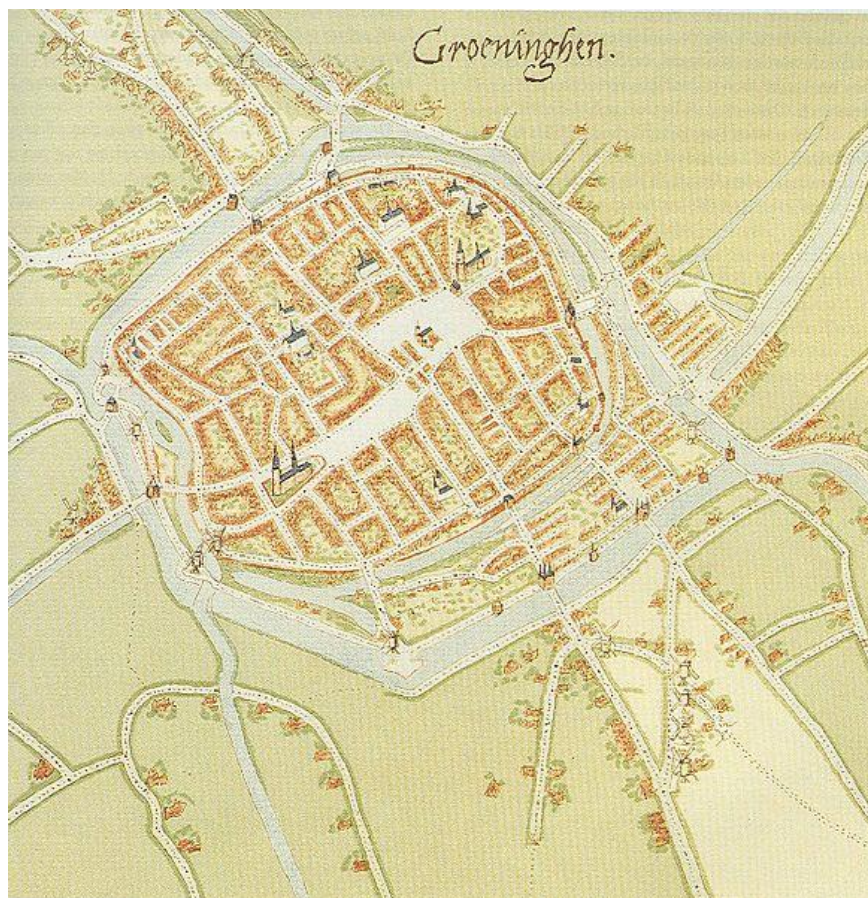
Figuur 16. Een paardenkeuring op de Grote Markt, 1920. Schilderij, door Otto Eerelman (bron: Wikimedia Commons).

### Middeleeuwse stadsuitleg (Ns2)

In de 15e eeuw kende Groningen een bloeiperiode, en koos men ervoor de stad met nieuwe verdedigingswerken te omringen. Daarbij werd aan de zuid- en zuidoostelijke zijde een gebied binnen de wallen opgenomen (figuur 3.13). Het betrof de plaats van een voormalig esdorp, dat als buurdorp naast het oude *Gruoninga* had gelegen.<sup>91</sup> Hier lag onder meer het Zuiderkerkhof, aangelegd in 1648. Eromheen lagen eenkamerwoninkjes.

---

<sup>91</sup> Schroor, 2009, 15



*Figuur 17. Stadsplattegrond van Groningen, omstreeks 1565, door Jacob van Deventer. Het zuidelijk deel van de binnenstad, ten zuiden van het Gedempte Zuiderdiep, was de stadsuitbreiding uit de 15e eeuw (bron: Wikimedia Commons).*

### **Nieuwetijdse stadsuitleg (Ns3)**

In de jaren 1615-1624, grotendeels tijdens het economisch voorspoediger Twaalfjarig Bestand (1609-1621), werd de stad Groningen in noordelijke richting over de vroegere Noordes uitgebreid (figuur 18). Daarbij was het doel primair militair van karakter, want er werden tevens zeventien zogenaamde dwingers aangelegd. De structuur van de nieuwe stad volgde grotendeels de bestaande infrastructuur, en de verkaveling van de oude stad werd naar het noorden doorgetrokken. In de nieuwe stad werd een ouder kerkhof, waar eens een kapel had gestaan, opgenomen. In de periode 1660-1664 zou hier uiteindelijk de Nieuwe Kerk worden gebouwd. In de stad werden tevens twee markten, de Steenmarkt en de Ossenmarkt, aangelegd. Ook het oude Schuitenschuiverskwartier, aan de oostzijde, werd binnen de stad gebracht. Het was vooral industrieel en ook militair van belang. De nieuwe stad bleef nog lang relatief open.<sup>92</sup> In de vroege 19e eeuw lagen hier bleekvelden, looikuipen, tuinen en de Hortus Medicus.<sup>93</sup>

Bij de ontwikkelingsgeschiedenis van dit gebied hoort zeker ook de ontmanteling van de vesting als gevolg van de Vestingwet van 1874. Een aantal oude stadspoorten was al eerder gesloopt. Na

<sup>92</sup> Schroor, 2009

<sup>93</sup> Schroor, 2009, 44



inwerkingtreding van de genoemde wet werd vooral in het zuiden tot uitvoering overgegaan. Hier verrezen herenhuizen langs een brede boulevard. Ook werden de Noord-Willemsvaart en het Eemskanaal met elkaar verbonden, door het Verbindingskanaal. In het noorden werd in 1880 het Noorderplantsoen in Engelse landschapsstijl aangelegd.<sup>94</sup> Na de ontmanteling kon de stad zich ook buiten haar vesting planmatig gaan uitbreiden, een aspect dat buiten het kader van deze studie blijft.<sup>95</sup>



Figuur 18. Op de stadsplattegrond uit de Atlas van Loon is links en bovenaan (resp. noordelijk en oostelijk van de oude binnenstad) de 17e-eeuwse uitleg te zien (bron: Wikimedia Commons).

### Dorp in het zeeleilandschap (Nd1)

Hoogkerk hebben we aangeduid als een dorp in het zeeleilandschap. Bij de werkelijk tot echte bewoningsconcentratie uitgegroeide dorpen gaat het veelal om lintvormige structuren. Wierdedorpen met een concentrische structuur, zoals Dorkwerd, bleven nabij de stad veelal heel klein. Hoogkerk zou dankzij de ligging aan het Hoendiep economisch een belangrijke bloeiperiode meemaken, nog te zien aan de stedelijk aandoende bebouwing langs die watergang. De noordelijke uitloper was veel meer agrarisch van karakter.

In de omgeving van Ten Post bevindt zich ook een groot aantal kleine dorpen in het zeeleilandschap. Het gaat om het lintdorp Lellens, om Kröddeburen en Ten Post langs de Fivel en de wierdedorpen Wittewierum en Woltersum langs bovenlopen daarvan. Karakteristiek voor enkele dorpen in de voormalige gemeente Ten Boer is dat zij zich ontwikkeld hebben rond middeleeuwse

<sup>94</sup> Schroor, 2009, 47

<sup>95</sup> Wel laten we in kaartbeelden zien in welke mate het vroege landschap doorwerkt in de structuur en sfeer van de latere wijk.

kloostercomplexen. Er lag een klooster in Wittewierum (de premonstratenzers van Bloemhof, 1213). De laatste restanten van het klooster van Wittewierum werden in 1863 afgebroken. Ten Post viel tot in de 19e eeuw onder Wittewierum.

### **Dorp in de veenontginningen (Nd2)**

Veenontginningen hebben van zichzelf al een lineair karakter, en het is dan ook logisch dat in die lijn ook de dorpen langs de lineaire structuren uitgroeiden. Het duidelijkst is dat bij Noorddijk, Middelbert en Engelbert, langs de Noorddijkerweg, Middelberterweg en Engelberterweg. Elders ontstonden geen concentraties die we als dorp konden betitelen, alhoewel ook daar wel lintbebouwing in de veenontginningen voorkwam. Het is aannemelijk dat de dorpslinten geleidelijk dichter zijn geworden naarmate de eeuwen vorderden. Een exacte ontwikkelingschronologie hebben we niet opgesteld.

Ook in de veenontginningen van de voormalige gemeente Ten Boer lagen lintdorpen, alhoewel hier opvallend is dat er soms ook hier (lage) wierden werden aangelegd om te voorkomen dat het zakkende veen een onbewoonbaar gebied zou achterlaten. Als zodanig hebben we Sint Annen, Thesinge, Ten Boer en Garmerwolde getypeerd. Kloosters stonden hier in Sint Annen (Cisterciënzers, 1342; dochterklooster van Aduard. Ten Boer (Benedictinessen, vóór 1301) en Thesinge (Benedictinessen, eind 12e eeuw). Van de kloosters in Ten Boer en Thesinge bleven de kloosterkerken bewaard. De 13e-eeuwse kerk van Garmerwolde gaat niet op een kloostercomplex terug. Andere kerken verdwenen juist al in de late middeleeuwen, zoals Lutjewolde en Hemerderwolde, wat de ontwikkeling van de dorpen remde. Die van Heidenschap verdween in 1589.<sup>96</sup>

## **5.2.7 Toevoegingen**

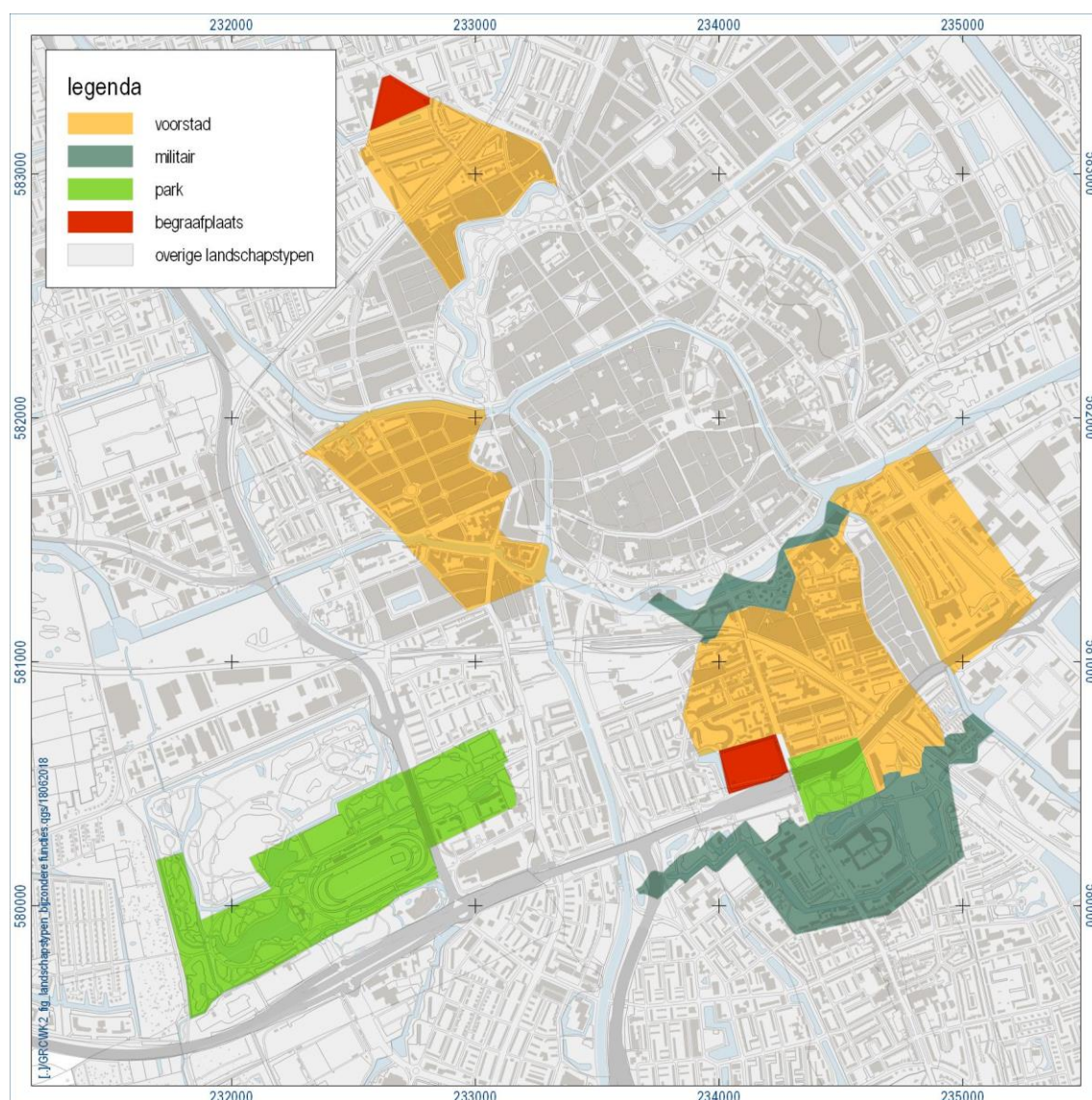
### **Inleiding**

Vooral in de directe omgeving van de stad Groningen kregen reeds ingerichte landschappen in de laatste eeuwen, voorafgaand aan de verstedelijking zelf, functies die in relatie stonden tot de stad. Deze functies hebben we, los van een landschapstypologie, door middel van een extra label in de tabel toegevoegd en op de kaart weergegeven. Het moment van verstedelijking is direct ook een harde grens: vanaf dat moment beschouwen we een nieuwe structuur niet meer als prestedelijk, maar als stedelijk en valt deze dus buiten de scope van ons onderzoek.

---

<sup>96</sup> [http://landschapsgeschiedenis.nl/deelgebieden/9-Centrale\\_Woldgebied.html](http://landschapsgeschiedenis.nl/deelgebieden/9-Centrale_Woldgebied.html)





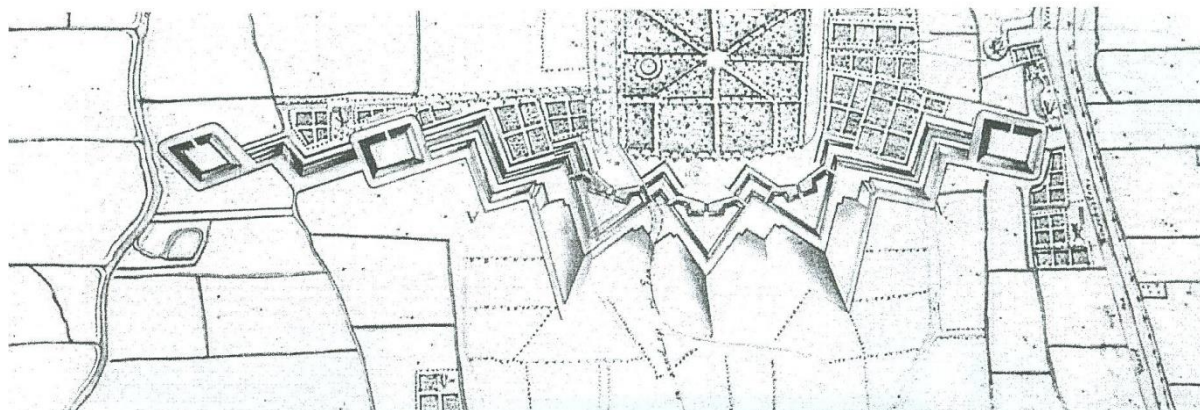
Figuur 19. Cultuurlandschappen waarbinnen stedelijke functies voorkwamen uit de periode voorafgaand aan de verstedelijking. (De begrenzingen zijn afkomstig van de kaartlaag Cultuurlandschappen). Het Sterrebos is daarnaast als zelfstandig landschapstype opgenomen (Lp1).

### Begraafplaatsen (B)

Al voorafgaand aan de wettelijke verplichting daartoe per 1 januari 1829 liet het stadsbestuur van Groningen op advies van de Groningse hoogleraar Theodorus van Swinderen (1784-1851) in 1827 twee begraafplaatsen op de Hondsrug aanleggen, de Zuiderbegraafplaats en de Noorderbegraafplaats.<sup>97</sup> Oorzaak daarvoor was een epidemie met duizenden doden in de stad in 1826. De keuze voor de Hondsrug werd gemaakt omdat de bodemsamenstelling en grondwaterstanden daar een snelle decompositie van de begraven lijken zou waarborgen. Desondanks was de Noorderbegraafplaats nog relatief nat. De begraafplaatsen werden sober en doelmatig ingericht. Bepaalde delen van de

<sup>97</sup> Overbeek & Wendker, 2012





*Figuur 21. De eerste fase van de Helperlinie in 1700, net na de voltooiing, nog zonder de uitbreiding met het voorterrein (bron: Wikimedia Commons).*

### **(Stads)parken (P)**

Het vroegste stadspark was het Sterrebos ten zuiden van de oude stadskern (figuur 3.17).<sup>100</sup>

Burgemeester Hendrik van Sijsen gaf stadshovenier Jan Godfried Becker opdracht voor de aanleg van een bos, en de aanleg vond in 1765 plaats. Het bos had tot ver in de 19e eeuw daadwerkelijk het karakter van een sterrenbos. Vanuit het hart van de rechthoek liepen 8 paden naar buiten. Daarnaast maakte een ruitvorm aan paden tussen alle buitenzijden het sterrenbos compleet. In het kader van een uitbreiding aan de zuidzijde in 1882-1883 werd de geometrische stijl door een park in Engelse landschapsstijl vervangen. Tuin- en landschapsarchitect Louis Paul Zocher (1820-1915) liet een structuur van slingerpaden aanleggen, zorgde voor reliëf en de aanleg van een vijver. Het bos werd toen ook vergroot.<sup>101</sup> Het park heeft sterk aan kwaliteit ingeboet door de doorsnijding door de zuidelijke ringweg in 1964. Omdat het Sterrebos oorspronkelijk sterk deed denken aan het park van een buitenplaats, is er een afzonderlijk landschapstype van gemaakt (zie paragraaf 5.2.5).

---

<sup>100</sup> Overbeek & Wendker, 2012

<sup>101</sup> Overbeek & Wendker, 2012





*Figuur 22. Eén van de oudste foto's van het Sterrebos, omstreeks 1890 (bron: Wikimedia Commons / Beeldbank Groningen).*

In de polder De Verbetering werd tussen 1909 en 1926 op initiatief van de Groninger industrieel Jan Evert Scholten (1849-1918) het Stadspark aangelegd (figuur 3.18).<sup>102</sup> Daarvoor had hij in 1909 de Vereniging Het Stadspark opgericht. Het moest ten dienste staan van het volk. Een Arboretum, een drafbaan, een vijver en een paviljoen maakten onderdeel uit van de eerste opzet. Het ontwerp was van de hand van tuin- en landschapsarchitect Leonard Antony. Springer (1855-1940) en Jan Anthony Mulock Houwer (1857-1933, directeur van Gemeentewerken in Groningen). Zij ontwierpen de brede strook waarin van west naar oost de vijver, het paviljoen, de drafbaan en de ijsbaan lagen. Deze strook is nog goeddeels intact; alleen het meest oostelijke deel ervan, tussen Concourslaan en Leonard Springerlaan, is bebouwd. Springer droeg vervolgens tussen 1925 en 1928 zorg voor een uitbreiding in noordelijke richting, een smalle strook langs de oudste zone. Hierin ligt nu het veld van SC Stadspark, een parkeerplaats en het parkdeel tussen Concourslaan en Verzetsstrijderslaan.<sup>103</sup>

<sup>102</sup> Overbeek & Wendker, 2012

<sup>103</sup> Wageningen University, Special Collections, database TUIN





*Figuur 23. Het Stadspark in Groningen, met het paviljoen aan de vijver, 2008 (foto: Wikimedia Commons).*

In 1957 en de late jaren zestig van de vorige eeuw werd het park naar het noorden toe fors uitgebreid en werd het door stedelijke uitbreidingen in het stedelijk gebied van Groningen opgenomen. De Laan 1940-1945 (N370) deelt het vooroorlogse gedeelte sinds 1978 in tweeën.

### **Voorstedelijke nederzettingen (V)**

In stedelijke ontwikkelingsgeschiedenissen zien we steeds terugkomen dat er voorstedelijke nederzettingen ontstonden. Soms was dat relatief organisch, soms ook ging het om kleine industriële of logistieke ontwikkelingen. Voor de Groningse situatie hebben we heel specifiek de volgende gebieden als voorstedelijke nederzettingen gekenmerkt:

- de zone langs de Hereweg tussen de stadswallen en de Zuiderbegraafplaats c.q. Sterrebos, die al in 1605 als voorstad bekend was <sup>104</sup>;
- de lintbebouwing langs de oostelijke oever van het Schuitendiep <sup>105</sup>;
- de lintbebouwing met moestuinen tussen de stadswallen en de Noorderbegraafplaats, ook al in de vroege 17e eeuw ten dienste van de stad <sup>106</sup>;
- de bebouwingsconcentratie langs het Hoendiep ten westen van de stad.

<sup>104</sup> Schroor, 2009, 38

<sup>105</sup> Dergelijke lintbebouwing kwam ook langs de westelijke oever voor, maar aangezien deze daar al relatief vroeg verdwenen was door de stedelijke uitbreidingen van Groningen, hebben we dit gebied uitgezonderd.

<sup>106</sup> Schroor, 2009, 38



Figuur 24. Het Hoendiep buiten de Apoort in 1754. Pentekening C. Pronk, RHC Groninger archieven.

We hebben ons voor de kartering van voorstedelijke nederzettingen beperkt tot de situatie in de 19e eeuw. Alle bebouwingsontwikkelingen van daarna beschouwen we als expliciete, doorgaans geplande stedelijke uitbreidingen die niet meer als prestedelijk aangemerkt kunnen worden.

## 5.3 Resultaten waardering en herkenbaarheid

### 5.3.1 Inleiding

Om te bepalen waar nog veel landschappelijke en prestedelijke kwaliteiten aanwezig zijn, hebben we voor het buitengebied een waardering uitgevoerd en voor het stedelijk gebied gekeken naar de herkenbaarheid van het prestedelijk landschap (zie 5.3.3). In dit hoofdstuk lichten we toe welk ruimtelijk patroon daaruit ontstaat.

### 5.3.2 Waardering

#### Zeer hoge waardering

De hoogste landschappelijke waarden vinden we in het noordelijk en noordoostelijk deel van de gemeente (figuur 3.19). In grote lijnen kunnen we stellen dat daar waar nog geen stedelijke functies in het buitengebied ondergebracht zijn, het landschap nog betrekkelijk gaaf is en de waarde 'zeer hoog'. Met uitzondering van het gebied oostelijk van de weg De Borg is het landschap namelijk nergens ingrijpend herverkaveld. Dat geldt zeker ook voor grote delen van het veengebied van Ten Boer. Eveneens zeer waardevol zijn het nog landelijke deel van het SuikerUnie-terrein en de omgeving van de Roodehaan in het zuidoosten van de gemeente.





*Figuur 25. Langs de Adorperweg vinden we een gaaf en zeer hoog gewaardeerd ensemble in de buurtschap Harssens (foto: Luuk Keunen, 27 maart 2018).*

### **Hoge waardering**

Landelijke gebieden die in enigerlei mate te lijden hebben gehad van aspecten van verstedelijking of herverkaveling hebben in grote lijnen een 'hoge waarde' gekregen. Dat geldt bijvoorbeeld voor het zuidelijk deel van de polder Oude Held, westelijk van Hoogkerk, waar een nieuwe loop van het Aduarderdiep doorheen is getrokken. In het oosten vinden we de dorpsgebieden van Middelbert en Engelbert, waar het landschap beperkt is opgeschaald en bebouwd, maar waar vooral in beide gebieden zandwinningsplassen zijn aangelegd. Deze hoge waardering geldt ook voor delen van het zeekeilandschap rondom Ten Post, waar herverkaveling de oude landschapsstructuur in beperkte mate heeft aangetast, meer dan in het aangrenzende veengebied.

### **Middelmatige waardering**

Het belangrijkste gebied met een middelmatige waardering is het enige gebied waar een op zichzelf weinig of niets aan het landschap toevoegende ruilverkaveling een forse verandering van de kavelstructuur teweeg heeft gebracht, namelijk het gebied noordelijk van Harkstede. De hoofdlijn van de vroegere verkaveling is nog wel herkenbaar, maar het is een schim van de waardevolle structuur die het gebied tot voor enkele decennia nog had. Verder hebben we enkele gebieden langs de randen van de bebouwde kom opgenomen, waar of verstedelijking of herverkaveling een rol gespeeld heeft. Ook een gebied oostelijk van Ten Post heeft onder een herstructurering en de ligging bij een gaswinlocatie

te lijden gehad. Het Ten Boersterbos, ontstaan in de jaren zeventig van de 20e eeuw, is feitelijk een aantasting van de landschappelijke openheid van het veengebied.

#### **Lage waardering**

Een lage waardering komt slechts zeer weinig voor. Het gaat om enkele snippers die weliswaar nog landelijk zijn, maar waar specifieke functies aan zijn toegekend die het landschap sterk veranderd hebben. Het gaat bijvoorbeeld om een gebied westelijk van Leegkerk en om de bebouwde gaswinlocaties in de voormalige gemeente Ten Boer.

#### **Niet gewaardeerd**

Alles wat we als stedelijk gebied hebben beschouwd, zowel bebouwing als parken, hebben we niet cultuurhistorisch gewaardeerd. Daarvan is wel de herkenbaarheid van het prestedelijk landschap vastgesteld (zie paragraaf 3.3).

### **5.3.3 Herkenbaarheid**

#### **Hoog**

Een hoge mate van herkenbaarheid is toegekend aan gebieden die ‘vanouds’ al verstedelijkt waren en gaaf bewaard zijn gebleven, zoals de binnenstad, of aan gebieden die hun historische landelijke karakter ondanks een verstedelijkende omgeving goed behouden hebben. Daarbij gaat het dan in de meeste gevallen vooral om oude bewoningslinten, zoals die langs de Peizerweg, in Hoogkerk en te Beijum.<sup>107</sup> Soms ook liggen er kleine landelijke gebiedjes in het stedelijk gebied. Ook een aantal belangrijke assen, zoals oude kanalen, vaarten en spoorlijnen, hebben vanwege hun ontstaan in een prestedelijke context en rol in de structuurwerking een hoge herkenbaarheid gekregen. In de voormalige gemeente Ten Boer gaat het voornamelijk om een aantal historische dorpskernen.

#### **Middel**

Gebieden die een middelmatige mate van herkenbaarheid toegekend hebben gekregen, hebben óf een stedenbouwkundige verkaveling die exact de prestedelijke verkaveling volgt, of een stedenbouwkundige verkaveling die daarop gebaseerd is (figuur 3.20). De aanwezigheid van water en de openheid van de wijkstructuur speelde ook een rol bij de beoordeling, evenals het bewaard blijven van structuurlijnen. Soms is het behoud van een ontginningsrichting heel bewust gedaan, soms lijkt het bijna toevallig. Zo zijn de wijken Vinkhuizen en Paddepoel gebouwd in een periode dat men zich doorgaans weinig gelegen liet liggen aan de inpassing van historische structuurlijnen, maar toch liggen zij precies in de richting van de (orthogonale) verkaveling. Oostelijk daarvan, in de vergelijkbare wijk Selwerd, ontbreekt die oriëntatie. Een aantal vroege uitbreidingswijken van Groningen valt hieronder. Soms ook valt de inpassing binnen een woongebied tegen, zoals het zuidelijk deel van Beijum, maar zorgt het aangrenzende park met de bebouwingsrand voor een zekere mate van compensatie, waardoor het geheel ‘opgetild’ wordt tot een middelmatige herkenbaarheid. Zo zien we zelfs dat de parkgebieden tussen de wijken Beijum en Lewenborg deels een hoge mate van herkenbaarheid hebben gekregen. In de enige grotere stedelijke uitbreiding van de vroegere gemeente Ten Boer, in de plaats Ten Boer zelf, is de grote lijn van de veenontginning nog goed herkenbaar. In mindere mate, maar nog voldoende, geldt dat voor de westelijke uitbreiding van Ten Post.

---

<sup>107</sup> Bebouwingslinten in de voormalige gemeente Ten Boer hebben we gewaardeerd, niet op landschappelijke herkenbaarheid bekeken.





*Figuur 26. De wijk Vinkhuizen kent een oriëntatie die overeenkomt met de historische verkavelingsrichting (foto: Luuk Keunen, 27 maart 2018).*

### **Laag**

Een lage herkenbaarheid is toegekend aan gebieden waar bestaande structuren geheel of grotendeels zijn overschreven en/of waar een gekozen stedenbouwkundige verkaveling goeddeels afwijkt van de landschappelijke. Een duidelijk voorbeeld is de wijk Beijum, waar alleen nog de oude kern herinnert aan de vroegere structuur. In de typische woonerfstructuur met de rondlopende Ankemaheerd en Emingaheerd is de oude veenverkaveling niet meer te herkennen. Ook de wijk Gravenburg valt hieronder. In de voormalige gemeente Ten Boer is een klein bedrijventerrein bij Ten Post als zodanig geclassificeerd.

## 6 Landschapselementen

### 6.1 Bronnen en methode

#### 6.1.1 Inleiding

In thematische GIS-lagen, en naar categorie onderverdeeld op de kaart, is een groot aantal landschapselementen opgenomen. Voor elk landschapselement is in de achterliggende tabel de specifieke bron opgenomen. De geïnterpreteerde elementen zijn weergegeven op de Inventarisatiekaart (kaartbijlage 3). Een groot deel van de landschapselementen is ook gewaardeerd.

#### 6.1.2 Kartering

##### Nederzettingslocaties in 1832

Onder de categorie 'nederzettingslocaties in 1832' is aan de hand van kadastrale minuutplannen uit 1832 de bebouwing opgenomen. Op basis van het soort eigendom van het onderliggende perceel, zijn de nederzettingslocaties onderverdeeld in functiecategorieën, zoals handel, wonen, industrie en nijverheid, en oorlog en defensie. Van hoofdgebouwen met een markante functie, zoals industriemolens en kerken zijn in een aparte laag de locaties weergegeven per functiecategorie. Voor het buitengebied is dit aangevuld tot 1950. Aan de hand van dezelfde bron zijn waterpartijen met een aangelegd karakter opgenomen, zoals omgrachtingen en vijvers. Uitgangspunt hierbij was dat het moest gaan om structuren die aan erven gebonden waren.

##### Overige nederzettingslocaties

In deze categorie zijn de omgrachte en verhoogde huisplaatsen (of wierden) en borgterreinen opgenomen. Omdat de scheidslijn tussen de begrippen wierde, veenterp, woonheuvel en omgrachte huisplaats niet altijd helder is, is er voor gekozen de algemene term verhoogde huisplaats te hanteren voor alle wierden en verhoogde huisplaatsen, zoals deze in het monumentenbestand zijn opgenomen. Daarnaast zijn de in 1832 omgrachte nederzettingsterreinen aangegeven. De locaties van beide kunnen overeenkomen, bijvoorbeeld doordat een reeds aanwezige wierde in de Nieuw tijd is omgracht.

Om inzichtelijk te maken of deze verhoogde huisplaatsen een rol speelden in het 19e-eeuwse occupatiepatroon is aangegeven of deze destijds bewoond waren. Ook is per verhoogde huisplaats aangegeven of deze nu nog als hoogte herkenbaar is in het landschap. Van de omgrachte huisplaatsen is aangegeven of deze nog als zodanig herkenbaar zijn, bijvoorbeeld doordat een deel van de gracht of oorspronkelijke bebouwing nog aanwezig is. De verhoogde huisplaatsen binnen de voormalige gemeente Groningen (vóór 2019) betreffen percelen die als zodanig zijn aangemerkt in het gemeentelijk en rijksmonumentenbestand. '.

De locaties van de borgen en de borgterreinen zijn herleid uit diverse bronnen, waaronder Formsma, 1986 en historische kaartmateriaal.

##### Waterstaat

Aan de hand van het kadastraal minuutplan uit 1832 en de Topografische Kaart uit circa 1950 zijn de waterlopen, brug- en sluislocaties en (meer of minder natuurlijke) waterpartijen gekarteerd. Voor wat betreft de waterlopen hebben we opgenomen of ze nog bestaan, verdwenen of (indien van vóór 1832)



gekanaliseerd/genormaliseerd zijn. De inventarisatie is op basis van veldinspectie en literatuur/websites verder aangevuld en gecorrigeerd.

Omdat de natuurlijke waterlopen uit de periode van aanvang van de ontginningen een belangrijke rol hebben gespeeld bij deze ontginningen, het nederzettingsspatroon en de waterstaatkundige ontwikkelingen, zijn ook deze op de kaart weergegeven. De ligging van de waterlopen is gebaseerd op diverse kaarten van Van den Broek.<sup>108</sup>

### **Infrastructuur**

De historische wegen, paden, spoorlijnen en objecten die daaraan gerelateerd zijn/waren, zijn voornamelijk geïventariseerd aan de hand van het kadastraal minuutplan uit 1832, de TMK van 1907 en de Topografische Kaart van omstreeks 1950. Daarbij hebben we een periodisering ook in de achterliggende data van een groot aantal elementen opgenomen, dat wil zeggen aangegeven of de structuren van vóór 1832 of uit de periode 1832-1950 dateerden. In deze globale tijdsperiodes is aangegeven wanneer deze lijnelementen zijn aangelegd, rechtgetrokken of verdwenen. De gangen en stegen in de binnenstad zijn afkomstig van de 'gangen en stegenkaart' van de gemeente Groningen.

### **Funerair erfgoed**

Begraafplaatsen die in de 19<sup>e</sup> en eerste helft van de 20<sup>e</sup> eeuw nog als zodanig aanwezig waren zijn opgenomen. Hieronder vallen de kerkhoven van voor 1829 en de begraafplaatsen buiten de bebouwde kom tot ca. 1950. Het waardevolle opgaand groen en de bouwkundige waarden zijn opgenomen in de inventarisaties van opgaand groen en bouwkunst.

### **Verkaveling**

De nog aanwezige historische verkaveling buiten de historisch binnenstad is in kaart gebracht door een vergelijking van de situatie omstreeks 1832 en het huidige beeld. Deze historische kavelgrenzen kunnen nog zichtbaar zijn als sloot of in verschil in landgebruik, maar kunnen ook herkenbaar zijn in het huidige stratenpatroon, of als bomenrij of rooilijn. Waar de kavelgrens in 1832 tevens berm-sloot was, is deze niet ingetekend. De aan- of afwezigheid van deze kavelgrenzen blijkt immers al uit de kaartlaag met infrastructuur.

Voor de nu nog herkenbare historische verkavelingslijnen in de binnenstad wordt verwezen naar Het Hinckaertshuis, Zeven eeuwen bouwhistorie en bewoners. Hierin zijn twee kaarten opgenomen met historische verkavelingslijnen waarvan de ligging op basis van archeologisch en historisch-geografisch onderzoek zijn vastgesteld.<sup>109</sup>

### **Delfstoffenwinning**

Aan de hand van het AHN2 zijn kleiwinningsputten geïventariseerd ten noorden van de stad en rondom Ten Boer. De ligging is gecontroleerd aan de hand van de scriptie Bakstain.<sup>110</sup> De sporen van grootschalige turfwinning die plaatsvond in de 18<sup>e</sup> en 19<sup>e</sup> eeuw rond Engelbert en Middelbert, zijn in de 20<sup>e</sup> eeuw vrijwel geheel uitgewist door waterpeilverlaging en egalisaties.

---

<sup>108</sup> Van den Broek, 2007.

<sup>109</sup> Hoekstra e.a., 2012. 36,41. De twee kaarten beslaan het gebied tussen het Gedempte Zuiderdiep en Vismarkt, Grote Markt én het gebied tussen Vismarkt en Noorderhaven.

<sup>110</sup> Wiersma, 2015.

## Oorlog en defensie

De strategische ligging van Groningen op de noordelijke uitloper van de Hondsrug heeft geleid tot de aanleg van verschillende defensieve werken door de eeuwen heen. Resten van middeleeuwse borgen en steenhuizen zijn veelal slechts nog in de ondergrond aanwezig. Deze zijn vaak opgenomen als archeologisch perceel. Nog bestaande borgen, al dan niet verbouwd, zijn opgenomen in de inventarisatie van bouwkunst. De belangrijkste landschappelijke structuren of resten die enkel nog in het reliëf aanwezig zijn, zijn als landschapselement geïnterpreteerd. Aan de hand van historisch kaartmateriaal is de ligging van de Helperlinie gereconstrueerd. De linie is in meerder fasen opgebouwd en uitgebreid. Gekozen is om de situatie rond 1870 te reconstrueren. Dit betreft de laatste fase vóórdat de linie haar functie verloor en voor een groot deel geamoveerd werd.

Met behulp van het AHN2 zijn de in het reliëf nog aanwezige sporen uit de Tweede Wereldoorlog geïnterpreteerd. Het betreft restanten van enkele buffers, loopgraven en een tankgracht uit de periode 1940-1945, die aan de hand van RAF-luchtfoto's zijn gecontroleerd.

## Bestuur

De belangrijkste bestuursgrenzen zijn opgenomen in de inventarisatie voor zover deze binnen de gemeente Groningen vielen: rechtsgebieden, kerspelen en gemeenten. De ligging van de gebieden en haar grenzen zijn grotendeels afgeleid van Van den Broek (2007) en HisGIS. Veel grenzen zijn in de 11e en 12e eeuw vastgelegd bij de ontginning van de woeste gronden. Hoewel de meeste middeleeuwse grenzen nog tot in de 20e eeuw aanwezig waren, kan er niet van uit worden gegaan dat het 19e-eeuwse beeld ons een blik op de Middeleeuwen verschaft. Van den Broek (2007) laat in zijn reconstructie zien dat er samenvoegingen en grenscorrectie hebben plaatsgevonden. Niet altijd was het mogelijk met zekerheid de oorspronkelijke situatie te reconstrueren. Daardoor berust een klein deel van de geïnterpreteerde grenzen op aannames.

De grenzen van de rechtsgebieden of rechtstoelen zijn afgeleid van Van den Broek (2007). De kerspelen of parochies zijn overgenomen van HisGIS. Interessant in dit kader is ook de Historische atlas van de provincie Groningen (Siemens, 1962) waarin de samenhang van kerspelen en kloosterbezit in kaart is gebracht. De gemeentegrenzen zijn geïnterpreteerd aan de hand van verschillende kaarten ontsloten via de beeldbank van het Groninger archief.

## Opgaand landschappelijk groen

Bij de inventarisatie van landschappelijk opgaand groen zijn houtsingels, bomenrijen en enkel solitaire in kaart gebracht die passen in het prestedelijk landschap: de periode voor de grootschalige stedelijke uitbreidingen. Opgaand groen dat onderdeel is van een stedenbouwkundige opzet, zoals groenstroken en kleine parken al dan niet met waterpartijen zijn opgenomen in de stedenbouwkundige ensembles.

Bij de inventarisatie is het jaar 1950 als ijkpunt gehanteerd. De nog bestaande houtwallen, bomenrijen, singels, weg- en laanbeplanting en bosjes uit die periode zijn opgenomen. Hierbij is geen onderscheid gemaakt in ouderdom van de bomen. Heraanplant is dus ook meegenomen. De historische situatie is vergeleken met de huidige situatie door gebruik te maken van Google Streetview, obliques, de lijst met monumentale bomen van de gemeente Groningen en door deze te verifiëren aan de hand van recente luchtfoto's en incidenteel veldbezoek.

## Opgaand groen op erven en tuinen

Onder deze categorie is het opgaand groen op erven en tuinen opgenomen. Uitgangspunt voor de inventarisatie binnen het stedelijk gebied vormde de inventarisatie Gronings Groen van Toen

(Overbeek & Wendker, 2012). Hieruit zijn de (groene) begraafplaatsen, gasthuizen, borgen en buitentuinen, parken, botanische tuinen, stadstuinen en tuinen van villa's en buitenhuizen overgenomen. Tevens zijn binnen het stedelijk gebied de historische erven (van vóór 1950) gecontroleerd op de aanwezigheid van historische (passende) erfbeplanting.

Buiten het stedelijk gebied is het opgaand groen op historische erven en in tuinen geïnventariseerd aan de hand van Google Streetview, de lijst met monumentale bomen van de gemeente Groningen en recente luchtfoto's en oblique's. De boom diende een imposante of beeldbepalende verschijning te zijn, een bepaalde beheersvorm te hebben (bijvoorbeeld knot- of leivorm), samen te hangen met een bijzondere gebeurtenis (herdenkingsboom), of bij te dragen aan de cultuurlandschappelijke waarde. Denk aan essensingels rondom een historisch erf of historische laanbeplanting.

Tuinmuren zijn geïnventariseerd aan de hand van historisch kaart- en fotomateriaal via de beeldbank Groningen en huidige topografische ondergronden en Google Streetview.

Tijdens de inventarisatie van bouwkunst is per gebouw object in de achterliggende tabel aangegeven of er waardevolle tuin- of groenelementen met het gebouw verbonden zijn (zie ook paragraaf 7.3).

### 6.1.3 Waardering

#### Criteria

Na afronding van de inventarisatie van landschapselementen zijn deze gewaardeerd. Hierbij zijn de volgende criteria gehanteerd:

criterium	Toelichting
Waarde 1: Cultuurhistorische waarden	Het belang en betekenis van het element voor de ontwikkelingsgeschiedenis van de plek of regio.
Waarde 2: Ouderdom	De ouderdom van het element.
Waarde 3: Fysiek voorkomen (gaafheid profiel en materiaalgebruik)	Alleen van toepassing op fysieke elementen, dus niet op locaties. De mate waarin het profiel en materiaalgebruik van een object intact is. Referentiejaar ca. 1930. Indien het element jonger is, dan wordt uitgegaan van de oorspronkelijke situatie (de situatie zoals aangelegd).
Waarde 4: Fysiek voorkomen (opgaand groen)	Alleen van toepassing op fysieke elementen, dus niet op locaties. De mate waarin de aan-/afwezigheid van het opgaand groen van een object intact is. Referentiejaar ca. 1930. Indien het element jonger is, dan wordt uitgegaan van de oorspronkelijke situatie (de situatie zoals aangelegd).
Waarde 5: Herkenbaarheid	Alleen van toepassing op niet meer fysiek aanwezige elementen (locaties). De mate waarin het element nog als zodanig herkenbaar is in het landschap.
Waarde 6: Bijzondere kenmerken	Scoort het object hoog of zeer hoog op de overige waarderingscriteria: - gaafheid ten opzichte van een periode ouder dan ca. 1930. - herinneringswaarde; - typologische zeldzaamheid; - ensemblewaarde; - representativiteit.

Tabel 17. Toelichting op de criteria voor waardering van landschapselementen.

## Uitgangspunten

Als referentiejaar voor de waardering van de elementen is de periode omstreeks 1930 gehanteerd. Dit uitgangspunt is het resultaat van een afweging tussen het beschikbare (gedetailleerde) bronnenmateriaal (foto's , luchtfoto's 1930, en topografische kaarten) en de mate waarin het pre-industriële/stedelijke landschap nog aanwezig is.

Elementen zijn bij de waardering zo min mogelijk opgedeeld. Als bij de waardering blijkt dat de waarden binnen één element sterk uiteenlopen is dit wel gebeurd. Denk bijvoorbeeld aan een weg die deels in een woonwijk is opgenomen en als ontsluitingsweg ingericht, én deels als onverhard pad in het buitengebied doorloopt.

De waardering van een aantal type elementen is buiten beschouwing gelaten. De historische kavelgrenzen en opgaand groen zijn niet gewaardeerd, omdat waardering op basis van onderstaande criteria niet zinvol is. De waardering van de gaafheid van de verkaveling als structuur is reeds opgenomen in de landschapswaardering, evenals het opgaand groen. Bij de waardering van landschapselementen die samenhangen met historische bouwkunst zijn alleen de omgrachte huisplaatsen en hun omgrachtingen en de verhoogde huisplaatsen gewaardeerd, omdat deze nog vaak als zodanig in het landschap herkenbaar zijn. De historische waarde van de aanwezige bouwwerken blijkt uit het monumentenbestand.

## Scores

Aan alle (nog bestaande) geïventariseerde elementen is een waardering toegekend. Per criterium is op een schaal van 1-5 (zeer laag, laag, midden (neutraal. hoog, zeer hoog) gescoord. Zowel de individuele scores als de eindwaarde zijn in de GIS-bestand opgenomen. In het GIS worden voor Waarde 1 en Waarde 6 kolommen opgenomen om de score toe te lichten.

## Eindscore

De eindscore is het gemiddelde van de score van de criteria. Indien het criterium niet van toepassing was op de elementcategorie is deze niet meegewogen in het gemiddelde. Waar geen waarde is ingevuld omdat bijzondere kenmerken ontbraken is de 'neutrale' waarde 3 gehanteerd. De eindscore is vertaald naar de klassen van waardering: laag, middelmatig, middelhoog en hoog (tabel 18 scores en klassen van de waardering van landschapselementen.).

eindscore	waardering
1 tot 2,5	laag
2,5 tot 3,5	middelmatig
3,5 tot 4	middelhoog
4 t/m 5	hoog

Tabel 18. Scores en klassen van de waardering van landschapselementen.

## 6.2 Resultaten

### 6.2.1 Infrastructuur

#### Wegen

##### *Doorgaande wegen*

De belangrijkste oude route over land is zonder enige twijfel de noord-zuid-verbinding over de Hondsrug waaraan Groningen ontstond, de Hereweg. De directe voorloper van de stad ontstond als een verzameling boerenerven omstreeks 700, in de vorm van twee esdorpen. Het noordelijke ervan, *Gruoninga*, groeide uit tot de huidige stad. In het esdorp stond een kerk, een voorloper van de latere Martinikerk, op een rijengravelveld uit de 7e eeuw.<sup>111</sup> Noordelijk ervan, onder de 17e-eeuwse stadsuitbreiding, lag de Noordes, onder het zuidelijk deel van de middeleeuwse binnenstad de Zuides. Ter hoogte van de Coehoornsingel lag een tweede esdorp, waarvan we de naam niet kennen, met opnieuw een es zuidelijk daarvan. Dit esdorp verdween in de 12e eeuw. In de 15e eeuw werd het gebied tijdens de eerste stadsuitleg in de stad opgenomen. De Hereweg werd opgenomen in het rijkswegennet van 1814 als weg van de 1e klasse als verbinding naar Assen en in 1825 bestraat. In 1839 werd de weg doorgetrokken naar Zwolle. Hierdoor werd de verbinding met deze steden, maar ook met de dorpen aan deze weg, sterk verbeterd.

Aan de oostzijde van de stad maakte de Stadsweg deel uit van een belangrijke landverbinding met Oost-Friesland en Bremen. De weg ligt op een zijdwende of watering en werd voor het eerst in 1301 genoemd. Omdat het tracé van de weg afwijkt van het aangrenzende verkavelingspatroon, is het goed mogelijk dat deze van voor de ontginning dateert.<sup>112</sup> Ook als onderdeel van het rijkswegennet van 1814 werd in de jaren veertig van de 19e eeuw de Friesestraatweg naar Leeuwarden aangelegd. Deze weg van de 1e klasse volgde parallel aan het Reitdiep het tracé van een bestaande weg. Vanaf het punt waar de weg naar het westen afbuigt, volgt deze een nieuw aangelegd tracé. Aan de oostzijde werd een nieuwe weg richting de Duitse grens aangelegd en deels verbeterd. De bestrating van de Moesstraat, de weg naar Winsum, werd door de Particulieren betaald.<sup>113</sup>

In het Rijkswegenplan van 1932 werd de rijksweg Zurich – Sneek – Heerenveen – Groningen opgenomen. Een deel ervan is kort vóór en in de Tweede Wereldoorlog aangelegd, maar het laatste deel naar Groningen werd in twee stappen in 1958 en 1960 geopend. Deze ontwikkeling valt buiten het kader van dit onderzoek. Dat geldt ook voor de aanleg van de A28 (de vroegere rijksweg 31. de opvolger van de Hereweg, die in 1968 werd geopend).<sup>114</sup>

Verdere rijkswegen uit het Rijkswegenplan 32 rond Groningen waren de rijkswegen 41 (Groningen – Delfzijl) en 42 (Groningen – Winschoten – Nieuweschans).<sup>115</sup> Met uitzondering van de weg naar Nieuweschans waren de rijkswegen naar Assen, Delfzijl en Leeuwarden (Friesestraatweg) ook al aanwezig in het rijkswegennet van 1814.

---

<sup>111</sup> Schroor, 2009, 7

<sup>112</sup> Van den Broek, 2007, 397

<sup>113</sup> Schroor, 2009, 52

<sup>114</sup> [www.wegenwiki.nl](http://www.wegenwiki.nl)

<sup>115</sup> [www.wegenwiki.nl](http://www.wegenwiki.nl)

### *Lokale wegen*

De ligging van de lokale wegen hing sterk samen met de slechte toegankelijkheid van grote delen van het landelijk gebied. Ze concentreerden zich dan ook op natuurlijke hoogten, zoals de oeverwallen en op de dijken en kades die de polders omsloten of langs waterwegen waarvan velen in de 17e eeuw als trekvaart waren ingericht. De uitvalswegen volgden tot in de 19e eeuw dit patroon. Aan de noordzijde volgde het verlengde van de Moesstraat de oeverwal van het Selwerderdiep (Iepenlaan en Oude Adorperweg); het Boterdiep volgde de kade van het Boterdiep, met bij Noorderhoogebrug een aftakking naar de Wolddijk. Aan de oostzijde vielen de uitvalswegen samen met de kade van het Damsterdiep; in het zuidoosten viel deze samen met het Winschoterdiep. Daarlangs kwam al vroeg lintbebouwing, deels industrieel van aard, tot stand.<sup>116</sup> Rond ten Boer volgde de wegen het grillige patroon van de nederzetting linten en de rechtlijnige opstreckende verkaveling. In het zoekleigebied tussen de dorpen Ten Post, Wittewierum en Woltersum volgen de wegen de oeverwallen en dijken langs natuurlijke waterlopen.

Op de hoger gelegen Hondsrug en in de binnenstad zien we dat het wegenpatroon de lengterichting van de hoogte volgt. De Herenweg/-straat en de Oosterweg/-straat bepalen hierin de hoofdstructuur. Haaks hierop ligt een fijnmazige structuur van straten en wegen, die deels samenhangt met de oorspronkelijke verkaveling. In de binnenstad liggen binnen de meeste bebouwingsblokken nog tal van stegen en gangen, die de achtererven met de straat verbonden. In het vanouds zeer natte zuidwesten waren slechts enkele mogelijkheden die de doorsteek naar Drenthe mogelijk maakten: over de kades van de Drentse Aa en over de Peizerweg (Drentselaan). Aan de westzijde van de stad zien we dat de uitvalswegen samenhangen met het Hoendiep en het Reitdiep.

### **Spoorwegen**

In de inleiding op het onderzoeksgebied noemden we de verschillende spoorlijnen in de gemeente Groningen al. We zoomen op deze lijnen nu wat nader in. We laten goederenspoorlijnen in deze beschrijving buiten beschouwing, maar ze staan zoveel mogelijk wel op de kaart.

#### *Spoorlijn Harlingen – Nieuwe Schans*

Van de Waddenzeekust bij Harlingen tot de rijksgrens bij Nieuweschan werd op basis van een wet van 18 augustus 1860 de Staatslijn B aangelegd. Deze lijn verbond onder meer Leeuwarden met Groningen. De opening vond in fasen plaats; het eerste deel opende in oktober 1863, het laatste 1 november 1868. In tegenstelling tot Staatslijn C (Meppel – Groningen) is de spoorlijn niet geëlektrificeerd.

De spoorlijn komt bij de Zuidwending de gemeente Groningen binnen. Daarna liep het spoor langs het Station Vierverlaten, dat in 1910 werd gewijzigd in Station Hoogkerk-Vierverlaten. In 1951 werd het station gesloten voor personenverkeer en kort na 1970 voor goederenverkeer. Er stond een stationsgebouw uit 1902, dat in 1983 werd gesloopt. Vervolgens passeerde het spoor het Peizer- of Koningsdiep, waarna aantakkingen bestonden voor spoorlijnen naar de suikerfabriek van Hoogkerk, de strokartonfabriek De Halm en de suikerfabriek van Groningen. Vervolgens splitsten zich de Spoorlijn Groningen – Delfzijl en de tramlijn Drachten - Groningen af (zie hieronder). Na een brug over het Noord-Willemskanaal bereikte de lijn Station Groningen.

---

<sup>116</sup> Bastmeijer & Overbeek, 2000



Oostelijk van Station Groningen kwamen - uit verschillende tijdsperioden - nog de aansluiting naar de lijn langs de Hunzencentrale, een losplaats in Groningen, de Stamlijn Groningen Eemskanaal, de laadplaats van de latere Vagron, de aansluiting van de lijn naar Haren en de voormalige Spoorlijn Groningen – Weiwerd. Vervolgens gaat de lijn de grens met de gemeente Midden-Groningen over.

#### *Spoorlijn Meppel – Groningen*

Een andere staatslijn in de gemeente Groningen loopt van Meppel naar Groningen. Deze lijn werd Staatslijn C genoemd en is eveneens aangelegd op basis van een wet van 18 augustus 1860. De aanleg duurde bijna tien jaar, en de opening vond plaats op 1 mei 1870. De lijn werd in 1952 geëlektrificeerd.

Deze lijn was één van de weinige lijnen uit de 19e eeuw die in opdracht van de Nederlandse staat werden aangelegd. In Meppel sloot de lijn aan op Staatslijn A, de verbinding tussen Zwolle en Leeuwarden.

Langs Staatslijn C werden meerdere stations gebouwd. In de gemeente Groningen werd aanvankelijk een noodgebouw geplaatst, dat in 1870 werd vervangen door een houten vakwerkgebouw. Dit gebouw was desondanks laag, omdat de Vestingwet toen nog gold. Het huidige gebouw kon na afschaffing van die wet worden gebouwd en was in 1896 voltooid.

De lijn kwam net voor de aansluiting met Staatslijn B (Harlingen – Nieuweschans) de gemeente Groningen binnen. Het gedeelte hierna hoorde tot Staatslijn B (zie hierboven).

#### *Spoorlijn Groningen – Delfzijl*

Later dan bovengenoemde lijn werd op 15 juni 1884 de verbinding tussen Groningen en Delfzijl geopend. De verbinding is, net als de lijn naar Harlingen, niet geëlektrificeerd. Aan de lijn stond, naast het hiervoor al besproken Station Groningen waar de lijn begon, ook nog het station Groningen Noord. Het werd gelijktijdig met de opening van de lijn geopend als Groningen Halte SS, een afkorting van StaatsSpoorwegen. Vanaf het station passeerde de lijn samen met de lijn naar Harlingen het Noord-Willemskanaal. Vervolgens kwam de afsplitsing van de tramlijn naar Drachten en de genoemde spoorlijn naar Harlingen. Tussen de brug over het Hoendiep en de brug over het Reitdiep lag nog Stopplaats Kostverloren, in gebruik tussen de opening van de lijn en 1924. Daarna volgde het genoemde Station Groningen Noord en, na de aanleg, een brug over het Van Starckenborghkanaal. De volgende halte, Adorp, lag buiten de gemeente Groningen. De lijn naar Roodeschool werd in 1893 als zijlijn van de lijn naar Delfzijl geopend.<sup>117</sup>

#### *Spoorlijn Groningen - Weiwerd*

Een derde fase van spooraanleg volgde tijdens het Interbellum. Op 1 juli 1929 werd de lijn van Groningen via Slochteren naar Weiwerd, ook wel de Woldjerspoorweg genoemd, aangelegd. Van daaruit bestond een verbinding naar Delfzijl. De lijn functioneerde nog geen 12 jaar. In mei 1941 werd de lijn voor personenverkeer opgeheven, en in juli 1942 voor goederenverkeer.<sup>118</sup>

Vanaf station Groningen was de lijn aanvankelijk gecombineerd met de lijn naar Nieuweschans. Na de lijn naar Onnen splitssten beide verbindingen. Aan de lijn naar Weiwerd lagen vervolgens nog de brug

---

<sup>117</sup> Schroor, 2009, 52  
<sup>118</sup> Lansink & Ten Broek, 2016

over het Winschoterdiep, de haltes Roodehaan en Engelbert. Nabij Harkstede verliet de lijn de gemeente Groningen. De halte Bieleveldslaan lag net buiten de gemeente Groningen.

### **Tramlijnen in en rond de stad**

De eerste tramlijn liep van de Ebbingepoort naar het station, en later ook vanaf het Noorderstation. In 1892 werd een paardentramlijn aangelegd naar Zuidlaren, Paterswolde en Eelde, die vanaf 1896 werd geëxploiteerd door de Tramwegmaatschappij Groningen – Paterswolde – Eelde. Vanaf 1910 werden nieuwe lijnen aangelegd.<sup>119</sup>

#### *Tramlijn Drachten - Groningen*

In het tweede decennium van de vorige eeuw werden op grote schaal tramlijnen aangelegd, die een fijner spoorwegnet ten opzichte van de spoorwegen moesten bieden. Zo werd er ook een lijn tussen Drachten en Groningen aangelegd. Deze werd bekend als de Drachtster tramlijn of Philipslijn, en geopend in 1913. Waar elders tramlijnen in de dertiger jaren moesten sluiten vanwege de concurrentie met de bus, bleef deze nog enige tijd voortbestaan. Tot 1948 werd deze lijn zowel voor goederen- als personenvervoer gebruikt, daarna alleen voor vervoer van goederen. Doordat de lijn verlieslijdend was, is deze in 1985 gesloten.

De lijn liep zoveel mogelijk langs bestaande wegen. Slechts hier en daar week hij daarvan af, zoals bij de brug over het Peizerdiep tussen Peize en Roden. Binnen de gemeente Groningen volgde de lijn vanaf de grens bij Peizermade de Peizerweg, om vervolgens langs de zuidzijde van de spoorlijn naar Harlingen richting het tramstation te lopen. Het tramstation stond op het huidige parkeerterrein naast de Laan 1940-1945.

## **6.2.2 Waterstaat**

### **Waterlopen**

De waterstaatkundige geschiedenis van de gemeente Groningen is door de hoge dynamiek in de afgelopen (ruim) duizend jaar, de periode dat het huidige cultuurlandschap in hoofdlijn tot stand kwam, relatief complex. Nog altijd is niet helemaal duidelijk hoe het waterstaatkundig systeem er in de vroege en volle middeleeuwen uitzag.<sup>120</sup>

---

<sup>119</sup> Schroor, 2009, 52  
<sup>120</sup> Van den Broek, 2007



Figuur 27. Een reconstructie van de hoofdwatergangen die van het Drentse plateau water in noordelijke richting afvoerden. Naar Van den Broek, 2015, 37.

De aardkundige basis vormt uiteraard de uitgangssituatie van de afwatering van Groningen. Vanuit Drenthe liepen vijf hoofdwatergangen langs de stad: ten westen van Hoogkerk het Peizerdiep; direct ten oosten van Hoogkerk het Eelderdiep; dan de Woldsloot; westelijk langs de stad de A; en oostelijk de Hunze (figuur 27). Ten noorden van de stad kwamen deze waterlopen uit in een gebied dat lange tijd onder invloed stond van de zee. In de loop der eeuwen hebben vele aanpassingen plaatsgevonden in de hoofdafwatering. Vaak niet alleen vanuit waterstaatkundig oogpunt, ook militair-strategische en nautische motieven speelden een rol.

#### *Het water ten westen van de stad*

Grote delen van de vroege waterlopen zijn nog in het huidige landschap herkenbaar als hoofdwatergang of sloot. Veel is ook niet meer herkenbaar, omdat ze niet in de ontginning zijn opgenomen, of later overbouwd zijn. In zijn pogingen deze waterlopen te reconstrueren concludeert Van den Broek dat de Drentse Aa, die westelijk langs Groningen liep, via enkele meanders noordelijk van Groningen in de Hunze uitmondde. Het verdere verloop van de Woldsloot is niet duidelijk. Het

Eelderdiep lijkt in Selwerd in de Hunze te hebben uitgemondd, het Peizerdiep zelfs noordwestelijk van Harssens. Als grote lijn kunnen we daaruit destilleren dat de Hunze als hoofdstroom meerdere kleinere stroompjes opnam, en hoe verder westelijk die kleine stroompjes lagen, hoe verder noordelijk ze in de Hunze uitkwamen.<sup>121</sup>

Op zijn laatst in de 13e eeuw werden grote ingrepen in het watersysteem gedaan. De bovenloop van het Eelderdiep werd na 1323 via de Avingesloot bij Eiteweerd met het Peizerdiep verbonden (figuur 28). Daardoor kon het water van het Eelderdiep via een nieuwe verbinding worden weggeleid en het land ten oosten van Hoogkerk bruikbaar worden gemaakt. Tegelijk verzandde de A. Om dat probleem aan te pakken werd in de eerste helft van de 13e eeuw een nieuwe rechte watergang gegraven, het Reitdiep.<sup>122</sup> Die watergang maakte de weg vrij voor de ontginning van dit lage, natte gebied, en vormde de facto een verbeterde benedenloop van de Drentse A.<sup>123</sup> Om ook het Groningse deel van dit gebied naar het westen te kunnen afwateren, werd de *Woltgraf* aangelegd.<sup>124</sup> Deze zou langs de Leegeweg hebben gelopen.

De noord-zuidgerichte watersystemen werden bovendien door de Hoensloot met elkaar verbonden. Deze sloot, die vooral het zuidelijk deel van Lieuwerderwolde ontwaterde<sup>125</sup>, mondde uit in het Peizerdiep, waarvan de bovenloop genormaliseerd was. Ten noorden van Hoogkerk waterde het Eelderdiep via Kliefdiep af op de Hunsinge (of Peizerdiep).<sup>126</sup>

Ten noorden van Hoogkerk is het verloop van het Peizerdiep onduidelijk. Het lijkt er op dat deze zich hier splitste in meerdere lopen, waarvan er één, de Hunsinge, langs Nieuwklap richting Aduard en één langs Slaperstil richting Dorkwerd liep. Na verschillende minder geslaagde pogingen werd vermoedelijk in de vroege 15e eeuw het Aduarderdiep gegraven, een rechte afwatering naar het Reitdiep bij Aduarderzijl.<sup>127</sup>

---

<sup>121</sup> Van den Broek, 2007

<sup>122</sup> Van den Broek, 2007, 234

<sup>123</sup> Van den Broek, 2007, 281

<sup>124</sup> Van den Broek, 2007, 281

<sup>125</sup> Van den Broek, 2007, 281

<sup>126</sup> Van den Broek, 2007, 281

<sup>127</sup> Van den Broek, 2007, 249; Van den Broek, 2015b





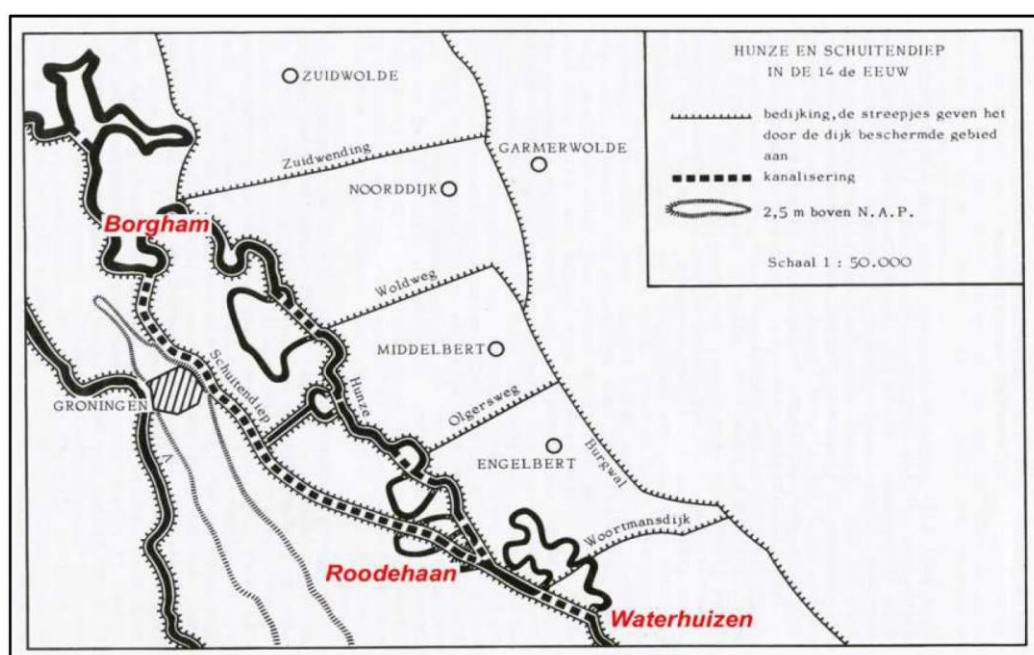
Figuur 28. Laat-Middeleeuwse ingrepen in de hoofdafwatering ten westen van de stad. Naar Van den Broek, 2015, 38.

#### *Het water ten oosten van de stad, de omgeleide Hunze*

Aan de oostzijde van de stad vormde de Hunze de hoofdstroom waarlangs het Drentse water naar het noorden afstroomde. Bij de wijk De Hoogte kwam de Hunze samen met de A. In de loop van de 14e eeuw werd de situatie aan de oostzijde van de stad door verschillende oorzaken steeds minder ideaal. Het water dat via de Hunze afstroomde moest, als gevolg van de opslibbing van de Paddenpoel, door een smalle rivierbedding worden afgevoerd. Het maaiveld van de veengebieden ten oosten van de Hunze (omgeving Noorddijk, Middelbert, Engelbert) kwam steeds lager te liggen door onder andere ontwatering van het veen. Om zich te beschermen tegen dit water werden op de rechter oever van de Hunze de Drenterwolder dijken aangelegd (een precieze locatie en datering ontbreekt). Ook werd in 1370 een inlatingsakte uitgevaardigd waarin werd vastgelegd dat het water van Middelbert en

Engelbert via het systeem van watergangen van het Scharmerzijlvest naar de Eems mocht stromen (figuur 32).<sup>128</sup> In 1408 volgde het kerspel Noorddijk dit voorbeeld en zocht een uitweg in noordelijke richting voor haar water.<sup>129</sup> Een belangrijke oorzaak van het probleem, de grote toevoer van Drents water, werd hier niet mee opgelost.

Als antwoord op deze problematische situatie werd aan het eind van de 14e eeuw het Schuitendiep gegraven. Hiermee werd het Drentse water meer westelijk van de Hunze afgeleid naar het noorden. De aanleg zou nog twee andere doeleinden hebben gehad: controle op de turfvaart en toevoer van water voor de stadsgrachten.<sup>130</sup> Bij Waterhuizen werd een meander in de Hunze afgesneden, vervolgens werd vanaf Roodehaan een watergang gegraven die via de stadsgracht en de Kleisloot (later Boterdiep) ter hoogte van Borgham weer aansloot op de Hunze (figuur 29).



Figuur 29. De afleiding van de Hunze volgens Overdiep. (Afgebeeld in Van den Broek 2015, 27)

#### Hunze en Aa verbonden

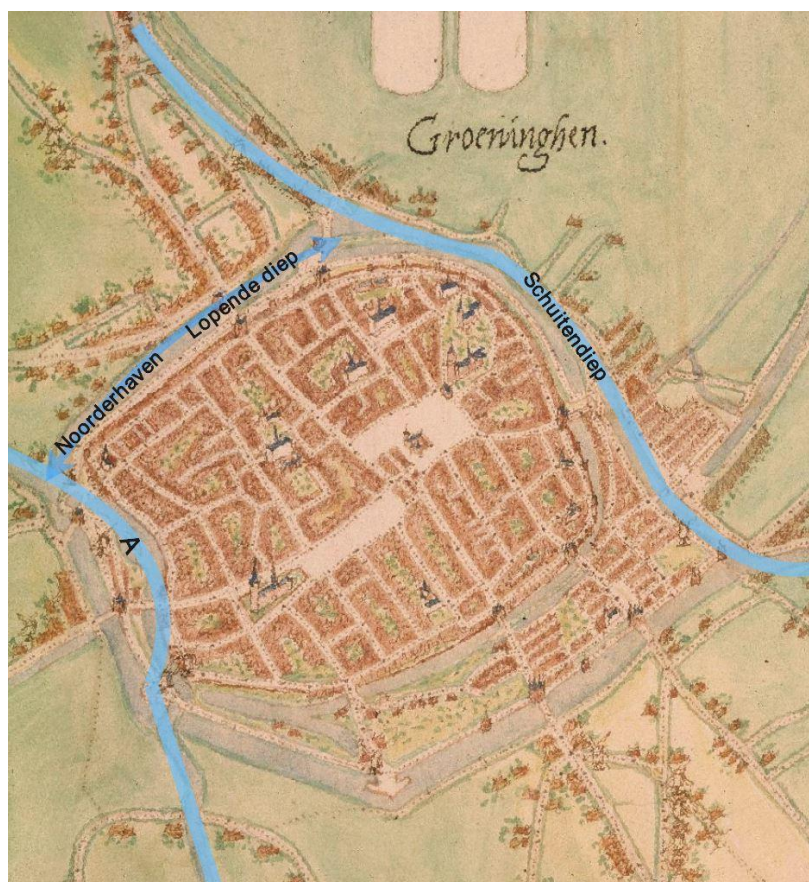
Vermoedelijk hebben er in de tweede helft van de 15e eeuw grote waterstaatkundige veranderingen plaatsgevonden aan de noord- en noordoostzijde van de stad. Volgens Van den Broek werd in 1470 of 1471 het Hunzewater in het oosten, via het Lopende Diep en de Noorderhaven verbonden met de A in het westen (figuur 30). Door deze nieuwe verbinding verloor het Selwerderdiep, dat voorheen het Hunzewater naar het noorden afvoerde, haar afwaterende functie en veranderde in een schipsloot. Eén van de aanleidingen voor deze veranderingen zou de modernisering van geschut zijn, waardoor een stelsel van grachten en wallen rond de stad moest worden gelegd.

<sup>128</sup> Van den Broek, 2015, 10

<sup>129</sup> Van den Broek, 2015, 25

<sup>130</sup> Overdiep noemt deze drie doeleinden. Van den Broek vindt het laatste argument weinig plausibel, omdat de stadsgracht hoger ligt dan de Hunze. Van den Broek, 2015, 28





Figuur 30. Waarschijnlijk in 1470 of 1471 werd een verbinding gegraven tussen het Schuitendiep en de A. Ondergrond: Stadsplattegrond Jacob van Deventer, ca. 1565.

De nieuwe waterstaatkundige situatie, waarbij het Hunzewater via de A naar het noorden werd geleid, bleef tot in de tweede helft van de 19e eeuw bestaan. In 1866-1876 werd het Eemskanaal gegraven dat sindsdien het water van de Hunze en A naar de Eems afvoert. Na het gereedkomen van dit kanaal werd het Reitdiep bij Zoutkamp afgesloten met een zeeverende sluis.

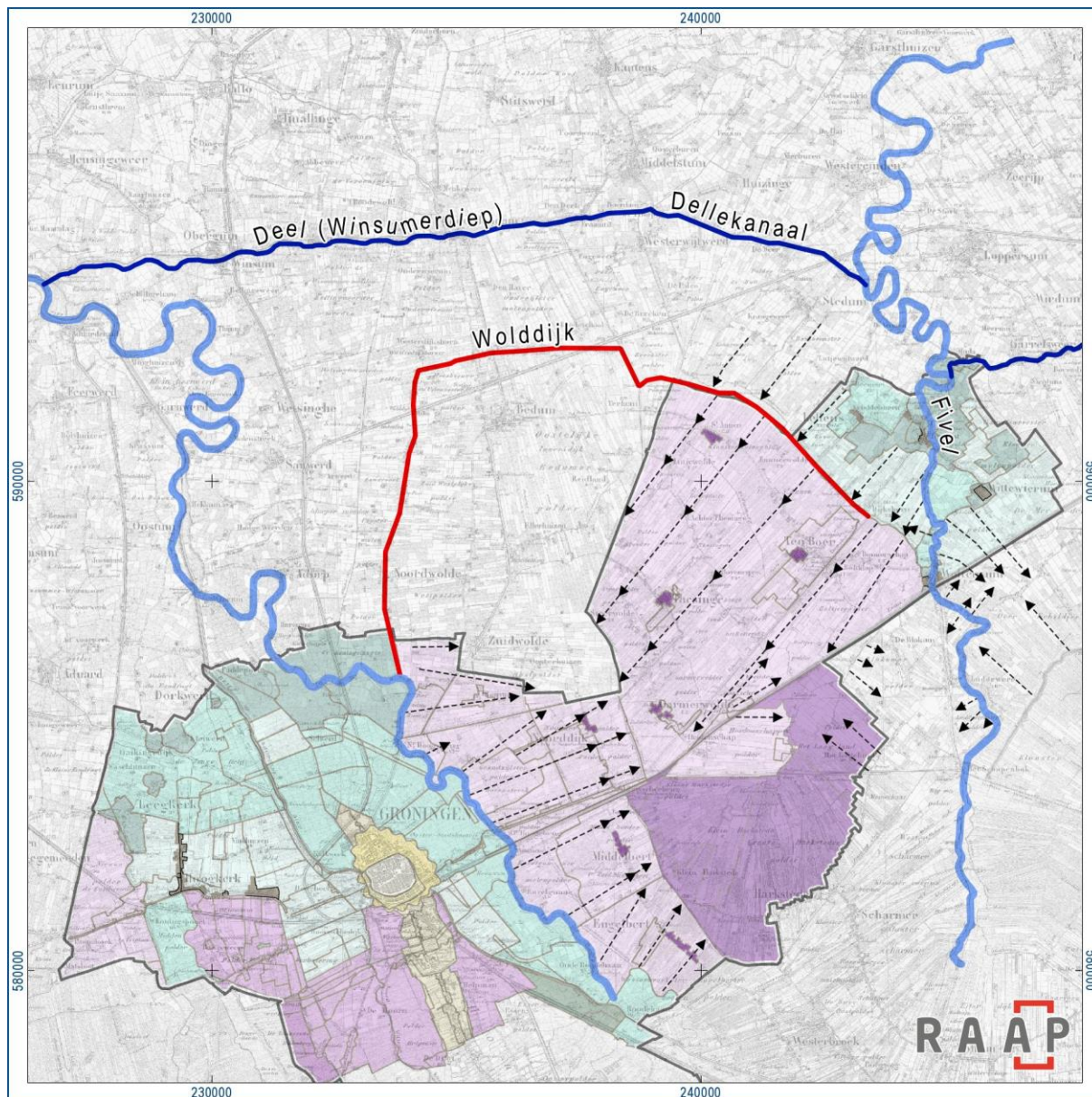
### 6.2.3 Afwatering in Ten Boer

Ten Boer valt binnen het centrale Woldgebied. Bij aanvang van de ontginningen in de 10e eeuw lag hier het overblijfsel van een meters dik veenpakket op een kleibodem. In de 10<sup>e</sup> tot 12<sup>e</sup> eeuw trokken ontginners vanaf de omringende kwelders dit gebied binnen. Natuurlijke waterlopen met hun kwelder- en oeverwallen speelden een belangrijke rol als basis voor de ontginningen.<sup>131</sup> In het westen vormde de Hunze de basis; in het oosten de Fivel en in het noorden de kwelderwallen van Menkeweer, Onderdendam en Westerwijtwerd. Door het graven van sloten, haaks op de natuurlijke waterlopen kon het ontgonnen land ontwaterd worden. Kloosterregisters uit de tijd van de vroege ontginning vermelden leveranties van rogge en koren, dat blijkbaar op de net ontgonnen veenakkers werd verbouwd. Als gevolg van de ontginning en ontwatering klonk het veen in en oxideerde het. Hierdoor drong zuur water uit de hoger gelegen onontgonnen veengebieden en brak water vanuit de hoger gelegen kwelders, de

<sup>131</sup> Ligtendag, 1995, 100

ontginning binnen. Door de maaiveldddaling kwam het ontgonnen veengebied geleidelijk in een kom te liggen, omgeven door de hoge randen van de kwelder en oeverwallen van de Hunze en Fivel.

Om de wateroverlast het hoofd te bieden begonnen de bewoners met het opwerpen van huiswierden. Het ontgonnen land bleef last houden van het toestromend water en rond 1200 werd de Wolddijk aangelegd: een lange ringdijk op de overgang van oever- en kwelderwal naar het veengebied.



Figuur 31. De ontginning van en waterhuishouding rondom de voormalige gemeente Ten Boer in de late middeleeuwen.

#### 6.2.4 Bedijking en bekading

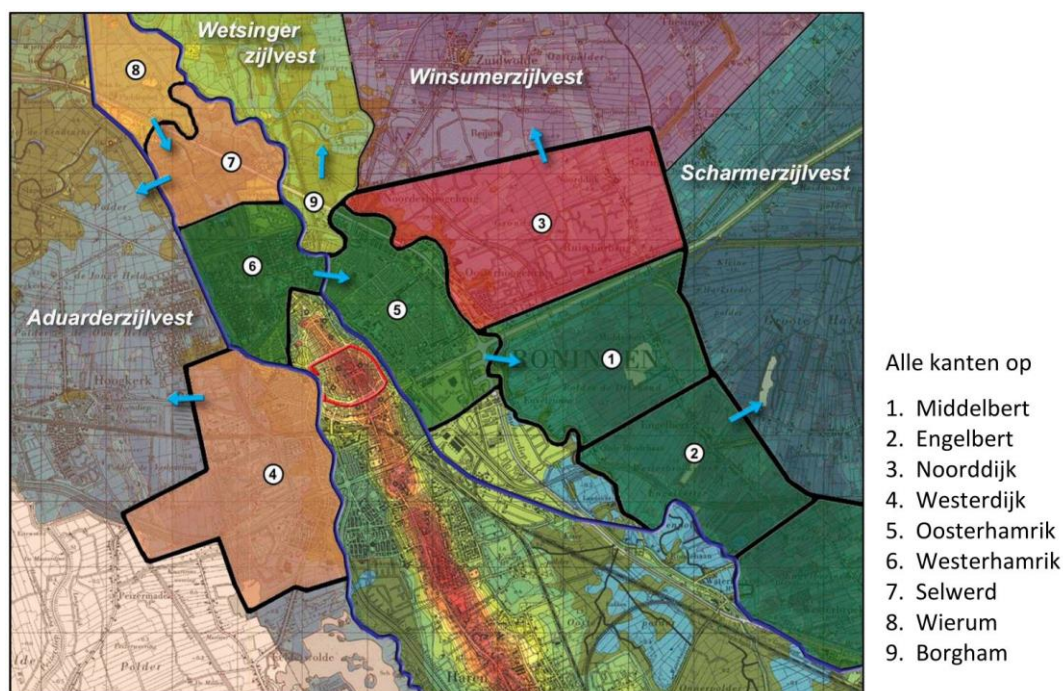
In het kader van de systematische slagenontginningen, zowel in het veen- als in het klei-op-veengebied, werden er zijkades of *sydewenden* aangelegd, om het water van de buren te weren. De Zuidwending in het westen en de Beijumer Zuidwending in het noordoosten zijn daarvan nog



voorbeelden.<sup>132</sup> Deze kaden maakten het ook mogelijk om verschillende waterstaatkundige eenheden in het leven te roepen, het begin van een polderindeling.<sup>133</sup>

Ook in de grootschalige ontginning van het reitland ten westen van de stad werd voorzien in compartimenterende dijkjes, en wel aan de Groningse zijde. Daar ligt deels de basis voor het Penningsdijkje<sup>134</sup> en noordelijk daarvan een tochtsloot met dijkje (oost-west-gedeelte van de Professor Uilkenweg). Het Penningsdijkje was de noordgrens van de stadstafel.<sup>135</sup> Twee takken van dit dijkje omsluiten samen met de Paddepoelsterweg een driehoekig galgeveld.<sup>136</sup>

Het Penningsdijkje heeft een bijzondere waterstaatkundige geschiedenis. In de vroege 15e eeuw lukte het vanwege de hoge waterstanden van Reitdiep en Selwerderdiepje niet goed om het gebied noordwestelijk van de stad af te wateren. In 1434 werd een akkoord bereikt om het gebied naar het oosten via het Damsterdiep te laten afwateren. Voorwaarde was wel dat het Westerstadshamrik en de omgeving van Selwerd waterstaatkundig van elkaar gescheiden werden, zodat er geen vreemd water uit Selwerd en Paddepoel het gebied zuidelijk van het dijkje konden instromen (figuur 32). Het dijkje kreeg de naam afsluitings- of pendingsdijk, hetgeen verbasterde tot Penningsdijk.<sup>137</sup> De gebieden Selwerd en Wierum waterden nu af op het Aduarderzijlvest in het westen.



Figuur 32. Reconstructie van de afwatering van de verschillende polders richting de zijlvesten in het midden van de 15e eeuw. Afgebeeld in Van den Broek, 2015, deel 8, 75.

<sup>132</sup> Schroor & Meijering, 2007, 31

<sup>133</sup> Schroor & Meijering, 2007, 30

<sup>134</sup> Deze dijk verdween bij de aanleg van de Zernike Campus. Tussen de campus en de Paddepoelsterweg is een klein stukje bewaard gebleven.

<sup>135</sup> Van den Broek, 2007, 279

<sup>136</sup> Van den Broek, 2007, 279

<sup>137</sup> Van den Broek, 2007, 279

Zoals eerder vermeld kregen ook de ontginningen van Engelbert, Middelbert en Noordijk te maken met de gevolgen van oxidatie en inklinking van het veen, die door de grootschalige ontginning in gang waren gezet. Rond 1350 lijkt het punt bereikt dat het maaiveld dusdanig was gedaald dat het overtollige water niet meer op de Hunze kon worden afgevoerd. Mogelijk werd om overstroming door het water van de Hunze te voorkomen op de rechter oever van de Hunze een dijk aangelegd.<sup>138</sup> Haaks op deze dijk werden drie zijdwendingen aangelegd die de waterstaatkundige scheiding tussen Noordijk, Middelbert en Engelbert gingen vormen. Van noord naar zuid de Wyrkeszuidwending (Timpweg, De Waard, Woldweg, Olgerweg en Woortmansdijk (buiten gemeente Groningen)). Aan de oostzijde van de ontginning werd de Borgwal aangelegd, die in het noorden aansloot op de Beijumerzuidwending. De precieze functie van de Borg is voornamelijk onduidelijk. In de situatie die rond 1370 was ontstaan waterden Middelbert en Engelbert af op zowel de Hunze in het (noord)westen, als het Scharmerzylvest in het noordoosten (figuur 32).<sup>139</sup>

## 6.2.5 Watergangen voor transport

### *Boterdiep en Nye graft*

Met de economische ontwikkeling van Groningen groeide ook de wens een betere ontsluiting over het water te krijgen. Een van de eerste zetten in die richting was de aanleg van het Boterdiep (of Kleislout, die vermoedelijk al in de tweede helft van de 14e eeuw werd gegraven als onderdeel van een vaarverbinding tussen Hunsingo en Groningen. Het doorsnijden van de verkaveling wijst op een aanleg na de verkaveling en een niet-primair waterstaatkundige functie.<sup>140</sup> Rond 1422 werd het Boterdiep verlengd naar het zuiden door een water dat aangeduid werd met 'Nye Graft'. Later zou de Nye Graft opgenomen in wisselend het Selwerderdiep<sup>141</sup> en Boterdiep.<sup>142</sup> Door de toenemende scheepvaart werd in 1611 het Boterdiep sterk verbeterd, zodat men makkelijker van Groningen naar Bedum kon varen.<sup>143</sup> Later die eeuw werden er jaagpaden langs het diep aangelegd.<sup>144</sup>

### *Schuitendiep en Selwerderdiep*

Als onderdeel van waterstaatkundige verbeteringen, werd een halve eeuw later het Schuitendiep en Selwerderdiep gegraven, als een afleiding van de Hunze (zie ook paragraaf 0). Het Schuitendiep lijkt mede aangelegd te zijn voor de turfvaart vanuit de nieuwe verveningsgebieden naar de stad.<sup>145</sup> De oude loop van de Hunze bleef in het zuidelijk deel bewaard als perceelscheidende sloot, en noordelijk van het Damsterdiep als diepje (later met Selwerderdiepje aangeduid).

Ten noorden van de binnenstad werd het Selwerderdiep gegraven die het Schuitendiep met de Hunze bij de Borgham verbond. Aanvankelijk fungeerde het Selwerderdiep als afwateringskanaal, later van 1470-1471 tot 1589 werd deze ook gebruikt als scheepvaartroute.<sup>146</sup> Aan het eind van deze periode

<sup>138</sup> Van den Broek, 2015, 3

<sup>139</sup> Van den Broek, 2015, 18

<sup>140</sup> Van den Broek, 2015a, 35

<sup>141</sup> De waterloop tussen de stad en de Borgham wordt in de meeste geraadpleegde bronnen Selwerderdiep genoemd. Op topografische kaarten uit de 20<sup>e</sup> eeuw staat dit water echter ook aangeduid met Selwerderdiepje. In dit rapport noemen we het noordelijk deel van de oude Hunzelooop 'Selwerderdiepje'; het deel tussen Noorderhoogbrug en de binnenstad 'Selwerderdiep'.

<sup>142</sup> Van den Broek veronderstelt op basis van historische bronnen en resultaten van archeologisch onderzoek dat de Nye Graft-Boterdiep-Kleislout en Selwerderdiep ter hoogte van de huidige straat Boterdiep twee gescheiden waterlopen zijn geweest. Omdat de historische bronnen niet expliciet zijn en resultaten van het archeologisch onderzoek een ander beeld laten zien, gaan wij er van uit dat alle benamingen duiden op dezelfde watergang die lag op de plaats van de huidige straat Boterdiep. (Van den Broek, 2015, 17)

<sup>143</sup> Schroor, 2009, 40

<sup>144</sup> Schroor, 2009, 41

<sup>145</sup> Van den Broek, 2007, 278; Schroor, 2009, 17

<sup>146</sup> Van den Broek, 2015, dl.9, 21

was het Selwerderdiep dusdanig verland dat besloten werd het Boterdiep vanaf Noorderhogebrug tot het Schuitendiep uit te graven om weer als scheepvaartverbinding te kunnen dienen.<sup>147</sup>

#### *Winschoterdiep*

Begin 17e eeuw kreeg het Winschoterdiep in verschillende fasen haar latere vorm. In de periode 1618-1628 werd als onderdeel van de vervening aldaar het gedeelte tussen Foxhol en Zuidbroek aangelegd. Dit water kreeg de naam Schuitendiep (niet te verwarren met het Schuitendiep in de stad Groningen). In de periode 1634-1636 werd dit water in westelijke richting verlengd tot het Schuitendiep (bij de Hunze) en in oostelijke richting tot Winschoten.<sup>148</sup> De als trekvaart ingerichte waterweg werd Winschoterdiep genoemd. Deze verbinding speelde een belangrijke rol in het vervoer van turf uit de verveningen. Na de voltooiing van het Van Starckenborghkanaal werd in het verlengde van het Van Starckenborghkanaal tussen het Eemskanaal en het Winschoterdiep bij Roode Haan een nieuw kanaal gegraven, het huidige Winschoterdiep. Het oude tracé dat hiermee werd afgesneden kreeg de naam Oude Winschoterdiep. Nadat de gemeente halverwege de 20e eeuw had besloten dat de stad een zeehaven moest blijven, werd in 1959 de Hunzehaven aan het Winschoterdiep aangelegd, in de jaren '60 gevolgd door de Deense Haven, Zweedse Haven en Finse Haven. Dit valt echter buiten het tijdsbestek van deze studie.

#### *Damsterdiep*

In 1424 werd het Damsterdiep aangelegd als rechte verbinding tussen de stad en de Delf, een waterweg naar de Eems bij Delfzijl. De aanleg was mogelijk gemaakt door de aanleg van het Schuitendiep en de afwaardering van de Hunze tussen Waterhuizen en Borgham (figuur 29). Een dam zorgde tot 1573 voor de scheiding van het water tussen Schuitendiep en Damsterdiep. De landbarrière kon door schepen via een overtoom worden gepasseerd.<sup>149</sup> Dat zorgde voor een ontsluiting van de stad richting de Eems. In 1650 eeuw werd het Damsterdiep door verdieping, verbreding en de aanleg van jaagpaden als trekvaart ingericht.<sup>150</sup>

#### *Hoendiep*

Het Hoendiep ontstond als Hoensloot, een gegraven verbinding die haaks op het oude afwateringspatroon stond. In de 16e eeuw werd de sloot verbeterd en kreeg het de naam Hoendiep. In de 17e eeuw werd het Groninger stelsel van trekvaarten verbonden met het Friese stelsel en daarmee tegelijkertijd West-Nederland.<sup>151</sup> Dit gebeurde door de aanleg van de trekvaart van Scheeftil, via Gaarkeuken naar Strobos, vanwaar men via Dokkum door kon varen naar Leeuwarden. Op de kop van het Hoendiep, bij de Apoort, lag het Leeuwarderveer, waar vanaf 1656 een veerverbinding op Dokkum werd onderhouden.<sup>152</sup>

#### *Noord-Willemskanaal*

Een commerciële partij zorgde in het midden van de 19e eeuw voor de aanleg van een kanaal tussen de Drentse Hoofdvaart bij Assen en de stad Groningen, dat in 1861 in gebruik werd genomen. Deze kreeg de naam Willemsvaart, genoemd naar koning Willem III (1817-1890). Het gedeelte naast de Drentse A ten zuiden van de stad Groningen werd Hoornsediëp genoemd.

---

<sup>147</sup> Van den Broek, 2015, dl.9, 33

<sup>148</sup> Ligtendag, 1995. 246-247

<sup>149</sup> Schroor, 2009, 17

<sup>150</sup> Ligtendag, 1995. 246

<sup>151</sup> Ligtendag, 1995. 246

<sup>152</sup> Van Westing, jaartal onbekend, 28



### *Eemskanaal*

Parallel aan het oude Damsterdiep werd tussen 1866 en 1876 het Eemskanaal aangelegd.<sup>153</sup> Het verbond de stad Groningen met Delfzijl. In 1963 werd het kanaal verbreed. Het diende vanaf de aanleg al zowel voor de scheepvaart als voor de afwatering, omdat door het afgraven van de veengebieden afwateringsproblemen waren ontstaan. Het Reitdiep kon al het water niet meer aan en werd tussen 1873 en 1876 afgesloten.<sup>154</sup>

### *Verbindingskanaal*

In het kader van de ontmanteling van de vesting door de Vestingwet van 1874 kon er een verbindingskanaal tussen de Willemsvaart (1861) en het Eemskanaal (1876) door de voormalige vestingwerken worden gegraven. Dat werd het Verbindingskanaal.<sup>155</sup>

### *Gorechtkanaal en Oosterhamrikkanaal*

De scheepvaart kwam in de vroege 20e eeuw in een stroomversnelling. Om die reden werden er aan de oostzijde van de stad nieuwe kanalen aangelegd. Het Gorechtkanaal (1919) en het Oosterhamrikkanaal (1924, bedoeld voor de aanvoer naar de gasfabriek, kregen uiteindelijk niet de rol die bedacht was, want vanaf 1927 werden plannen gemaakt voor een grotere boog om de stad, het Van Starckenborghkanaal.<sup>156</sup> Het Oosterhamrikkanaal bleef nadien bestaan en verbonden met het nieuwe kanaal, het Gorechtkanaal bleef slechts als serie vijvers bestaan.

### *Van Starckenborghkanaal*

Het laatste grote kanaal in de omgeving van Groningen is het Van Starckenborghkanaal, dat was bedoeld voor de scheepvaart tussen Lemmer en Groningen. Het kanaal werd als werkverschaffingsproject uitgevoerd en in 1938 geopend. In het noordwesten van de gemeente kruiste het nieuw kanaal het Reitdiep, ter hoogte van Noorderhogebrug het Boterdiep, vervolgens doorsneed het kanaal enkele meanders van de vroegere Hunze en sloot ten zuiden van Oosterhogebrug aan op het Eemskanaal.

### *Havens aan de westzijde van de stad*

Waar bevaarbare waterlopen een stad ontsluiten, ontstaan ook havens. Door de veranderingen in bevaarbaarheid en het aanleggen van nieuwe kanalen, maar ook door veranderingen in industrie en handel hebben de havenactiviteiten zich meermaals verplaatst. In de Late Middeleeuwen bevond de haven zich aan de westzijde van de stad, op de oevers van de A en het Menrediep (huidige Lage der A en Sledemenerstraat).<sup>157</sup> Na de verbinding van het Schuitendiep met het Reitdiep ontstond tussen de spilsluizen en het Reitdiep de Noorderhaven. Hier, buiten de omwalling, stonden in de tweede helft van de 16e eeuw twee kranen die de schepen van Reitdiep konden laden en lossen (figuur 33).<sup>158</sup>

---

<sup>153</sup> Bastmeijer & Overbeek, 2003

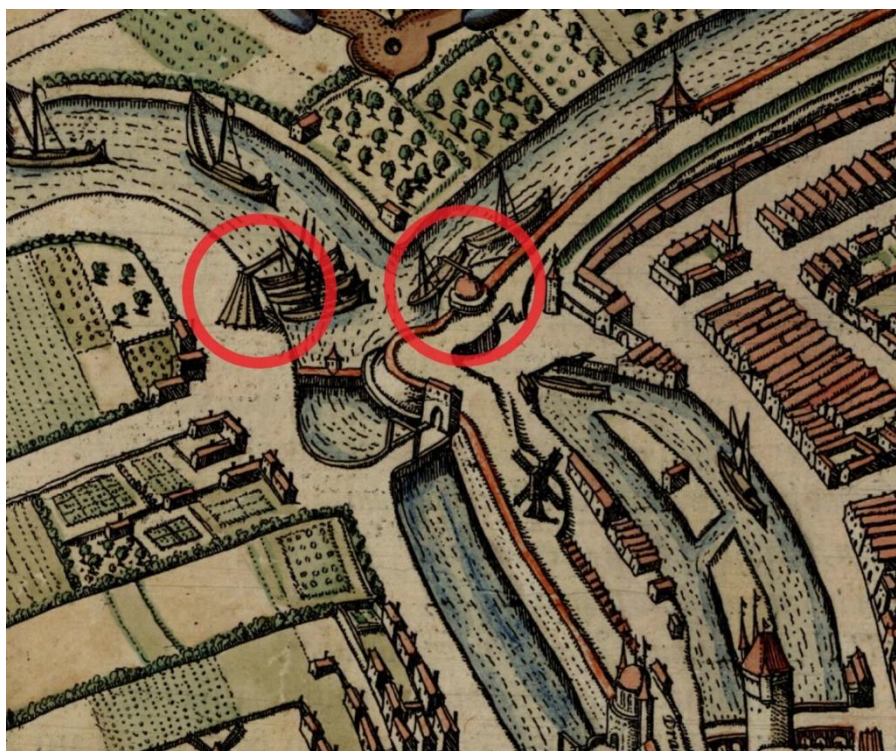
<sup>154</sup> Bastmeijer & Overbeek, 2003; Schroor, 2009, 47

<sup>155</sup> Schroor, 2009, 47

<sup>156</sup> Schroor, 2009, 57

<sup>157</sup> Van den Broek, 2015, 3

<sup>158</sup> Braun en Hogenberg, 1575.



*Figuur 33. De twee kranen in de noordwesthoek van de stad, volgens Braun en Hogenberg, 1575.*

Waar het Hoendiep (als Hoensloot gegraven voor 1360) bij de stad kwam lag de Westerhaven (huidige Aweg). Op de stadsplattegronden van Jacob van Deventer (1565) en Braun en Hogenberg (1575) ontbreekt een duidelijke aanwijzing voor een haven, maar is wel een voorstad met afgebeeld. Op de plaats van deze voorstad moet in de tweede helft van de 16e eeuw een groot bastion zijn opgeworpen, net buiten de toenmalige Buiten-Apoort. Dit bastion werd rond 1620 geslecht en langs het teruggebrachte Hoendiep werd een haven ingericht.

De opheffing van de Vestingwet in 1874 heeft grote invloed gehad op de havens in Groningen. Doordat de vestingwallen en -grachten hun functie verloren, konden deze worden ingericht als haven voor de steeds groter wordende (stoom)schepen. De Westerhaven lijkt al voor de opheffing te zijn aangelegd en moet omstreeks 1865 gereed zijn gekomen. Deze haven was ingericht voor stoom- en beurtschepen, waaronder aardappel- en turfschepen. Aan de noordzijde van de haven stonden pakhuizen; de zuidzijde werd bebouwd met schipperswoningen en cafés.<sup>159</sup> Rond 1960 werden zowel delen van het Hoendiep als de Westerhaven gedempt.

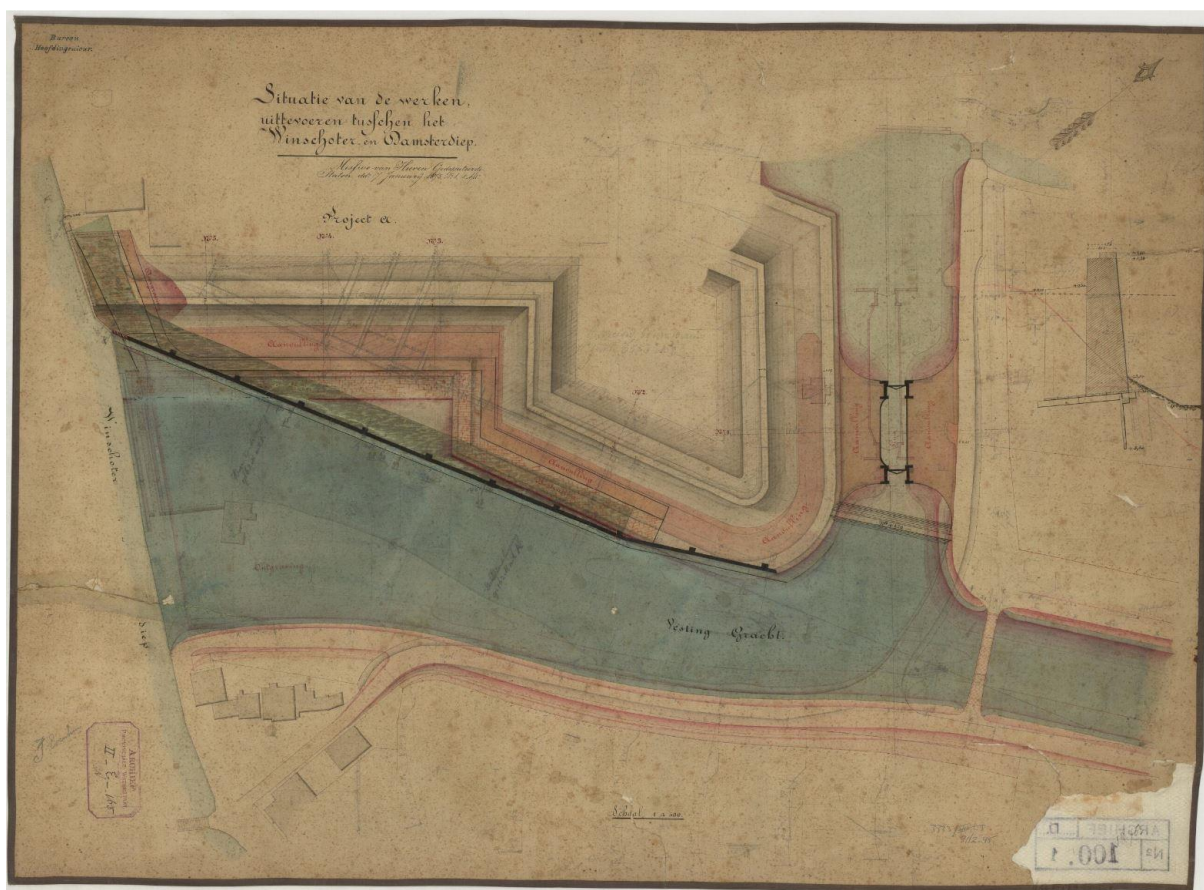
#### *Havens aan de oostzijde van de stad*

Het Schuitendiep werd eind 14e eeuw vermoedelijk (mede) aangelegd voor het vervoer van turf. Binnen de stad ontstond langs dit water een turfhaven, die tot in de 20e eeuw heeft gefunctioneerd.<sup>160</sup> Na de aanleg van het Damsterdiep in het eerste kwart van de 15e eeuw en de uitdieping ervan rond 1600 werd dit de belangrijkste verbinding richting de oostelijke Ommelanden. Op de plek waar het Damsterdiep op het Schuitendiep uitkwam lag in de 15e eeuw een overtoom, die in de 16e eeuw zou

<sup>159</sup> Kortekaas, 1999, 4

<sup>160</sup> Van den Broek, 2015, deel 7, 38

worden vervangen door een sluis. In de 19e eeuw was een van de zuidoostelijke vestinggrachten ingericht als Drekhaven (nabij huidige Veemarktstraat, vanwaar stadsafval naar de veenkoloniën werd vervoerd. Na de opening van het Eemskanaal in 1876 verplaatsten de havenactiviteiten in het oosten van de stad zich naar de Oosterhaven. Door het vervallen van de Vestingwet in 1874 kon op de plaats van de voormalige stadsgracht deze haven worden ingericht, die in 1878 werd geopend.



*Figuur 34. Kaart uit 1875 van de Damstersingel met sluis en de Oosterhaven gemaakt i.v.m. de aanleg van de Oosterhaven.*

Rond de havens ontstond infrastructuur voor de overslag en opslag van goederen en de verwerking van grondstoffen, bestaande uit o.a. pakhuizen, ververijen en industriemolens. Langs de (voormalige) havens zijn vooral de kades en (graan)pakhuizen behouden gebleven, veelal verbouwd tot appartementencomplex.



## 6.2.6 Industrie en nijverheid<sup>161</sup>

### Pannen- en steenbakkerijen

In grote delen van de provincie Groningen kwam steenfabricage voor. De ruimtelijke spreiding hing vooral samen met het voorkomen van lichte kleigronden en de aanwezigheid van bevaarbaar water. Binnen de gemeente Groningen concentreerde de kleiwinning (tichelen) zich in het noorden, in het gebied van de Koningslaagte. Uit welke periode deze afticheling dateert is onbekend. In de nabijheid, aan Selwerderdiepje, zijn in het verleden resten van laat-middeleeuwse steenovens opgegraven, zoals bij het erf Klein Klooster en ten noorden van 't Hemelrijk.<sup>162</sup> Voorts zijn er resten van steenovens aangetroffen bij de Ulgersmaweg en langs het Reitdiep ten zuiden van de spoorbrug. Door latere stedelijke ontwikkeling zijn afgetichelde percelen, indien deze aanwezig waren, niet meer herkenbaar, ook niet op het AHN.

De grootschalige steenfabricage rond Ten Boer kwam pas in latere periode op gang. Aan het Damsterdiep verschenen aan het eind van de 19<sup>e</sup> eeuw steenfabrieken in Winneweer en Ten Post. Klei werd waarschijnlijk gewonnen in de directe omgeving, getuige de vele percelen met een relatief laag maaiveld.

## 6.2.7 Oorlog en defensie<sup>163</sup>

### Tweede Wereldoorlog

Rondom de stad zijn (vaak nog zeer vaag) relictten van loopgraven en tankgrachten te vinden in het maaiveldreliëf. De loopgraven en tankgrachten werden vanaf september 1944 aangelegd onder leiding van Organisation 'Todt' als onderdeel van de 'Frieslandriegel'. Rondom vrijwel de gehele stad lagen loopgraven; de tankgrachten waren vooral bij de westelijk en zuidelijke toegangswegen aangelegd. Langs deze wegen waren ook verschillende betonnen obstakels geplaatst. Op enkele plaatsen zijn nog fragmenten van loopgraven in het reliëf te zien, onder andere nabij de Selwerderhof, de Driebondsweg, Euvelgunnerweg, Vestdijklaan en Johan van Zwedenlaan. Aan de Duinkerkenstraat, op een terrein met grondopslag is het laatst, nog herkenbare stuk tankgracht aanwezig. Tussen de vloeivelden ten westen van de stad zijn drie bakstenen bunkers aanwezig.

## 6.2.8 Bestuur

Bestuurlijke eenheden en grenzen zijn onlosmakelijk verbonden met de landschapontwikkeling. Tijdens de ontginningen in de Late Middeleeuwen werden de nog vage vroegmiddeleeuwse grenzen verscherp. Veel van deze grenzen kwamen te liggen aan de randen van ontginningseenheden en werden gevormd door dijken, kaden of belangrijke waterlopen.

De bestuurlijke geschiedenis van de gemeente Groningen is zeer complex. In zijn dissertatie heeft Van den Broek de oorsprong, ligging en geschiedenis van veel bestuurlijke eenheden weten te duiden, maar

---

<sup>161</sup> De hier genoemde elementen zijn geïventariseerd als onderdeel van een oppervlaktereliëfstudie. Omdat de hierbij geïventariseerde elementen beter thuishoren in de categorie 'Industrie en nijverheid' zijn deze hieronder beschreven. Buiten deze nog in het reliëf waarneembare elementen zijn er dus geen andere elementen uit deze categorie geïventariseerd.

<sup>162</sup> Archis3, Complexen.

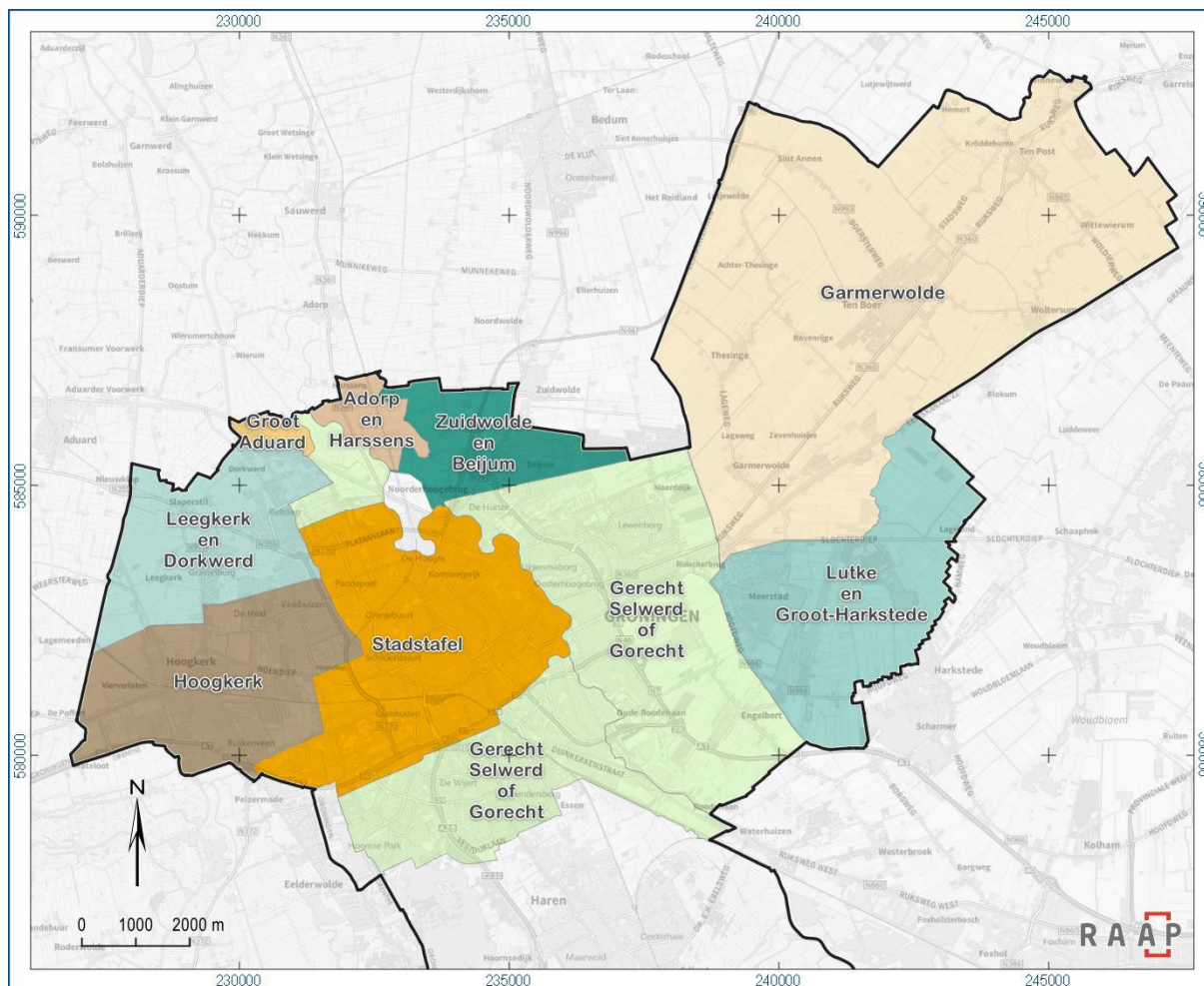
<sup>163</sup> De hier genoemde elementen zijn geïventariseerd als onderdeel van een oppervlaktereliëfstudie. Omdat de hierbij geïventariseerde elementen beter thuishoren in de categorie 'Oorlog en defensie' zijn deze hieronder beschreven. Buiten deze nog in het reliëf waarneembare elementen zijn er dus geen andere elementen uit deze categorie geïventariseerd.

veel blijft ook onzeker. De grenzen van de wereldlijke en kerkelijke machten vertonen een grote overeenkomst, maar wijken door specifieke historische gebeurtenissen ook plaatselijk af.

### **Rechtsgebieden of rechtstoelen**

Rechtsgebieden in Groningen werden ook wel aangeduid met de term rechtstoelen. Tot de Franse tijd was dit de aanduiding voor zowel de rechtsprekende colleges als de ambtsgebieden. Eén van de oudste bestuurlijke eenheden van de gemeente was het Gorecht. Dit was een rechtsgebied rond de stad Groningen (Voormalige rechtstoelen in de huidige gemeente Groningen). Later werd het ook wel aangeduid met de naam Gerecht van Selwerd. Een voorganger van het Gorecht vinden we terug in een schenking die koning Hendrik III op 21 mei 1040 deed. Deze Duitse koning schonk toen 'predium...in villa Cruoninga' aan de kerk van Utrecht. Het betrof het noordelijkste dorp van het graafschap Drenthe en moet van grote omvang zijn geweest. Aan het gebied waren ook speciale rechten en plichten verbonden, waardoor de eigenaar ervan gold als vertegenwoordiger van de koning zelf. De ligging van dit gebied moet ongeveer gelijk zijn geweest aan het laatmiddeleeuwse Gorecht. Binnen het Gorecht zou de nederzetting Groningen een eigen rechtsgebied gaan vormen, ook wel aangeduid als de Stadstafel. De stad behield haar invloed op het Gorecht door het aanstellen van rechters. Het Gorecht bestond uit vier gebieden, waarvan de betekenis en oorsprong onduidelijk is: Selwerd (ten noorden van de Penningsdijk. Wold (ten oosten van de Hunze. Go (globaal ten zuiden van de A7) en de Stadstafel (tussen Reitdiep en Hunze). Binnen het Gorecht lagen totaal 13 kerspelen en buurschappen, waarvan Engelbert, Haren, Helpen, Middelbert en Noorddijk geheel of gedeeltelijk binnen de huidige gemeente lagen.





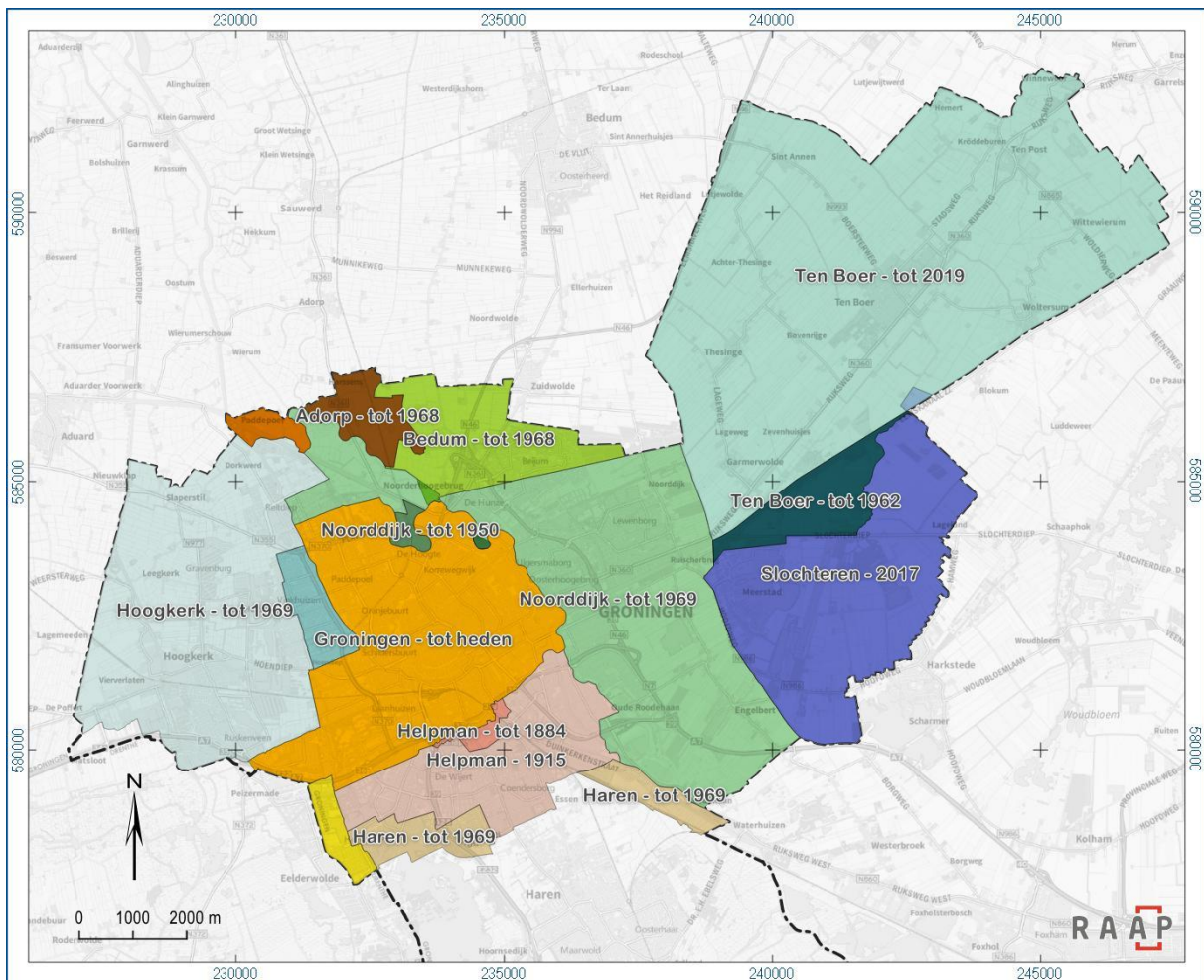
Figuur 35. Voormalige rechtstoelen in de huidige gemeente Groningen.

Buiten het Gorecht maar binnen de huidige gemeentegrenzen lagen gedeelten van die landschappen Westerkwartier, Hunsingo en Fivelingo. Binnen het landschap Westerkwartier lag onderdistrict Middag binnen de huidige gemeentegrens. Hierbinnen lagen de kerspelen Groot Aduard, Leegkerk en Dorkwerd, en Hoogkerk. Van het landschap Hunsingo, lagen de onderdistricten Ubbega en Innersdijk binnen de gemeente. Binnen deze onderdistricten vielen respectievelijk de kerspelen Adorp en Harssens en Zuidwolde en Beijum. Van het landschap Fivelingo vielen binnen de huidige gemeente de onderdistricten Vierendeel en Duurswold. Hierbinnen lagen respectievelijk de kerspelen Garmerwolde en Lutke en Groot-Harkstede.

**Gemeenten**

Enkele decennia na de Franse tijd, in 1848, werd in Nederland de Gemeentewet ingevoerd die de uiteenlopende vormen van lokaal bestuur die voor de Franse tijd aanwezig waren, moest vervangen door de gemeenten. De indeling van de gemeenten was grotendeels gebaseerd op de al bestaand lokale bestuurlijke gebieden en rechtsgebieden. De rechtstoelen zoals deze tot aan in 1803 aanwezig waren komen dan ook grotendeels overeen met de gemeentegrenzen uit het midden van de 19e eeuw. In de 20e eeuw zijn om uiteenlopende redenen de grondgebieden van gemeenten gewijzigd (Voormalige gemeenten binnen de huidige gemeente Groningen, met jaar van toevoeging aan de

huidige gemeente). In 1884 ging de Helpmanlinie over van Haren naar Groningen. In 1915 werd nog een groot deel van de gemeente Haren bij Groningen gevoegd. In 1912 werd een deel van het huidige Vinkhuizen dat binnen de gemeente Hoogkerk bij Groningen gevoegd. In 1950 volgde delen van de gemeente Noorddijk, die door de aanleg Van Starckenborghkanaal waren 'afgesneden'. Aan de oostzijde van de stad werd in 1962 Ten Boer ten zuiden van het Eemsknaal bij de gemeente Slochteren gevoegd. In 1968/69 kwamen (delen van) de gemeenten Bedum, Adorp, Helpman, Hoogkerk en Noorddijk binnen de huidige gemeente te liggen, waardoor grootschalige stedelijke ontwikkeling mogelijk werd. De meest recente toevoeging betrof een groot deel van de gemeente Slochteren. In 2017 werd het gebied tussen Harkstede en Eemskanaal toegevoegd. Op 1 januari 2019 werd de gemeente Ten Boer aan de gemeente Groningen toegevoegd.



Figuur 36. Voormalige gemeenten binnen de huidige gemeente Groningen, met jaar van toevoeging aan de huidige gemeente.

## 6.3 Waardering

De resultaten van de waardering van landschapselementen zijn opgenomen in de tabellen die deel uitmaken van het GIS. Hieronder volgen de belangrijkste bevindingen.

### Hoog

Hoog gewaardeerd zijn vooral de structuren die al vóór 1832 aanwezig waren en nog (redelijk) gaaf behouden zijn, zoals de infrastructuur in de binnenstad, de restanten van de 17 en 18<sup>e</sup> eeuwse vestingwerken, de middeleeuwse waterlopen en kades en veel historische bruglocaties.

Buiten de binnenstad valt de gaafheid van de elementen ten noorden van Selwerd op. Veel waterlopen, kades, verhoogde huisplaatsen en bruglocaties hebben een hoge waardering gekregen. Ten oosten van de binnenstad scoort een deel van de landschappelijke hoofdstructuur hoog, mede door de hoge ouderdom. Het gaat hier om restanten van de Hunze, het Damsterdiep en delen van de linten van Noorddijk en Middelbert. Rondom Meerstad scoren vooral de waterlopen en kades hoog.

Ten zuiden van de binnenstad hebben grote delen van de spoorlijn een hoge waardering gekregen vanwege hun gaafheid en redelijke ouderdom. Ook restanten van de Helperlinie scoren hoog.

Binnen het landelijk gebied rondom Hoogkerk en Leegkerk scoren veel wegen, kades, waterlopen en verhoogde huisplaatsen hoog vanwege hun ouderdom en gaafheid.

In het noordoosten van de gemeente rond Ten Boer scoren vooral de locaties van poldermolens hoog, evenals de waterlopen en de wegenstructuur binnen de dorpen

### Middelhoog

Middelhoog gewaardeerd zijn veel historische wegen, waterlopen, dijken/kades en historische brug-of sluislocaties. Voor een deel kennen deze een hoge ouderdom, maar hebben door wijzigingen in het profiel en het materiaalgebruik (asfalt) een middelhoge waardering gekregen. Dit geldt vooral voor de oude wegen en waterlopen in het buitengebied. Een groot aantal jongere elementen die nog wel gaaf zijn vallen ook binnen deze scorecategorie.

### Middelmatig

In deze categorie vallen oude wegen waarvan het profiel of het materiaal sterk gewijzigd is. Door opname in stedenbouwkundige ontwikkelingen hebben ze een deel van hun historische kenmerken verloren; bijvoorbeeld door verbreding, aanplant of verharding. Voorbeelden hiervan zijn het Boterdiep, Damsterdiep en Aweg (verbreed na demping, de Hoogeweg naar Dorkwerd (verstedelijkt, de Edelsteenlaan in Vinkhuizen (voormalige Leegeweg, nu verbreed en geasfalteerd). Ook veel jongere wegen (tussen 1832 en 1950) scoren middelmatig, mede door hun geringe ouderdom. Dit geldt ook voor veel kanalen en hun kades, zoals grote delen van het Van Starckenborghkanaal en het Noord-Willemskanaal. Enkele verhoogde huisplaatsen scoren ook middelmatig, veelal doordat ze doorsneden zijn door jongere infrastructuur. Uit de categorie bestuur vallen de gemeentegrenzen (die relatief jong zijn) in deze waarderingscategorie.

### Laag

Doordat vooral elementen met een cultuurhistorisch belang zijn geïnventariseerd scoren weinig elementen laag. Enkele waterpartijen bij Hoogkerk scoren laag doordat ze onherkenbaar zijn.

## Deel III Bouwkunst en stedenbouw

# 7 Historische bouwkunst

## 7.1 Inleiding

Onder de historische bouwkunst wordt het beschermde en onbeschermde 'bovengrondse' gebouwde erfgoed verstaan: gebouwen (objecten, complexen en ensembles), maar ook historisch straatmeubilair, grenspalen, herinneringsmonumenten, monumentale kunst in de openbare ruimte (dat wil zeggen: wandkunst, nagelvast verbonden met architectuur. etc. Voor het onderdeel (historisch-)bouwkundige waarden zijn zowel beschermde als onbeschermde objecten en ensembles geïventariseerd, gewaardeerd en geselecteerd. De onderlinge samenhang, de ruimtelijke context en de historische gebiedskarakteristiek, speerpunten in het ruimtelijk erfgoedbeleid, kunnen zo optimaal worden vergeleken en gewogen. Ook alle rijksmonumenten en de gemeentelijke monumenten van de gemeente Groningen zijn in de inventarisatie opgenomen.

De inventarisatie en de selectie zijn er op gericht een zo compleet mogelijk beeld te verkrijgen van het waardevolle bouwkundige erfgoed, gerelateerd aan voor Groningen kenmerkende thema's, gebieden en ensembles.

## 7.2 Bestaande inventarisaties

### Beschermde monumenten

In de inventarisatie is in eerste instantie het volledige bestand van beschermde rijks- en gemeentelijke monumenten opgenomen. Het gaat daarbij om ruim 1300 items, die op basis van de bestaande cultuurhistorische waardenkaart zijn gekarteerd. Daarnaast zijn circa 200 objecten met de kwalificatie gemeentelijk monument licht in de kaart verwerkt. Van al deze objecten zijn alleen het objectnummer, de omschrijving (adres en naam) en de status in de tabel achter de kaart verwerkt.

### Beeldbepalende panden/gebouwen

Op basis van de bestaande cultuurhistorische waardenkaart en een actuele werkljst zijn ruim 2800 beeldbepalende objecten in de oude gemeente Groningen en 31 beeldbepalende objecten in het buitengebied van de voormalige gemeente Ten Boer opnieuw geïventariseerd en gewaardeerd. In de achter de CWK liggende tabel is voor deze objecten een groot aantal informatievelen ingevuld.

In de gemeente Groningen geldt voor deze objecten de volgende definitie: Beeldbepalende panden bepalen mede het aanzicht van stad of dorp of zijn onderdeel van een structuur die belangrijk is voor het karakter van het dorp/stad of landschap. Beeldbepalende panden zijn van belang voor de stedenbouwkundige of landschappelijke samenhang.

### Karakteristieke gebouwen

Op basis van de bestaande cultuurhistorische waardenkaart en een actuele werkljst zijn ruim 85 karakteristieke objecten in de oude gemeente Groningen en 127 karakteristieke objecten in de voormalige gemeente Ten Boer opnieuw geïventariseerd en gewaardeerd. In de achter de CWK liggende tabel is ook voor deze objecten een groot aantal informatievelen ingevuld.

In de gemeente Groningen geldt voor deze objecten de volgende definitie: Karakteristieke gebouwen zijn karakteristiek voor de stad, het dorp of het landschap en bepalen mede de identiteit of aanzicht van het



gebied. Deze gebouwen zijn belangrijk vanwege bijvoorbeeld de (oorspronkelijke) functie binnen het gebied, de ouderdom, de bouwstijl en/of de opvallende ligging.

### **Cultuurhistorische objecten**

Een laatste categorie reeds door de gemeente Groningen gesignaleerde objecten op de cultuurhistorische waardenkaart wordt aangeduid met de term: COB: cultuurhistorisch object. Circa 200 objecten, in het bijzonder gesitueerd in de binnenstad, met deze aanduiding zijn opnieuw geïnterviewd en gekarteerd en in de achterliggende tabel van informatie voorzien.

### **Nieuwe inventarisaties**

Tenslotte bestaat de inventarisatie uit circa 4000 nieuw aan de bestaande collectie toegevoegde objecten.

## **7.3 Bronnen en methode**

De inventarisatie is opgesplitst in een bureauonderzoeksfase en een "veldwerkfase". In de bureauonderzoeksfase is kennis genomen van alle bestaande inventarisatielijsten, de informatie in de cultuurhistorische waardenkaart, redengevende beschrijvingen van de rijksmonumenten en de gemeentelijke monumenten, verschillende objectgerichte overzichten zoals lijsten met oorlogsmonumenten, industrieel erfgoed, kunst in de openbare ruimte, wederopbouwobjecten en ensembles en de inventarisaties in de voormalige gemeente Ten Boer. Tevens is relevante literatuur bestudeerd (zie literatuurlijst, alsmede de vele gebieds- en wijkanalyses, die doorgenomen zijn op hierin vermelde en gewaardeerde waardevolle objecten en ensembles.

Het bureauonderzoekdeel omvat ook het raadplegen van via internet ontsloten collecties en informatiebronnen, zoals verschillende beeldbanken, Delpher (historische kranten, de zoeklijsten voor de bouwvergunningen van de gemeente Groningen (Groninger Archieven, de BAG-viewer en de vele via internet beschikbare databases met overzichten van specifieke erfgoedcategorieën en objecttypen (wederopbouw, oorlogsmonumenten, beelden in de openbare ruimte, kerken, hijskranen, molens, begraafplaatsen, etc.). Voor de exacte of meest aannemelijke datering is gebruik gemaakt van de informatie in de bestaande waardenkaart (de korte omschrijvingen of achterliggende documenten, zoals bouwhistorische verkenningen), de zoeklijsten voor de bouwvergunningen van de gemeente Groningen (online) of de bagviewer.

Naast het bureauonderzoek is de gehele gemeente via een combinatie van een straatgewijze schouw via Obliq of Google Maps (streetview) geïnterviewd, waar nodig aangevuld met een veldwerkcheck. Op deze wijze zijn alle objecten in hun context bekeken en is informatie over de fysieke verschijningsvorm verzameld. Dit betekent dus dat de objecten en ensembles op basis van hun exterieur zijn geselecteerd en opgenomen in de cultuurhistorische waardenkaart. Daar waar informatie over interieur- en bouwhistorische waarden voorhanden was via verslagen van bouwhistorische verkenningen, kan ook deze doorslaggevend zijn geweest voor opname in de inventarisatie.

### **Wanneer opgenomen in de inventarisatie?**

Naast de rijks- en gemeentelijke monumenten zijn in ieder geval alle eerder door de gemeente Groningen of in de voormalige gemeente Ten Boer geïnterviewde objecten in de actuele inventarisatie opgenomen, uitgezonderd een klein aantal objecten, dat inmiddels niet meer blijkt te bestaan of dusdanig is gewijzigd, dat de ondergrens in de waardering niet meer wordt gehaald.

De geïnterpreteerde objecten en complexen hebben gemeen, dat ze alle een positieve of hoge cultuurhistorische en/of ruimtelijke waarde bezitten binnen de (steden)bouwkundige geschiedenis van de gemeente Groningen en de in deze gemeente aanwezige karakteristieke / waardevolle gebieden. Ze zijn in eerste instantie geselecteerd aan de hand van algemeen gangbare architectuurhistorische, cultuurhistorische en historisch-ruimtelijke (ensemble) waarderingscriteria, zoals herkenbaarheid (ten aanzien van de oorspronkelijke functie, een redelijke mate van gaafheid, authenticiteit en/of zeldzaamheidswaarde, zichtbaarheid (beeldbepalend) en ensemblewaarde. De uit deze eerste schifting geselecteerde objecten zijn uiteindelijk ten behoeve van de cultuurhistorische waardenkaart opnieuw gewaardeerd (zie 7.3).

Zoals eerder vermeld is de bestaande selectie, zoals opgenomen in de bestaande cultuurhistorische waardenkaart, uitgebreid met een groot aantal niet eerder geïnterpreteerde objecten en ensembles, in het bijzonder uit het tijdperk van het interbellum (1918-1940) en de naoorlogse periode (tot 1975). Minimaal dient de score van de basiserfgoedwaarde aanwezig te zijn voor opname in de inventarisatie. Zoals aangegeven in de opdracht is de wijk Beijum niet in de inventarisatie betrokken, uitgezonderd hier aanwezige objecten uit de prestedelijke fase.

#### **De GIS-tabel**

De via bovenstaande methodiek geïnterpreteerde en geselecteerde historische bouwkunst is samengebracht in een uitgebreide GIS-tabel met een aantal variabelen. Deze GIS-tabel is gekoppeld aan de cultuurhistorische waardenkaart. De variabelen zijn:

- Objectnummer
- Omschrijving (adres + naam / aanduiding)
- Status
- Kern
- Ensemble
- Straat
- Huisnummer
- Adresinformatie
- Categorie
- Subcategorie
- Objecttype
- Subtype
- Bijzonderheden / aanbouwen / bijgebouwen / hekwerken
- Functie oorspronkelijk
- Functie huidig
- Datum exact
- Datum bouwtijd

- Datum periode
- Oudere kern
- Architect-ontwerper
- Bouwstijl
- Bouwhistorische verwachtingswaarde
- Waarde cultuurhistorische waardenkaart
- Criterium 1 t/m criterium 6
- Opmerking / toelichting bij waardering
- Belangrijkste informatiebron
- Enkele velden in de tabel nader toegelicht

### **Toelichting op de variabelen**

#### *Objectnummer*

Hier wordt de door de gemeente Groningen gehanteerde objectnummering gevolgd. De objectnummers van eerder geïnventariseerde items zijn overgenomen. De nieuwe inventarisaties zijn van een nieuwe nummering voorzien, te nummeren vanaf 150.000.

#### *Omschrijving*

De omschrijving omvat het hoofdadres en een korte aanduiding. Dat kan de naam zijn van het object of een zeer beknopte duiding van het bouwtype. Voor de rijks- en gemeentelijke monumenten is de omschrijving één op één overgenomen van de bestaande omschrijvingen. Bij de overige objecten is een nieuwe omschrijving gemaakt.

#### *Status*

Bevat informatie over de huidige status van bescherming (rijksmonument, gemeentelijk monument, gemeentelijk monument light en aanduidingen beeldbepalend pand (BBP, karakteristiek object, cultuurhistorisch object (COB)). Wanneer er geen status is wordt volstaan met 'geen'.

#### *Kern*

Betreft de naam van stad of dorp, zoals dat ook vermeld is in het officiële adres.

#### *Ensemble*

De naam van het ensemble, waarvan het object deel uitmaakt.

#### *Straat en huisnummer*

Actuele adres op basis van de vermelding in de online bagviewer. Voor objecten en complexen met adressen in verschillende straten zijn extra velden beschikbaar. Het vierde adresveld (adresinfo) kan informatie bevatten over nog meer tot het item behorende adressen.

#### *Adresinfo*

Bevat de straatnamen en huisnummers van complexen die meer dan drie straten omvatten. Ook kan in dit veld worden vermeld of het betreffende object wellicht een extra objectnummer heeft, dat nu, door nieuwe inzichten (bijvoorbeeld vanwege samenvoegen van gelijksoortige objecten) komt te vervallen.

### *Categorie*

In de inventarisatie wordt een aantal erfgoedcategorieën en thema's onderscheiden. Binnen de erfgoedcategorieën bestaan verschillende subcategorieën en bouwtypen, als verfijning van het hoofdthema. Deze "bouwtypen" zijn in een aparte kolom van de bijbehorende tabel vermeld. In het thema "agrarisch cultuurlandschap" wordt bijvoorbeeld onderscheid gemaakt in de gebouwtypen "boerderij" en "schuur", waarna een verdere verfijning plaats vindt naar type (Oldambtsterboerderij).

De erfgoedcategorieën zijn:

- Agrarisch cultuurlandschap
- Bestuur en rechtspraak
- Gezondheidszorg
- Handel en bankwezen
- Herdenken
- Industrie, nijverheid en ambacht
- Infrastructuur
- Kunst en cultuur
- Maatschappelijk
- Nutsvoorziening
- Onderwijs
- Oorlog en defensie
- Religie
- Sport en recreatie
- Straatmeubilair
- Waterbeheer
- Wooncultuur

### *Bijzonderheden*

Het veld 'bijzonderheden' is bestemd voor informatie over aan- of achterbouwen, bijgebouwen, tuinen en hekwerken, indien relevant genoeg om te vermelden. Ook is hier ruimte voor vermelding van bijzondere gevelelementen of ornamentiek en summiere historische achtergronden. Bij de boerderijen vindt men in dit veld informatie over het erf en de bijgebouwen.

### *Functie oorspronkelijk*

In dit veld wordt uitgegaan van de meest relevante en nu nog goed herkenbare historische functie, op basis van veldwerk of bureauonderzoek. Een in het verleden tot winkelwoonhuis verbouwd woonhuis wordt zo, uitgaande van de nog aanwezige (historische) winkelpui als een winkelwoonhuis geduid.

*Functie huidig*

Vermelding van de tegenwoordige functie van het object, voor zover bekend en zichtbaar vanaf de openbare weg.

*Datum exact*

De exacte datering (oorspronkelijk bouwjaar) wordt hier alleen ingevuld als deze op basis van een duidelijke en plausibele vermelding in geraadpleegde bronnen of via opschriften/gevelstenen bekend is. Die bronnen kunnen zijn: literatuur, eerdere inventarisatielijsten, gebiedsanalyses, bouwhistorische verkenningen, de bouwdoossierinformatie van de gemeente Groningen of, wanneer deze heel plausibel lijkt, het in de bagviewer vermelde jaar van ontstaan. Voor circa 100 objecten zijn de bouwdoSSIERS ook fysiek bekeken en is informatie daaruit overgebracht in de tabel.

*Datum bouwtijd*

In dit veld kan, wanneer bekend, de volledige periode van de bouw worden vermeld, bijvoorbeeld 1960-1962. Ook kan het veld worden gebruikt wanneer het object in zijn huidige verschijningsvorm het resultaat is van twee of meer ingrijpende transformaties. Een voorbeeld zijn de omstreeks 1920-1930 met een volledige verdieping verhoogde laat 19<sup>e</sup>-eeuwse arbeiderswoningen, die oorspronkelijk één bouwlaag met kap bezaten. In dit geval kan de vermelding in het veld zijn: 1893-1930.

*Datum periode*

Dit veld bevat een vermelding van het tijdvak, waarin het object in zijn oorspronkelijke vorm is ontstaan. Hiertoe wordt een vaste tijdvakindeling aangehouden, zodat via deze informatie interessante kaartbeelden kunnen worden getoond. De tijdvakindeling is als volgt: 1200-1600, 1600-1700, 1700-1800, 1800-1850, 1850-1875, 1875-1900, 1900-1910, 1910-1920, 1920-1930, 1940-1955, 1955-1965, 1965-1975, 1975-1990, 1990-2000, 2000-2020.

*Oudere kern*

Dit veld vermeldt de (vermoede) aanwezigheid van een oudere bouws substantie dan de voorgevel (of zichtgevels) doet vermoeden.

*Architect-ontwerper*

Informatie op basis van de beschikbare literatuur, eerdere onderzoeken en analyses en de bestaande cultuurhistorische waardenkaart. Ook het bouwdoossieronderzoek heeft informatie opgeleverd.

*Bouwstijl*

Zoveel mogelijk uitgaande van de stijlen-thesaurus van de RCE.

*Bouwhistorische verwachtingswaarde*

Dit veld bevat, uitgedrukt in een cijfer, de bouwhistorische verwachtingswaarde van objecten, waarvan de bouwcontour min of meer samenvalt met die op de kadastrale minuut van 1832, in het bijzonder van gebouwen buiten het binnenstadsgebied van Groningen. [Zie verder: XXXX]

*Waarde cultuurhistorische waardenkaart*

In dit veld wordt, uitgedrukt in een kwalificatie, de eindscore van de toetsing aan de hand van de zes criteria vermeld:

Z (Zeer hoge erfgoedwaarde)

H (Hoge erfgoedwaarde)

P (Positieve erfgoedwaarde)



B (Basis erfgoedwaarde)

X (Geen waardering)

*criterium 1 t/m criterium 6*

Het gaat om de volgende criteria (zie verder paragraaf 7.4)

sted\_ens : Stedenbouwkundige en ensemblewaarden

bbp : Beeldbepalende waarde

ch : Cultuurhistorische waarde

gaaf : Gaafheid

arch\_bh : Architectuur- en bouwhistorische waarde

zeld : Zeldzaamheidswaarde

*Opmerking / toelichting bij waardering (twee velden)*

Deze velden zijn bedoeld voor een aanvullende toelichting bij in andere velden aangeboden informatie en aandachtspunten bij de waardering. NB: het betreft dus geen officiële waardenstelling.

*Belangrijkste informatiebron*

Dit veld bevat de belangrijkste geraadpleegde informatiebron, op basis waarvan informatie is verkregen over functie, opdrachtgever, datering en architect-ontwerper, etc.

## 7.4 De resultaten van de inventarisatie

De objectinventarisatie heeft vele duizenden items opgeleverd, die zijn toegevoegd aan de waardenkaart. Deze selectie bestaat zoals vermeld uit de beschermde monumenten en de al eerder als beeldbepalend of karakteristiek aangemerkte objecten, en voorts uit een groot aantal nieuw gesignaleerde gebouwen, complexen en objecten in de openbare ruimte. Deze selectie is verkregen uit bureau- en veldwerkonderzoek.

De geselecteerde items vertegenwoordigen een breed scala aan erfgoedcategorieën, die in de vorige paragraaf zijn opgesomd. Alle items zijn in de tabel aan één van die categorieën gekoppeld.

In het relatief korte bestek van deze toelichtende rapportage voert het te ver om de inventarisatieresultaten van alle erfgoedcategorieën uitgebreid uit te diepen. Het gaat immers per categorie om vaak vele honderden of zelfs duizenden inventarisaties.

Daarom wordt volstaan met enkele inzichten en constatering naar aanleiding van de inventarisatie. Dit doen we aan de hand van de belangrijkste van erfgoedcategorieën, die in de gemeente Groningen het meest prominent aanwezig zijn.

*Agrarisch cultuurlandschap*

Deze categorie vertegenwoordigt in de eerste plaats de talrijke boerderijen met bijgebouwen die in het bijzonder in het buitengebied en in de voormalige gemeente Ten Boer een veelal zeer bepalende rol spelen. Echter, ook binnen de stadsgrenzen van Groningen zijn hier en daar nog goed beleefbare sporen van het agrarische verleden zichtbaar gebleven. Mooi voorbeeld daarvan zijn de oude boerenerven die zijn opgenomen in de groenstructuren van uitbreidingswijken als Selwerd en Beijum. Ook in de (oudere) linten langs uitvalswegen en vaarten bevinden zich op verschillende plaatsen nog

historische boerderijen of boerenwoningen met stal. Bijzondere vermelding vragen de kleinschalige moeskerswoningen die in het stadsgebied direct ten noorden van de binnenstad behouden bleven en herinneren aan het vroegere uitgestrekte moestuinengebied, dat een belangrijke rol speelde in de voedselvoorziening van de stad Groningen.

De categorie Agrarisch cultuurlandschap omvat naast de boerderijen (in allerlei voor de streek karakteristieke typen en varianten daarop) ook bijgebouwen als stookhutten, bijschuren en een enkele keer een hooiberg.



*Figuur 37. Kleine keuterij aan de Engelberterweg (foto: CeesJan Frank, 10 september 2019).*

#### *Handel en bankwezen*

Een tweede met talrijke inventarisaties vertegenwoordigde categorie is “handel en bankwezen”. Dit is inherent aan de betekenis van Groningen als commercieel centrum van het noorden. Binnen deze categorie vallen immers ook de vele voorbeelden van historische winkelarchitectuur. Deze vinden we zowel in het druk bewinkelde centrum als in de buitenwijken. De variatie is groot: van de traditionele winkels met bovenwoningen tot de grootschalige moderne warenhuis- en magazijnarchitectuur uit de naoorlogse periode, van bescheiden buurtwinkeltjes tot buurt- en wijkwinkelcentra met passages en hoogbouwaccenten waarin woningen zijn ondergebracht. De architectonische en typologische ontwikkeling van de winkelarchitectuur van de afgelopen 200 jaar is met talrijke sprekende voorbeelden uitstekend te volgen.

### *Industrie, nijverheid en ambacht*

Eveneens een categorie die nauw verbonden is met de rol van Groningen als economisch centrum in de wijde regio. De categorie omvat een breed scala aan historische bedrijfsgebouwen, waarin op grote of juist zeer kleine schaal producten werden vervaardigd, verwerkt of opgeslagen. Voorbeelden van grootschalige bedrijvigheid uit het verleden zijn de complexen van de Suiker Unie en de Strokartonfabriek bij Hoogkerk. In de randzones van de binnenstad vinden we nog veel voorbeelden van kleinschaliger industriële bedrijvigheid, zoals brouwerijen en maalderijen, pakhuizen, etc. Veel bedrijvigheid is te vinden langs de diepen, de voor aan- en afvoer zo belangrijke verkeersstructuren. Interessante industriële complexen uit de naoorlogse periode zijn geïnventariseerd in de omgeving van Damsterdiep en Winschoterdiep. Een bijzondere subcategorie vormen de vele sporen van kleinschalige nijverheid en ambacht, verspreid over een groot deel van het stadsgebied, in het bijzonder het centrum en de uitbreidingswijken uit de 19<sup>e</sup> en eerste helft van de 20<sup>e</sup> eeuw: de werkplaatsen en bedrijfsruimtes met een bovenwoning, meestal onderdeel van straatwanden met overwegend een woonfunctie. Ze dateren uit de tijd dat wonen en werken nog veelal onder één dak plaats vonden. De panden zijn herkenbaar aan de bedrijfsdeuren op de begane grond en zolderverdiepingen met kajuit en hijsbalk. De panden waren het domicilie van smeden, timmer- en glasbedrijven, meubelmakers, schilders en kleinschalige fabriekjes. In het buitengebied zijn het vooral de korenmolens die herinneren aan de vroegere industriële bedrijvigheid, maar ook hier komen nog enkele bijzondere fabriekscomplexen of relictten daarvan voor, zoals in Winneweer.



*Figuur 38. Relicten van historische bedrijvigheid aan de Hunzehaven (foto: CeesJan Frank, 10 september 2019).*

### *Religie*

Deze categorie representeert de gebouwde weerslag van de geschiedenis van de geloofsbeleving in Groningen. Uiteraard omvat de collectie de middeleeuwse stads- en dorpskerken en de restanten van

middeleeuwse klooster- gasthuiscultuur, dit laatste in het bijzonder in het centrum van de stad. De 17<sup>e</sup>-eeuwse Noorderkerk is eigenlijk één van de eerste voorbeelden van kerkbouw, die noodzakelijk werd als gevolg van een aanzienlijke stadsuitbreiding. In het bijzonder vanaf de 19<sup>e</sup>-eeuw werden in de binnenstad, maar vooral ook in de nieuwe wijken rondom het centrum vele nieuwe kerkgebouwen gesticht. Enerzijds was er de bevolkingsgroei die dit noodzaakte, anderzijds speelde de opkomende verzuiling een rol: de Rooms Katholieke gemeenschap emancipeerde en bouwde vanaf die tijd vele nieuwe kerken, veelal als onderdeel van een groter ensemble met pastorie, parochiehuis en scholen. Voor van de Hervormde kerk afgescheiden gemeenschappen werden eveneens nieuwe kerken gebouwd. De bouw van nieuwe kerken ging ook na de Tweede Wereldoorlog door in de moderne stadsuitbreidingen. Hier kregen de kerkelijke gebouwen als onderdeel van de wijkgedachte vaak een prominente positie in het stedenbouwkundige plan. In de dorpen volstond de oude dorpskerk veelal tot ver in de vorige eeuw, maar in de grotere nederzettingen ontstond soms behoefte aan de stichting van een nieuw kerkgebouw voor specifieke groepen (*Gereformeerde kerk in Ten Boer, Molukse kerk in Hoogkerk*).

#### *Wooncultuur*

De categorie met het grootste aantal geïnventariseerde items en vertegenwoordigd met voorbeelden uit de periode van de middeleeuwen tot de jaren 70 van de vorige eeuw. De oudste woonhuizen vinden we in de binnenstad van Groningen, waar bouwhistorisch onderzoek heeft aangetoond dat hier nog aanzienlijke restanten van zelfs 13e-eeuwse woonhuisbouw te vinden zijn. In het bijzonder in de binnenstad was de functiescheiding beperkt en werd in veel huizen tevens gehandeld en gewerkt. Dit heeft zijn weerslag nog steeds in het huidige beeld. Een groot deel van de historische woonhuizen wordt thans (nog steeds) gemengd gebruikt: beneden winkel- of bedrijfsruimte, boven wordt gewoond. Vaak dragen de gevels en de interieurs de sporen van vroeger tijden, toen het gehele pand als woning in gebruik was. Vanaf de late 19e-eeuw wordt het bouwtype van het woonwinkelhuis verder ontwikkeld in nieuw gebouwde winkels met bovenwoningen. In het interbellum en vooral na de Tweede Wereldoorlog ontstaan nieuwe typen, waarbij het wonen boven en commerciële bedrijvigheid op de begane grond verder gescheiden worden. Er worden zo ook winkelpanden met meerdere etagewoningen gebouwd, deze laatste ontsloten via eigen portieken met trapopgangen. Na de Tweede Wereldoorlog wordt dit type, vooral in de wederopbouwgebieden in de binnenstad, op nieuwe wijze toegepast met gelijkvloerse portiek- of galerijflatwoningen boven de commerciële begane grond.

De binnenstad en het singelgebied zijn het domein van vele woningtypen door de eeuwen heen: van kleinschalige eenlaags arbeiderswoningen en hofjeswoningen tot in rijen geplaatste herenhuizen en vrijstaande villa's, in een breed scala aan bouwtradities en opeenvolgende stijlen.

Ook de 19e- en vroeg 20e-eeuwse wijken tonen een verrassende variatie aan woningtypen voor alle lagen van de bevolking. Er is een groot contrast tussen de imposante vrijstaande of geschakelde villa's in het Zuiderpark, op steenworp afstand van de kleine eenlaags rijwoningen, die rond 1865 werden gebouwd door de Bouwvereniging in de Sophiastreet en omgeving. Particuliere bouwondernemers en later de woningbouwverenigingen bouwen voor de lagere sociale klassen complexen met kleine geschakelde woningen (Willemstraat) of beneden- en bovenwoningen (Oosterpoortbuurt, Schildersbuurt en op vele andere locaties). Bijzonder karakteristiek voor Groningen zijn de min of meer vrijstaande, maar meestal in rijen gebouwen arbeiders- en kleine middenstandswoningen van één bouwlaag met eigen kap, lijstgevel en groot stenen dakhuis of dakkapel (kajuit) op het voorschild.



In het interbellum vonden vooral in het noordelijke deel van de binnenstad flinke saneringen plaats. De wildgroei aan kleine arbeiderswoningen aan onooglijke steegjes werd opgeruimd en vervangen door frisse nieuwe wooncomplexen. Een fraai voorbeeld daarvan is het grote wooncomplex dat in de jaren 30 aan de Noorderbinnensingel werd gerealiseerd volgens het portieketatype. Dit type was ook bijzonder populair in de grote stadsuitbreidingen uit het interbellum (De Hoogte, Korrewegbuurt, Oranjobuurt, Coendersborg). Hier ontstonden grote woningblokken in een gesloten verkaveling. Monotonie werd vermeden door het toepassen van erker- en topgevelaccenten, bijzondere hoek- en kapoplossingen.

In de naoorlogse periode worden nieuwe woningtypologieën (geschakelde uniforme eengezinswoningen, bejaardenwoningen, portiek- en galerijflats in laag, middel- en hoogbouw, duplexwoningen, etc, ontwikkeld en gecombineerd met vernieuwende ideeën over stedenbouw, zoals bijvoorbeeld de wijkgedachte. Nieuwe verkavelingswijzen ontstaan, wijken krijgen een heldere functionele zoning en de bouw wordt gemechaniseerd en geïndustrialiseerd. Er wordt geëxperimenteerd met soms spraakmakende nieuwe bouwsystemen. Fraaie voorbeelden van naoorlogse woningbouw in vele variaties is aan te treffen in wijken als De Wijert en Coendersborg, Naast het bouwen voor de massa beleeft ook de particuliere woningbouw voor de meer welgestelden vanaf de jaren 50 een bloeitijd. Vooral in de Villabuurt-Oost werden vele interessante “luke” vrijstaande woningen uit de periode na 1945 geïnteriseerd. De variatie in typen (bungalow, splitlevel-, drive-in- en patiowoningen) en bouwstijlen (Delftse school, Functionalisme, de als “Shakehands” benoemde mengvormen van die twee) is groot.



*Figuur 39. Aan het Kruispad in Ten Boer staan markante betonsysteembouwwoningen uit 1962; ze zijn typerend voor de technische experimenten in de naoorlogse woningbouw (foto: CeesJan Frank, 10 september 2019).*



### Onderwijs

Groningen is als bevolkingsrijk, bovenregionaal centrum en Universiteitsstad rijk bedeeld met historische onderwijsinstellingen. De gemeente bouwde vanaf de tweede helft van de 19<sup>e</sup> eeuw een goede reputatie op in de bouw van scholen voor het openbare kleuter- en lager onderwijs, in het centrum, de vooroorlogse buurten én de naoorlogse uitbreidingswijken. Spraakmakend is het door gemeentearchitect J.H.M. Wilhelm in de jaren 1950 ontworpen en uiteindelijk landelijk bekende Groningse schooltype. Ook werden vele openbare en confessionele scholen voor middelbaar onderwijs gerealiseerd, waarbij ook hier een staalkaart aan vormen en typen ontstond. Vele van deze gebouwen zijn vanwege hun bijzondere opzet en nog relatieve gaafheid in de inventarisatie opgenomen.

Ten slotte is aandacht besteed aan de hoofd-m faculteits- en andere gebouwen van de Rijksuniversiteit Groningen, die op verschillende locaties in en rondom het centrum te vinden zijn, alsmede op de in de jaren 60 ontwikkelde Campus Zernike.

## 7.5 Waardering historische bouwkunst

### *Waardering in schaalniveaus*

Alle niet als rijks- of gemeentelijk monument beschermde gebouwen, complexen en objecten zijn gewaardeerd. De waardering met behulp van een beperkte set criteria is indicatief en de score-toekenning resulteert in een indeling van het object binnen vier verschillende schaalniveaus:

- Zeer hoge erfgoedwaarde
- Hoge erfgoedwaarde
- Positieve erfgoedwaarde
- Basis erfgoedwaarde

De verschillende waardengradaties geven zicht op welke objecten een specifieke vorm van instandhoudingsbeleid vragen. In principe geldt: hoe hoger de indicatieve erfgoedwaarde, hoe meer noodzaak er zal zijn strikte regels voor de instandhouding toe te passen. De waardenkaart is ontwikkelingsgericht en geeft informatie over welk beleid (of omgangsvormen) zou moeten gelden bij de instandhouding van cultuurhistorische waarden. De kaart brengt in beeld welke objecten voldoende kwaliteiten bezitten om ze als karakteristiek of beeldbepalend te definiëren, of welke objecten naar alle waarschijnlijkheid in aanmerking komen voor bescherming als gemeentelijk monument.

De selectie van de cultuurhistorisch waardevolle objecten en de uiteindelijke klassering in vier erfgoedwaarden (zeer hoog, hoog, positief, basis) vindt plaats via een toetsing aan de hand van zes ruimtelijke en cultuurhistorische waarderingscriteria. Deze criteria zijn speciaal voor dit doel geformuleerd op basis van bovengenoemde algemeen, gangbare criteria en zijn eerder ook in andere gemeenten toegepast:

1. **Stedenbouwkundige en ensemblewaarde:** het belang van het object als onderdeel van de ontwikkelingsgeschiedenis van het gebied of een bijzondere stedenbouwkundige ontwikkeling of planvorming; en/of als onderdeel van cultuurhistorische gebiedskarakteristiek en/of ensemblewaarde, bijvoorbeeld in relatie tot een beschermd stads- of dorpsgezicht, een waardevol gebied en beschermde monumenten;

2. **Beeldbepalende waarde:** het belang van het object vanwege de bijzondere betekenis voor het beeld van zijn omgeving (bijvoorbeeld: markant onderdeel lintbebouwing, opmerkelijke (hoek)ligging, zichtlijn, landmark);
3. **Historische waarde, representatiewaarde:** het belang van het object vanwege de herkenbaarheid van het oorspronkelijke concept en de oorspronkelijke (bijzondere) functie, in relatie tot de ontwikkelingsgeschiedenis en de historische gelaagdheid van het gebied; relatie met voor de gemeente Groningen belangrijke personen, gebeurtenissen en activiteiten;
4. **Gaafheid:** het belang van het object wegens de authenticiteit van hoofdvorm, gevelindeling en/of detaillering;
5. **Architectuur- en bouwhistorische waarde:** het belang van het object vanwege een kenmerkende / bijzondere bouwstijl, typologie, vorm, materiaalgebruik en constructie; het belang binnen het oeuvre van een architect;
6. **Zeldzaamheidswaarde:** in architectuur- en/of bouwhistorisch, stedenbouwkundig, typologisch, functioneel of historische opzicht.

Het gaat dus om een zestal cultuurhistorische en architectuurhistorische, maar ook contextuele, historisch-ruimtelijke criteria, die het object waarden als onderdeel van een specifieke lokale cultuurhistorische gebiedskarakteristiek, bijvoorbeeld de oude kernen, de linten, de voor- en naoorlogse uitbreidingswijken, delen van het buitengebied.

De rijksmonumenten en de gemeentelijke monumenten worden niet gewaardeerd.

Met de ruimtelijke insteek van deze toetsing wordt geanticipeerd op de veranderende benadering van erfgoed, zoals die in het nieuwe erfgoedbeleid is geformuleerd. Hierin wordt aangedrongen op een grotere rol voor cultuurhistorie in het ruimtelijk beleid. De directe omgeving van historische objecten, complexen en ensembles is immers zeer bepalend voor de wijze waarop de cultuurhistorische kwaliteit tot zijn recht komt. Ook de gebieden zelf kunnen cultuurhistorische kwaliteiten bezitten.

Alle in de inventarisatie opgenomen objecten, uitgezonderd de reeds beschermde monumenten, worden met behulp van bovenstaande criteria en met in achtneming van de verschillende gebieds-/ensemble karakteristieken getoetst. Per criterium kunnen de volgende indicatieve scores worden gehaald:

- Hoge waarde: ++
- Positieve waarde: +
- Neutrale waarde: 0
- Negatieve waarde: -

De optelsom van deze scores leidt tot het formuleren van een eindwaardering in vier gradaties:

gemiddelde score	Waardering
Minimaal 5x ++ en 1x +	Zeer hoge erfgoedwaarde of monumentwaarde (Z)
Minimaal 3x ++ en 3x +	Hoge erfgoedwaarde of (potentiële) monumentwaarde (H)
Minimaal 5x + en 1x 0	Positieve (middelhoge) of beeldbepalende erfgoedwaarde (P)
Minimaal 3x + en 3x 0	Basis erfgoedwaarde of beeldondersteunende waarde (B)

Tabel 19. Scores en klassen van de waardering.

De zes criteria worden in deze indicatieve beoordeling als gelijkwaardige eenheden gewogen. Bij het toekennen van de hoge, positieve, neutrale of (in uitzonderingsgevallen) negatieve waarden (met plussen en minnen) wordt de aanwezige waarde genuanceerd en blijkt welke waarden het meest uitgesproken aanwezig zijn. Vanwege de relatief hoge kwaliteit en kwantiteit zijn in Groningen voornamelijk objecten met een (zeer) hoge en positieve erfgoedwaarde geselecteerd.

De nummering en volgorde van de criteria, zoals weergegeven op de vorige pagina, is conform de volgorde in de tabel bij de cultuurhistorische waardenkaart.

## 7.6 Bouwhistorische verwachtingswaarde

In 2002 heeft de gemeente Groningen besloten tot een uitgebreid onderzoek naar de bouwhistorische (verwachtings)waarden van haar historische gebouwenbestand van vóór 1850. Na voorselectie van meer dan 1150 objecten in de historische binnenstad zijn vele panden onderzocht op de aanwezigheid van bijzondere bouwhistorische kenmerken. Het onderzoek leverde een schat aan informatie op en naar aanleiding ervan zijn zo'n 150 gebouwen aangewezen als gemeentelijk monument.

Voor de binnenstad is een bouwhistorische verwachtingswaardenkaart gemaakt, waarin inzichtelijk is gemaakt in welke nog niet onderzochte gebouwen bijzondere bouwhistorische waarden verwacht kunnen worden. Dit is gebeurd op basis van vergelijkend onderzoek met historisch kaartmateriaal, waarbij is gecheckt of de huidige bouwvlakken geheel of gedeeltelijk overeenkomen met de bebouwingscontouren, zoals weergegeven op de kadastrale minuut van circa 1830. Jongere kaarten dienden om te verifiëren of de bebouwing in de tussentijd wellicht een tijdlang afwezig is geweest. Verder kwam informatie uit verkenningen via historisch beeldmateriaal en waarnemingen in het veld. Het gaat om zowel beschermde als niet beschermde gebouwen en in veel gevallen om panden die tot de oudste bouwsubstantie in de gemeente Groningen behoren.

Tot nu toe is het onderzoek naar de bouwhistorische verwachtingswaarde beperkt gebleven tot het gebied binnen de singels van de stad Groningen. Gelijk opgaand met de inventarisatiewerkzaamheden voor de cultuurhistorische waardenkaart is ook voor het stedelijke gebied buiten de singels en het buitengebied met de kleine kernen (uitgezonderd de voormalige gemeente Haren) een lijst samengesteld met objecten die op basis van hun met de situatie in 1830 samenvallende bouwcontour mogelijkwijs onderdelen van bebouwing voor 1850 bevatten. Deze bouwhistorisch kansrijke gebouwen bevinden zich in het stedelijke gebied van Groningen in het bijzonder langs de oudere lintstructuren en op voormalige agrarische erven. In het buitengebied treffen we de bebouwing met bouwhistorische verwachtingswaarden vooral aan op de verspreide boerenerven en in de dorpskernen. De selectie- en beoordelingsmethodiek volgt de systematiek zoals die voor de binnenstad is uitgevoerd.

De kansrijke objecten zijn samengebracht in een Excel-tabel, waarvan opzet en structuur samen met de gemeente Groningen is vastgesteld. Met cijfers, oplopend van 1 tot en met 4 is de mate van bouwhistorische verwachting aangeduid, conform het voor de binnenstad gehanteerde systeem.

De inventarisatie leidt tot een bouwhistorische verwachting in vier categorieën:

1. contour < 1830, sterke (zekere) aanwijzing voor datering bebouwing < 1830
2. contour < 1830, zwakke aanwijzing voor datering bebouwing < 1830

3. contour < 1830, datering bebouwing onbekend (geen aanwijzingen aan het exterieur, maar datering voor 1830 kan niet uitgesloten worden)
4. contour < 1830, datering bebouwing > 1830

De contour uit 1830 kan sinds 1830 gewijzigd zijn (meestal vergroot) waarbij (een deel van) de oude bouws substantie is gehandhaafd.

De redenen waarom objecten bij categorie 1 en 2 worden geselecteerd zijn per object genoteerd zodat naderhand duidelijk is waarom selectie heeft plaatsgevonden.

Op het grondgebied van de voormalige gemeente Groningen (buiten het centrum) zijn zo'n 155 objecten met een bouwhistorische verwachtingswaarde geselecteerd. In de voormalige gemeente Ten Boer gaat het om 190 objecten.

De verwachtingswaarde is toegevoegd aan het GIS-bestand bij de cultuurhistorische waardenkaart. In de Excel-tabel is via de unieke objectnummer-id's een koppeling gemaakt met de informatie in het GIS-bestand.

## 8 Stedenbouw en ensembles

### 8.1 Schets stedenbouwkundige ontwikkeling van Groningen

#### *Ontstaan en stadswording*

Groningen ontstond in de vroege middeleeuwen op een noordelijke uitloper van de Hondsrug, in de buurt van de monding van de Drentse A en de Hunze in het Reitdiep. Aanvankelijk had de nederzetting de vorm van een esdorp. Rond 800 werd er een houten kerk gebouwd. De aanvankelijk kleine gemeenschap ontwikkelde zich vooral vanaf de 11e en 12e eeuw tot een in de regio belangrijk economisch en religieus centrum. Zo werd de religieuze betekenis van Groningen in de 12e eeuw benadrukt door de bouw van de St.-Walburgskerk, een opmerkelijke twintigzijdige centraalbouw, waarmee de bisschop van Utrecht zijn machtspositie tentoonspreidde. In de 13e eeuw wordt Groningen voor het eerst als stad vermeld. De middeleeuwse nederzetting, waarvan het stratenplan en een belangrijk deel van de verkavelingsstructuren gaaf behouden bleven werd omgeven door een stenen stadsmuur, waarvan in verschillende huizenblokken fragmenten resteren. In het stratenplan zijn, zowel binnen de stadskern als in de wijken daarbuiten, de oude, over de Hondsrug lopende prestedelijke wegen nog goed herkenbaar.

Dwars op die oude hoofdwegen ontstonden secundaire zij- en verbindingswegen, waardoor een min of meer regelmatig stratenplan tot stand kwam. Onderdeel van de dwarsverbindingen waren de Vismarkt en de Grote Markt, die zich hadden ontwikkeld uit de brinkachtige ruimten aan de noordzijde van de nederzetting. Rond het midden van de 13e eeuw werd een stenen stadsmuur met buitengracht aangelegd, ter vervanging van een 11e-eeuwse aarden omwalling. In de loop van de middeleeuwen groeide Groningen uit tot het grootste religieuze, bestuurs- en economische centrum in de wijde regio. Een eerste bescheiden stadsuitbreiding aan de west- en zuidzijde vond rond 1470 plaats, samen met de modernisering van de verdedigingswerken. De ook in deze periode gegraven waterlopen Schuitendiep en Rietdiep en het als rond 1425 gerealiseerde Damsterdiep vergrootten de bereikbaarheid van de stad sterk. In de loop van de 16e eeuw volgde een nieuwe versterking en modernisering van de vestingwerken en werd de stadsgracht verbreed tot de huidige Diepenring. In een derde moderniseringsslag aan het einde van de 16e eeuw werd aan de zuidzijde wederom een bescheiden stadsuitbreiding toegevoegd.

In 1614 werd een ambitieuze stadsuitbreiding aan de noordzijde van de oude stad gepresenteerd, waarvan de aanleg samen viel met een grootschalige vernieuwing van de verdedigingswerken: een omwalling met zeventien bastions. De nieuwe stadsuitbreiding kreeg, uitgaande van de doorgetrokken Nieuwe Boteringestraat en een aantal parallel verlopende langs- en dwarsstraten een karakteristieke gridstructuur. Aan de hoofdas werden twee pleinen gekoppeld, de Ossenmarkt en een plein waarop de Nieuwe Kerk verrees (thans Nieuwe Kerkhof).



### *Economisch machtscentrum*

Na de grote stadsuitbreiding die tussen 1615 en 1624 werd uitgevoerd, was de ruimtelijke dynamiek in de navolgende tweeënhalve eeuw relatief laag.<sup>164</sup> De gronden binnen de vesting werden zeer geleidelijk bebouwd. Tot het begin van de 19e eeuw bleven aan de oost- en noordwestzijde van de vroeg 17e-eeuwse stadsuitbreiding omvangrijke delen in gebruik als tuin. Met name aan de oostzijde lagen relatief grote percelen die in gebruik waren als bleekweide. Buiten de stadswallen vonden vóór 1800 wel enkele grote ruimtelijke ingrepen plaats. Aan het einde van de 17e eeuw werd ten zuiden van de stad de Linie van Helpman aangelegd, dwars op de richting van de Hondsrug. Deze vooruitgeschoven verdedigingslinie bestond uit een aarden wal met bastions en een gracht, die aangelegd werd tussen het Hoornschediep en het Winschoterdiep. Achter de verdedigingslinie kwam in 1765 het Sterrebos tot stand. Daarnaast verstevigde de Stad Groningen vanaf het begin van de 17e eeuw zijn positie als economisch centrum van de turfhandel door de aanleg van kanalen en wegen vanuit omliggende veengebieden. Bestaande vaarwegen werden in dat kader verlengd (Schuitediep) en doorgetrokken tot in de stad (Boterdiep). Ook werden door de stad veengebieden opgekocht, die na aansluiting bij de Republiek der Zeven Verenigde Nederlanden in 1594 waren onteigend van de Groningse kloosters.<sup>165</sup> De veenexploitatie werd door particuliere verveners ter hand genomen, waarbij de voorschriften door de stad werden vastgelegd in zogenaamde Conditieën.

### *Ontmanteling van de vestingwerken*

In de loop van de 19e eeuw ontstond gebrek aan ruimte in de oude stad door de groei van de bevolking en door de schaalvergroting en functieverandering in de handel en industrie. De wallen vormden steeds meer een belemmering voor de verdere ruimtelijke ontwikkeling van de stad. Hoewel een bouwverbod van kracht was buiten de vesting, kwam desondanks langs wegen en kanalen permanente bebouwing tot stand, waaronder boerderijen en moeskerwoningen (bijvoorbeeld Moesstraat) en kleinschalige bedrijvigheid.<sup>166</sup> Daarnaast ontwikkelde zich vanaf het tweede kwart van de 19e eeuw twee arbeidersbuurtjes langs de Hereweg en Oosterweg. De slechte woonomstandigheden in deze buurtjes en de sloppen in de oude stad waren in 1863 aanleiding voor de oprichting van de eerste woningbouwvereniging van Groningen ('De Bouwvereniging'). In 1864 werd door deze woningbouwvereniging begonnen met de bouw van arbeiderswoningen in de Brandenburgerbuurt en in 1865 met de realisatie van een complex arbeiderswoningen aan de Willemstraat. Hoewel destijds al op enkele locaties buiten de vesting werd gebouwd, vormde de Vestingwet uit 1874 een belangrijk keerpunt voor de ruimtelijke ontwikkeling van de stad. Met de inwerkingtreding van deze wet werden de vestingwerken van de stad Groningen door het rijk overbodig verklaard, waardoor een gestage uitbreiding van de stad buiten de voormalige vesting in gang gezet kon worden. Door Ingenieur der Vestingen F.W. van Gendt werd in 1876 een plan vervaardigd voor de nieuwe inrichting van de gronden van de voormalige vestingwerken. Alleen het Noorderplantsoen zou uiteindelijk volgens dit plan worden uitgevoerd. Op verzoek van de gemeenteraad werd in 1878 een plan opgesteld door de Haagse architect L.A. Brouwer, dat in feite een gedetailleerde uitwerking vormde van het plan van Van

---

<sup>164</sup> Rutte, R. & J.E. Abrahamse (2014): Atlas van de verstedelijking van Nederland. 1000 jaar ruimtelijke ontwikkeling. Bussum.

<sup>165</sup> Hurenkamp, H. (2010): Groningen van stadstaat tot stad van het Noorden, in: *Collenteur, G. et. al (red)., Stad en Regio (Groninger Historische Reeks)*. Assen.

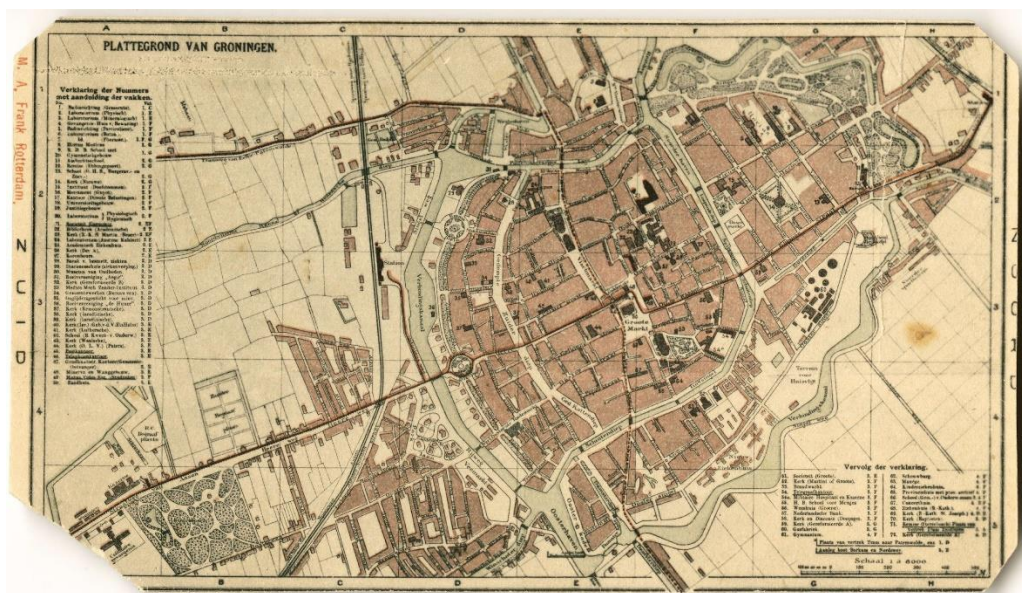
<sup>166</sup> Hacquebord, L.T. en R.M.H. Overbeek (1994): *Architectuur en stedenbouw in de gemeente Groningen 1850-1940*. Zwolle.

Gendt.<sup>167</sup> De reeks singels met ronde verkeerspleinen en kavels voor villa's en luxe stadswoningen aan de zuidzijde van de binnenstad is op basis van dit plan tot uitvoering gebracht.

Aan de oostzijde van de binnenstad werd de vestinggracht geschikt gemaakt voor de scheepvaart. Twee jaar na het voltooiën van het Eemskanaal in 1876 werd een nieuwe binnenhaven (Oosterhaven) aan deze zijde van de stad aangelegd. Ook de Westerhaven werd aangelegd op een deel van de vestinggracht. In 1879 werd het Verbindingskanaal gegraven, die het zuidelijk gedeelte van de Diepenring ging vormen. Tevens besloot het stadsbestuur in 1889 tot de bouw van een nieuw ziekenhuis op het terrein van de voormalige vestingwerken aan de oostzijde van de binnenstad. Op 15 april 1896 werd een nieuw stationsgebouw geopend, dat een representatieve entree ging vormen aan de zuidzijde van de stad. De ruimtelijke ontwikkeling van de stad hing in deze periode nauw samen met de aanleg van deze nieuwe infrastructuur.

#### *Negentiende-eeuwse stadsuitbreidingen*

Na de ontmanteling van de vestingwerken kwamen nieuwe buurten tot stand buiten de binnenstad. Met uitzondering van luxere woonbuurten als de Noorderstationsstraat en het Zuiderpark was de bemoeienis van de gemeente met deze stadsuitbreidingen over het algemeen gering. Rond 1880 had de gemeente weliswaar een stratenplan gemaakt voor het westelijk deel van de Oosterpoortwijk, de rest van de wijk werd vrijwel geheel door particuliere ontwikkelaars gerealiseerd. Er was sprake van een organische stadsuitbreiding, waarbij de stedenbouwkundige opzet door de perceelsgewijze ontwikkeling in belangrijke mate werd ingegeven door het bestaande wegenpatroon en de prestedelijke verkavelingsstructuur. Vanwege het winstogmerk van de particuliere ontwikkelaars was de kwaliteit van de woningen over het algemeen zeer matig en waren de huren hoog. Een ander voorbeeld van dergelijke speculatiebouw is de Hunzebuurt aan het begin van de Korreweg.<sup>168</sup>



Figuur 40. Plattegrond van Groningen, circa 1900 (bron: Beeldbank Groningen, identificatienummer NL-GnGRA\_1986\_24002)

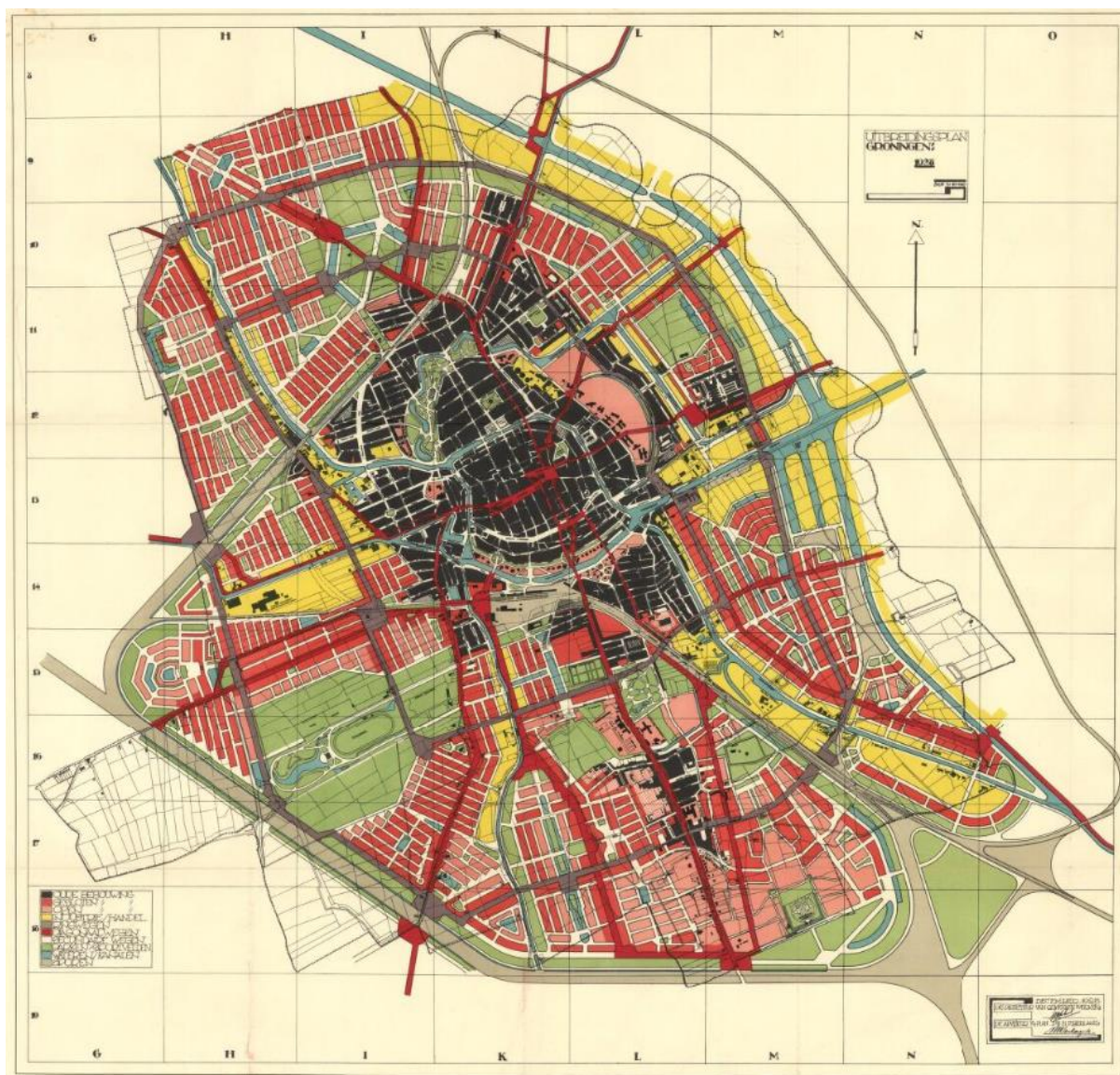
<sup>167</sup> Hacquebord, L.T. en R.M.H. Overbeek (1994): *Architectuur en stedenbouw in de gemeente Groningen 1850-1940*. Zwolle.

<sup>168</sup> Hacquebord, L.T. en R.M.H. Overbeek (1994): *Architectuur en stedenbouw in de gemeente Groningen 1850-1940*. Zwolle.

### *Planmatige stadsuitbreiding*

Hoewel voor de eeuwwisseling al - niet uitgevoerde - uitbreidingsplannen werden ontwikkeld in opdracht van de gemeente Groningen, luidde de Woningwet 1901 een nieuwe fase van stadsontwikkeling in. Eén van de bepalingen in de wet was dat gemeenten voortaan verplicht waren om uitbreidings- en bestemmingsplannen op te stellen. Het eerste uitbreidingsplan voor de stad Groningen werd vervaardigd door de voormalig stadsbouwmeester van de gemeente Deventer, ir. J.A. Mulock Houwer. Dit plan werd op 22 september 1906 vastgesteld door de gemeenteraad. Naast het verbeteren van de infrastructuur door aanleg van kanalen, spoor- en tramlijnen en een ringweg, voorzag het uitbreidingsplan in de totstandkoming van nieuwe woonwijken aan de west-, zuid- en noordwestzijde van de binnenstad. Het uitbreidingsplan werd uitgewerkt met behulp van deelplannen en is uiteindelijk op onderdelen gewijzigd uitgevoerd. Omdat nieuwe ruimtelijke vraagstukken zoals de aanleg van spoorlijnen en een groot emplacement niet pasten binnen het uitbreidingsplan uit 1906, besloot de gemeente Groningen halverwege de jaren twintig een nieuw uitbreidingsplan op te stellen. Dit plan werd vervaardigd door de toenmalige directeur Gemeentewerken H.P.J. Schut. Architect en stedenbouwkundige H.P. Berlage werd als adviseur aangesteld. Een eerste versie van het uitbreidingsplan kwam in 1928 gereed. In het plan werd veel aandacht besteed aan de aanleg van infrastructuur, waaronder een ringwegenstelsel met diagonaalwegen, spoorlijnen, kanalen en havens. Daarnaast werden zones bestemd voor verschillende functies, zoals gesloten en open bebouwing, industrie/handel en parken/sportvelden.





Figuur 41. Uitbreidingsplan Groningen 1928 (bron: Beeldbank Groningen, identificatienummer NL-GnGRA\_817\_1613)

Het uitbreidingsplan uit 1928 werd door de gemeenteraad te ambitieus en te weinig gedetailleerd gevonden. Ook een herziene versie van het uitbreidingsplan uit 1932 werd niet vastgesteld. De gemeenteraad oordeelde dat dit plan nog steeds te groot was opgezet, ondanks dat onderdelen uit het plan waren geschrapt, zoals de aanleg van een spoorlijn ten zuiden en ten zuidwesten van de stad en een woonuitbreiding ten noordwesten van het Stadspark. Uiteindelijk werd in 1936 een nieuw uitbreidingsplan vastgesteld, met een kleinere oppervlakte en gericht op een toekomstige bevolking van 220.000 inwoners. Een belangrijke wijziging ten opzichte van de eerdere plannen waren de groene scheggen, die bestonden uit groenzones die diep in de stad zouden binnendringen. Diagonale wegen werden in deze groene scheggen aangelegd. Aanvankelijk werd goedkeuring door Gedeputeerde Staten onthouden vanwege technische bezwaren tegen het plan. Na het indienen van een herzien plan waarin enkele gebieden nadrukkelijk werden uitgezonderd, werd het plan in september 1940 alsnog

door Gedeputeerde Staten goedgekeurd. Kenmerkend voor de vooroorlogse woonwijken die volgens het Plan van Uitbreiding 1932 werden uitgevoerd, zijn de rationele opzet met parallelle blokken, de stedenbouwkundige accenten met eenvoudige rechthoekige pleinen met groen of water en de relatief sobere vormgeving van de bebouwing.<sup>169</sup>

### *Cityvorming*

Naast spontane en planmatige stadsuitbreidingen vonden vanaf het einde van de 19e eeuw grootschalige ruimtelijke ingrepen in de binnenstad plaats, die het karakter van de stad Groningen veranderden. Zowel in architectonisch als in stedenbouwkundig opzicht werd de oude stad gemoderniseerd. Nieuwe typen gebouwen met een vernieuwende architectonische vormgeving verschenen in het stadsbeeld, zoals kantoren, bankgebouwen, hotels, bioscopen, warenhuizen en ziekenhuizen. Daarnaast leidde schaalvergroting in de bedrijfsvoering van winkels en kantoren tot bredere en hogere gebouwen. Voorbeelden van nieuwe gebouwtypologieën in de binnenstad zijn café-restaurant en concert- en filmzaal Huis de Beurs uit 1904 (Akerkhof 4), de watertoren uit 1908 aan de Noorderbinnensingel, het bankgebouw van de N.V. Incassobank uit 1923-1924 (Vismarkt 54), het voormalig Modehuis H.B. uit 1939 (Guldenstraat 40-44, Zwanestraat 2) en kantoorgebouw 'De Faun' uit 1935 (Herestraat 81-85).

De demping van het Kattendiep, Zuiderdiep en het begin van het Damsterdiep in 1879-1880 - die mogelijk werd door de aanleg van het Verbindingskanaal - was een ruimtelijke ingreep die uitgevoerd werd als reactie op de toename van het verkeer in de binnenstad. Vanwege de noodzaak om de nieuwe stadsuitbreidingen te verbinden met het centrum, werden als onderdeel van de zogenaamd 'cityvorming' bovendien verschillende verkeersdoorbraken in de binnenstad gedaan. In de jaren twintig van de vorige eeuw werd bijvoorbeeld de W.A. Scholtenstraat aangelegd in de Oostelijke Binnenstad, ten einde een verbinding tot stand te brengen naar de Gorechtbuurt. Langs de nieuw aangelegde straat kwamen bedrijfsgebouwen, winkels, woningen en een kerkgebouw in zakelijk-traditionalistische en zakelijk-expressionistische stijl tot stand. Ook de winkelgalerij met bovenwoning aan de Brugstraat 19-29 en Hoge der A 1-2 is een voorbeeld van een verkeersdoorbraak met wijziging van een straatwand, waarbij de bebouwing werd vormgegeven in een eigentijdse architectuur. Aan de noordzijde van de binnenstad drukte de universiteit een stempel op de ruimtelijke ontwikkeling, onder meer door de bouw van laboratoria en uitbreiding van bestaande onderwijsgebouwen. Ook vond in dit gedeelte van de stad omstreeks 1939 een grootschalige sanering van een sloppenbuurt plaats, hetgeen resulteerde in de bouw van een nieuw woningcomplex langs de Noorderbinnensingel, Grote Kruisstraat en Grote Rozenstraat. De cityvorming kwam ook tot uitdrukking in de bouw van handelskantoren en pakhuizen, die zich vestigden in de omgeving van de Wester- en Oosterhaven.

### *Na de Tweede Wereldoorlog*

Groningen zag zich na de Tweede Wereldoorlog gesteld voor een grote ruimtelijke opgave. Enerzijds was er de acute woningnood die moest worden gelenigd, opgelopen door de oorlogsschade en de jarenlange stagnatie van de bouwproductie. Anderzijds veroorzaakte de snelle bevolkingstoename (geboorteoverschot!) op de wat langere termijn een grote bouwopgave. De feitelijke wederopbouw van Groningen bestond dus uit het herstellen van de oorlogsschade aan bebouwing en infrastructuur én de omvangrijke stadsuitbreidingen die vooral in de jaren vijftig een grote vlucht zouden nemen.

---

<sup>169</sup> Van der Beek, J. (1990): *Architectuurgids Groningen 1900-1990*. Groningen.



Nadat aanvankelijk het wederopbouwplan voor de zwaar geteisterde binnenstad aan de architect en stedenbouwkundige M.J. Granpré Molière, pleitbezorger van de traditionele opvattingen van de Delftse school was toevertrouwd, besloot men na teleurstellende resultaten een supervisiecommissie van moderne deskundigen in te stellen, onder meer bemand door de architecten A. van der Steur en W. van Tijen. Een en ander resulteerde in een grotendeels op moderne leest geschoeide wederopbouw van de in de oorlog vernielde binnenstadsdelen.

#### *Naoorlogse stadsuitbreidingen*<sup>170</sup>

De eerste naoorlogse stadsuitbreidingen vonden nog plaats binnen het kader van het algemeen uitbreidingsplan dat in 1938, na vele aanpassingen van eerdere plannen door de gemeenteraad was vastgesteld. De in de lijn van het uitbreidingsplan voor de oorlog begonnen uitbreidingen zoals de Grunobuurt, de Korrewegwijk, de Rivierenbuurt, de Oosterparkwijk en Kostverloren werden in en vanaf eind jaren veertig grotendeels conform het uitbreidingsplan afgerond. Dit leverde in deze wijken een karakteristiek beeld op, waarin in vormgeving en typologie tamelijk traditioneel opgezette naoorlogse woongebouwen bijna naadloos aansluiten op vooroorlogse bouwblokken, veelal binnen een typische vooroorlogse gesloten verkaveling. In Kostverloren, Grunobuurt en Rivierenbuurt zien we voor het eerst het “wijkhart” schoorvoetend als stedenbouwkundig ontwerpmiddel verschijnen. De concentratie van winkelfuncties was nieuw in vergelijking met de vooroorlogse gewoonte buurtwinkels ad hoc over de wijk te verspreiden, waarbij in het bijzonder hoeklocaties geliefd waren.

#### *Structuurplan*

Een belangrijke sturende rol in de ruimtelijke ontwikkeling van Groningen kreeg het Structuurplan, dat in 1950 werd opgesteld. Het werd ontwikkeld om op redelijk korte termijn de nodige actuele ruimtelijke en stedenbouwkundige visies een plek te geven in de plannen. Het eerste Structuurplan werd intern ingezet als kader voor de stedelijke ontwikkeling van enkele uitbreidingswijken, zoals De Laanhuizen, Corpus den Hoorn, De Wijert-Noord en Coendersborg. In 1960 zag het tweede Structuurplan het levenslicht. Het merkte Groningen aan als het “stimulerend centrum van het Noorden” en voorzag in een zeer grote uitbreiding aan de noordzijde, een stadsdeel waarin ook de nieuwe geprojecteerde wijken uit het eerdere structuurplan werden opgenomen en aan de zuidzijde. Hiervoor waren grenswijzigingen noodzakelijk met de gemeenten Hoogkerk, Adorp, Bedum, Noorddijk en Haren.

Om alle ruimtelijke ontwikkelingen in goede banen te leiden kreeg Groningen in 1947 zijn eerste Dienst Stadsuitbreiding en Volkshuisvesting (S&V), vanaf 1952 geleid door directeur H.J. Dix, met als hoofd architect en stedenbouwkundige eerst G.B. Smid en vanaf 1956 H. Eysbroeck. In de ideeën en de planvorming werd in deze periode een steeds grotere rol toebedeeld aan een evenwichtige ordening van ruimtelijke én sociaal-maatschappelijke aspecten. Zowel in materiële als niet-materiële zin dienden de plannen bij te dragen aan het welzijn van de bewoners en gebruikers. Het debat over de nauwe relatie tussen de sociale gebondenheid en de gebouwde omgeving leidde in 1957 tot de oprichting van de Adviescommissie voor sociale wijkopbouw en wijsanering. Deze bracht in 1962 een rapport uit met de titel *Wat was en wat wordt in Groningen*.

---

<sup>170</sup> Voor deze tekst is veel informatie geput uit het essay *Groningen. De naoorlogse ruimtelijke ontwikkeling (1945-1970). Een samenvattend overzicht*, door Bregt Jansen, Bureau ArEa (2000). Het essay is een samenvatting van het project naoorlogse wijken (1945-1970) dat door de toenmalige Afdeling Bouw- en Woningtoezicht en Monumenten van de gemeente Groningen is uitgevoerd en resulteerde in een groot aantal wijkanalyses.

Na de hierboven beschreven eerste fase in de aanleg van naoorlogse uitbreidingswijken was het in de jaren 50 tijd voor enkele moderne stedenbouwkundige experimenten. Hiervoor werden, onder meer in Scandinavië, thema's onderzocht als woningdifferentiatie, standaardisatie en rationalisatie van het bouwproces en in het bijzonder de wijkgedachte. De wijk Corpus den Hoorn (1958) was in Groningen de eerste, integraal via de overheid geregisseerde stedelijke uitbreiding na 1945, opgezet volgens de wijkgedachte als basisidee voor de opzet en de structuur. De wijk kent dan ook een strikte hiërarchische opbouw van buurten en wijken rond een centrale ruimte met allerlei functies. Samen vormen deze elementen het stadsdeel. Kenmerkend voor de moderne stedenbouw is het open verkavelingsmodel met verschillende variaties, zoals de strokenbouw en de stempel. In Corpus is ook voor het eerst op een -zij het nog bescheiden- schaal nadrukkelijk rekening gehouden met het toenemende autoverkeer en -bezit, in de vorm van voor die tijd als ruim voldoende geachte parkeer- en stallingsvoorzieningen.

De stedenbouwkundige structuur met zijn rationele verkavelingen stond duidelijk ten dienste van de gewenste systematisering en rationalisatie van de architectuur en de bouwtechniek. Dit is ook goed te zien in de wijk De Laanhuizen (1955). Dit was de eerste in particuliere handen ontwikkelde naoorlogse uitbreidingswijk, bijzonder doordat in deze wijk werd geïnvesteerd in de bouw van relatief veel woningen voor de middenstandsklasse (zoals geschakelde bungalows en grote eengezinswoningen), met woningtypen die in de andere contemporaine wijken weinig aandacht kregen.

#### *De Wijert Noord*

In opdracht van de dienst Stadsuitbreiding en Volkshuisvesting van de gemeente Groningen werd eind jaren vijftig druk gewerkt aan het ontwerp van een nieuwe ambitieuze uitbreidingswijk: De Wijert Noord. De wijk wordt in Groningen gezien als de meest geslaagde uitwerking van de wijkgedachte en tevens de eerste wijk, waarin de verkavelingsbasis integraal werd gevormd door de herhaalbare module van de wooneenheid, ook wel de stempel genoemd. De Wijert Noord behoort naast het Rotterdamse Pendrecht tot de belangrijkste uitbreidingswijken van dit type in Nederland. In ongeveer dezelfde periode (circa 1958) kwam de wijk Coendersborg tot stand, in feite de grote afronding van de veel eerder begonnen wijk Helpman. Vandaar dat niet, zoals in De Wijert Noord, een volledige zelfstandigheid of volledigheid in het programma werd nagestreefd. De wijkgedachte is er dan ook niet leidend geweest in het ontwerp. Wel wordt de wijk (of woonbuurt) gekenmerkt door dezelfde uitgekiende verkavelingsstrategie, gericht op optimale rationalisatie en systematisering van het bouwproces.



Figuur 42. De Wijert Noord, circa 1960-1965 (bron: Gemeente Groningen RO/EZ, fotocollectie)

#### *Noordwestelijke stadsuitbreidingen*

De jaren zestig werden gekenmerkt door een sterke bevolkingsgroei. Volgende de prognoses, opgenomen in het Structuurplan van 1960, werd de woningproductie in een hogere versnelling gebracht. Kwantiteit en schaalvergroting stonden centraal. De noordwestelijke stadsuitbreidingen Selwerd en Paddepoel (in 1960-1963 als samenhangend geheel ontworpen) en Vinkhuizen (1964-1965) zijn de weerslag van de integraal door de overheid geregisseerde uitbreidingsplannen, die zich kenmerken door een zeer grote schaal en de realisatie van grote aantallen vrij uniforme wooneenheden in systeembouw. Stadsdeelcentra met sociale, culturele en commerciële functies vormen het hart van deze grote wijken. De woningblokken zijn in grote stempels gerangschikt in een uiterst rationele en grootschalige verkavelingswijze. Daarnaast werd in het noordwestelijke stadsdeel het “superblok” als verkavelingstype geïntroduceerd: een groot, zelfstandig bouwblok in de vorm van een solitair of uit geschakelde componenten (bijvoorbeeld in haakvorm) bestaande hoge galerijflat. Het superblok werd ingezet om het gewenste contingent laagbouwwooningen te bekostigen en maakte de impopulaire liftloze portiekflats overbodig. Daarnaast bood het verkavelingsmodel de mogelijkheid om imposante grootstedelijke wijkranden of accenten langs hoofdontsluitingswegen te markeren. De inschakeling van de Stichting Ratiobouw onderstreept de door de toenmalige directeur S&V, ir. Dix, en het college van B&W ingeslagen koers en resulteerde in een verregaande uitholling van het ontwerpproces”, aldus het essay over de naoorlogse ruimtelijke ontwikkeling van Groningen<sup>171</sup>. De bouw van deze noordwestelijke

<sup>171</sup> Jansen B. (2000), p.13.

wijken was rond 1971 afgerond. De voltooiing van het grootschalige Vinkhuizen viel tevens samen met een omslag in de woningbouwpolitiek in Groningen.

### *De Wijert Zuid*

De gemeente zocht voor De Wijert Zuid samenwerking met een grote professionele projectontwikkelaar, Eurowoningen. Het idee was om via liberalisering van de woningmarkt de marktwerking van vraag en aanbod in de middenstandsbouw voor marktpartijen toegankelijk te maken. Een grotere woningvariatie en ruimere woningen, ingebed in een behoorlijke groene context, verwant aan de vooroorlogse tuinwijk, moesten zorgen voor een hogere woonkwaliteit. Deze werd mede bewerkstelligd door een nieuw ruimtelijk verkeerskundig model: een ringweg voor “snelverkeer”, waaraan woonefachtige structuren, cul-de-sacs en woonpaden zijn gekoppeld. Deze ontsluiten de kleine, geborgenheid uitstralende woonbuurtjes. De menselijke maat in deze “humane” stedenbouw werd verder benadrukt door het karakter van de woningbouw: bakstenen of met hout beklede woningen met vertrouwde kapvormen in speels geschakelde en flexibele patronen. In deze samenhangende ruimtelijke structuur, voor de Wijert Zuid ontwikkeld vanaf 1963 (daarmee is de wijk een vroeg voorbeeld van dit type) werd gedurende een lange periode gebouwd, met als zwaartepunt de periode 1975-1980. De architectonische invulling van de Wijert Zuid valt dan ook grotendeels buiten de scope van het huidige onderzoek voor de cultuurhistorische waardenkaart.

Speciaal voor de toenemende bedrijvigheid werden in de naoorlogse jaren omvangrijke nieuwe industrie- en bedrijventerreinen ontwikkeld, aan de westzijde van Groningen langs de Peizerweg en het Hoendiep, en aan de oostzijde groeide de industriezones langs het Damsterdiep, het (Oude) Winschoterdiep en het Eemskanaal.

## 8.2 De dorpen

De gemeente Groningen omvat een groot aantal dorpen, van nogal uiteenlopende omvang en verschijningsvorm. Het merendeel ligt verspreid in de voormalige gemeente Ten Boer, een ander deel in de randzone van de vroegere gemeente Groningen. Tevens is een aantal voormalige dorpen volledig terecht gekomen in de 19<sup>e</sup>- en 20<sup>e</sup>-eeuwse stadsuitbreidingen.

Een deel van de dorpen is in hun ontwikkeling niet veel verder gekomen dan die van de eerste ontstaansvorm. Voorbeelden hiervan zijn de wierdegehuchten **Dorkwerd** en **Leegkerk** (beide met een kerk) en **Hemert**, alle drie niet meer dan bestaande uit een kleine groep boerderijen. Het iets grotere **Wittewierum** profiteerde enigszins van zijn ligging direct aan de weg van Ten Post naar Woltersum en het zuidoosten, richting Schildwolde. Ook **Lellens** werd wat meer dan een kerk, enkele boerderijen en een borg op de wierde. Langs de Borgweg aan de noordrand van de rechthoekige dorpsstructuur ontstond vanaf de 19<sup>e</sup> eeuw een redelijk dicht bebouwingslint. Verdere uitbreidingen bleven achterwege. De andere wierdedorpen in het noordoostelijke deel van de gemeente hebben alle, vooral in de 19<sup>e</sup> en in het bijzonder in de 20<sup>e</sup> eeuw, een zekere ontwikkeling doorgemaakt. In **Thesinge** vormde zich rond de middeleeuwse kerk een kleine, deels met boerderijen en burgerhuizen bebouwde kom en vanaf het einde van 19<sup>e</sup> eeuw ontwikkelde zich lintbebouwing langs het Gewijde en de Molenweg. De bedrijvigheid aan het water en de komst van een molen en de aanleg van een nieuwe begraafplaats aan de Molenweg waren hier een belangrijke stimulans voor. Langs de Thesingerweg ontstond vanaf de vroege 20<sup>e</sup> eeuw een uiteindelijk dicht en lang bebouwingslint, die merkwaardig contrasteert met de compacte dorpskom. Ten zuidoosten van de Molenweg kwam in de naoorlogse periode een bescheiden dorpsuitbreiding tot stand. Ook **Woltersum** ontstond de oervorm van het



wierdedorp met zijn radiale structuur. Dit was vooral het gevolg van de groeiende bedrijvigheid langs de Lustige Maar, direct aan de oostflank van de wierde, waar al vroeg in de 19<sup>e</sup> eeuw op beide oevers lintbebouwing ontstond. Tussen kerk en Lustige Maar ontwikkelde de Hoofdweg zich tot een dichtbebouwde dorpsstraat. De aanleg van het Eemskanaal(1870-1876) direct ten zuiden van het dorp doorsneed een deel van het bebouwingslint. Bij de brug over het kanaal ontstond een bescheiden verkeersknooppunt met lintbebouwing langs het kanaal. Bij de verbreding van het kanaal in de jaren 1961-1965 verdwenen brug, knooppunt en het bebouwingslintje langs het kanaal. In de naoorlogse periode werd ten noorden van de Hoofdweg een zeer bescheiden woonbuurtje met kleine geschakelde woningen aangelegd.

Van de wierdedorpen heeft **Ten Boer** de grootste ontwikkeling doorgemaakt. Kiem hiervoor was de aanleg van het Damsterdiep in de eerste helft van de 15<sup>e</sup> eeuw. Op enige afstand ten zuidoosten van het oude wierdedorp met zijn rechthoekige structuur (grenzend aan de Stadsweg) ontstond aan het Damsterdiep (met jaagpad) bedrijvigheid (molens) en bij de brug een knooppunt. Beide “kernen”, die tot in de vroege 20<sup>e</sup> eeuw een bescheiden omvang hadden, groeiden langzaam naar elkaar toe met bebouwingslinten langs de Gaykingastraat en Wigboldstraat, Ook de linten langs de Stadsweg en de grote weg langs het Damsterdiep groeiden verder. In de jaren 30 werd een bescheiden uitbreidingsplan ten zuiden van de Gaykingastraat in gang gezet, die een verdere invulling van het open gebied tussen beide kernen betekende. In de naoorlogse periode werd hier verder gebouwd. In de jaren 50-60 kreeg Ten Boer, opgespannen tussen de Stadsweg en de Rijksweg langs het Damsterdiep een moderne dorpsuitbreiding van aanzienlijke omvang. Het gebied wordt gekenmerkt door een ruime opzet met veel groen, een centrale parkstructuur en enkele woningcomplexen in een halfopen of open verkaveling, met plantsoenen en woonpaden. In de jaren 60 en 70 volgende een uitbreiding ten noordoosten van de oude kern, eveneens met een modernistische stedenbouwkundige opzet (Ommelanderstraat en omgeving).

**Garmerwolde** ontstond in de middeleeuwen op een langgerekte oeverwal. De Dorpsweg vormde de hoofdas in het lintdorp, waarvan de bebouwing zich vanaf de 19<sup>e</sup> eeuw zeer langzaam wat verdichtte. Het lint groeide langzaam richting het kleine knooppunt dat zich bij de brug over het Damsterdiep had gevormd. De molens zorgden hier voor enige bedrijvigheid. Net als in Ten Boer was hier een tweede kern ontstaan, met bebouwing aan het knooppunt en in een lint langs het Damsterdiep. In feite is deze situatie nog steeds ongewijzigd aanwezig. Alleen ter hoogte van de oude kerk werd ten oosten van de Dorpsweg in de naoorlogse periode een kleine dorpsuitbreiding gepleegd (W.F. Hildebrandstraat, L. van der Veenstraat, Meester Rijkenstraat), in eerste instantie bebouwd met kleine blokjes geschakelde woningwoningen.

**Ten Post**, dat eind 14<sup>e</sup> eeuw voor het eerst wordt genoemd, kreeg een belangrijke impuls bij de aanleg van het Damsterdiep rond 1425. Langs het jaagpad en rond het knooppunt van wege bij de brug over het diep groeide Ten Post als een kanaaldorp, een lang lint langs de westelijke oever van het diep. Ook ten oosten van het Damsterdiep ontstond een lint langs de weg naar Wittewierum. Hier werd in 1870 een Hervormde kerk gebouwd en stond een school. Naar het noorden toe groeide Ten Post vast aan de kleine buurtschap Kroddeburen. In de periode na de Tweede Wereldoorlog werd een kleine uitbreidingswijk tussen het lint langs de Rijksweg en de nieuwe rondweg (N360) gerealiseerd. Er verrezen kleine complexen met geschakelde eengezinswoningen en een markant complex bejaardenwoningen in een ruime groene opzet en een open verkaveling (Tammingastraat).



**Sint Annen** is een klein komdorp dat ontstond op de plek van het vroegere klooster Klein Aduard of Sint Anna. De dorpskom bestaat uit een thans tamelijk dicht bebouwd lint (Hoofdweg) dat in de loop der jaren steeds wat intensiever is bebouwd. Het Molenpad is een wat oudere zijstraat, aangelegd om de voormalige molen aan de zuidrand van het dorp te bereiken. Aan dit straatje werden enkele huizen gebouwd. Een verdere dorpsontwikkeling bleef achterwege.

Voorts kent de gemeente Groningen een rij wegdorpen, die in de (vroeg) middeleeuwen zijn ontstaan bij de ontginning van de moerassige veengebieden ten oosten van de stad. Het lange lint **Noorddijk-Middelbert-Engelbert** vormde (met een afsplitsing richting Harkstede) in feite één geheel, maar is door de aanleg van Damsterdiep en Eemskanaal en parallelle wegenstructuren in delen geknipt. De wegdorpen kenmerken zich door lintbebouwing, die zich op verschillende plekken, bijvoorbeeld nabij de dorpskerken, verdicht. De aanleg van de kanalen zorgde voor een bedrijvig knooppunt (Ruisscherbrug) met bebouwing langs de kanalen. **Noorddijk** heeft geen verdere ontwikkeling doorgemaakt. Het oude lint is tegenwoordig de oostelijke begrenzing van de Groningse wijk Lewenborg Noord en Zuid. Ook **Middelbert** groeide buiten het lint nauwelijks. Wel ontstond rond de splitsing Middelberterweg-Olgerweg in de naoorlogse periode een bebouwingscluster, voornamelijk bestaande uit blokjes geschakelde eengezinswoningen in een verzorgd ontworpen aanleg met plantsoenen, grasvelden en bomenrijen. De lintbebouwing van Middelbert gaat over in die van **Engelbert**. Ondanks de komst van een halteplaats in het Woldjerspoor in 1929 (in gebruik tot 1941), die leidde tot de bouw van een station en zelfs een stationskoffiehuis en de aanleg van een groot natuurbad (jaren 30) bleef Engelbert een bescheiden lintdorp. Pas laat in de 20 eeuw ontstond lintbebouwing langs het voormalige tracé van de Woldjerspoorweg. De eerste uitbreidingswijk dateert uit de jaren 80 en 90 en kwam tot stand ten zuiden van de Engelberterweg, nabij en langs het natuurbad. Ook het Groninger deel van het dorp **Harkstede** bestaat slechts uit lintbebouwing langs de Hoofdweg. Ten oosten van het lint wordt thans gebouwd aan Meerstad.

**Oosterhoogebrug** is een nederzetting die is ontstaan in relatie tot de bedrijvigheid langs het Damsterdiep. Pas in de eerste helft van de 20<sup>e</sup> eeuw kwam het dorp tot enige ontwikkeling bij de brug over het diep. Steen- en pannenfabrieken, molens en een houtzagerij zorgden voor werkgelegenheid. Langs het Damsterdiep en de Pop Dijkema ontstond lintbebouwing. In de vroege naoorlogse periode werd ten oosten van de Pop Dijkmaweg begonnen met de aanleg van een dorpsuitbreiding met als belangrijkste as de P. Waijerstraat. Hier verrezen blokken geschakelde eengezinswoningen. Het wijkje werd in de jaren 60, 70 en 80 verder in oostelijke richting uitgebreid tot de uiteindelijk Groninger wijk Oosterhoogebrug. Ten zuiden van het Damsterdiep verrees in de jaren 70 een bedrijventerrein. Enigszins vergelijkbaar is **Noorderhoogebrug**, dat zich als bebouwingslint manifesteerde langs het bedrijvige Boterdiep, bij de brug in een wegenknooppunt. De linten, die in de naoorlogse jaren werden verdicht, bleven beperkt tot de oude (later deels gedempte) structuur langs het Boterdiep en de Wolddijk. Eind 20<sup>e</sup> eeuw raakte Noorderhoogebrug grotendeels verweven met de nieuwe wijken in de noordoosthoek van Groningen. Ook **Winneweer** dankt zijn ontstaan aan het Damsterdiep. Het gehucht zou zijn genoemd naar een herberg aan de trekweg langs het Damsterdiep. Tot omstreeks 1900 bleef de bebouwing beperkt tot een zeer los lint langs het Damsterdiep, in de omgeving van de brug over het diep. Begin 20<sup>e</sup> eeuw vestigden zich een steen- en een houtfabriek langs het Damsterdiep, hetgeen een bescheiden dorpsontwikkeling op gang bracht. In het bijzonder langs de Stadsweg werden huizen gebouwd, waardoor een echte dorpsstraatje ontstond. Ook langs de trekweg langs het Damsterdiep, inmiddels opgewaardeerd tot Rijksweg, kwamen meer huizen te staan. Van beide fabrieken zijn nog restanten aanwezig. Een verdere uitbreiding heeft het dorp niet ondergaan.

Bijzonder is de ontwikkeling, die **Hoogkerk** de afgelopen eeuw heeft doorgemaakt. Het dorp is in de vroege middeleeuwen ontstaan op een hoger gelegen zandrug. In de tweede helft van de 19<sup>e</sup> eeuw bestond het dorp voornamelijk uit een zeer lang bebouwingslint langs de noordzijde van het Hoendiep met clusters ter hoogte van de verschillende bruggen over het diep. Verscheidene industriemolens en andere bedrijfjes zorgen voor reuring. Ook langs de Kerkstraat was aan het einde van de 19<sup>e</sup> eeuw inmiddels een bebouwingslint in ontwikkeling. Met de vestiging van een beetwortelsuikerfabriek in 1896 en een strokartonfabriek in 1913 (en andere bedrijven zoals een zeepfabriek, een oliefabriek, een scheepstimmerwerf) groeide Hoogkerk in relatief korte tijd uit tot een heus industriedorp. Daarbij profiteerde het dorp sterk van de strategische ligging aan een knooppunt van waterwegen (Hoendiep, Aduarderdiep en Peizerdiep) en de halteplaats in de spoorlijn Groningen-Leeuwarden (1866). De linten langs de waterwegen werden verder verdicht en tussen de Suikerfabriek en de Strokartonfabriek werden tussen 1900 en 1940 aan weerszijden van de Zuiderweg complexen met arbeiderswoningen gesticht. Deze kregen deels een tuindorpachtige opzet. De buurtjes werden in de vroege naoorlogse jaren verder uitgebreid en volgebouwd. In deze periode is ook gestart met een grote dorpsuitbreiding ten zuiden van het spoor, volgens een karakteristiek stedenbouwkundig plan met veel groen en deels een woonpadenverkaveling. De bebouwing bestond naast (overwegend) laaggebouw (eengezinswoningen) ook uit portiek- en maisonnetteflats langs de Zuiderweg. Nadat Hoogkerk in 1969 bij Groningen werd gevoegd werd de wijk in zuidelijke richting sterk uitgebreid, onder meer met een opvallend zorgvuldig en fraai ontworpen voorbeeld van een woonervenbuurt (Ten Oeverlaan en omgeving) volgens de ideeën van het structuralisme en het humane wonen.

**Helpman** is tegenwoordig een wijk in het zuidelijke deel van Groningen, gelegen op de Hondsrug tussen Groningen en Haren. Het oorspronkelijke wegdorp ging in 1915 over van de gemeente Haren naar Groningen. In deze periode kwam de verstedelijking van het gebied, vanuit Groningen, op gang. Hierbij transformeerde het wegdorp tot de hoofdstraat in de nieuwe wijk, die in rap tempo naar het oosten en westen toe uitbreidde.

### 8.3 Inventarisatie

Naast de individuele objecten en complexen zijn ook waardevolle stedenbouwkundige ensembles in kaart gebracht, in het bijzonder die binnen de samenhangende historische structuren (de historische kernen, uitbreidingswijken van voor en na de Tweede Wereldoorlog, historische linten en knooppunten, etc.), tot circa 1975. Tevens vallen beschermde stads- en dorpsgezichten onder dit begrip, evenals andere bijzondere gezichten/ensembles, historische buitenplaatsen en gebieden.

### 8.4 Beschermde stads- en dorpsgezichten

Groningen kent de volgende rijksbeschermden stads- en dorpsgezichten. Deze zijn alle opgenomen in de cultuurhistorische waardenkaart:

Stad Groningen

1. Binnenstad
2. Bloemenbuurt (delen van Plan-Oost)
3. Korrewegwijk
4. Oosterpoortwijk

5. Petrus Campersingel
6. Schildersbuurt
7. Verlengde Hereweg
8. Zuiderpark

#### Kleinere kernen en buitengebied

9. Lellens
10. Haren (Rijksstraatweg)

## 8.5 Bronnen en methode

De inventarisatie is opgesplitst in een bureauonderzoeksfase en een “veldwerkfase”. In de methodiek is nauw aangesloten bij de inventarisatie van de historische bouwkunst. De resultaten van de bouwkunstinventarisatie zijn een belangrijke input geweest, omdat hiermee inzicht is verkregen in de aard, de dichtheid en de kwaliteit van de waardevolle bebouwing. Tevens is relevante literatuur bestudeerd (zie literatuurlijst), alsmede de vele gebieds- en wijkanalyses, die doorgenomen zijn op hierin vermelde en gewaardeerde waardevolle ensembles.

Naast het bureauonderzoek is de gehele gemeente via een combinatie van een straatsgewijze schouw via Obliëk of googlemaps (streetview) geïnventariseerd, waar nodig aangevuld met een veldwerkcheck. Daarnaast zijn de gebieds- en wijkanalyses van de gemeente Groningen en de voormalige gemeente Ten Boer doorgenomen en als informatiebron gebruikt bij het opstellen van de selectie, waardering en begrenzing van de stedenbouwkundige ensembles. Tot slot zijn historische kaarten, bouwdoosinformatie van de gemeente Groningen en BAG-gegevens over het bouwjaar (voor zover deze heel plausibel lijkt) geraadpleegd om inzicht te krijgen in de ruimtelijke ontwikkelingsgeschiedenis en historische gelaagdheid van gebieden.

### Wanneer opgenomen in de inventarisatie?

Bij de selectie en waardering van stedenbouwkundige ensembles is gekeken naar de cultuurhistorische waarde van aanwezige objecten, elementen en structuren, alsmede naar de historische, ruimtelijke en visuele samenhang tussen deze objecten, elementen en structuren. Allereerst heeft de ruimtelijke ontwikkelingsgeschiedenis en historische gelaagdheid van de stad, wijken, buurten, dorpen en historische bebouwingslinten als vertrekpunt gediend bij het onderscheiden en afbakenen van stedenbouwkundige ensembles. Daarnaast is de begrenzing van de stedenbouwkundige ensembles vastgesteld aan de hand van de samenhang die in deze gebieden tegenwoordig (nog) voorkomt tussen bebouwingsbeeld, historische structuren (wegen, waterlopen, verkavelingen), zichtlijnen en historische groenstructuren. Afhankelijk van de ontstaansperiode en geografische ligging hebben ensembles een karakteristieke stedenbouwkundige, landschappelijke of nederzettingsstructuur, zoals vooroorlogse tuinvijken en naoorlogse uitbreidingswijken met stempelvekaveling. Naast voorgenoemde selectie- en waarderingscriteria, is ook gekeken naar bijzondere bebouwingstypologieën die in gebieden voorkomen en de dichtheid en kwaliteit van waardevolle bebouwing. Tot slot is de waardering mede toegekend aan de hand van algemeen gangbare architectuurhistorische, cultuurhistorische en historisch-ruimtelijke waarderingscriteria, zoals herkenbaarheid, gaafheid en zeldzaamheid.

In het kader van de inventarisatie van stedenbouwkundige ensembles is ook gekeken naar de omgeving van de reeds beschermde stads- en dorpsgezichten. Daarbij is allereerst gecontroleerd of de beschermde gezichten liggen in gebieden die op grond van hun ontwikkelingsgeschiedenis, stedenbouwkundige opzet en ruimtelijke karakteristieken te definiëren zijn als een herkenbare historisch-ruimtelijke eenheid. Een voorbeeld hiervan is de Oosterpoortbuurt. Slechts een deel van deze laat 19e-eeuwse en vroeg 20e-eeuwse arbeiderswijk is aangewezen als een van rijkswege beschermd stadsgezicht. Daarnaast is nagegaan of buiten de begrenzing van de beschermde stads- of dorpsgezichten kleinere restgebieden voorkomen, die op grond van de ontwikkelingsgeschiedenis, stedenbouwkundige opzet en ruimtelijke karakteristieken een historisch-ruimtelijke relatie hebben met een beschermd gezicht. Voorbeelden hiervan zijn de west- en oostrand van de Bloemenbuurt en de Gorechtbuurt, waarvan alleen het gedeelte van de Petrus Campersingel-S.S. Rosensteinlaan een status als beschermd gezicht heeft. Tot slot vormt de Binnenstad-Oost een stedenbouwkundig ensemble, dat logischerwijs een historisch-ruimtelijke relatie heeft met het beschermd stadsgezicht Groningen-binnenstad.

### **De GIS-tabel**

De via bovenstaande methodiek geïnventariseerde en geselecteerde stedenbouwkundige ensembles zijn samengebracht in een uitgebreide GIS-tabel met een aantal variabelen. Deze GIS-tabel is gekoppeld aan de cultuurhistorische waardenkaart. De variabelen zijn:

- Objectnummer
- Omschrijving (ensemblenaam + aanduiding)
- Kern
- Wijk
- Buurt
- Ensemble
- Typologie
- Beschrijving 1
- Beschrijving 2
- Datering periode
- Opmerking
- Waarde cultuurhistorische waardenkaart
- Criterium 1 t/m criterium 6
- Belangrijkste informatiebron
- Enkele velden in de tabel nader toegelicht
- Objectnummer

## **Toelichting op de variabelen**

### *Objectnummer*

Hier wordt de door de gemeente Groningen objectnummeringen gevolgd. De objectnummers van eerder geïnventariseerde items zijn overgenomen. De nieuwe inventarisaties zijn van een nieuwe nummering voorzien, te nummeren vanaf 150.000.

### *Omschrijving*

De omschrijving omvat de naam van het ensemble (vaak een wijk of dorpsnaam) en een korte aanduiding, vaak een typering.

### *Kern, wijk, buurt*

Deze velden bevatten informatie over in welke kern, wijk of buurt het betreffende ensemble is gesitueerd.

### *Ensemble*

De naam van het ensemble.

### *Typologie*

Informatie over het stedenbouwkundige type (bijvoorbeeld bebouwingslint, dorpskern, wierdedorp, stempelverkaveling, etc.).

### *Beschrijving 1 en 2*

Korte karakterschets en waardering van het ensemble

### *Datum periode*

Dit veld bevat een vermelding van het tijdvak, waarin het object in zijn oorspronkelijke vorm is ontstaan. Hiertoe wordt een vaste tijdvakindeling aangehouden, zodat via deze informatie interessante kaartbeelden kunnen worden getoond. De tijdvakindeling is als volgt: 1200-1600, 1600-1700, 1700-1800, 1800-1850, 1850-1875, 1875-1900, 1900-1910, 1910-1920, 1920-1930, 1940-1955, 1955-1965, 1965-1975, 1975-1990, 1990-2000.

### *Waarde cultuurhistorische waardenkaart*

In dit veld wordt, uitgedrukt in een kwalificatie, de eindscore van de toetsing aan de hand van de zes criteria vermeld:

Z (Zeer hoge erfgoedwaarde)

H (Hoge erfgoedwaarde)

P (Positieve erfgoedwaarde)

B (Basis erfgoedwaarde)

### *Criterium 1 t/m criterium 6*

Zie paragraaf 8.4.

### *Belangrijkste informatiebron*

Dit veld bevat de belangrijkste geraadpleegde informatiebron, op basis waarvan informatie is verkregen over functie, opdrachtgever, datering en architect-ontwerper, etc.

### *Belangrijkste informatiebron*

Dit veld bevat de belangrijkste geraadpleegde informatiebron.



## 8.6 Waardering stedenbouwkundige ensembles

De geïnventariseerde bijzondere (steden)bouwkundige ensembles zijn alle gewaardeerd met onderstaande criteria-set:

5. Het belang van het gebied of ensemble als **onderdeel van de ruimtelijke ontwikkelingsgeschiedenis en de historische gelaagdheid** van de gemeente Groningen, de daarin gelegen wijken, dorpen en het buitengebied;
6. Het belang van het gebied of ensemble vanwege een **bijzonder stedenbouwkundig concept of een karakteristieke stedenbouwkundige, landschappelijke of nederzettingsstructuur**;
7. Het belang van het gebied of ensemble vanwege de daarin aanwezige **ensemblewaarden** (structuren, bebouwing, groen, water, bijzondere zichtlijnen, landmarks, etcetera);
8. De structurele **gaafheid en herkenbaarheid** van het gebied;
9. De **zeldzaamheid** van het gebied (stedenbouwkundig/structuur. op gemeentelijk / regionaal niveau);
10. De **dichtheid en kwaliteit van de aanwezige beschermde en/of karakteristieke bebouwing**, waarbij gelet is op herkenbaarheid, gaafheid en (in mindere mate) zeldzaamheid.

Per criterium kunnen de volgende scores worden gegeven: xx (hoge waarde. x (positieve waarde. 0 (neutrale waarde. - (negatieve waarde).

De eindscore bepaald de waardengradatie:

11. Gebied / ensemble met zeer hoge waarde: minimaal 5 x ++, 1 x +
12. Gebied / ensemble met hoge waarde: minimaal 4 x ++, 2 x +
13. Gebied / ensemble met positieve (middelhoge) waarde: minimaal 5 x +, 1 x 0
14. Gebied / ensemble met basis waarde : minimaal 3 x 1 en 3 x -

Geen bijzondere waarde: alles daaronder

gemiddelde score	waardering
Minimaal 5x ++ en 1x +	Gebied / ensemble met zeer hoge waarde (Z)
Minimaal 2x ++, 2x + en 1x 0	Gebied / ensemble met hoge waarde (H)
Minimaal 5x + en 1x 0	Gebied / ensemble met positieve (middel hoge) waarde (P)
Minimaal 3x + en 3x 0	Basiswaarde (B)

Tabel 20. Scores en klassen van de waardering.

### Definitie waarden stedenbouwkundige ensembles

*Stedenbouwkundig waardevol gebied "zeer hoge cultuurhistorische waarde" (Z)*

De historische situatie is gaaf en goed herkenbaar en de historische zeggingskracht is zeer hoog. Deze gebieden kunnen als relatief zeldzaam worden beschouwd en ogen in structuur en (oorspronkelijk) bebouwingsbeeld gaaf. Het stedenbouwkundige ensemble is zeer duidelijk een weerslag van een belangrijke fase in de historische ruimtelijke ontwikkeling van de stad Groningen of de kernen in het buitengebied. Het gebied draagt om hoge mate bij aan de identiteit van de gemeente Groningen.

*Stedenbouwkundig waardevol gebied “hoge cultuurhistorische waarde” (H)*

De historische situatie is overwegend gaaf en goed herkenbaar. Er is een hoge mate van zeggingskracht. Het stedenbouwkundige ensemble is duidelijk een weerslag van een belangrijke fase in de historische ruimtelijke ontwikkeling van de stad Groningen of de kernen in het buitengebied. Het gebied draagt bij aan de identiteit van de gemeente Groningen. Meestal is er geen sprake van een hoge zeldzaamheidswaarde.

*Stedenbouwkundig waardevol gebied “positieve of middelhoge cultuurhistorische waarde” (P)*

De historische situatie is nog redelijk gaaf en vooral in de structuur herkenbaar als onderdeel van de stedenbouwkundige ontwikkeling. Het draagt bij aan de identiteit van de gemeente Groningen. Het karakter kan op onderdelen veranderd of verstoord zijn. Er is geen sprake van een hoge zeldzaamheidswaarde.

*Stedenbouwkundig waardevol gebied “basiswaarde” (B)*

De historische situatie is vooral in de structuur herkenbaar als onderdeel van de stedenbouwkundige ontwikkeling. Het draagt bij aan de identiteit van de gemeente Groningen. Het karakter is op onderdelen veranderd of verstoord. Er is geen sprake van zeldzaamheidswaarde.

## 8.7 Bevindingen

### Typologieën

In totaal zijn 121 stedenbouwkundige ensembles geselecteerd, gewaardeerd en begrensd. Hoewel de ouderdom, omvang, ontwikkelingsgeschiedenis, stedenbouwkundige opzet en ruimtelijke karakteristieken van deze gebieden zeer uiteenlopend zijn, kunnen op hoofdlijnen verschillende typologieën onderscheiden worden. Het gaat daarbij allereerst om stedenbouwkundige ensembles die zich in de loop der tijd min of meer organisch hebben ontwikkeld en waarin historische structuren, bebouwing en inrichtingselementen uit verschillende tijdslagen aanwezig zijn, zoals historische dorpskernen en gehuchten, bebouwingslinten en stads- en dorpsuitbreidingen uit het einde van de 19e eeuw en het begin van de 20e eeuw. Daarnaast komen stedenbouwkundige ensembles voor die planmatig tot stand zijn gekomen. De ruimtelijke identiteit van die gebieden wordt in belangrijke mate bepaald door historische structuren, bebouwing en inrichtingselementen, die de stedenbouwkundige en architectonische ontwerpprincipes alsook de bouwpraktijk weerspiegelen, die ten tijde van de realisatie van de wijk of buurt in zwang waren. Onder deze categorie vallen onder meer vooroorlogse tuinvijken, naoorlogse stads- en dorpsuitbreidingen en stadsvernieuwingsprojecten. Tot slot zijn stedenbouwkundige ensembles geïdentificeerd die vanwege hun specifieke functie en/of ontwikkelingsgeschiedenis een herkenbare historisch-ruimtelijke eenheid vormen. Voorbeelden zijn de fabriekscomplexen en -dorpen van de Suiker Unie en de strokartonfabriek De Halm, de relictten van het industriële complex van de Helpman Centrale en Hunze Centrale, het gebied van de Helperlinie en het Sterrebos en de centrumzones van naoorlogse uitbreidingswijken.

### Ensembles met bijzondere karakteristieken

In de gemeente Groningen komt een groot aantal waardevolle stedenbouwkundige ensembles voor. In de inventarisatie is aan tweeëntwintig ensembles een zeer hoge cultuurhistorische waarde toegekend. Daarnaast is voor zesentwintig stedenbouwkundige ensembles een hoge cultuurhistorische waarde vastgesteld. De ontwikkelingsgeschiedenis, stedenbouwkundige opzet en ruimtelijke karakteristieken van deze stedenbouwkundige ensembles lopen sterk uiteen. Om dit feit te illustreren volgt hieronder

een korte beschrijving van een aantal stedenbouwkundige ensembles met bijzondere ruimtelijke karakteristieken.

*De Wijert-Noord (zeer hoge waarde)*

Vanuit historisch-stedenbouwkundig perspectief vormt De Wijert-Noord een zeer waardevol ensemble. Het is namelijk de eerste naoorlogse woonwijk in Groningen, waar op grote schaal een verkaveling van zich herhalende eenheden (zogenaamde 'stempels') is toegepast. Tevens zijn de wijkvoorzieningen en hoge flatgebouwen in De Wijert-Noord rondom een centrale vijverpartij met groenstroken geconcentreerd. Deze centrumzone ('core') vormt samen met de verkeerswegen een belangrijke ruimtelijke drager van de stedenbouwkundige structuur van de wijk.

*Hora Siccamasingel (hoge waarde)*

Als groene overgangszone tussen De Wijert-Noord en Helpman-West vormt de Hora Siccamasingel een bijzonder stedenbouwkundig ensemble. Cultuurhistorisch waardevol is de geslaagde samenhang tussen de vijverpartij, groenaanleg, bebouwing en architectonische vormgeving.



*Figuur 43. De Hora Siccamasingel is een bijzonder stedenbouwkundig ensemble vanwege de samenhang in stedenbouwkundige opzet en ruimtelijke karakteristieken.*

*Dorkwerd (zeer hoge waarde)*

In de gemeente Groningen vormt Dorkwerd een voorbeeld van een gaaf bewaard gebleven wierdedorp. De ronde vorm van de wierde is nog duidelijk herkenbaar aan het beloop van de weg en de waterloop

aan de noordzijde van het dorp. Waardevol is de ruimtelijke samenhang tussen reliëf, water- en groenstructuur en de aanwezige dorps bebouwing. De historische nederzetting bestaat uit een kerk met kerkhof, een pastorie, een voormalige onderwijzerswoning, een voormalig café en enkele boerderijen en woonhuizen.

*Helpman-Zuid, tuinwijk Moddermanlaan - De Savornin Lohmanlaan e.o. (zeer hoge waarde)*

Dit deel van de wijk Helpman is grotendeels ingevuld volgens het Uitbreidingsplan 1928. De bebouwing in de buurt bestaat uit verschillende typen woningen uit de periode 1922-1935. De karakteristiek wordt bepaald door woningblokken van één tot twee bouwlagen met kap in (verstrakte) Amsterdamse School en Interbellum-stijl. Binnen het ensemble komen diverse bijzondere voorzieningen uit de aanlegperiode voor, zoals het Helperbad en het voormalige Rooms-Katholieke Ziekenhuis. Na de Tweede Wereldoorlog is de wijk aan de zuidoostzijde afgerond, waarbij is voortgeborduurd op de vooroorlogse stedenbouwkundige structuur.

*Thesinge (zeer hoge waarde)*

Het dorp Thesinge is van oorsprong een wierdedorp met een vrij regelmatige structuur. De watergang het 'Geweijde' werd aangelegd in het kader van de ontginning van het veengebied. Lintbebouwing ontwikkelde zich vanaf 1800 langs de Molenweg en Kerkstraat. De bebouwing langs De Dijk - ten zuidwesten van het 'Geweijde' - kwam in de loop van de 19e eeuw tot stand. In het laatste kwart van de 19e eeuw werden ten oosten van de Kerkstraat een kerkgebouw met bijbehorende pastorie, een schoolgebouw en een onderwijzerswoning gebouwd. De ruimtelijke structuur en het bebouwingsbeeld van het wierdedorp zijn gaaf bewaard gebleven.



*Figuur 44. Lintbebouwing ten zuidwesten van de watergang het 'Geweijde' in Thesinge.*

*Oosterpoortbuurt (hoge waarde)*



De Oosterbuurt is een arbeiderswijk uit het einde van de 19e eeuw en het begin van de 20e eeuw. Aanvankelijk ontwikkelde dit gebied zich geleidelijk en organisch, door de bouw van individuele panden langs bestaande wegen (Meeuwerderweg en Oosterweg). Na de aanleg van de spoorlijn in 1868 nam de gemeente het initiatief tot de aanleg van straten, die vervolgens bebouwd werden door particulieren. In een latere fase werden aan de oost- en zuidzijde straten met bebouwing gerealiseerd door speculanten. Vanaf de jaren zeventig van de vorige eeuw heeft op enkele locaties in de wijk wijkvernieuwing plaatsgevonden. Een deel van dit stedenbouwkundig ensemble is aangewezen als een van rijkswege beschermd stadsgezicht (Oosterpoort-Oost).



*Figuur 45. Het voormalig wijkgebouw Bethlehem aan de Meeuwerderweg 63-63a ligt binnen het stedenbouwkundig ensemble van de Oosterpoortbuurt.*



## Deel IV Een thematische benadering

## 9 Thema's

### 9.1 Inleiding

De gemeente Groningen heeft gevraagd een vijftal thema's uit te werken in themakaarten met toelichting. Het betreft de thema's Historisch groen, Religieus erfgoed, Agrarisch erfgoed, Militair erfgoed en oorlogshandelingen, en tot slot Bijzondere gebieden die representatief zijn voor de ontwikkelingsgeschiedenis van de gemeente Groningen. De themakaarten vormen de kern en worden hieronder toegelicht. Per thema wordt aangegeven welke elementen, structuren en terreinen hiertoe behoren, welke bijzondere typologieën voorkomen en wat de onderlinge (historische) samenhang is. Over elk thema valt een boek te schrijven, dit hebben we niet gedaan; we hebben vooral de hoofdlijnen willen aanstippen. Omdat bepaalde onderdelen van de thema's al in voorgaande hoofdstukken uitgebreid zijn beschreven, wordt soms terugverwezen naar deze teksten.

### 9.2 Thema 1. Historisch groen

Dit thema (kaartbijlage 7) omvat zowel de grote, ontworpen groenstructuren, zoals parken, plantsoenen en begraafplaatsen, als het kleinschaliger groen op agrarische erven en in tuinen. Hoewel het meeste opgaande groen zelf een beperkte ouderdom heeft, dateert de aanleg vaak van een vroegere periode. De oudste groenstructuren hangen samen met de historische erven, kerkhoven en binnentuinen van onder andere de gasthuizen.

Karakteristiek voor het verder vrij kale zeelei- en veenontginningslandschap zijn de historische erven met hun hoog opgaande boomsingels. Deze bestaan voornamelijk uit essen, hoewel er ook populieren zijn toegepast. Door heraanplant na verval of erfuitbreiding, dateert een deel van de huidige singels uit recente periode, maar zijn wel karakteristiek voor het landschap. De invulling van de erven varieert sterk. Opritten en toegangswegen zijn soms verfraaid met kastanje- of lindebomen. Op veel historische erven staan knot- en leilinden voor of naast het huis. Op enkele grotere erven zijn solitaire aangeplant, meest beuk of kastanje. Op zowel kleine als grote erven zijn (restanten van) boomgaarden aanwezig. Een deel hiervan heeft een hoge ouderdom, maar er komen ook boomgaarden met jongere, historisch passende aanplant voor. Op enkele omvangrijke historische erven heeft de tuin een parkachtige aanleg en is er een grote samenhang met de waardevolle bebouwing. Veel historisch groen rondom de borgen is met de sloop van de adellijke huizen verdwenen. Relicten van de aanleg zijn echter nog vaak aanwezig en de behoren tot de weinige elementen die herinneren aan deze huizen. Zo is de toegangslaan van het Huis te Lellens nog aanwezig en de singels en lanen rond Coendersborg.

In de binnenstad van Groningen zijn veel historische binnentuinen en hofjes. De hofjes zijn vaak onderdeel van gasthuizen. Deze gasthuizen hadden in de 19<sup>e</sup> eeuw vrijwel allemaal een groene binnentuin. Aan de noord- en oostzijde van de binnenplaats werden leilinden aangeplant tegen de zon. In het midden was een grasveld omzoomd met een bloem(rozen)perk. De oudste hofjes dateren uit de middeleeuwen en tot in de jaren '30 van de 20<sup>e</sup> eeuw werden er nog nieuwe aangelegd.

De gemeente Groningen kent een groot aantal van oorsprong middeleeuwse kerkhoven, waarvan de meeste zijn omzoomd met hoog opgaande bomen. Voorbeelden hiervan zijn te vinden in Garmerwolde, Thesinge, Ten Boer en Woltersum en Wittewierum. In veel gevallen gaat het om essen of lindebomen. Binnen de stad werd als onderdeel van de stadsuitbreiding in de eerste helft van de 17<sup>e</sup> eeuw het

Nieuwe Kerkhof aangelegd. De aanleg bestond uit vier paden die vanuit de hoeken op de Nieuwe Kerk toe liepen. Deze paden zijn nu beplant met esdoorns; de kerk werd ingepast met groene beuken.

Veel waardevol historisch groen is te vinden op de begraafplaatsen die, na het verbod op begravingen binnen de bebouwde kom (in Groningen in 1827), werden aangelegd aan de randen van de stad en de dorpen. De meeste van deze begraafplaatsen kennen een planmatige, sobere aanleg. In Groningen zijn de Noorder- en Zuiderbegraafplaats hier voorbeelden van. Beide begraafplaatsen werden omzoomd door een dubbele rij bomen. Ook op veel begraafplaatsen aan de randen van de dorpen is historisch groen aanwezig. De begraafplaatsen van onder meer Hoogkerk, Woltersum, Ten Boer, Garmerwolde en Thesinge zijn omzoomd met hoog opgaande bomen, meest essen. Kenmerkend voor een aantal van deze begraafplaatsen (o.a. Thesinge en Ten Boer) is de aanwezigheid van treuressen bij de entree. Ook óp de begraafplaatsen zijn waardevolle, solitaire bomen te vinden met een hoge ouderdom.

Het oudste bos van Groningen is het Sterrebos, dat in 1765 werd aangelegd. Vanuit het open midden van het vierkante terrein liepen 8 lanen. In 1883 werd het park uitgebreid met een deel van de voormalige Helperlinie en heringericht naar ontwerp van L.P. Zocher. Hij maakte een ontwerp met slingerpaden en glooiingen. In 1964 werd het park opgesplitst door de aanleg van de zuidelijke ringweg.

#### *Voormalige vestingwallen*

De met bomen en meidoorn beplante vestingwallen rondom de stad waren sinds de aanleg in de 17<sup>e</sup> eeuw al een geliefde plek om te wandelen. Met de Vestingwet van 1874 verviel de plicht op het in standhouden van de wallen. In het oorspronkelijke plan voor de herinrichting van de wallen werd een groot deel bestemd als park. Langs de vestinggrachten werden plantsoenen ontworpen, waarvan het Noorderplantsoen het grootste was. In het zuiden werd een brede groene laan aangelegd met aan de stadszijde herenhuizen en aan de zuidzijde vrijstaande villa's. Deze Zuidsingel werd later omgedoopt tot Rade-, Here- Ubbo Emmius- en Praediniussingel. De laagte bij de Parklaan, die was gegraven na het beleg van Bernard von Galen (Bommen Berend) in 1672, werd geslecht en hier werd het Villapark Zuid aangelegd. De villa's stonden op zes groene 'eilandjes' en het geheel werd omzoomd door lindebomen.

#### *Villatuinen Verlengde Hereweg*

Aan de van oudsher al groene Verlengde Hereweg lieten in het midden van de 19<sup>e</sup> eeuw welgestelde burgers en adellijke families grote vrijstaande villa's bouwen. De vroegste tuinen waren vaak in Engelse landschapsstijl aangelegd. Door gebruik te maken van het aanwezige reliëf en dit te versterken door heuvels en vijvers aan te leggen, kreeg de aanleg een landgoedachtige uitstraling. Ondanks dat veel tuinen na de eerste aanleg zijn gewijzigd, zijn nog veel oorspronkelijke elementen aanwezig of herkenbaar.

#### *Stadspark*

Aan het begin van de 20<sup>e</sup> eeuw ontstond de behoefte aan een park waarin arbeiders konden recreëren en genieten van het groen. Hierbij hoorde ook de ruimte om evenementen te organiseren en om te sporten. Op initiatief van een aantal notabelen, onder voorzitterschap van J.E. Scholten werd het Springerpark aangelegd, het oudste gedeelte van het Stadspark. Toenmalig directeur Gemeentewerken J.A. Mullock maakte het plan voor het volkspark, met renbaan en kinderspeelterrein. De Haarlemse tuin- en landschapsarchitect L.A. Springer werkte dit uit in een ontwerp in Engelse landschapsstijl en was verantwoordelijk voor de uitvoering. Het omvangrijke park bestond uit drie delen: het Singerpark in

het westen, de drafbaan met evenemententerrein in het midden en een ijsbaan in het oostelijk deel. Het park werd in de jaren '20 in stappen geopend.

### *Wijkparken*

In de eerste planmatige stadsuitbreidingen vanaf het begin van de 20e eeuw zien we dat het besef voor de noodzaak van integratie van eenvoudige groenvoorzieningen een steeds grotere rol gaat spelen. Plantsoenen en groenstroken brachten ruimte en groen in de wijken en dienden in de meer representatieve buurten vooral ook als verfraaiing van het stadsbeeld. Mooie voorbeelden zijn de voorname groenstructuren in de Oranjestraat (Nassauplein) en de Schildersbuurt (H.W. Mesdagplein). Aan de oostzijde van het singelgebied werd in het interbellum een nieuwe representatieve woonsingel ontworpen, begeleid door een fraaie parkstructuur, de Petrus Campersingel. In de grote naoorlogse stadsuitbreidingen werden groenvoorzieningen op verschillende schaalniveaus integraal onderdeel van het stedenbouwkundig ontwerp. Op straatniveau brachten groenstroken licht, lucht en groen in de huizenzone; flatgebouwen en rijtjeshuizen werden in stempels geordend en geplaatst in een schijnbaar door de hele wijk uitgerolde groenstructuur (De Wijert Noord), vaak met grote plantsoenen en groenstroken tussen de woningblokken, ontsloten door woonpaden. Wijkranden, vaak gelegen tegen grote verkeersstructuren, kregen als buffer een uitgesproken groen karakter met een pakachtige inrichting. Vaak vindt men in deze ruime groene zones verzamelde onderwijsinstellingen of grote flatgebouwen in een open verkaveling. Parkstructuren, vaak gecombineerd met watersingels en omzoomd of gemarkeerd door representatieve gebouwen werden ingezet als centrumzone én scheidend element tussen woonbuurten (De Wijert, Hora Siccamasingel, Vinkhuizen, Paddepoel). In enkele nieuwe wijken werden deze groenstructuren dusdanig grootschalig opgezet, dat sprake is van heuse wijkparken, met hierin allerlei recreatieve voorzieningen (wandelpaden, sportterreinen, kinderboerderij). Park Selwerd is daar een voorbeeld van. In het oostelijke deel van de stad zijn het Oosterpark, het Pioenpark en het Park Oost Indischebuurt representatief voor de grotere wijkparken uit de naoorlogse periode, alle drie met ruime waterpartijen, ligweiden en wandelpaden. Het Pioenpark heeft aan de zuidelijke en noordelijke uiteinden ook sportaccommodaties en speeltuinen.

## **9.3 Thema 2. Religieus erfgoed**

Dit thema omvat in de eerste plaats een groot aantal gebouwen, dat in de loop der eeuwen werd gesticht als bedehuis voor de religieuze gemeenschappen in Groningen. Het bekendst zijn de middeleeuwse stads- en dorpskerken en de 17e-eeuwse Noorderkerk, één van de eerste voorbeelden van kerkbouw, die noodzakelijk werd als gevolg van een aanzienlijke stadsuitbreiding. Vanaf de 19<sup>e</sup> eeuw werden vooral in nieuwe wijken rondom het centrum nieuwe kerkgebouwen gesticht. Enerzijds was dit noodzakelijk vanwege de bevolkingsgroei, anderzijds speelde de opkomende verzuiling een rol: de Rooms Katholieke gemeenschap emancipeerde en bouwde vanaf die tijd vele nieuwe kerken, vaak als onderdeel van een groter ensemble met pastorie, parochiehuus en scholen. Voor van de Hervormde kerk afgescheiden gemeenschappen werden eveneens nieuwe kerken gebouwd. De bouw van nieuwe kerken ging ook na de Tweede Wereldoorlog door in de stadsuitbreidingen. Hier kregen de kerkelijke gebouwen, vaak uitgevoerd in een moderne, expressieve architectuur als onderdeel van de wijkgedachte een prominente positie in het stedenbouwkundige plan. In de dorpen volstond de oude dorpskerk veelal tot ver in de vorige eeuw. In de grotere nederzettingen ontstond soms behoefte aan de stichting van een nieuw kerkgebouw voor specifieke groepen (Gereformeerde kerk in Ten Boer, Molukse kerk in Hoogkerk). De Joodse gemeenschap kwam in Groningen bijeen in de imposante synagoge aan de Folkingestraat.

Ook in het landschap zijn nog relictten die samenhangen met religieuze gebruiken aanwezig. In het noorden en noordoosten van de gemeente lagen de kloosters van Wittewierum (Bloemhof), Sint Annen en Thesinge (Germania) die een grote invloed hebben gehad op de ontginningen. Restanten van deze kloosterterreinen zijn vaak nog in de dorpsstructuur en soms in de bebouwing herkenbaar. Van de paden die voor de kerkgang werden gebruikt zijn er nog drie aanwezig, rond de dorpen Engelbert, Middelbert en Ten Boer. Na het verbod op begravingen binnen de bebouwde kom werden nieuwe begraafplaatsen aangelegd aan de randen van de stad en de dorpen. Deze kenden veelal een formele aanleg. Bijzonder is dat veel van deze begraafplaatsen nog steeds vrij liggen van de bebouwde kom.

Noemenswaardig, maar niet op de kaart opgenomen omdat slechts de naam herinnert, is de 15e-eeuwse bedevaartsplaats Hillegen Stede aan de Verlengde Hereweg. Op deze locatie werd in 1933 een villa gebouwd, waarvan de naam herinnert aan de bedevaartsplaats: Villa Hilghestede (Verlengde Hereweg 174).

## 9.4 Thema 3. Agrarisch erfgoed

De gemeente Groningen telt een groot aantal gebouwen die als agrarisch erfgoed kunnen worden bestempeld. De categorie vertegenwoordigt in de eerste plaats de talrijke boerderijen met bijgebouwen, in het bijzonder in het buitengebied en in de voormalige gemeente Ten Boer. Ook binnen de stadsgrenzen van Groningen zijn hier en daar echter nog goed beleefbare sporen van het agrarische verleden zichtbaar gebleven. Goed voorbeeld daarvan zijn de oude boerenerven, opgenomen in de groenstructuren van uitbreidingswijken als Selwerd en Beijum. Ook in de (oudere) linten langs uitvalswegen en vaarten bevinden zich op verschillende plaatsen historische boerderijen of boerenwoningen met stal. Bijzonder zijn de kleinschalige moeskerswoningen die in het stadsgebied direct ten noorden van de binnenstad behouden bleven en herinneren aan het vroegere uitgestrekte moestuinengebied, dat een belangrijke rol speelde in de voedselvoorziening van de stad Groningen.

De boerderijen zijn er in allerlei streekeigen typen en omspannen een aanzienlijke ontstaansperiode. De oudste exemplaren stammen op zijn minst uit de 17e eeuw, de jongste in de inventarisatie dateren uit de decennia na de Tweede Wereldoorlog. Er kunnen verschillende typen worden onderscheiden. Een wijd verbreid type is de Oldambtsterboerderij, waarbij woon- en bedrijfsgedeelte onder één grote, vaak afgewolfde kap zijn gevat, met een doorlopende nok. De ingang van de woning bevindt zich in de regel in de voorgevel, de ingang van het bedrijfsgedeelte in de achtergevel. Ook veel voorkomend is het kop-romptype, waarbij er sprake is van een bedrijfsgedeelte met eigen kap en een halfvrijstaand woongedeelte, ook weer met eigen kap aan de voorzijde. Soms is dit voorhuis dwars geplaatst en heeft het een herenhuis- of villa-achtig karakter. Eenvoudiger kleine boerderijen (keuterijen) volgen vaak het krimpentype: woongedeelte en bedrijfsgedeelte onder één dak met doorgaande nok, aan één of twee zijden is sprake van een krimp, waarin ook de ingang van de woning is gesitueerd. In het zuidelijke deel van de gemeente, in aansluiting op het zuidoostelijke deel van de provincie zien we het Westerwoldse boerderijtype, eveneens met een kop-rompopzet, maar met de inrijdeuren in de zijbeuk van het bedrijfsgedeelte, zowel aan voor- als achterzijde. Een variant, het Gorechtse type, heeft voorhuis en bedrijfsgedeelte onder één dak en vaak de inrijdeuren van de deel in de zijgevel.

In de tweede helft van de 20e eeuw verzelfstandigde het woongedeelte steeds verder tot een bijna of zelfs geheel vrijstaande woning, die veel gelijkenis vertoont met de burgermanswoningen in stad of dorp. Het thema agrarisch erfgoed omvat naast de boerderijen ook bijgebouwen als stookhutten, bijschuren en een enkele keer een hooiberg.



Tot dit thema zijn ook de hoog en zeer hoog gewaardeerde cultuurlandschappen en de historische erven met hun erfbeplanting gerekend. De hoog en zeer hoog gewaardeerde cultuurlandschappen vertonen logischerwijs een sterke samenhang met de historische erven en agrarische bouwkunst. Het gaat hier om de zeekeleontginningen rondom Leegkerk, Dorkwerd en de Koningslaagte, waar nog een groot aantal waardevolle historische erven met agrarische bebouwing voorkomt. In de veenontginningen rond de lintdorpen, Engelbert en Middelbert is een grote samenhang in cultuurlandschap, historische erven en agrarische bebouwing. Ook is deze samenhang sterk in de zeekeleontginningen en veenontginningen in de voormalige gemeente Ten Boer en rondom Noorddijk. Voor een korte beschrijving van het opgaand groen op de erven wordt verwezen naar het thema Historisch groen (9.2).

## 9.5 Thema 4. Militair erfgoed en oorlogshandelingen

In dit thema zijn de borgterreinen, de Helperlinie, de stadswallen, restanten van de stadsmuur, de resten uit de Tweede Wereldoorlog en oorlogsgraven en de oorlogsmonumenten (tot 1975) opgenomen.

Binnen de gemeente liggen 19 borgterreinen.<sup>172</sup> De borgen waren middeleeuwse steenhuizen die hun bewoners en omwonenden enige veiligheid boden. Na de introductie van het buskruit en verbetering van het geschut, verviel de verdedigende functie. De borgen werden omgevormd tot buitenverblijven met landhuis en tuinaanleg. In de Franse tijd verloren de eigenaren hun rechten en daarmee een belangrijk deel van hun inkomsten. De nog aanwezige borgen werden in de 19<sup>e</sup> eeuw gesloopt nadat onderhoud te duur was geworden. Van enkele zijn de bijgebouwen nog aanwezig, zoals bij het Huis te Lellens. Ook de arbeidsintensieve tuinaanleg verdween vaak, maar relicten zoals grachten, lanen en beplanting zijn nog aanwezig als herinnering aan de verdwenen borgen.

De stad Groningen werd tot het midden van de 13<sup>e</sup> eeuw verdedigd met een 11e-eeuwse aarden omwalling. In het midden van de 13<sup>e</sup> eeuw werd deze vervangen door een stenen stadsmuur met buitengracht. Van de stadsmuur resteren nog fragmenten in verschillende huizenblokken. In 1470 werden bij de stadsuitbreidingen aan west- en zuidzijde de vestingwerken gemoderniseerd, hierbij werd ook het huidige Lopende Diep gegraven tussen het Schuitendiep en de A.

In de loop van de 16e eeuw volgde een nieuwe versterking en modernisering van de vestingwerken en werd de stadsgracht verbreed tot de huidige Diepenring. In een derde moderniseringsslag aan het einde van de 16e eeuw werd aan de zuidzijde wederom een bescheiden stadsuitbreiding toegevoegd.

In 1614 werd een ambitieuze stadsuitbreiding aan de noordzijde van de oude stad gepresenteerd, waarvan de aanleg samen viel met een grootschalige vernieuwing van de verdedigingswerken: een omwalling met zeventien bastions. In de periode tot 1642 werd deze nieuwe omwalling gerealiseerd. Na het beleg van de stad door de prins-bisschop van Münster Bernard von Galen in 1672 werd de vesting aangepast. De aanval vond vooral vanuit het zuiden plaats en daar werden dan ook de aanpassingen doorgevoerd. Langs de zuidelijk bastions, op de plaats waar later het station en Zuiderpark kwamen, werd een laagte gegraven; de Kempkensberg, ter hoogte van het huidige Sterrebos werd geslecht. In de periode 1798-1700 werd ten zuiden van deze voormalige hoogte de Linie van Helpman of

---

<sup>172</sup> Het aantal hangt sterk af van de gehanteerde definitie.

Helperlinie aangelegd. De linie verbond het Hoorsche Diep met het Schuitendiep. In de jaren 1786-1806 werd de linie uitgebreid door een kanaal (Helperdiep) om een voorterrein (glacies) aan te leggen. De in 1868 geopende spoorlijn doorkruiste de linie die hier plaatselijk werd aangepast.

Na de inwerkingtreding van de Vestingwet van 1874 verviel de functie van de vestingwerken en werden ingevuld met andere functies. In het noordelijke deel van de vestingwerken, dat werd omgevormd tot park (het Noorderplantsoen), zijn de 17e-eeuwse bastions nog goed herkenbaar. In de overige delen zijn de contouren van de vestingwerken in meer of mindere mate nog herkenbaar in het stratenpatroon. Binnen de rijksgronden van de voormalige Helperlinie kregen verschillende rijksinstellingen een plek, waaronder de Rabenhauptkazerne en een gevangenis (zie ook Helperlinie-zone onder paragraaf 9.6),

De periode van de Tweede Wereldoorlog wordt in het (stedelijk) landschap gemarkeerd door relictten van linies, oorlogsgraven, oorlogsmonumenten en stadsvernieuwing. Relatief onzichtbaar, maar in het reliëf gaaf bewaard, zijn de restanten van de tankgrachten en loopgraven die in september 1944 onder leiding van Organisation 'Todt' rond de stad werden gegraven. Op strategische doorgangen werden *road blocks* opgeworpen. De linie maakte deel uit van de Frieslandriegel, die langs de Drentse Hoofdvaart, het Noord-Willemskanaal en het Eemskanaal liep. Langs het Van Starckenborghkanaal bij de Paddepoelsterweg liggen de resten van een betonnen anti-tankmuur en in de nog agrarische gebieden rond de stad zijn relictten van loopgraven en tankgrachten waarneembaar in het reliëf. Tussen de vloeivelden aan de westzijde van de stad ligt nog een drietal bakstenen bunkers.

Veel belangrijke en ingrijpende gebeurtenissen tijdens de Tweede Wereldoorlog hebben geen tastbare herinnering in het landschap achtergelaten of zijn verwoest of gesloopt. Hier resten slechts plaatsen van herinnering of *lieux de memoires*, die vaak weer zichtbaar zijn gemaakt met een herinneringsmonument. Veel panden zijn gedurende de bezetting gevorderd geweest, om dienst te doen als kantoor of kazerne, zoals de voormalige Meisjes H.B.S. aan de Nieuwe Ebbingestraat, die als kazerne van de Kriegsmarine diende en het pand aan de Ossenmarkt 3 waar in het Hoofdcommissariaat van de Staatspolitie in Groningen was gevestigd. Eén van de bekendste en beruchtste plaatsen was het Scholtenhuis aan de Grote Markt. Hier was het hoofdkwartier van de regionale afdeling van de Sicherheitsdienst en de Sicherheitspolizei gehuisvest. Honderden gevangengenomen verzetsstrijders werden hier verhoord en gemarteld, om vaak elders te worden geëxecuteerd. Bij de bevrijding van Groningen werd het gebouw door brand verwoest.

Uit de periode van na de oorlog (tot 1975) is een groot aantal oorlogsmonumenten en -graven geïnterviewd. Zeven daarvan zijn opgenomen in de inventarisatie van bouwkunst, waaronder het Verzetsmonument op het R.K. Kerkhof, het Provinciaal monument Tweede Wereldoorlog in de vorm van een bronzen beeld van Sint Joris (beide in de stad Groningen) en het oorlogsmonument voor burgerslachtoffers en het Nederlands verzet aan de Vijverweide in Ten Boer.

De Tweede Wereldoorlog heeft veel littekens in de stedelijke ruimte achtergelaten. Bij de Slag om Groningen in april 1945 werden 207 gebouwen verwoest of beschadigd. Vooral de binnenstad was zwaar getroffen. In gevels zijn tot op de dag van vandaag kogelinslagen te zien, zoals bij het Schnitgerhuys en Villa Heymans (resp. Ubbo Emmiusingel 19 en 108), de Martinitoren en het Prinsenhof en granaatinslagen in het Stadhuis. Het wederopbouwplan voor de zwaar geteisterde binnenstad werd aanvankelijk aan de architect en stedenbouwkundige M.J. Granpré Molière, pleitbezorger van de traditionele opvattingen van de Delftse school toevertrouwd. Na teleurstellende resultaten besloot men een supervisiecommissie van moderne deskundigen in te stellen, onder meer bemand door de architecten A. van der Steur en W. van Tijen. Een en ander resulteerde in een

grotendeels op moderne leest geschoeide wederopbouw van de in de oorlog vernielde binnenstadsdelen.

## 9.6 Thema 5. Bijzondere representatieve gebieden

### 9.6.1 Inleiding

De gemeente heeft gevraagd bijzondere gebieden aan te wijzen die representatief zijn voor de ontwikkelingsgeschiedenis van de gemeente Groningen. Uit de verschillende waarderingskaarten blijkt al dat dit geen gemakkelijke opgave is. Er zijn immers tal van gebieden die hoog scoren op het gebied van archeologie, bouwkunst en stedenbouw en historische geografie. Bij de selectie van bijzondere representatieve gebieden hebben we de ontwikkelingsgeschiedenis van de gemeente als uitgangspunt genomen: Wat waren de belangrijkste ontwikkelingen en in welke gebieden zien we dit nog duidelijk terug? Hierbij zijn ook gebieden geselecteerd die minder gaaf zijn, maar door hun samenhang toch bijzonder.

#### 1. Hondsrug en Hereweg

De natuurlijke hoogte van de Hondsrug is al sinds de prehistorie een van de belangrijkste structuren binnen Groningen. De hooggelegen rug was al vanaf de prehistorie een aantrekkelijke vestigingslocatie. In de middeleeuwen konden de nederzettingen zich ontwikkelen tot stad, mede door de functie die de Hondsrug had als verbindingsas tussen het noordelijk zeeleigebied en het achterland. Doordat de hoogte in alle tijden een aantrekkelijk vestigingslocatie was kent het een grote gelaagdheid. In verticale zin door de grote rijkdom aan archeologische vindplaatsen. En in horizontale zin door de herkenbare stadsuitbreidingen langs de (Verlengde) Hereweg/ Herestraat, die de tijdsdiepte van de late middeleeuwen tot heden tonen: het van oorsprong middeleeuwse centrum, het oude buurtschap Helman, de vooroorlogse spontane stadsuitbreidingen buiten de vestingwerken, de villabuurt aan de Verlengde Hereweg, de voor- en naoorlogse tuinvijken en tot slot de voorlopige Helperlinie met haar eigen dynamiek. Op de flanken en lager gelegen gebieden aan weerszijde van de Hondsrug vonden pas in de naoorlogse periode stedenbouwkundige ontwikkelingen plaats. Het natuurlijke reliëf is op veel plaatsen nog steeds goed beleefbaar. In het centrum bijvoorbeeld in de Poelestraat en het Gedempte Kattendiep en zuidelijker in de vele oost-west-georiënteerde straten langs de Verlengde Hereweg, waaronder de Helperbrink en de V. Ketwich Verschuurlaan.

#### 2. Koningslaagte

De Koningslaagte is een gaaf voorbeeld van het wierdenlandschap. Het is een gebied waar bijna alle facetten van de vroege bewoning, ontginning en het latere grondgebruik nog herkenbaar zijn.

In grote delen van het gebied is de natuurlijke meanderstructuur van het Selwerderdiepje zichtbaar in het verkavelingspatroon en in hoogteverschillen. Op de hogere oevers van het Selwerderdiepje (deel van de Hunzeloop) en op de kreekkruggen bevinden zich de oudste erven of resten daarvan in de vorm van huispodia of wierden. Deze zijn in archeologisch opzicht zeer waardevol. Een aantal heeft dan ook de status van rijks- of gemeentelijk monument. Ook landschappelijk zijn deze huisplaatsen zeer waardevol doordat ze nog goed herkenbaar zijn als hoogte of in de verkaveling. Ook relictten van de middeleeuwse baksteenindustrie zijn relatief gaaf bewaard gebleven in het landschap, in de vorm van afgetichelde percelen en middeleeuwse relictten van steenovens (zie ook 6.2.6). Ook de samenhang van de historische nederzettingen met het nog gave verkavelingspatroon, de paden, wegen en dijken, en de waardevolle historische agrarische bebouwing maakt dit gebied tot een bijzonder ensemble.

### 3. Binnenstad

De binnenstad van Groningen kent een grote dichtheid aan hoge cultuurhistorische waarden, op alle gebieden: archeologie, bouwkunst, stedenbouw en historische geografie. Doordat door de eeuwen heen steeds is voortgebouwd op bestaande structuren heeft de binnenstad een grote gelaagdheid en is er een grote samenhang tussen de verschillende objecten, structuren en gebieden.

Een groot deel van de huidige stedenbouwkundige structuur heeft haar oorsprong in het middeleeuwse wegen- en ontginningspatroon. Ook de locaties van functies kent een grote continuïteit, zoals die van de kerkelijke en wereldlijke macht, de Rijksuniversiteit en verzorgende functies in de vorm van gasthuizen. De uitbreidingsfasen in de middeleeuwen en nieuwe tijd zijn nog goed herkenbaar in het stratenpatroon en de ouderdom van de gebouwen en de architectuur. Ook de waterhuishouding, die voor zowel de stad als de Ommelanden van groot belang was, is in grote delen van de binnenstad herkenbaar in de (voormalige) grachten. De verschillende fasen van verdediging zijn bewaard gebleven in de vorm van middeleeuwse muurresten in bouwblokken en het stratenpatroon. De grote gelaagdheid beperkt zich niet tot late middeleeuwen en nieuwe tijd. Ook de verwoestingen uit de Tweede Wereldoorlog en de daaropvolgende stadsvernieuwing dragen bij aan de leesbaarheid van de geschiedenis van de binnenstad. Uit archeologische opgravingen blijkt ook de ondergrond rijk te zijn aan vindplaatsen die hebben bijgedragen én nog kunnen bijdragen aan de geschiedschrijving van de stad en omgeving.

### 4. Singels en vestinggordel

Tot dit gebied rekenen we de zone van de voormalige 17e-eeuwse vestingwerken, direct rondom de binnenstad. Met de inwerkingtreding van de Vestingwet van 1874 werden deze door het rijk overbodig verklaard en konden worden ontmanteld. Het gebied herbergt een aantal hooggewaardeerde deelgebieden die kenmerkend zijn voor de laat-19e-eeuwse stadsuitbreiding.

Door Ingenieur der Vestingen F.W. van Gendt werd in 1876 een plan vervaardigd voor de nieuwe inrichting van de gronden van de voormalige vestingwerken (zie ook paragraaf 8.1), waarvan alleen het Noorderplantsoen uiteindelijk volgens dit plan zou worden uitgevoerd. Op verzoek van de gemeenteraad werd in 1878 een plan opgesteld door de Haagse architect L.A. Brouwer, dat in feite een gedetailleerde uitwerking vormde van het plan van Van Gendt.<sup>173</sup> De reeks singels met ronde verkeerspleinen en kavels voor villa's en luxe stadswoningen aan de zuidzijde van de binnenstad is op basis van dit plan tot uitvoering gebracht.

Aan de oostzijde van de binnenstad werd de vestinggracht geschikt gemaakt voor de scheepvaart. Twee jaar na het voltooiën van het Eemskanaal in 1876 werd een nieuwe binnenhaven (Oosterhaven) aan deze zijde van de stad aangelegd. Ook de Westerhaven werd aangelegd op een deel van de vestinggracht. In 1879 werd het Verbindingskanaal gegraven, dat het zuidelijk gedeelte van de Diepenring ging vormen. Tevens besloot het stadsbestuur in 1889 tot de bouw van een nieuw ziekenhuis op het terrein van de voormalige vestingwerken aan de oostzijde van de binnenstad. Op 15 april 1896 werd een nieuw stationsgebouw geopend, dat een representatieve entree ging vormen aan de zuidzijde van de stad.

---

<sup>173</sup> Hacquebord, L.T. en R.M.H. Overbeek (1994): *Architectuur en stedenbouw in de gemeente Groningen 1850-1940*. Zwolle.

## 5. Hoogkerk

Dit gebied valt samen met de stedenbouwkundige ensembles rondom de Strokartonfabriek de Halm, Suikerfabriek Suiker Unie, de wijk Halmbuurt en de historische dorpskern van Hoogkerk. Het gebied is door zijn omvang en relatieve gaafheid bijzonder en representeert de verwerkende industrie die in en rondom de stad aanwezig was en nog steeds is. Daarnaast is de invloed van de industrie op de stedenbouwkundige ontwikkeling van Hoogkerk groot. De Halm heeft haar stempel gedrukt op het oostelijk deel van het dorp. Hier vinden we het fabrieksdorp met fabrikantenvilla, personeels- en arbeiderswoningen. Het fabriekscomplex van De Halm bestond uit het hoofdgebouw, loodsen, een betonnen schoorsteen en een waterzuiveringsinstallatie. Tussen de historische dorpskern en het fabriekscomplex ligt de tuinwijk de 'Halmbuurt', die in het decennium vóór de oorlog werd opgezet en na de oorlog verder werd ingevuld. Aan de westzijde van het dorp ligt het fabriekscomplex van de Suiker Unie (gesticht in 1914) met fabrieksdorp en vloeivelden. Het fabrieksdorp bestaat uit een tuinwijkje met voor- en naoorlogse arbeiderswoningen binnen een vooroorlogse opzet.

## 6. Scheepvaart

De scheepvaart is onlosmakelijk verbonden met de ontwikkeling van de gemeente Groningen. De meeste havenactiviteiten zijn sinds de late middeleeuwen in en rond de stad geconcentreerd. Eerst aan de westzijde (huidige Westerbinnensingel en Noorderhaven), later in de late middeleeuwen en nieuwe tijd kwamen ook in de andere windstreken havens tot ontwikkeling (Hoendiep, Boterdiep, Schuitendiep, Damsterdiep, Winschoterdiep). Na het slechten van de vestingwerken in de tweede helft van de 19<sup>e</sup> eeuw werden delen van de vestinggracht getransformeerd in havenkommen (Wester- en Oosterhaven) (zie ook paragraaf 6.2.5).

Vooraf het gebied aan de oostzijde is bijzonder en representatief, omdat deze al vanaf de 15<sup>e</sup> eeuw tot de huidige tijd onafgebroken als havengebied in gebruik is geweest. Het gebied representeert daarmee een groot aantal perioden van havenactiviteit, dat terug te zien is in het grote aantal bouwwerken, elementen en structuren die daarmee samenhangen. Via het (Oude) Winschoterdiep was de stad verbonden met de veenkoloniën van Groningen en Drenthe en via het Damsterdiep en later Eemskanaal met de Noordzee. Het Van Starckenborghkanaal zorgde vanaf 1938 voor een verbinding met Lemmer en west-Nederland.

Binnen dit gebied representeert het gedempte Damsterdiep (van Schuitendiep tot Oostersluis), samen met de aangrenzende pakhuizen, industriecomplexen en de oude Oostersluis, de periode middeleeuwen-nieuwe tijd. Na de opening van het Eemskanaal in 1876 verplaatsten de havenactiviteiten zich naar de Oosterhaven, waar verschillende pakhuizen en woonhuizen langs het kanaal verrezen. Het in 1938 geopende Van Starckenborghkanaal was via de nieuwgebouwde Oostersluis verbonden met het Eemskanaal. De schutsluis is recentelijk sterk gewijzigd. Hierbij zijn fragmenten en ornamenten van de oorspronkelijk sluis behouden. Het Oude Winschoterdiep en het huidige Winschoterdiep vertegenwoordigen de verbinding met de Groningse en Drentse veenkoloniën en daar gelegen scheepswerven. Om Groningen als zeehaven te behouden werd in 1959 de Hunzehaven en later de Scandinavische havens aangelegd. De havenkommen waren via het Oude Stamspoor verbonden met het nationale spoornet.

## 7. Helperlinie-zone

De Helperlinie-zone is van grote betekenis geweest voor de stadsontwikkeling. Eerst vooral als barrière, later als plaats voor functies met een grote voetafdruk, zoals de Van Mesdagkliniek, de marechasseekazerne, de R.K. Begraafplaats, het zwembad en de Zuidelijke Ringweg (N7).



De Helperlinie werd in 1689-1700 aangelegd en bleef in functie tot de Vestingwet van 1874. Daarop vooruitlopend was al in 1872 toestemming gegeven een rooms-katholieke begraafplaats aan te leggen. De aanleg van deze begraafplaats en het inwerkingtreden van de Vestingwet markeert het begin van de verstedelijking van de linie. Doordat de linie rijksbezit was, was de vrijgekomen grond een ideale ontwikkellocatie voor rijksinstellingen

Tussen 1882 en 1883 werd op de plaats van de geslechte wallen de Cellulaire Strafgevangenis gebouwd. Enkele jaren later volgde de bouw van de Rabenhauptkazerne aan de overzijde van de Hereweg. Ook werd een militaire badinrichting geopend. Tijdens de Eerste Wereldoorlog werd op het exercitieterrein achter de gevangenis een interneringskamp voor Britse matrozen gebouwd (*Timber Town*). De matrozen waren na de Duitse aanval op Antwerpen naar Nederland uitgeweken.

In de periode 1953-1955 werd openluchtwembad De Papiermolen gebouwd. Ook in deze periode vestigde de Van Mesdagkliniek zich in het gebouw van de voormalige Cellulaire Gevangenis, welke in 1962 grootschalig werd verbouwd. De open ruimte ten noorden van de voormalige linie werd in 1965-1971 benut voor de aanleg van de zuidelijke Ringweg (Weg der Verenigde Naties of N7). In de jaren '70 en '80 was de noordoosthoek van de voormalige Helperlinie de ontwikkellocatie voor rijkskantoorgebouwen, waarin de Informatie Beheer Groep (IBG) en de Belastingdienst werden gehuisvest. Onder het gebouw was een atoomkelder gebouwd die in geval van een nucleaire aanval als commandobunker moest kunnen functioneren. De torens werden begin 21<sup>e</sup> eeuw gesloopt om ruimte te maken voor het huidige kantoorgebouw Kempkensberg.

Ondanks (of juist dankzij) de grote ruimtelijke dynamiek in de afgelopen ruim 100 jaar, waarbij gebouwen en structuren zijn gesloopt om ruimte te maken voor nieuwe ontwikkelingen, heeft het gebied een hoge dichtheid aan cultuurhistorische waarden. Hiertoe behoren onder andere De Papiermolen, de voormalige Cellulaire Gevangenis met bijgebouwen, de Rooms-Katholieke begraafplaats, de archeologische resten van de Helperlinie en historisch-geografische structuren zoals het Helperdiep en de Hereweg.

## 8. Wolddijk

De Wolddijk vormt een historisch-geografische structuur die van groot belang was voor de ontginning van het centrale Woldland (zie ook paragraaf 5.2.3. en 6.2.3). De dijk loopt van Noorderhogbrug naar Westerdijkshorn (buiten de gemeente Groningen), buigt hier af naar het oosten en loopt ten noorden van Sint Annen door tot Dijkshorn bij Ten Boer.

Het Woldgebied werd in de 10<sup>e</sup> tot 12<sup>e</sup> eeuw ontgonnen vanaf de kwelderwal aan de rand van het gebied. Het ontgonnen veengebied werd via natuurlijke waterlopen ontwaterd. Door inklinking en oxidatie van het veen drong vanuit het onontgonnen deel zuur water, en vanuit de hoger gelegen kwelder brak water het gebied binnen. Om de toestroom van dit water te keren werd rond 1200 de Wolddijk aangelegd: een lange ringdijk op de overgang van oever- en kwelderwal naar het veengebied.

In het westen is de Wolddijk nog als dijk herkenbaar en op de kruin ligt de gelijknamige weg. In het noordoosten van de gemeente, bij Sint Annen zijn de teensloten vergraven, waardoor de dijk plaatselijk alleen nog in de verkaveling herkenbaar is. Vanaf het gemaal Hemert is de Wolddijk nog relatief gaaf aanwezig. Hier loopt aan de noordzijde van de dijk de Westerwiltwerdermaar. Samen met de dorpen op de kwelderwalontginningen (Ten Post, Lellens, Hemert), de middeleeuwse veenontginningen met lange opstrek en de daarbinnen gelegen dorpen (waaronder Ten Boer, Thesinge, Garmerwolde en Noorddijk) vormt dit een mega-ensemble, waarbinnen de Wolddijk de verbindende rol speelt.

## 9. Gave dorpen

Bijzonder en kenmerkend voor de gemeente is het grote aantal gave dorpen. Tien dorpen hebben vanuit stedenbouwkundig opzicht een hoge of zeer hoge waardering gekregen. Het betreft de dorpen Garmerwolde, Noordijk, Middelbert/Engelbert, Thesinge, Dorkwerd, Woltersum, Lellens, Ten Post en Wittewierum. Lellens heeft de status van rijksbeschermd dorpsgezicht. Voor een beschrijving van de historische ontwikkeling en karakteristieken verwijzen we door naar paragraaf 8.2.

## 10. Knooppunten rond kanalen

Kenmerkend voor de gemeente zijn de vele kanalen (diepen) die de stad en de dorpen met elkaar en de Ommelanden verbonden. Op plaatsen waar het vaarwater langs dorpen kwam of waar wachttijden waren bij een sluis, overtoom of brug, trok dit bedrijvigheid aan. Rond de bruggen en sluizen ontstonden clusters met brug-/sluiswachterswoning, een loskade, café, woonhuizen en industrie. De gemeente kent ten minste negen van deze locaties.

Het buurtschap Noorderhoogebrug is genoemd naar de brug over het Boterdiep dat hier kort het beloop van het Selwerderdiepje volgde. Het Boterdiep is hier inmiddels gedempt en de brug verdwenen, maar kenmerken van het knooppunt zijn nog aanwezig. Hier vinden we de herberg Stad en Lande, de korenmolen Wilhelmina en de oude lintbebouwing langs het diep.

Langs het Hoendiep ontstond een klein ensemble rond Vierverlaten, de vier inmiddels verdwenen sluizen op de plek waar Koningsdiep, Aduardiep en Hoendiep samen kwamen. Dit knooppunt kon zich vanaf eind 19<sup>e</sup> eeuw verder ontwikkelen door de aanwezigheid van een station. Rond de brug bevindt zich nog de voormalige sluiswachterswoning, een werkplaats (voormalige oliemolen) en waardevolle lintbebouwing langs het diep. Verderop aan het Hoendiep, waar deze de Kerkstraat kruiste vinden we het volgende knooppunt. Rond de brug ontstond een cluster dat nu nog bestaat uit een (voormalige) café, diverse winkelpanden en industrie (complex van de Suiker Unie).

In de stad ontstond na de aanleg van de Westerhavensluis in het Eendrachtskanaal (1864) een knooppunt. Tot dit ensemble horen nu de schutsluis met sluiswachterswoning, arbeiderswoningen en een kade (Sluiskade).

Langs het Damsterdiep liggen vijf knooppunten. Dichtbij de stad rond de Oostersluis bestaat dit ensemble uit de sluis met sluiswachterswoning, een brug met daarbij een café, wagenmakerij en winkelwoonhuis. Verderop rondom de Ruischerbrug ontstond een kleine kern met lintbebouwing langs het Damsterdiep, waaronder een café, middenstandswoningen en agrarische bebouwing. Ook bij Garmerwolde trok het Damsterdiep activiteiten aan. De brug vormde het knooppunt waar omheen zich een klein bewoningscluster vormde, nu nog bestaande uit een molenromp, molenaarswoning en café. Aan de noordwestzijde ontstond een bebouwingslint met boerderijen en woonhuizen.

Rond de brug over het Damsterdiep bij Ten Boer ontstond het gehucht Boltklap. In de 19<sup>e</sup> eeuw stonden hier een korenmolen, een zaagmolen en enkele woningen en boerderijen. Vanaf het einde van de 19<sup>e</sup> eeuw ontwikkelde zich aan de noordwestzijde van het kanaal een bebouwingslint. De zaagmolen 'Bovenrijde' is in de jaren tachtig herbouwd. De molen stond in de negentiende eeuw aan de noordzijde van het gehucht. Aan de zuidoostzijde van de Boltweg staat een karakteristiek rijtje arbeiderswoningen uit de jaren '20.

Ten Post is vernoemd naar een houten brug over de rivier de Fivel. De Stadsweg vormde van 1000-1650 een belangrijke wegverbinding. Na de aanleg van het deel van het Damsterdiep naar Groningen in 1424, ontwikkelde Ten Post zich tot een kanaaldorp. Bewoning clusterde zich rond de brug en langs

het kanaal en bestaat voornamelijk uit vrijstaande woningen en woonwinkelhuizen uit de periode 1875-1940. Langs het kanaal ligt een jaagpad.

### **Gordel vooroorlogse stadsuitbreidingen**

De buurten Korrewegwijk, Oosterparkwijk, Oranjewijk, Noorderplantsoen en Schilderswijk zijn een gaaf en hoog gewaardeerd voorbeeld voor de planmatige stadsontwikkelingen in de vooroorlogse periode. Grote delen van deze gebieden zijn rijksbeschermd stadsgezicht. Na de Woningwet van 1901 waarin werd bepaald dat gemeenten verplicht waren een uitbreidings- en bestemmingsplan op te stellen, werd een eerste uitbreidingsplan voor de stad Groningen vervaardigd. Het plan werd in 1906 vastgesteld en behelsde het verbeteren van infrastructuur en de totstandkoming van nieuwe woonwijken aan de west-, zuid- en noordwestzijde van de binnenstad. In de decennia daarop werd het plan regelmatig bijgesteld om ruimte te bieden aan nieuwe ruimtelijke ontwikkelingen.

De structuur van de woonwijken die binnen dit plan werden gerealiseerd kenmerken zich door brede hoofdassen (tevens zichtassen), met daarachter besloten woonstraten. De opzet was geënt op de tuinstadbeweging. De stedenbouwkundige structuur is vaak gedetailleerd uitgewerkt met variatie in bebouwingsbeeld door hoogte en laagte van de bebouwing, hofjes, poortgebouwen, pleintjes en tuintjes. Ook de bouwblokken, die meest in de baksteentraditie zijn gebouwd, hebben een grote mate van architectonische detaillering.

### **De Wijert Noord**

De Wijert Noord is een gaaf voorbeeld van veranderende inzichten in naoorlogse stedenbouw en vormt vanuit historisch-stedenbouwkundig perspectief een zeer waardevol ensemble. De wijk wordt gezien als de meest geslaagde uitwerking van de wijkgedachte en tevens de eerste wijk, waarin de verkavelingsbasis integraal werd gevormd door de herhaalbare module van de wooneenheid, ook wel de stempel genoemd. In de wijk zijn de wijkvoorzieningen en hoge flatgebouwen rondom een centrale vijverpartij met groenstroken geconcentreerd. Deze centrumzone ('core') vormt samen met de verkeerswegen een belangrijke ruimtelijke drager van de stedenbouwkundige structuur van de wijk. De Wijert Noord behoort naast het Rotterdamse Pendrecht tot de belangrijkste uitbreidingswijken van dit type in Nederland.

## **DEEL V    Beleidsadviezen**

# 10 Beleidsadviezen

## 10.1 Inleiding

### 10.1.1 Actuele ontwikkelingen

In dit hoofdstuk formuleren we een aantal adviezen en beleidskeuzerichtingen voor de vormgeving van het erfgoedbeleid door de gemeente Groningen in de komende jaren. We sorteren daarbij al voor op de Omgevingswet, die naar verwachting per 1 januari 2021 ingevoerd gaat worden. Met de Invoeringswet is in februari 2020 ingestemd door de Eerste Kamer, maar pas in de zomer van 2020 wordt besloten of de datum van 1 januari 2021 voor invoering van de Omgevingswet wordt gehaald.

We splitsen onze adviezen uit per discipline, omdat veel maatregelen en processen voor elke discipline toch nog wat anders lopen. Die uitsplitsing is echter niet altijd gerechtvaardigd. In allerlei processen vormt erfgoed één geheel. Daarbij denken we aan opgaven die met maatschappelijke vraagstukken te maken hebben, zoals klimaatadaptie, de daarmee samenhangende energietransitie, demografische krimp en de gaswinningsproblematiek.

Daarnaast is het erfgoedbeleid geen taak van de gemeentelijke overheid alleen. Rijk, provincie, gemeente en waterschap kunnen in tal van processen samen optrekken om het erfgoed voor de toekomst veilig te stellen. Een duidelijk voorbeeld daarvan is de Erfgoed Deal, waarin financiering kan worden aangevraagd voor projecten op het grensvlak van erfgoed en maatschappelijke vraagstukken. In februari 2020 zijn de eerste budgetten toegekend.<sup>174</sup>

### 10.1.2 Advisering

De wijze waarop advisering van het college vormgegeven wordt overstijgt ook de verschillende disciplines. De gemeente Groningen kent sinds 1 oktober 2014 een monumentencommissie (die alleen de wettelijk verplichte taken op zich neemt) en een Atelier Stadsbouwmeester. Die vorm is ook onder de Omgevingswet nog toegestaan. Tegelijk hebben we niet kunnen vaststellen of er in één van beide adviesorganen een historisch geograaf en/of een archeoloog zitting hebben, zodat ook die aspecten van de erfgoedzorg voldoende tot zijn recht komen. We adviseren dan ook om het Atelier Stadsbouwmeester met deze disciplines uit te breiden.

## 10.2 Archeologie

In Nederland is de bescherming van verwachte en bekende archeologische waarden gekoppeld aan onze ruimtelijke ordening. Gemeenten hebben de wettelijke taak om in het bestemmingsplan bekende en verwachte archeologische waarden op te nemen, middels de dubbelbestemming waarde-archeologie. Bij ruimtelijke ontwikkelingen wordt de ingreep getoetst aan de regels in deze dubbelbestemming en wordt duidelijk of archeologisch onderzoek noodzakelijk is. Indien dit nodig is zal de initiatiefnemer een rapport moeten overhandigen waaruit blijkt dat er geen archeologische waarden aanwezig zijn of geschaad worden. Dit laatste kan eventueel ook bereikt worden door planaanpassing.

---

<sup>174</sup> <https://www.erfgoeddeal.nl>



In de omgevingsvergunning kunnen verplichtingen tot planaanpassing en/of archeologische onderzoek worden opgenomen.

De gemeente Groningen heeft tot 2019 in haar bestemmingsplannen twee verschillende dubbelbestemmingen waarde-archeologie gehanteerd. Een voor bekende waarden en een voor verwachte waarden. De bekende waarden zijn gekoppeld aan de archeologische percelen op de Cultuurhistorische Waardenkaart (CWK) van de gemeente. Terwijl de verwachte waarden de archeologische zones van de CWK representeren. Daarnaast heeft de gemeente ook gemeentelijke archeologische monumenten. Deze zijn beschermd via een erfgoedverordening en bij ingrepen op of aan een gemeentelijk monument is een omgevingsvergunning vereist. Als laatste heeft de gemeente Groningen ook archeologische Rijksmonumenten, zoals diverse wierden en het hunebed van Midlaren, binnen haar gemeentegrenzen. Deze zijn beschermd middels de erfgoedwet en bij ingrepen op/aan dergelijke monumenten is een vergunning van de minister nodig, aan te vragen via de Rijksdienst voor Cultureel Erfgoed (RCE)<sup>175</sup>.

CWK	bescherming	middel
<i>Bekende waarden</i>		
<b>archeologisch Rijksmonument</b>	Erfgoedwet	monumentenvergunning voor het wijzigen van een archeologisch rijksmonument via RCE
<b>archeologisch gemeentelijk monument</b>	Erfgoedverordening	omgevingsvergunning
<b>archeologisch perceel</b>	bestemmingsplan: dubbelbestemming waarde archeologie 1	omgevingsvergunning
<i>Verwachte waarden</i>		
<b>archeologische zone</b>	bestemmingsplan: dubbelbestemming waarde archeologie 2	omgevingsvergunning

Tabel 21. Bescherming archeologisch erfgoed gemeente Groningen.

Op een nog onbekend moment in de komende jaren wordt de Omgevingswet ingevoerd. De omgevingswet schaar een grote hoeveelheid wetgeving aangaande de openbare ruimte onder een paraplu. In de omgevingswet wordt het bestemmingsplan vervangen door het omgevingsplan. De omgevingsvergunning blijft gehandhaafd. Er zijn twee belangrijke wijzigingen die effect zullen hebben op de bescherming van archeologisch erfgoed:

1. Verordeningen die betrekking hebben op openbare ruimte, dienen deel uit te maken van het omgevingsplan. De erfgoedverordening van de gemeente Groningen zal dus dienen te worden uitgewerkt in het omgevingsplan. Voor archeologie betekent dit dat de gemeentelijke archeologische monumenten opgenomen moeten worden in het omgevingsplan.
2. Archeologische rijksmonumenten dienen ook onderdeel uit te maken van het omgevingsplan<sup>176</sup>. De gemeente moet dus toetsten of een ruimtelijke ontwikkeling (activiteit in de omgevingswet) plaats vindt op een archeologisch rijksmonument. In die gevallen is sprake van een

<sup>175</sup> Overigens heeft de gemeente in deze een loketfunctie en de aanvraag dient plaats te vinden bij de gemeente.

<sup>176</sup> De aanwijzing blijft in de Erfgoedwet, de vergunningenprocedure komt (vooralsnog) in de omgevingswet.

rijksmonumentenactiviteit<sup>177</sup>. De Minister van Onderwijs, Cultuur en Wetenschap (RCE) is adviseur bij rijksmonumentenactiviteiten op een archeologische monument<sup>178</sup> (art. 4.23 Invoeringsbesluit omgevingswet). Als de aanvraag *alleen* betrekking heeft op een of meer rijksmonumentenactiviteiten is de minister bevoegd gezag aangaande een enkel- of meervoudige aanvraag om een omgevingsvergunning (art. 4.13 Invoeringsbesluit). Indien de aanvraag voor een omgevingsvergunning ook betrekking heeft op andere activiteiten, dan is gemeente bevoegd gezag, maar geldt nog steeds dat de minister een instemmingsadvies dient te verlenen.

De systematiek aangaande bescherming van bekende en verwachte archeologische waarden zoals die we kennen in het bestemmingsplan, wijzigt ook in de omgevingswet. Het bestemmingsplan maakt plaats voor het omgevingsplan. Het systeem van bestemmingen met aanduidingen zoals dat nu in de huidige standaarden zit wordt vervangen door het systeem van functies met activiteiten. Welke functies exact bij welke functiehoofdgroep horen is niet vastgelegd in de standaarden. De huidige functieaanduidingen onder IMRO (dubbelbestemming waarde-archeologie) hebben nu een eigen werkingsgebied en de bijbehorende regels staan in het artikel van de (dubbel)bestemming. Dat systeem verdwijnt; elke regel krijgt een eigen werkingsgebied (en dus ook andersom). Bevoegde gezagen worden heel vrij hoe dit wordt vormgegeven (SVBP2012 verdwijnt).

Hoewel er dus nog veel uitgewerkt moet worden voor de omgevingswet, is hieronder een eerste aanzet gegeven voor de systematiek voor de bescherming van bekende en verwachte archeologische waarden in het omgevingsplan. Daarbij is het uitgangspunt dat bijvoorbeeld de bescherming van verwachte archeologische waarden een functie kan zijn in het omgevingsplan. Vervolgens wordt een bepaalde activiteit, bijvoorbeeld de aanleg van riool, getoetst aan deze functie.

#	CWK	omgevingsplanfunctie	regel omgevingsplanactiviteit	instemmingsadvies
<i>Bekende waarden</i>				
1	<b>archeologisch Rijksmonument</b>	bescherming van bekende waarden 1a	ingrepen > 0 m2	RCE
2	<b>archeologisch gemeentelijk monument</b>	bescherming van bekende waarden 1b	ingrepen > 0 m2	advies gemeentelijke adviescommissie niet verplicht
3	<b>archeologisch perceel</b>	bescherming van bekende waarden 2	ingrepen > 30-50 m2 én dieper dan 0,3-0,6 m -Mv	-
<i>Verwachte waarden</i>				
4	<b>archeologische zone</b>	bescherming van verwachte waarden 1	ingrepen > 200 m2 én dieper dan 0,3 - 1,0 m -Mv	-

Tabel 22. Schematisch overzicht bescherming archeologisch erfgoed in omgevingsplan.

**Ad 1 & 2:** Er bestaat geen onderscheid in het omgevingsplan tussen de bescherming van een archeologisch rijksmonument en een archeologisch gemeentelijk monument. Echter bij activiteiten op

<sup>177</sup> Rijksmonumentenactiviteit: activiteit inhoudende het slopen, verstoren, verplaatsen of wijzigen van een rijksmonument of een voorbeschermde rijksmonument of het herstellen of gebruiken daarvan waardoor het wordt ontsierd of in gevaar gebracht

<sup>178</sup> Bij gebouwde rijksmonumenten dient advies ingewonnen te worden bij een door de gemeente ingestelde commissie, zie art. 16.15a en 17.9 Omgevingswet.

een archeologisch rijksmonument is advies en instemming van de RCE verplicht en bij gemeentelijke monumenten is advies –op basis van de huidige erfgoedverordening- facultatief. In bovenstaand overzicht is dit verschil in advies en instemming herkenbaar gemaakt in het omgevingsplan door hier twee verschillende functies aan toe te kennen. De gemeente kan er ook voor kiezen om deze twee functies samen te voegen en vervolgens organisatorische maatregelen te nemen om te zorgen dat het juiste adviesorgaan wordt geconsulteerd (zie ook hieronder: Adviescommissie).

De monumentenvergunning voor het wijzigen van een archeologisch rijksmonument vervalt met de invoering van de omgevingswet. Vanaf 2021 wordt, mede op basis van het advies van de RCE, een omgevingsvergunning afgegeven of niet. Gezien de huidige praktijk zal vaak de vergunning worden afgegeven onder voorwaarden. Bijvoorbeeld de voorwaarde van archeologisch onderzoek, of de voorwaarde dat de ingrepen beperkt blijven tot maximaal 0,3 m –Mv. Dergelijke voorwaarden kunnen altijd gekoppeld worden aan een omgevingsvergunning, dus ook voor een activiteit op een archeologisch perceel.

**Ad 3 & 4:** In de diverse huidige bestemmingsplannen van de gemeente Groningen bestaan verschillende vrijstellingen. Zo is de vrijstelling in Helpman bij verwachte waarde - archeologische zones- 200 m2 en 0,3 m –Mv en in de Oosterpoort 200 m2 en 1,0 m –Mv en geldt in het centrum een vrijstelling bij bekende waarden –archeologisch perceel- van 30 m2 en 0,3 m –Mv, terwijl dit in de Korrewegwijk 100 m2 en 0,6 m –Mv is. Aangezien met de nieuwe omgevingswet er één omgevingsplan komt voor de gehele gemeente en er dus niet met allerlei deelbestemmingsplannen wordt gewerkt, heeft de gemeente hier twee opties. Of alle vrijstellingsgrenzen worden gelijk getrokken, of er moet voor elke vrijstellingsgrens een andere functie opgenomen worden in het omgevingsplan. Hoe dit vorm gegevens dient te worden in het omgevingsplan is een discussie die nog gevoerd zal moeten worden in de gemeente.

#### *Gemeentelijke adviescommissie*

In de omgevingswet is het instellen van een gemeentelijke adviescommissie verplicht (16.15a en 17.9 Ow). De adviescommissie heeft in ieder geval tot taak te adviseren over de aanvragen om een omgevingsvergunning voor een activiteit op/aan een gebouwd rijksmonumenten (art. 16.15a onder c1 Ow). Advies omtrent aanvragen van een omgevingsvergunning voor een andere activiteit kan alleen in door de gemeenteraad aangewezen gevallen of als het college van burgemeester en wethouders daartoe aanleiding ziet (art. 16.15a onder c2 Ow).

Het staat gemeenten dus vrij om aan deze commissie een bredere adviestaak op te dragen bijvoorbeeld ten aanzien van andere aspecten van omgevingskwaliteit zoals architectonische kwaliteit van bouwwerken, de stedenbouwkundige kwaliteit en de kwaliteit van het landschap en de natuur. De Tweede Kamer heeft een motie (kamerstuk 33 962, motie Veldman en Albert de Vries) aangenomen met betrekking tot die brede taak. Hierin wordt verzocht om gemeenten te stimuleren de gemeentelijke adviescommissie ook in te zetten om initiatiefnemers aan de voorkant van het proces te adviseren en uit te dagen om hun plannen met zo veel mogelijk kwaliteit en consensus te realiseren.

Mede op basis hiervan adviseren wij de gemeente om de gemeentelijke commissie altijd om advies te vragen bij activiteiten op/aan gemeentelijke archeologische monumenten.

De “Handreiking adviesstelsel omgevingskwaliteit”

<https://www.cultureelerfgoed.nl/binaries/cultureelerfgoed/documenten/publicaties/2020/01/01/handreiki>

[ng-advisestelsel-omgevingskwaliteit/Handreiking+adviesstelsel+omgevingskwaliteit.pdf](#)) geeft meer informatie over dit onderwerp.

#### *Procedure*

Met de invoering van de omgevingswet is voor een omgevingsvergunning de reguliere procedure het uitgangspunt. De beslistermijn voor de reguliere procedure is 8 weken. Daarna is er nog bezwaar en beroep mogelijk. Het bevoegd gezag kan de beslistermijn eenmalig verlengen met 6 weken (artikel 16.64 lid 2 omgevingswet).

De uitgebreide procedure wordt de uitzondering. Deze uitzonderingsgevallen staan opgesomd in de omgevingswet en in artikel 10.24 van het omgevingsbesluit. Bij de uitgebreide procedure beslist het bevoegd gezag binnen 6 maanden na een aanvraag. Tijdens de uitgebreide procedure maakt het bestuursorgaan een ontwerpbesluit waartegen zienswijzen openstaan. Nadat het besluit is genomen is er nog beroep bij de rechtbank mogelijk. In artikel 10.24 van het omgevingsbesluit staat ook de rijksmonumentenactiviteit (lid a) genoemd. Archeologisch vooronderzoek in de vorm van boringen en/of proefsleuven vormt hierop een uitzondering (hier is geen rijksmonumentenactiviteit voor nodig, maar wel respectievelijk een goedgekeurd PvA of PvE).

De standaard wordt dus de reguliere procedure, waarbij de gemeente binnen 8 weken een besluit moet nemen over de aanvraag van een omgevingsvergunning. Het proces van de archeologische monumentenzorg (AMZ-cyclus) is niet afgestemd op de reguliere voorbereidingsprocedure. Dit heeft als consequentie dat een gemeente met enige regelmaat onvoldoende informatie tot haar beschikking heeft om een goede afweging te maken aangaande de archeologische waarden in relatie tot de beslissing omtrent een omgevingsvergunning. De eerste stap in de AMZ-cyclus, het inventariserend vooronderzoek, werkt als een trechter: met elke stap in het onderzoeksproces (van bureauonderzoek, via booronderzoek naar proefsleuvenonderzoek) wordt bepaald of de archeologische verwachting/waarde van een terrein gehandhaafd blijft. Feitelijk kan een gemeente over een terrein dat op basis van bureau- en booronderzoek een hoge verwachting of waarde heeft, pas een beslissing nemen na de uitvoering van een proefsleuvenonderzoek. De doorlooptijd van het uitvoeren van bureauonderzoek tot en met een proefsleuvenonderzoek is minimaal 12 weken (inclusief opstellen PvE t.b.v. het proefsleuvenonderzoek). Dit leidt ertoe dat de gemeente aanvullende voorwaarden moet opnemen in de omgevingsvergunning om de zorg voor het archeologisch erfgoed te waarborgen. De afdeling handhaving dient toe te zien op de naleving van deze voorwaarden, hetgeen een taakverzwaring betekent voor deze afdeling. Daarom adviseren wij om het archeologisch vooronderzoek als indieningsvereiste op te nemen in de gemeentelijke regelgeving. Bijvoorbeeld door het aspect archeologie op te nemen in het Integraal Voor Overleg, dat voorafgaand aan de vergunningsprocedure (op vrijwillige basis) plaatsvindt. Het vooronderzoek dient minimaal uit bureau- en booronderzoek te bestaan (dit kan en wordt in de regel gezamenlijk uitgevoerd gerapporteerd) en bij voorkeur ook proefsleuven.

Aanvullend hierop adviseren wij om via de erfgoedverordening, archeologische bedrijven te verplichten om alvorens booronderzoek uit te voeren het PvA daarvan voor te leggen aan de gemeente. Het opstellen van een PvA is reeds een verplichting in de KNA (Kwaliteitsnorm Nederlandse Archeologie) en het opstellen is dus geen extra belasting voor archeologisch bedrijven. Met het verplicht indienen van het PvA wordt geborgd dat bedrijven gericht en methodisch juist te werk gaan zodat overbodig werk wordt voorkomen en tijd wordt bespaard. Het PvA dient binnen een week door de gemeente te worden goedgekeurd en na die termijn mag het PvA als goedgekeurd beschouwd worden.

## 10.3 Landschap

### 10.3.1 Inleiding

Op de kaartbijlagen 6 en 9 zijn de kenmerken en waardering van landschap en landschapselementen, alsmede de herkenbaarheid van het prestedelijk landschap weergegeven. Die informatie biedt de onderlegger op basis waarvan de gemeente Groningen haar cultuurlandschappelijk beleid kan gaan vormgeven.

De zorg voor cultureel erfgoed is inmiddels stevig in de wet verankerd. Bestemmingsplannen en feitelijk ook de structuurvisie zijn, onder invloed van de beleidslijn Modernisering Monumentenzorg en de daaropvolgende wetwijziging, sinds 1 januari 2012 de belangrijkste instrumenten voor het borgen van cultuurhistorische waarden geworden. Op basis van kennis, voortgekomen uit onderzoek, dient een gemeente een nadere afweging te maken over wat zij hiermee wil doen in haar bestemmingsplannen. Er is in de wet niets opgenomen over de uitkomst van die afweging; daar is de gemeente – binnen kaders, gegeven door jurisprudentie - vrij in.

Momenteel is er in het ruimtelijk domein een forse transitie gaande, gericht op de inwerkingtreding van de Omgevingswet. Met de Omgevingswet krijgt cultuurhistorie een plek binnen de omgevingsvisie en daarna ook het omgevingsplan. De opgebouwde kennis waarop de nieuwe regels zijn gebaseerd dient via het Digitaal Stelsel publiek toegankelijk te zijn.

Om cultuurlandschappelijke waarden te borgen is afstemming noodzakelijk met andere gemeentelijke beleidsterreinen, zoals natuur en landschap. Bij voorkeur worden ze geïntegreerd en gestroomlijnd.

In dit hoofdstuk wordt een beknopt advies gegeven hoe met cultuurlandschappelijke waarden kan worden omgegaan. Het is echter een advies op hoofdlijnen. Politieke ambitiebepaling en vertaling naar een daadwerkelijk beleid moeten nog plaatsvinden. De basale keuzes over planologische borging, ruimtelijke ontwikkeling, toeristisch-recreatief gebruik, implementatie in landschapsbeleid, stimuleren van cultuurhistorische educatie en veel meer, kunnen in een dergelijk document worden neergelegd. Zo'n document zou naast een overzicht van principiële keuzes ook een uitvoeringsprogramma kunnen bevatten, waarin concrete projecten worden benoemd waaraan de gemeente vanuit een te kiezen rol een bijdrage kan leveren. Op die manier kan ook voorkomen worden dat cultuurhistorie tussen alle processen doorsijpelt, maar nergens echt landt.

### 10.3.2 Ruimtelijke Ordening

#### *Inleiding*

Eén van de belangrijkste punten inzake het gemeentelijk cultuurhistorisch beleid is de Ruimtelijke Ordening. Zo heeft de wetgever het ook bedacht, zoals we het hiervoor hebben beschreven. Vanuit een aantal invalshoeken op dit thema worden hieronder adviezen geformuleerd.



## ***Algemene aanbevelingen voor ontwerp en inrichting***

### *Behoud of versterk contrasten in het landschap*

Elk landschapstype heeft zijn specifieke kenmerken, samenhangend met de context en periode waarin het is ontstaan. Veenontginningen worden gekenmerkt door hun regelmatigheid en openheid, zeekeleontginningen door hun sterke relatie met de structuur van de ondergrond. In de moderne agrarische bedrijfsvoering zijn deze contrasten soms vervaagd en zijn de grenzen tussen de historische landschapstypen onduidelijk geworden. Het stimuleren van specifieke ingrepen, zoals het aanplanten van inheems groen in de vorm van singels waar dat eigen is aan het landschap, is een manier van het geven van positieve stimulansen aan het landschap. Op eenzelfde manier geldt dat voor de versterking van historisch-ruimtelijke eenheden in de bebouwde kom.

### *Benut cultuurhistorische waarden bij ontwikkelingen*

Nieuwe ruimtelijke projecten worden veel aantrekkelijker als er kenmerken van het plaatselijke landschap of de stedenbouw worden gebruikt dan wanneer het wordt ingericht als 'neutraal' project dat feitelijk overal in Nederland te vinden is. Daarbij kan aandacht worden besteed aan de kenmerken van de aanwezige landschappen en de aangrenzende stedenbouwkundige eenheden, en er kan gebruik worden gemaakt van het verloop van groenstructuren, wegenstructuren, reliëf, doorzichten etc. Nieuwe ontwikkelingen kunnen op die manier beter worden ingepast in hun (kwetsbare) omgeving, zonder afbreuk te doen aan nieuwe functies van deze tijd die eraan kunnen worden toegevoegd. Verdwenen of slecht herkenbare (hoofd)structuren (zoals waterlopen, wegen of andere structuren) kunnen worden teruggebracht, in de oude of in een nieuwe vorm, om zo het historisch en huidig landschap beter leesbaar te maken.

### *Breng cultuurhistorie in een vroeg stadium in bij planprocessen*

Cultuurhistorie kan een discipline zijn om de kwaliteit en identiteit van een gebied bij gebiedsontwikkeling te versterken. Niet alleen voor de intrinsieke cultuurhistorische kwaliteiten is een vroege inbreng vanuit de historische geografie waardevol, maar ook voor de toeristische en zelfs economische potenties. Het is raadzaam een historisch-geograaf met affiniteit voor planvorming vanaf een vroeg moment mee te laten lopen in het verdere planningsproces. Vanuit die discipline kan bijvoorbeeld gevraagd worden om voorafgaand aan de specifieke invulling van een ruimtelijk voornemen (woningbouw, landinrichtingsprojecten) een document met een verdieping van de inventarisatie met daarbij 'handreikingen voor ontwerp en inrichting' op te stellen. Hiervan kan de landschapsarchitect of stedenbouwkundige vervolgens dankbaar gebruik maken en op deze manier kan de ontwerpende partij 'bouwen' met zorgvuldige aandacht voor cultuurhistorie en landschap. Een dergelijk document is tevens nuttig bij het opstellen van randvoorwaarden van ruimtelijke ingrepen in structuurvisies. Hiermee kan de gemeente vooraf eisen stellen aan een commerciële partij die een plan wil gaan ontwikkelen.

### *Dynamiek van de cultuurhistorische bron*

De cultuurhistorische waardenkaart is bedoeld als dynamisch product. De resultaten van nieuw onderzoek en nieuwe inzichten over wat cultuurhistorie is, zouden bij een periodieke actualisatie een plek moeten krijgen in de achterliggende tabellen en op de kaart. Op die manier wordt telkens van de meest recente en op dat moment zo volledig mogelijke gegevens uitgegaan.

## ***Borging van cultuurhistorische waarden in de ruimtelijke ordening***

### *Inleiding*

In het Besluit ruimtelijke ordening is het bestemmingsplan opgevoerd als instrument waarin cultuurhistorische waarden kunnen worden verankerd. Cultuurhistorische waarden kunnen daarmee worden geborgd en bij vergunningplichtige ingrepen kan op dit belang worden getoetst. Belangrijk daarbij is dat het cultuurhistorische belang expliciet als afwegingsgrond in het bestemmingsplan moet worden genoemd, omdat anders een juridische grond voor toetsing op basis van dit beleidsterrein ontbreekt. Een borging van specifieke waarden vanwege hun landschappelijke of stedenbouwkundige waarde is in beginsel niet toereikend om ook het cultuurhistorische of -landschappelijke aspect te beschermen: de belangen van landschap en stedenbouw enerzijds en cultuurhistorie anderzijds kunnen namelijk verschillend zijn.

De wetgever heeft geen verplichting opgelegd over de wijze waarop het erfgoed geborgd moet worden; alleen dat er moet worden aangegeven welke keuzen in het bestemmingsplan gemaakt zijn en waarom. Wanneer de gemeente voldoende kan onderbouwen in de toelichting op haar bestemmingsplan waarom cultuurhistorie onvoldoende waardevol is en derhalve niet in de verbeelding is opgenomen, is dat in lijn met de eisen van de wetgever. Wanneer er gebieden door experts hoog worden gewaardeerd en de gemeente dit anders stelt, ontstaat er eventueel een grond waarop bezwaar kan worden gemaakt. Jurisprudentie naar aanleiding van dit wetsartikel bestaat voor zover bekend nog niet. Feit is dus dat de verplichting ten aanzien van cultuurhistorie minder hard is dan de verplichting ten aanzien van archeologie.

### *Variant 1: vertaling naar verbeelding via dubbelbestemmingen*

INLEIDING - Binnen het principe van borging van cultuurlandschappelijke waarden in het bestemmingsplan is het belangrijk een onderscheid te maken tussen ontwikkelingen die op basis van het vigerende bestemmingsplan mogelijk zijn of ontwikkelingen waarvoor het bestemmingsplan dient te worden aangepast. In de nieuwe situatie onder de Omgevingswet noemen we dit een binnenplanse resp. buitenplanse omgevingsplanactiviteit. Waar hieronder gesproken wordt over gebieden, kan ook 'elementen' worden gelezen.

ADVIES 1 - PASSEND BINNEN HET BESTEMMINGSPLAN - Voor ontwikkelingen die passen binnen het bestemmingsplan kunnen twee handelwijzen worden gehanteerd, namelijk enerzijds een nauwgezette borging van elementen zoals houtsingels door middel van een enkelbestemming en anderzijds een algemene dubbelbestemming 'waarde – cultuurhistorie' voor specifieke deelgebieden, waarin voorwaarden gesteld kunnen worden aan bepaalde ingrepen.

Het is een politieke keuze of het cultuurhistorisch belang vlakdekkend een rol mag spelen in de gemeentelijke planologie of slechts in specifieke (bijvoorbeeld de hoogst gewaardeerde) deelgebieden. Vanuit een gebiedsgerichte benadering wordt aanbevolen om voor gebieden ten minste voor de waarderingscategorieën 'hoog' en 'zeer hoog' een dubbelbestemming 'waarde – cultuurhistorie' op te nemen <sup>179</sup>, waaraan gekoppeld kunnen worden een vergunningplicht voor specifieke activiteiten (zoals

---

<sup>179</sup> Bij deze waarderingscategorien gaat het om gebieden die voor de hele gemeente en vaak zelfs regionaal, of zelfs landelijk van cultuurhistorisch belang zijn.

'aanleggen') en de verplichting aan te tonen (bijvoorbeeld door middel van nader onderzoek) dat de voorgenomen activiteiten geen afbreuk doen aan de cultuurhistorische waarde van het gebied. Als de politieke ambities hoger zijn, kan ook gekozen worden voor een dubbelbestemming van gebieden met een gemiddelde waarde of zelfs lager. Des te beperkter de cultuurlandschappelijke waarde van een gebied of object, des te meer zal de initiatiefnemer moeten aantonen dat hij de bestaande waarden zal versterken / ruimtelijke kwaliteit zal verhogen in plaats van vooral behouden.

Binnen het proces van beoordeling van de vergunningaanvraag zal een afwegingsmoment voor de vergunningverlener moeten worden opgenomen voor de vraag of de ingreep dusdanig is dat cultuurhistorische waarden in het geding zijn. Op die manier wordt voorkomen dat automatisch een onderzoek wordt gevraagd terwijl het achteraf gezien om een huis-, tuin- en keukenplannetje gaat dat geen wezenlijke afbreuk doet aan de cultuurhistorische waarde(n) en waar bovendien het verzoek om een cultuurhistorische onderbouwing qua kosten in geen verhouding staat tot de geplande ingreep. Daarbij is niet simpelweg een vrijstellingsgrens in m<sup>2</sup> te geven; het zal per individueel geval bekeken moeten worden.

Er wordt op die manier voor slechts een selectie van de aanvragen binnen een gebied met deze dubbelbestemming daadwerkelijk een nadere onderbouwing gevraagd. Deze kan van de vergunningaanvrager worden gevraagd in de vorm van een cultuurhistorische analyse met ontwerphandreikingen (wat verder vooraan in het proces) of een landschaps- of stedenbouwkundig plan met cultuurhistorische analyse (gevorderd in het proces). Binnen deze mogelijke analysevormen kan de cultuurhistorische waardenkaart een rol spelen, maar afhankelijk van het schaalniveau kan ook een verdiepend onderzoek of een vertaalslag c.q. reflectie op de plannen noodzakelijk zijn.

Beoordeling van de vergunningaanvraag en het door de aanvrager aangeleverde onderzoek ter onderbouwing kan plaatsvinden door de betrokken gemeentelijk ambtenaar, al dan niet met (adviserende) ondersteuning van in- of externe adviseurs (historisch-geografen, historisch-(steden)bouwkundigen).

ADVIES 2 - NIEUWE ONTWIKKELINGEN - Voor ontwikkelingen die niet binnen het bestemmingsplan / omgevingsplan passen (buitenplanse omgevingsplanactiviteit), zal een afzonderlijke afweging gemaakt moeten worden. Hier gelden de beoordelingsregels uit het Besluit kwaliteit leefomgeving (Bkl). Deze beoordelingsregels komen overeen met de regels die gelden voor het opstellen van een Omgevingsplan. De voorwaarden die verbonden zijn aan het bestaande bestemmingsplan / omgevingsplan zijn dan immers niet van kracht. Eventuele voorwaarden bij nieuwe ontwikkelingen zullen in beleid moeten worden vastgelegd. Geadviseerd wordt om ten minste in gebieden met de waarderingscategorie 'hoog' en 'zeer hoog' bij ontwikkelingen een cultuurhistorisch onderzoek met handreikingen voor ontwerp mede leidend te laten zijn voor een ruimtelijk ontwerp. Dat geldt minimaal voor alle ingrepen groter dan huis-, tuin- en keukenniveau.<sup>180</sup> Beoordeling hiervan kan plaatsvinden door de betrokken gemeentelijk ambtenaar, al dan niet met ondersteuning van in- of externe adviseurs.

---

<sup>180</sup> Hiermee doelen we voor wat betreft landschap op plannen groter dan bijvoorbeeld een aanbouw aan een bestaande woning (tenzij die woning expliciete cultuurhistorische waarde heeft).

*Variant 2: de cultuurhistorische inventarisatiekaart als algemene toetsingsbron*

De hierboven genoemde variant gaat uit van het vertalen van waarderingszones naar zones in het bestemmingsplan die een dubbelbestemming krijgen. De borging kan echter ook op een tweede manier worden ingevuld.<sup>181</sup> In de toelichting op bestemmingsplannen kan worden verwezen naar de cultuurhistorische waardenkaart als toetsingsbron in algemene zin. De kenmerkenkaart is in dat geval een beleidsonderlegger bij de toetsing van omgevingsvergunningen. In de planregels dient dan een en ander te worden opgenomen over behoud, herstel en ontwikkeling van cultuurhistorische waarden. Nadere eisen kunnen worden gesteld aan de plaats, vorm en afmeting van bebouwing. Voor activiteiten die de ruimtelijke en landschappelijke kwaliteit aantasten, kan dan een integrale omgevingsvergunningplicht worden ingesteld. Soms zal de kenmerkenkaart bij toetsing voldoende informatie opleveren, maar soms ook kan verdiepend onderzoek verplicht worden gesteld, bijvoorbeeld bij activiteiten in hoog of zeer hoog gewaardeerde gebieden.

In de kern lijkt deze variant erg op variant 1. Het essentiële verschil is dat in variant 2 de vertaling van de waarderingskaart naar de verbeelding wordt overgeslagen, en er dus ook geen onderscheid wordt gemaakt in zones met een verschillende waardering. Daardoor hoeft er geen dubbelbestemming op basis van de waarderingskaart in het bestemmingsplan te worden opgenomen, hetgeen als voordeel heeft dat het ruimtelijk instrumentarium minder uitgebreid wordt. Met een planjurist dient nader afgestemd te worden op welke manier de hierboven genoemde uitgangspunten voor de toelichting en de uitwerking in de (reguliere) planregels exact vorm dient te krijgen, en hoe e.e.a. juridisch bindend voor de burger kan worden gemaakt.

Daarnaast krijgt de kenmerkenkaart, waarop alle feitelijke informatie staat, een prominentere rol in de afwegingen, en kan op basis daarvan maatwerk geleverd worden. Dat stelt uiteraard wel eisen m.b.t. cultuurhistorische kennis aan de toetser.

Deze variant sluit ook beter aan op het toekomstige omgevingsplan, dat veel meer zal uitgaan van het bieden van informatie ten behoeve van een ontwerp dan van het opwerpen van belemmeringen op voorhand.

*Een eis tot vervolgonderzoek*

De cultuurhistorische waardenkaart is in de eerste plaats een brondocument op gemeentelijk schaalniveau en representeert bovendien de kennis en waardering van nu. Dat betekent enerzijds dat er op het niveau van individuele projecten (belangrijke) lacunes kunnen bestaan of de informatie op een andere, meer gedetailleerde manier gekarteerd en toegelicht zou moeten worden om er zinvol gebruik van te kunnen maken in het plan. Denk daarbij aan de monumentenzorg: de aanduiding van een waardevol pand op een kaart betekent nog niet dat bekend is wat er in het in- en exterieur van het pand precies waardevol is en wat de architect dus zou moeten ontzien (of juist ter verbetering zou kunnen aangrijpen). Anderzijds kan onze beoordeling en waardering van bepaalde zaken veranderingen, onder meer door kennisvergroting en voortschrijdend inzicht.

Als de gemeente aan een initiatiefnemer als eis stelt dat aanwezige cultuurlandschappelijke waarden gerespecteerd zouden moeten worden en historische karakteristieken versterkt dienen te worden, dan

---

<sup>181</sup> Zie hiervoor de Beleidsregel cultuurhistorie in het ruimtelijk beleid, gemeente Berkelland (vastgesteld 19 september 2017): <http://decentrale.regelgeving.overheid.nl/cvdr/images/Berkelland/i296095.pdf>

kan het dus in veel gevallen wenselijk zijn om een verdiepende analyse te laten maken. Hierbij kan op een soortgelijke wijze als bij archeologisch onderzoek te werk worden gegaan, zij het dat het onderzoek ten behoeve van cultuurhistorie eerder dan bij archeologie het geval is, bedoeld zal zijn om de plannen bij te sturen.

In de planregels in het bestemmingsplan kan de onderzoekseis worden geformuleerd, bijvoorbeeld voor grotere projecten (méér dan een individueel huis). Hierin kan beleidsruimte voor de verantwoordelijke ambtenaar worden opgenomen om te bepalen of vervolgonderzoek gewenst is om het plan geslaagd te doen zijn. Er bestaat derhalve enige beleidsvrijheid.

### *De Erfgoedwet*

Op 1 juli 2016 is de Erfgoedwet in werking getreden. Belangrijke aspecten van de Erfgoedwet zijn het opgravingsverbod, de certificering van archeologische bedrijven, de subsidiëring voor instandhouding van monumenten, de wijze waarop met archeologische vondsten omgegaan dient te worden, het bestaan van archeologische depots en de aanwijzing van rijksmonumenten, inclusief archeologische rijksmonumenten. Een belangrijke aanscherping in de wet is opgenomen voor wat betreft de instandhoudingsplicht. De instandhoudingsplicht houdt in dat een eigenaar zorgt dat het monument zodanig onderhouden wordt dat instandhouding van het object en de monumentale bouwkundige elementen gewaarborgd is. Er kan beter worden opgetreden tegen verwaarlozing.<sup>182</sup> Met de instandhoudingsplicht kan een gemeente een eigenaar aanspreken die zijn rijksmonument niet onderhoudt. In het uiterste geval kunnen gemeenten handhavend optreden om het noodzakelijke onderhoud af te dwingen. Deze handhaving moet proportioneel zijn. Dit houdt in dat de gemeente niet moet wachten tot een alomvattende restauratie nodig is, maar zij moet ook niet bij elk ontbrekend likje verf bij de eigenaar op de stoep staan. Bij inwerkingtreding van de Omgevingswet gaat dit aspect in die wet op. Voor wat betreft landschap is de reikwijdte van de Erfgoedwet beperkt (met uitzondering van rijksmonumenten, waar soms ook landschappelijke aspecten een rol spelen).

### *De Omgevingswet*

Bij de inwerkingtreding van de Omgevingswet (op moment van schrijven onbekend wanneer) krijgen aspecten die nu in het bestemmingsplan of in de erfgoedverordening zijn opgenomen, een plek in de omgevingsvisie en/of het omgevingsplan. Veel aspecten die met monumentenzorg te maken hebben, zoals de gemeentelijke adviescommissie en de omgang met provinciale en gemeentelijke monumenten, gaan over naar de Omgevingswet. Dat geldt ook voor vergunningverlening ten aanzien van rijksmonumenten<sup>183</sup>, de aanwijzing van beschermde stads- en dorpsgezichten en het rekening houden met cultureel erfgoed, zoals dat nu in het bestemmingsplan gedaan dient te worden.

De Omgevingswet wordt nader uitgewerkt in vier Algemene maatregelen van bestuur (AMvB). Daarvan worden er hier specifiek twee aangehaald, omdat deze voor de thematiek van dit rapport het meest relevant zijn. In het Besluit activiteiten leefomgeving (BAL) komt de instandhoudingsplicht te staan.

---

<sup>182</sup> Voor een volledig overzicht zie: [http://cultureelerfgoed.nl/sites/default/files/publications/ministerie\\_ocw\\_2015\\_de\\_erfgoedwet\\_2016.pdf](http://cultureelerfgoed.nl/sites/default/files/publications/ministerie_ocw_2015_de_erfgoedwet_2016.pdf).

<sup>183</sup> Ten aanzien van archeologische rijksmonumenten gelden afwijkende bepalingen over wie bij enkelvoudige of meervoudige aanvragen bevoegd gezag is.



In het Besluit kwaliteit leefomgeving (BKL) zijn instructieregels van het rijk aan o.a. de gemeente vastgelegd ten aanzien van het inventariseren en zo nodig beschermen van cultureel erfgoed in het omgevingsplan, met een afzonderlijke vermelding van werelderfgoed. Dat houdt in dit geval concreet in dat gemeenten verplicht zijn om iets met hun cultureel erfgoed te doen. Er moet een analyse (al dan niet met kaart) worden gemaakt, die in het omgevingsplan moet worden vertaald. De vorm van inventarisatie en vertaling is vrij. In het BKL is tevens bescherming van de 'omgeving van een monument' vastgelegd: *Voorkomen van aantasting van de **omgeving** van rijksmonumenten, voorbeschermde rijksmonumenten en monumenten die op grond van het omgevingsplan zijn beschermd (dus gemeentelijke of provinciale monumenten), voor zover die monumenten door die aantasting worden ontsierd of beschadigd.* Dat biedt aanknopingspunten voor landschapsbescherming rond rijksmonumenten. In de instructieregels wordt concreet vermeld dat relevant voor het omgevingsplan is: *het voorkomen van aantasting van het karakter van gezichten en **cultuurlandschappen** door sloop van bestaande gebouwen, de bouw van nieuwe gebouwen of andere belangrijke veranderingen; en het conserveren en in stand houden van archeologische monumenten, bij voorkeur in situ.* Hoe ver de omgeving reikt, wordt bepaald door wat de rol en plek van het monument in zijn omgeving is. Dit zal per monument moeten worden bepaald! De omgeving zelf krijgt niet per definitie een bescherming. Daarvoor moeten, indien gewenst, aanvullende regels worden opgesteld.<sup>184</sup>

Een derde besluit, Besluit bouwwerken leefomgeving, bevat nog enkele aanvullende bepalingen ten aanzien van bouw- en sloopactiviteiten.

Op een concreter schaalniveau worden bestemmingsplannen en verordeningen met een ruimtelijke component bij de inwerkingtreding van de wet automatisch omgezet in het omgevingsplan. Belangrijke aspecten ten aanzien van cultureel erfgoed zijn dat veel eerder sprake is van uitnodigingsplanologie dan van toelatingsplanologie, dat het omgevingsplan niet meer tienjaarlijks maar continue bijgewerkt moeten worden en dat er pas onderzoek gedaan hoeft te worden bij concrete aanvragen.

Om op een strategisch niveau een integrale langetermijnvisie over de fysieke leefomgeving vast te leggen, is er onder de Omgevingswet de omgevingsvisie. Voor gemeenten is deze - net als voor rijk en provincie - verplicht. Cultureel erfgoed dient hier een plek in te krijgen, zowel de fysieke kwaliteiten als specifieke immateriële ruimtelijke waarden zoals stilte en duisternis. De wijze is vormvrij, dus er kan op zelfgekozen manieren aan worden gewerkt. De Rijksdienst voor het Cultureel Erfgoed werkt richting de inwerkingtreding van de Omgevingswet aan pilotprojecten voor de uitwerking van erfgoed in de omgevingsvisie. Relevant is in elk geval dat publieksparticipatie een verplicht onderdeel van de totstandkoming van de omgevingsvisie is, in algemene zin. Ook op het gebied van erfgoed kan publieksparticipatie een belangrijke rol spelen, enerzijds om kennis in te winnen, en anderzijds ook om draagvlak te vergaren. Soms zal het alleen gaan om bevestiging van de steun van het publiek in zaken waar iedereen het snel over eens is, in andere gevallen ook om het enthousiasmeren door het attent maken op minder voor de hand liggende waarden of om het krijgen van gevoel bij datgene wat anderen dat experts belangrijk vinden, zodat het ivoren-toren-effect vermeden wordt. Het is dus ook zeker relevant voor beide partijen en voor het erfgoed zelf om het publiek te betrekken bij het gemeentelijk erfgoedbeleid.

---

<sup>184</sup> Zie 'Omgeving van het monument', een presentatie door Martin van Bleek voor het Netwerk Steunpunten Cultureel Erfgoed.

Het is zaak erfgoed op een zo volwaardige en integraal mogelijke manier in de omgevingsvisie en het omgevingsplan te laten landen, in het eerste geval op strategisch / thematisch niveau, in het tweede op een concreet object- en structuurniveau. De instrumenten van een landschapsbiografie (visie) en cultuurhistorische waardenkaart (plan) kunnen daarvoor worden gebruikt.

Veel van wat bijvoorbeeld voor de beleidsvelden natuur & landschap en welstand/stedenbouw wordt toegestaan of -gelaten, gaat terug op de historische kwaliteiten van een gebied. Daarmee staat erfgoedzorg aan de basis van zorg voor de kwaliteit van de fysieke leefomgeving van een gebied.

Het Digitaal Stelsel wordt het centrale digitale instrument voor de publicatie van kennis door de overheid. Onder de Omgevingswet moet de informatiepositie van overheid en burger identiek zijn, en mogen er dus geen stukken achtergehouden worden terwijl daar wél beleid mee wordt vormgegeven. Doordat alle geïnventariseerde en gewaardeerde objecten, structuren en gebieden in een GIS zijn verwerkt en daarin ook de achtergrondinformatie per element is opgenomen, kan deze informatie gemakkelijk worden gepubliceerd in een interne en publieke GIS-applicatie.

### **Andere beleidsinstrumenten m.b.t. RO**

#### *Breder landschapsbeleid*

Om gebieden met een gemiddelde of lage waarde toch aan historisch-ruimtelijke kwaliteit te laten winnen zonder het zware instrument van een dubbelbestemming hieraan te verbinden en tegelijk geen enkel gebied aan zijn lot over te laten<sup>185</sup> is het noodzakelijk om aanvullend beleid en een aanvullende visie op dergelijke gebieden te ontwikkelen. Dat kan bijvoorbeeld in generiek landschapsbeleid waarin cultuurhistorie als afwegingskader is meegenomen, of voor bebouwde kommen via het stedenbouwkundig beleid van de gemeente. Individuele waardevolle elementen kunnen daarnaast worden geborgd in het bestemmingsplan. Het betreft dan bijvoorbeeld de kwestie hoe cultuurhistorische kwaliteit past binnen een voorziene ontwikkeling in een nu laag gewaardeerd gebied, om subsidiemaatregelen voor het aanbrengen van beplanting (al dan niet in samenwerking met partijen als Landschapsbeheer Groningen), maar ook om toeristisch en recreatief beleid om de beleving van het landschap te verbeteren door de aanleg van fietsroutes. Ook de implementatie van de cultuurhistorische gegevens in landschapsontwikkelingsplannen of integrale dorpsontwikkelingsplannen valt hieronder. De waardenkaart kan vervolgens als toetsingsinstrument voor aanvragen of nieuwe plannen dienen, maar vooral ook al in een voorstadium inspirerend werken.

#### *Verordeningen*

Het op de voorgrond brengen van planologische borging betekent niet dat verordeningen, en meer specifiek de Erfgoedverordening gemeente Groningen 2017 (en als onderdeel daarvan de monumentenlijst), waardeloos zouden zijn. Voor gebouwd erfgoed geldt dat specifieke bouwkundige waarden, zoals het originele materiaal, lenen zich slecht voor borging via bestemmingsplannen (een uitgangspunt dat trouwens in het kader van de Omgevingswet gaat veranderen). Een monumentenlijst op verschillende bestuurlijke niveaus blijft dus onverkort noodzakelijk. Ook in andere gemeentelijke

---

<sup>185</sup> Als het politiek haalbaar is om niet alleen de gebieden met een hoge waarde te dubbelbestemmen, maar dit vlakdekkend te doen, is dat natuurlijk een optie. Er zou dan gekozen kunnen worden voor een toenemende oppervlakte naarmate de waarde lager is (zie archeologiebeleid) ten aanzien van de verplichting aan te tonen dat er geen cultuurhistorische waarden zullen worden aangetast.

verordeningen (bijvoorbeeld op het vlak van groen) kunnen passages worden opgenomen die aansluiten bij de vanuit cultuurhistorie gewenste ontwikkelingsrichtingen. Cultuurhistorie is immers geen op zichzelf staande discipline, maar een materie die zich uitstrekt over meerdere aspecten van de ruimtelijke ordening en het beheer van het landschap. Wanneer vanuit 'groen' het plan wordt gemaakt om te investeren in een aantrekkelijk landelijk gebied, kan de cultuurhistorie richtingen aandragen die met respect voor de geschiedenis en het karakter van een gebied in een groenplan kunnen worden omgezet.

Het is bovendien mogelijk om waardevolle landschappelijke elementen als gemeentelijk monument aan te wijzen. Daarvoor kan een nadere selectie uit de hoog en zeer hoog gewaardeerde gebieden en objecten worden gemaakt. Het zetten van deze stap is vooral logisch als we bedenken dat landschap inmiddels een volwaardig onderdeel van de erfgoedzorg is, maar dat er veel gebouwde monumenten, veel minder archeologische monumenten en nog geen specifiek landschappelijke monumenten binnen de gemeente Groningen bestaan. Willen deze zaken op een gelijk niveau gebracht worden, dan is het bewandelen van zowel de verordeningsweg als de planologische weg voor alle disciplines aanbevelenswaardig.

#### *Inspiratie en aanmoediging*

Alleen regels zijn nooit genoeg om doelen te bereiken, al was het maar omdat niet alles via een bestemmingsplan of monumentenlijst te organiseren is. Het inspireren van initiatiefnemers, al dan niet in combinatie met privaatrechtelijke afspraken, is belangrijk om (meer) doelen te bereiken en om draagvlak te creëren. Prominente voorbeelden in Nederland zijn de gemeenten Ede, Apeldoorn en Winterswijk.

Apeldoorn ontwikkelde naast alle regels het Apeldoorns Kookboek.<sup>186</sup> Hierin wordt (rijk geïllustreerd en onderscheiden naar buitengebied, dorpen en stad) de landschapsstructuur uiteengezet en worden handreikingen gegeven hoe met specifieke problematiek op een laag schaalniveau kan worden omgegaan. Waar plaats je wel en waar geen laanbomen?<sup>187</sup> Hoe pas je nieuwe erven in het landschap in en wat doe je met rooilijnen?<sup>188</sup> Het boek is bedoeld voor ontwerpers, maar ook voor gewone burgers die zich interesseren voor ruimtelijke inrichting.

Ede koos al in 2004 voor handzame brochures, gericht op het aanbrengen van streekeigen beplanting door particulieren. Voor elk van de zes onderscheiden hoofdlandschappen van Ede is een brochure gemaakt waarin staat beschreven welke streekeigen beplanting hier thuishoort en op welke ruimtelijke wijze dat aangeplant dient te worden. Er bestaat een directe link met een beeldkwaliteitsplan voor het buitengebied, dat is vastgesteld als welstandsnota. Daarnaast maakte de gemeente Ede privaatrechtelijke afspraken met initiatiefnemers over beplanting (in ruil voor korting op plantmateriaal) en heeft zij landschapsbeheerders in dienst die deze afspraken ter plekke gaan maken. Binnen dit landschapsbeheer is de cultuurhistorische discipline geborgd.

Winterswijk werkt sinds 2018 aan de Omgevingsatlas, waarin niet alleen alle inhoudelijke informatie over de ruimte ondergebracht zijn (waaronder alle erfgoed informatie), maar waar ook per deelgebied

---

<sup>186</sup> De Jong, 2011; Kuijlaars & Van Oosterom, 2012

<sup>187</sup> De Jong, 2011: 162-163

<sup>188</sup> De Jong, 2011: 172

handreikingen zijn opgenomen hoe bepaalde nieuwe ontwikkelingen aan te vliegen. Zo wordt per landschapstype een leidraad opgesteld voor nieuwbouw op erven in het buitengebied.

### ***Afstemming met andere gemeenten***

Om te komen tot een afgestemd ruimtelijk beleid is het zaak dat verschillende naburige gemeenten met elkaar overleggen over de te volgen lijn en de te maken keuzes. Landschappelijk ligt overleg met de aangrenzende gemeenten het meest voor de hand, zowel in de provincie Drenthe als in de provincie Groningen.

### ***Aanvullende informatie over borging***

Het is binnen dit beknopte kader ondoenlijk om hier alle mogelijkheden met betrekking tot erfgoed en bestemmingsplannen uit te werken, laat staan de nieuwe ontwikkelingen in het kader van de Omgevingswet. Meer inspiratie over wat kan en wat verplicht is, is te vinden in de Handreiking Erfgoed en Ruimte van de Rijksdienst voor het Cultureel Erfgoed.<sup>189</sup> Onder meer zijn hier voorbeeldplanregels (voor o.a. beplanting, karakteristieke bebouwing, historische wegen, waterlopen en molenbiotopen), een stappenplan en jurisprudentie te vinden die van pas kan komen bij de uitwerking van wat hierboven beschreven is als optie voor de borging. Bij de planregels gaat het in veel gevallen om voorwaarden waaraan voldaan moet worden om voor een karakteristiek element een omgevingsvergunning te kunnen krijgen.

Zeer relevant met betrekking tot alle mogelijke cultuurhistorische fenomenen is het onderdeel 'bestemmingsplan', waar voor diverse elementen staat uitgewerkt wat een mogelijke specifieke manier van borging is. Zo bestaat er voor landgoederen en buitenplaatsen de 'waarde – buitenplaats', waarmee het gebied dubbelbestemd kan worden. De 'waarde – open gebied' kan gebruikt worden voor gebieden waarin bebouwing niet wenselijk is. Het loont de moeite om, wanneer de keuze gemaakt is in hoeverre cultuurhistorie planologisch dan wel beleidsmatig geborgd gaat worden, voor elk specifiek onderdeel van de cultuurhistorische waardenkaart in het overzicht van de Rijksdienst na te gaan welke dubbelbestemmingsmogelijkheden er bestaan.<sup>190</sup>

Binnen het principe van de Omgevingswet is het in de eerste plaats belangrijk om kennis aan het publiek beschikbaar te stellen, zodat bij nieuwe ontwikkelingen optimaal rekening gehouden kan worden met de bestaande waarden. Inspireren staat voorop, beperken komt op een tweede plaats. Toch kan het nodig zijn om bepaalde voorwaarden te stellen in specifieke gebieden. Hoe dat er technisch, zoals nu met dubbelbestemmingen in het bestemmingsplan, precies uit gaat zien is nog niet helemaal duidelijk. Te verwachten is dat dat een vergelijkbare methodiek zal zijn.

### ***10.3.3 Advies per waarderingscategorie historische cultuurlandschappen***

#### ***Zeer hoge waardering***

Gebieden met een zeer hoge waardering worden gekenmerkt door een zeer intact historisch cultuurlandschap, waar de historische structuur nog goed afleesbaar is, tot in vele details. Er is een grote samenhang met de waardering van de historische bouwkunst. Bij nieuwe ontwikkelingen dient de

---

<sup>189</sup> <https://erfgoedruimte.nl/>

<sup>190</sup> Zie tevens Poelstra e.a., 2011 voor een overzicht van wat er praktisch gezien wel en niet kan binnen de nieuwe wetgeving.

historische landschapskarakteristiek leidend te zijn. Ontwikkelingen die de aanwezige waarden in hun essentie teveel aantasten, dienen niet plaats te vinden. We adviseren na te gaan of bepaalde onderdelen een gemeentelijke monumentenstatus zouden kunnen krijgen.

### **Hoge waardering**

Gebieden met een hoge waardering worden gekenmerkt door een relatief intact historisch cultuurlandschap, waar de historische structuur nog betrekkelijk goed afleesbaar is. Er is een grote samenhang met de waardering van de historische bouwkunst. Bij nieuwe ontwikkelingen dient de historische landschapskarakteristiek sturend te zijn. Ontwikkelingen die de aanwezige waarden in hun essentie teveel aantasten, dienen bij voorkeur niet of in een andere vorm plaats te vinden. We adviseren na te gaan of bepaalde onderdelen, al dan niet in combinatie met andere waarden, een gemeentelijke monumentenstatus zouden kunnen krijgen.

### **Middelmatige waardering**

Gebieden met een middelmatige waardering worden gekenmerkt door een historisch cultuurlandschap waarvan de hoofdlijn nog herkenbaar is. Er is een zekere samenhang met de waardering van de historische bouwkunst. Bij nieuwe ontwikkelingen dient de historische landschapskarakteristiek richtinggevend te zijn. Nieuwe ontwikkelingen kunnen een bijdrage leveren aan het versterken van de historische landschapskarakteristiek verder versterken.

### **Lage waardering**

Gebieden met een lage waardering worden gekenmerkt door een historisch cultuurlandschap dat sterk gewijzigd is. Bij nieuwe ontwikkelingen dient vooral zorg te worden besteed aan het behoud of herstel van bestaande of verdwenen historische landschapsstructuren, zoals wegen, dijkes en watergangen. Vanuit het cultuurhistorisch perspectief is het wenselijk de landschappelijke ingrepen die tot de lage waardering hebben geleid, ongedaan te maken, wanneer dat mogelijk is.

### **Hoge herkenbaarheid**

Gebieden met een hoge herkenbaarheid van prestedelijke landschappen worden gekenmerkt door een hoge dichtheid aan structuren en kenmerken die het verhaal vertellen over het landschap voor het moment van verstedelijking. Bij nieuwe ontwikkelingen dient zeer zorgvuldig met deze karakteristieken, zoals bebouwing, beplanting, verkaveling en reliëf, omgegaan te worden. Bij nieuwe ontwikkelingen dient de combinatie van de stedenbouwkundige en prestedelijke karakteristiek leidend te zijn.

### **Middelmatige herkenbaarheid**

Gebieden met een middelmatige herkenbaarheid van prestedelijke landschappen worden gekenmerkt door een aantal hoofdlijnen die nog het verhaal vertellen over het landschap voor het moment van verstedelijking. Het kan dan bijvoorbeeld gaan om structuurlijnen (wegen, waterlopen) of de hoofdverkavelingsrichting. Bij nieuwe ontwikkelingen dienen deze karakteristieken behouden te blijven en sturend te zijn bij de ruimtelijke opgave.

### **Lage herkenbaarheid**

Gebieden met een lage herkenbaarheid van prestedelijke landschappen kennen niet of nauwelijks meer elementen, structuren of karakteristieken die nog het verhaal vertellen over de structuur van het landschap vóór de verstedelijking. Bij nieuwe ontwikkelingen geldt een tweeledig advies: als de (historisch-)stedenbouwkundige waarde hoog is, dient die leidend te zijn voor ontwikkelingen, en speelt de prestedelijke structuur geen rol. Wanneer ook de (historisch-)stedenbouwkundige waarde beperkt is,



staat de ruimtelijke kwaliteit van de nieuwe opgave op de voorgrond. Het betrekken van de verdwenen historische landschapskarakteristiek van vóór de verstedelijking is aanbevelenswaardig.

## 10.4 Historische bouwkunst

De inventarisatie van de historische bouwkunst in de gemeente Groningen bevat (naast de reeds beschermde rijks- en gemeentelijke monumenten) vooral objecten met een zeer hoge, hoge en een positieve erfgoedwaarde (ruim 8000 stuks) en nog bijna 1500 objecten met een basis erfgoedwaarde. Voor een deel gaat het bij deze aantallen om onderdelen van samengestelde complexen.

De waardering aan de hand van zes criteria is in de GIS-tabel verwerkt.

De in de cultuurhistorische waardenkaart opgenomen objecten hebben op de zes gebruikte criteria tenminste overwegend positief gescoord. De vier verschillende waarden-schaalniveaus kunnen als volgt worden gedefinieerd:

### **Zeer hoge erfgoedwaarde of monumentwaarde (Z)**

Deze objecten scoren op de zes criteria zeer hoog (11 of 12 x +). Het betreft zeer hoogwaardige onderdelen (gebouwen, objecten en ensembles, die vanwege de hoge ruimtelijke waarden, historische waarden en objectwaarden van wezenlijk en onlosmakelijk belang zijn voor de gemeente Groningen en de daarin aanwezige karakteristieke gebieden. Wanneer ze zouden worden getoetst aan de algemeen gehanteerde monumentenselectiecriteria dan is de kans zeer groot dat ze voldoende waarden bezitten voor de kwalificatie gemeentelijk monument. Integrale instandhouding is gewenst. De zeer hoge erfgoedwaarde kan zonder meer als 'monumentwaarde' worden gekenschetst. Mocht er in de toekomst overgegaan worden tot het actualiseren van de gemeentelijke monumentenlijst dan is dit dé topcategorie, waaruit geselecteerd kan worden.

### **Hoge erfgoedwaarde of (potentiële) monumentwaarde (H)**

Deze objecten scoren op de zes criteria hoog (9 of 10 x +). Het betreft hoogwaardige onderdelen (gebouwen, objecten en ensembles, die vanwege de voornamelijk hoge ruimtelijke waarden, historische waarden en objectwaarden van wezenlijk en onlosmakelijk belang zijn voor de gemeente Groningen en de daarin aanwezige karakteristieke gebieden.

Wanneer ze zouden worden getoetst aan de algemeen gehanteerde monumentenselectiecriteria dan is de kans groot dat ze voldoende waarden bezitten voor de kwalificatie gemeentelijk monument. In het bijzonder geldt dit voor de hoogst scorende objecten binnen deze categorie. Integrale instandhouding is gewenst. De hoge erfgoedwaarde kan ook als 'monumentwaarde' worden gekenschetst. Mocht er in de toekomst overgegaan worden tot het actualiseren van de gemeentelijke monumentenlijst dan behoren de hoogst scorende objecten binnen deze categorie tot de kansrijke kandidaten.

Voor objecten uit de schaalniveaus Z en H, die uiteindelijk niet worden geselecteerd als gemeentelijk monument, gelden zonder meer de wenselijke omgangsvormen, zoals geformuleerd onder Positieve (middelhoge) erfgoedwaarde (P).

### **Positieve (middelhoge) erfgoedwaarde (P)**

Deze categorie (5 tot en met 8 x +) scoort vooral bij de criteria architectuurhistorische waarden, gaafheid, herkenbaarheid en zeldzaamheid wat lager dan de categorie Hoge waarde, vaak vanwege de wijzigingen aan details. Verder betreft het karakteristieke onderdelen (gebouwen, objecten en

ensembles) die vanwege de voornamelijk positieve ruimtelijke waarden, historische waarden en objectwaarden van aanzienlijke betekenis zijn voor de gemeente Groningen en daarin gelegen karakteristieke gebieden. Instandhouding van het gevelbeeld en/of hoofdvormen is wenselijk. De positieve erfgoedwaarde kan ook als 'karakteristiek' worden gekenschetst. Deze objecten kunnen als cultuurhistorisch waardevolle (of karakteristieke) panden in ruimtelijke plannen worden opgenomen zoals de structuurvisie (straks omgevingsvisie, het bestemmingsplan (straks omgevingsplan) en stedenbouwkundige plannen. Hierbij kunnen zij een dubbelbestemming 'waarde cultuurhistorie' krijgen. De cultuurhistorische waarden worden op deze wijze planologisch geborgd. Hierbij kan men denken aan een sloopverbod en het verplichten tot instandhouding van ruimtelijk relevante waarden, verankerd in bijvoorbeeld de hoofdvormen, de typologie, materiaalgebruik en karakteristieke gevelelementen.

Hiermee sluit deze categorie aan op de kwalificatie "Karakteristieke gebouwen", zoals die in de Erfgoednota 2017 zijn gedefinieerd. Deze gebouwen zijn karakteristiek voor het dorp of het landschap en bepalen mede de identiteit of aanzicht van het gebied. Deze gebouwen zijn belangrijk vanwege bijvoorbeeld de (oorspronkelijke) functie binnen het gebied, de ouderdom, de bouwstijl en/of de opvallende ligging. In de aan deze kwalificatie te koppelen regelgeving kan een uitgangspunt zijn dat alleen de buitenkant van het gebouw is beschermd is en dat een vergunning aangevraagd moet worden bij sloop. Dit geldt zowel voor het hele gebouw, als voor onderdelen. Het uitgangspunt is om het gebouw, of onderdelen daarvan, te behouden. Voor wat betreft verbouw, aanbouw, schilderen of wijzigen van een karakteristiek gebouw kunnen in principe de regels gelden die voor andere gebouwen ook gelden. Wat vergunningsvrij of vergunningsplichtig was, blijft vergunningsvrij of vergunningsplichtig.

#### **Basis erfgoedwaarde of beeldondersteunende waarde (B)**

De laagste categorie objecten in de inventarisatie is voornamelijk wat betreft de hoofdverschijningsvorm (silhouet, herkenbaarheid) goed herkenbaar gebleven; details of gevelindelingen kunnen verstoord zijn. Voorwaarde is dat er sprake is van een meer dan voldoende mate van herkenbaarheid van het oorspronkelijke concept en dat deze objecten een wezenlijk onderdeel vormen van één van de gebiedskarakteristieken. Deze objecten hebben veelal vooral een beeldondersteunende waarde, bijvoorbeeld in relatie tot karakteristieke gevelwanden of nabijgelegen/aanpalende monumenten of anderszins cultuurhistorisch waardevolle objecten. Instandhouding van op zijn minst de hoofd- en kapvormen is wenselijk.

In de erfgoednota van de gemeente Groningen is gesteld dat tot nu toe "in dit kader in Groningen alleen in de bestemmingsplannen in het landelijk gebied panden (zijn) geborgd, waar de belangrijkste te beschermen waarde in het silhouet van de bebouwing schuilt. Ook zijn er zgn. beeldbepalende panden binnen de bebouwde kom geïnventariseerd maar deze zijn niet verankerd in ruimtelijk beleid. Bij beide typen wordt alleen de hoofdvorm en de positie op het erf beschermd. Het is echter ook mogelijk om de buitenkant van een gebouw daadwerkelijk een plek te geven in de belangenafweging, waarbij de uitkomst kan zijn dat het gebouw gehandhaafd blijft omdat het bijdraagt aan de ruimtelijke betekenis en identiteit van de plek".

Concluderend kan overwogen worden naast de gemeentelijke monumenten en de karakteristieke objecten voor de gehele gemeente een derde borgingsinstrument te hanteren, gericht op het in standhouden van objecten met een beeldondersteunende kwaliteit. Van deze objecten zijn voornamelijk de hoofdvorm (silhouet, contour) en de positie behoudenswaardig. In de aan deze kwalificatie te koppelen regelgeving kan een uitgangspunt zijn dat alleen het silhouet van het gebouw is beschermd

en dat een vergunning aangevraagd moet worden bij sloop. Dit geldt zowel voor het hele gebouw, als voor onderdelen. Het uitgangspunt is om het silhouet van het gebouw, of onderdelen daarvan, te behouden.

## 10.5 Stedenbouw en ensembles

### Waardevolle (stedenbouwkundige) ensembles en gebieden

De aan de hand van de waarderingscriteria geselecteerde en beoordeelde stedenbouwkundige ensembles geven aanleiding voor het doen van suggesties voor specifiek beleid om de kwaliteiten van deze waardevolle gebieden te borgen bij toekomstige ruimtelijke ontwikkelingen. Voor de stedenbouwkundige ensembles met zeer hoge en hoge waarde is daarbij – mede op basis van de scores per waarderingscriterium - een eerste indicatie gegeven van gebieden die nader onderzocht zouden kunnen worden, om te bepalen of een aanwijzing als gemeentelijk beschermd stads- of dorpsgezicht wellicht opportuun is.

#### *Stedenbouwkundig ensemble “zeer hoge waarde” (Z)*

Voor deze stedenbouwkundige ensembles is integrale instandhouding zeer gewenst. Bij voorkeur zou het beleidsuitgangspunt voor deze gebieden moeten zijn om ontwikkelingen slechts toe te staan als ze tenminste beogen de bijzondere ruimtelijke samenhang, cultuurhistorische waarden en kwaliteiten in stand te houden dan wel te versterken. Tegen die achtergrond dient overwogen te worden om te komen tot een nadere selectie van gebieden die in aanmerking komen voor de status van gemeentelijk beschermd stads- of dorpsgezicht. In dat geval worden de cultuurhistorische, stedenbouwkundige en/of landschappelijke waarden en historisch-ruimtelijke karakteristieken beschreven in een toelichting, die de grondslag vormt voor een besluit tot aanwijzing als gemeentelijk beschermd stads- of dorpsgezicht. Op basis van deze toelichting wordt vervolgens in het bestemmingsplan/omgevingsplan een beschermende regeling opgenomen, die gericht is op de instandhouding en versterking van aanwezige cultuurhistorische, stedenbouwkundige en/of landschappelijke waarden en historisch-ruimtelijke karakteristieken.

Gelet op de resultaten van de uitgevoerde inventarisatie hebben de hieronder genoemde stedenbouwkundige ensembles van zeer hoge waarde een hoge potentie om in aanmerking te komen voor de status van gemeentelijk beschermd stads- of dorpsgezicht:

#### Historische dorpskernen en fabrieksdorpen

- Woltersum, historische dorpskern;
- De Halm en Suiker Unie, fabriekscomplex, fabrieksdorp en vloeivelden;
- Thesinge, historische dorpskern;
- Dokwerd, historische dorpskern;
- Hemert, wierdegehucht;

#### Vooroorlogse stedenbouw

- Zeeheldenbuurt, verkaveling met gesloten bouwblokken;
- Villabuurt-Oost, vooroorlogs villabuurtje;
- Helpman-Zuid, tuinwijk Moddermanlaan-De Savorin Lohmanlaan e.o.;

- Oranjebuurt, villapark;
- Gorechtkade;

#### Naoorlogse stedenbouw

- De Wijert-Noord, stempelverkaveling.

Daarnaast wordt aanbevolen om voor de stedenbouwkundige ensembles van zeer hoge waarde te verkennen of restgebieden die voorkomen in de omgeving van de rijksbeschermd stadsgezichten, wellicht in aanmerking komen voor een bescherming als gemeentelijk beschermd gezicht. Op die wijze kan ernaar gestreefd worden om gebieden die op grond van hun ontwikkelingsgeschiedenis, stedenbouwkundige opzet en ruimtelijke karakteristieken aan te merken zijn als een historisch-ruimtelijke eenheid, beleidsmatig zoveel mogelijk op vergelijkbare wijze te benaderen. In de regels van een bestemmingsplan/omgevingsplan zou het onderscheid tussen rijks- en gemeentelijke beschermd gezichten tot uitdrukking gebracht kunnen worden door een variatie in de mate van bescherming.

Voor stedenbouwkundige ensembles van zeer hoge waarde die niet worden aangewezen als beschermd stads- of dorpsgezicht kan overigens eveneens de keuze gemaakt worden om de cultuurhistorische, stedenbouwkundige en/of landschappelijke waarden en historisch-ruimtelijke karakteristieken planologisch te borgen door opname van een beschermd regeling in het bestemmingsplan/omgevingsplan. Het is daarbij mogelijk om specifieke regels voor de bebouwde en onbebouwde ruimte op te nemen en bepaalde activiteiten omgevingsvergunningplichtig te stellen.

Naast het toepassen van een beschermd regeling vormt de bevordering van het publiek bewustzijn over de bijzondere kwaliteiten van deze gebieden een belangrijk aandachtspunt. Eigenaren, bewoners en ondernemers zouden door de gemeente Groningen geïnformeerd kunnen worden over het unieke karakter van hun leefomgeving.

#### *Stedenbouwkundig ensemble “hoge waarde” (H)*

Voor deze stedenbouwkundige ensembles is instandhouding van de cultuurhistorische, stedenbouwkundige en/of landschappelijke waarden en historisch-ruimtelijke karakteristieken wenselijk. Een beleidsuitgangspunt zou kunnen zijn dat ruimtelijke ontwikkelingen aangegrepen worden om de bijzondere ruimtelijke samenhang, cultuurhistorische waarden en kwaliteiten, daar waar mogelijk en nodig, te behouden en verder te versterken. Het leidende principe voor transformaties is dat de historische kenmerken van een plek of een gebied als inspiratiebron genomen worden voor de nieuwe invulling.

Voor enkele stedenbouwkundige ensembles met een hoge waarden zou overwogen kunnen worden om de cultuurhistorische, stedenbouwkundige en/of landschappelijke waarden en historisch-ruimtelijke karakteristieken te borgen door middel van een aanwijzing als beschermd stads- of dorpsgezicht. Gelet op de resultaten van de uitgevoerde inventarisatie komt een aantal stedenbouwkundige ensembles van hoge waarde mogelijk in aanmerking voor de status van gemeentelijk beschermd stads- of dorpsgezicht. Het gaat daarbij om de volgende gebieden:

#### Vooroorlogse stedenbouw

- Binnenstad-Oost;
- Kostverloren, spoorstraatbuurtje;

- Hereweg-Oost, perceelgewijze ontwikkeling Oosterweg e.o., inclusief het stedenbouwkundig ensemble Herewegbuurt, woningbouwcomplex Willemstraat;
- Schildersbuurt, bedrijvigheid;

#### Naoorlogse stedenbouw

- De Wijert-Noord, centrumzone.

Ook voor de stedenbouwkundige ensembles van hoge waarde zou verkend kunnen worden of restgebieden in de omgeving van rijksbeschermd stadsgezichten mogelijk in aanmerking komen voor de status van gemeentelijk beschermd stadsgezicht. Een voorbeeld is het stedenbouwkundig ensemble Binnenstad-Oost, dat een historisch-ruimtelijke samenhang heeft met het rijksbeschermd gezicht Groningen-Binnenstad.

Voor de stedenbouwkundige ensembles van hoge waarde kan eveneens overwogen worden om een beschermende regeling in het bestemmingsplan/omgevingsplan op te nemen, ook indien aan deze gebieden geen formele status als gemeentelijk beschermd stads- of dorpsgezicht wordt toegekend.

#### *Stedenbouwkundig ensemble “positieve waarde” (P)*

Voor de stedenbouwkundige ensembles met een positieve waarde geldt dat ontwikkelingen een kans bieden om de ruimtelijke kwaliteit te verbeteren. Bij transformaties dient een basiszorgvuldigheid te worden betracht, met aandacht voor de historische kenmerken van het gebied.

#### *Stedenbouwkundig ensemble “basiswaarde” (B)*

Beleidsuitgangspunt voor stedenbouwkundige ensembles met een basiswaarde zou kunnen zijn om ontwikkelingen daar waar nodig en gewenst als kans aan te grijpen om de kwaliteit te verbeteren of cultuurhistorische waarden te (re)construeren. Daarbij is aandacht voor de historische kenmerken van het gebied gewenst.



# 11 Tot slot

## 11.1 Een integrale cultuurhistorische waarderingskaart

Uit de waarderingskaarten van archeologie, bouwkunst & stedenbouwkundige ensembles en historische geografie blijkt de grote cultuurhistorische rijkdom van de gemeente Groningen. Maar liefst 690 gebouwde rijksmonumenten en meer dan 800 gemeentelijke monumenten telt de gemeente. Daarnaast zijn ruim 7.000 waardevolle gebouwde objecten geïventariseerd. Binnen de gemeente zijn negen stedenbouwkundige ensembles rijksbeschermd en daarbuiten komen nog eens tientallen zeer hoog tot hoog gewaardeerde stedenbouwkundige ensembles voor. Ook in archeologisch opzicht is de gemeente bijzonder mede door het grote aantal wierden en de archeologische rijkdom van de binnenstad. Grenzend aan de stad en rondom Ten Boer komen zeer hoog gewaardeerde cultuurlandschappen voor.

Tijdens de beschrijving van de waarden en bij de waardering is zoveel mogelijk geprobeerd over de grenzen van de disciplines heen te kijken. Veel cultuurhistorische waarden hangen nauw met elkaar samen. Ze delen een gemeenschappelijke geschiedenis of zijn ruimtelijk met elkaar verbonden. Om meer grip te krijgen op de cultuurhistorisch waardevolle en minder waardevolle gebieden is een integrale cultuurhistorische waarderingskaart opgesteld op basis van de drie disciplines archeologie, bouwkunst & stedenbouw en historische geografie (kaartbijlage 12). Door de uitkomsten van de waardering van de disciplines te combineren op één kaart ontstaat een overzicht van welke gebieden waardevol. De kaart kan behulpzaam zijn bij een integrale benadering van het gemeentelijke erfgoedbeleid en de dagelijkse erfgoedzorg. Doordat de waarderingsniveaus (zeer hoog, hoog, middelmatig/positief, laag/basiswaarde) per discipline onderling zijn afgestemd kan de gemeente bovendien prioriteiten stellen. Afhankelijk van de waardering kan ze ervoor kiezen om op verschillende manieren en in verschillende mate sturing te geven aan ontwikkelingen.

Om tot deze integrale cultuurhistorische waarderingskaart te komen is steeds de hoogste waardering binnen één of meer van de disciplines weergegeven. Omdat het op dit schaalniveau vooral gaat om de samenhang van waarden en minder om de scores per object, zijn alleen de cultuurlandschappen, stedenbouwkundige ensembles, archeologische percelen en archeologisch zones opgenomen. De individueel gewaardeerde bouwkunst en landschapselementen zijn dus niet weergegeven.

Met de integrale cultuurhistorische waarderingskaart is in één oogopslag duidelijk welke topgebieden samen de geschiedenis van de ruimtelijke ontwikkeling van de gemeente Groningen vertellen.

## Literatuur

- Bakker, A.M., 2003. Onderzoeksgebied Martini Ziekenhuis Groningen - locatie van Swieten, gemeente Groningen: een inventariserend archeologisch onderzoek. RAAP-notitie 524.
- Bastmeijer, A. & R. Overbeek, 2000. Bij ons aan 't Eemskanaal. Hervonden stad 8, 2003, 95-106. Groningen
- Beek, J. van der (red.) Architectuurgids Groningen 1900-1990. Groningen.
- Beek, J.L. van & P.C. Vos (Deltares), 2008. Regio Noord-Groningen, gemeenten De Marne, Winsum, Bedum, Ten Boer, Loppersum, Eemmond, Appingedam en Delfzijl: archeologische verwachtingskaart en beleidsadvieskaart. RAAP-rapport 1732.Weesp.
- Berendsen, H.J.A., 2005. Landschappelijk Nederland. Fysische geografie van Nederland. Assen.
- Boekema, Y. & J.J. Hekman, 2012. Archeologisch onderzoek Zuidelijke Ringweg Groningen. Inventariserend veldonderzoek. Grontmij Archeologische Rapporten 1189
- Boekema, Y. & J.J. Hekman, 2016. Archeologisch onderzoek Hampshire hotel Meerwold Inventariserend veldonderzoek. Sweco Archeologische Rapporten 2018.
- Boekema, Y. & S. van der Veen, 2019. Plangebied Lintdorpen ten oosten van de stad Groningen, Gemeente Groningen. Archeologisch vooronderzoek: een bureauonderzoek en inventariserend veldonderzoek (verkennend booronderzoek). RAAP RAPPORT 3623
- Boersma, J.W., J.F.J. van den Broek, G.J.D. Offerman (red.). 1990. Groningen 1040: archeologie en oudste geschiedenis van de stad Groningen. Bedum.
- Bongers, J., 2010. Groningen, Hoendiep 151. Steekproefrapport 2010-01/0.
- Broek, J. van den, 2007. Groningen, een stad apart: over het verleden van een eigenzinnige stad (1000-1600). GHR 35. Assen.
- Broek, J. van den, 2011. Een kronkelend verhaal. Nieuw licht op de oude Hunze. Assen.
- Broek, J. van den, 2015. Groningen en het Drentse water.
- Buitenhuis, H. & A.J. Wullink, 2011. Een archeologisch inventariserend veldonderzoek door middel van boringen in het geplande traject voor de RegioTram te Groningen (Gr). ARC-Rapporten 2011-138.
- Duijvendak, M.G.J., H. Feenstra, M. Hillenga en C.G. Santing (red.), 2008. Geschiedenis van Groningen: deel I: Prehistorie - Middeleeuwen. Zwolle.
- Exaltus, R. & J. Orbons, 2014. Van Heemskerkstraat, Groningen, Gemeente Groningen. Inventariserend Veldonderzoek (IVO-O); Bureauonderzoek en booronderzoek. ArchoPro Archeologisch rapport Nr 14056.
- Exaltus, R.P., 2002. Plangebied Westpoort, gemeente Groningen; een archeologische advieskaart. RAAP-rapport 738.
- Formsma, W.J. en R.A. Luitjens-Dijkveld, 1990. De Ommelander Borgen en Steenhuizen. Assen.
- Hacquebord, L., 1992. Algemene beschrijving Groningen en omgeving (Monumenten Inventarisatie Project).
- Hacquebord, L.T. en R.M.H. Overbeek, 1994. Architectuur en stedenbouw in de gemeente Groningen (Monumenten Inventarisatie Project. Zwolle.

- Hekkema, H., 1992. S.J. Bouma 1899-1959. Groningen.
- Hervonden stad, Jaarboek voor archeologie, bouwhistorie en restauratie in de gemeente Groningen, diverse afleveringen.
- Hidding, M., J. Kolen, T. Spek, 2001. De biografie van het landschap; ontwerp voor een inter- en multidisciplinaire benadering van de landschapsgeschiedenis en het cultuurhistorisch erfgoed. NWO, Den Haag.
- Hoekstra, T.J. R. Alma, e.a. 2012. Het Hinckaertshuis : zeven eeuwen bouwhistorie en bewoners. Groningen, Stichting Hinckaertshuis Groningen.
- Hofman, B. en K. Otten (2014). 100 jaar thuis. Christelijke Woningstichting Patrimonium Groningen. Assen.
- Hoof, B.I. van, 2019. Plangebied Suikerunieterrein (deelgebied 2) te Groningen Gemeente Groningen Archeologisch vooronderzoek: een inventariserend veldonderzoek (verkennend booronderzoek). RAAP-RAPPORT 4058
- Houting, E., 2005. Stadse bouwstenen. Bouwhistorische verkenningen in de stad Groningen. Groningen.
- Jans, J., 2014. Tracé extra sneltrein Groningen - Leeuwarden in Groningen, Hoogkerk, Den Horn, Zuidhorn en Grijpskerk Gemeente Groningen en Zuidhorn. RAAP Adviesdocument 684.
- Jans, J., 2016. Plangebied Platinalaan in Groningen, Gemeente Groningen. Archeologisch vooronderzoek: een bureauonderzoek en verkennend booronderzoek. RAAP-NOTITIE 5676
- Jeanet Wiersma, 2015. Bakstain. Een onderzoek naar de baksteenfabricage op het Hoogeland en Noordoost-Fivelingo en het Centrale Woldgebied (provincie Groningen) in de periode circa 1550-1960 met speciale aandacht voor de steenbakkerijlocaties en tichellanderijen. Groningen.
- Keunen, L.J. & B.I. van Hoof, 2016. Plangebied SuikerUnie-terrein / Peizerweg, gemeente Groningen; een cultuurhistorische analyse en waardestelling. RAAP-notitie 5575. Weesp.
- Kortekaas, G. 1996. Graven in Lieuwerdwolde. Hervonden stad 1, 1996, 51-62. Groningen.
- Kortekaas, G. 1999. 11. Westerhavenstraat, waarneming. Hervonden stad 5, 2000, 4-24. Groningen.
- Kortekaas, G., 2013. Leeg land. Hervonden stad 18, 2013, 83-94. Groningen.
- Kroft, van der, P., 2015. Plangebied Vuursteenstraat te Groningen, Gemeente Groningen. Archeologisch vooronderzoek: een bureauonderzoek en karterend booronderzoek. RAAP-NOTITIE 5173
- Lansink, V. & M. ten Broek, 2016. Atlas van verdwenen spoorlijnen in Nederland. WBOOKS.
- Libau, 2017. Cultuurhistorisch waardevolle bebouwing in de gemeente Ten Boer.
- Ligtendag, W.A., 1995. De Wolden en het water. De landschaps- en waterstaatsontwikkeling in het lage land ten oosten van de stad Groningen vanaf de volle middeleeuwen tot c. 1870. Groningen.
- Man, H. de, 2013. Het Groningse scholentype. De utopische scholenbouw van stadsarchitect Jaap Wilhelm, Rolde.
- Molema, J., 2001. A7- Zuidelijke ringweg Groningen (ZRG. gemeente Groningen: archeologisch onderzoek fase 1. RAAP-rapport 629. Amsterdam.
- Molema, J., 2002. Plangebied Meerstad, gemeenten Groningen en Slochteren; inventariserend cultuurhistorisch onderzoek. RAAP-rapport 758. Amsterdam.

- Mulder, S.A. & A. Wieringa, 2007. Een archeologisch bureau-onderzoek en een inventariserend veldonderzoek (IVO) aan de Kuifeend in de Piccardthof te Groningen (Gr.). ARC-Rapporten 2006-55
- Oldenburger-Ebbers, C.S, A.M. Backer en E. Blok, 1995. Gids voor de Nederlandse Tuin- en Landschaparchitectuur. Deel Noord, Groningen, Friesland, Drenthe, Overijssel, Flevoland, Rotterdam.
- Overbeek, R. & L. Wendker, 2012. Gronings groen van toen. Gras.
- Overbeek, R. en M. van der Heide 2006, Jo Boer 1895-1971. Architect uit Groningen. Groningen.
- Pastoor, M.J.C., 2006. Rijksmonumenten in de gemeente Ten Boer. Bedum.
- Pastoor, P.W., 2006. Boerderijen Gemeente Ten Boer en Overschild 1595-2005. Bedum.
- Pey, I. 2004. Bouwen voor gezeten burgers. Herenhuizen en villa's in de nieuwe stadswijken van Utrecht, Groningen en Nijmegen 1874-1901. Zwolle-Zeist.
- Ramaker, W. en B. van Bohemen 1980. Sta een ogenblik stil... Monumentenboek 1940/1945. Kampen.
- Roller G.J., de, 2015. Archeologisch onderzoek wijk 'Kostverloren' te Groningen.
- Rutte, R. en J.E. Abrahamse 2014. "Groningen", in: Atlas van de verstedelijking in Nederland. 1000 Jaar Ruimtelijke Ontwikkeling. Bussum, p. 74-77.
- Schoor, M., J. Meijering, 2007. Golden Raand: landschappen van Groningen. Assen.
- Schroor, M. 2009. Historische atlas van Groningen. Van esdorp tot moderne kennisstad. Amsterdam.
- Spoelstra, A., 2011. Archeologisch inventariserend veldonderzoek Grunobuurt te Groningen, gemeente Groningen. MUG-publicatie 2011-73.
- Stenvert, R., e.a. 1998. Monumenten in Nederland, Groningen. Zeist-Zwolle
- Stiboka, 1973. Bodemkaart van Nederland, schaal 1:50.000. Toelichting bij kaartblad 7-West Groningen.
- Varwijk, T.W., 2019. Plangebied Friesestraatweg 175 en 181 te Groningen, Gemeente Groningen. Archeologisch vooronderzoek: een inventariserend veldonderzoek (verkennend booronderzoek). RAAP-RAPPORT 3960
- Veen, B. van der 1981. Groninger Molenboek. Groningen.
- Veenstra, H.W. & D. van den Berg, 2010. Plangebied Eelderbaan (woonwagenterrein Hoendiep) te Groningen, Gemeente Groningen. Archeologisch vooronderzoek: een bureau- en inventariserend veldonderzoek. RAAP-NOTITIE 3484.
- Veenstra, H.W. , 2011. Plangebied Sontweg te Groningen, gemeente Groningen; archeologisch vooronderzoek: een bureau- en inventariserend veldonderzoek. RAAP-notitie 3977.
- Vos, P. en S. de Vries, 2013. 2e generatie palaeogeografische kaarten van Nederland (versie 2.0). Deltares, Utrecht.
- Westing, H. van, T. Abelen, E. Anker, F. Boersma, J. Krist, D. Volkerink & R. Reinde, jaartal onbekend. Trekveren in de provincie Groningen. Uitgever onbekend.
- Wieringa, A.R., 2018. Proefsleuvenonderzoek Friesestraatweg 137a te Groningen, gemeente Groningen. MUG rapport 2017-204.
- Wieringa, A., & K.L.B. Bosma, 2007. Een archeologische opgraving van een deel van een nederzetting uit de Late IJzertijd – Vroeg-Romeinse Tijd bij de Eelderbaan te Groningen. ARC-rapport 170.

Wit, M.J.M. de & T.N Krol-Karsten, 2017. Archeologisch bureau- en booronderzoek ARZ busbaan Hoogkerk, gemeente Groningen (GR). Mug-publicatie 2016-117.

Woltinge, I. en J. Jelsma, 2006. Groningen, Brivec-locatie (Gr.). Een Inventariserend Archeologisch Veldonderzoek. Steekproefrapport 2006-05/01.

### Rapporten en analyses

Beschrijvingen stads- en dorpsgezichten: Binnenstad, Bloemenbuurt, Korrewegwijk, Lellens, Oosterpoort-Oost, Petrus Campersingel-S.S. Rosensteinlaan, Schildersbuurt, Verlengde Hereweg, Zuiderpark.

Hacquebord, L. en R. Overbeek, (z.j.). Diverse rapportages met wijkbeschrijvingen van Bedumerwegwijk, Centrum, Concordiabuurt, Grunobuurt, Helpman, Herewegbuurt, Hoogkerk, Korrewegwijk, Kostverloren, Noorderplantsoenbuurt, Oosterparkwijk, Oosterpoort, Oranjebuurt, Schildersbuurt, Stadspark en Zeeheldenbuurt.

Quickscans naoorlogse wijken: De Wijert Noord (1998. Wijert Zuid (1998. Grunobuurt-Laanhuizen 1998. Helpman / Coendersborg (1998. Hoogkerk 1998. Kostverloren (1998. Oosterhoogebrug (1998. Oosterparkwijk (1998. De Paddepoel (1998. Rivierenbuurt (1998. Selwerd (1998. Villabuurt (1998. Vinkhuizen (1998. Winschoterdiep-Euvelgunne-Driebond-Zuid/Oost (1998).

Rapport Boerderijen-inventarisatie Groningen. 2004.

### Wijkbeschrijvingen 1945-1970.

Jansen, B., 1999. Naoorlogse ruimtelijke ontwikkeling van de stad Groningen: Corpus den Hoorn (1954-1960. planvorming, beschrijving en analyse. Groningen.

Jansen, B., 1999. Naoorlogse ruimtelijke ontwikkeling van de stad Groningen: Gruno- en Rivierenbuurt (1948-1969. planvorming, beschrijving en analyse. Groningen.

Jansen, B., 1999. Naoorlogse ruimtelijke ontwikkeling van de stad Groningen: de Korrewegwijk (1947-1956. planvorming, beschrijving en analyse. Groningen.

Jansen, B., 1999. Naoorlogse ruimtelijke ontwikkeling van de stad Groningen: Kostverloren (1948-1968. planvorming, beschrijving en analyse. Groningen.

Jansen, B., 1999. Naoorlogse ruimtelijke ontwikkeling van de stad Groningen: Oosterhoogebrug (1933-1957. planvorming, beschrijving en analyse. Groningen.

Jansen, B., 1999. Naoorlogse ruimtelijke ontwikkeling van de stad Groningen: Oosterparkwijk (1947-1964. planvorming, beschrijving en analyse. Groningen.

Jansen, B., 1999. Naoorlogse ruimtelijke ontwikkeling van de stad Groningen: De Paddepoel (1960-1967. planvorming, beschrijving en analyse. Groningen.

Jansen, B., 1999. Naoorlogse ruimtelijke ontwikkeling van de stad Groningen: Selwerd (1960-1966. planvorming, beschrijving en analyse. Groningen.

Jansen, B., 1999. Naoorlogse ruimtelijke ontwikkeling van de stad Groningen: Vinkhuizen (1963-1971. planvorming, beschrijving en analyse. Groningen.

Jansen, B., 1999. Naoorlogse ruimtelijke ontwikkeling van de stad Groningen: De Wijert Noord (1957-1962. planvorming, beschrijving en analyse. Groningen.



Jansen, B., 2000. Naoorlogse ruimtelijke ontwikkeling van de stad Groningen: Coendersborg (1958-1969). planvorming, beschrijving en analyse Groningen.

Jansen, B., 2000. Naoorlogse ruimtelijke ontwikkeling van de stad Groningen: Hoogkerk (1946-1961). planvorming, beschrijving en analyse. Groningen.

Jansen, B., 2000. Naoorlogse ruimtelijke ontwikkeling van de stad Groningen: Laanhuizen (1955-1964). planvorming, beschrijving en analyse. Groningen.

Jansen, B., 2000. Naoorlogse ruimtelijke ontwikkeling van de stad Groningen: De Wijert Zuid (1963-1977). planvorming, beschrijving en analyse. Groningen.

### **Overige**

Braun en Hogenberg, 1575. Stadsplattegrond van Groningen.

Erfgoedverordening gemeente Groningen 2017.

### **Websites**

[4en5mei.nl](http://4en5mei.nl)

[Bagviewer.nl](http://Bagviewer.nl)

[Beeldbankgroningen.nl](http://Beeldbankgroningen.nl) (Groninger Archieven)

[Bonas.nl](http://Bonas.nl)

[Delpher.nl](http://Delpher.nl) (historische kranten)

[Groningerarchieven.nl/bouwdossiers](http://Groningerarchieven.nl/bouwdossiers)

[Monumentenregister.cultureelerfgoed.nl](http://Monumentenregister.cultureelerfgoed.nl)

[Reliwiki.nl](http://Reliwiki.nl)

[Staatingroningen.nl](http://Staatingroningen.nl) (Beelden in Groningen)

[Topotijdreis.nl](http://Topotijdreis.nl)

[Vrouger.nl](http://Vrouger.nl) (website over de geschiedenis van Ten Boer en dorpen in de voormalige gemeente Ten Boer)

[wikipedia.org/wiki/Lijst\\_van\\_beelden\\_in\\_Groningen](http://wikipedia.org/wiki/Lijst_van_beelden_in_Groningen)

## Verklarende woordenlijst

**archeologische monumenten** Aard, omvang en kwaliteit van deze vindplaatsen rechtvaardigen blijvend behoud uit wetenschappelijke en/of cultuurhistorische overwegingen. Al naar gelang de betekenis die aan deze aspecten wordt toegekend, verdienen deze vindplaatsen te worden geplaatst op het beschermingsprogramma van Rijk, provincie of gemeente. Uit dien hoofde dient daarom te worden gestreefd naar een ongestoord behoud van de daarin aanwezige archeologische sporen. Werkzaamheden gericht op het behoud zijn uiteraard toegestaan.

**artefact** Alle door de mens gemaakte of gebruikte voorwerpen

**basisveen** Veen gelegen onder de afzettingen van Calais (zie Calais-afzettingen).

**bastion** Bolwerk: vijfhoekige, gemetselde of aarden uitbouw van een verdedigingsmuur of wal van een vesting.

**bodemarchief** Het geheel van overblijfselen dat informatie kan verschaffen over menselijk handelen in het verleden (de materiële nalatenschap), bewaard in en in bepaalde gevallen op de bodem (bijv. grafheuvel).

**borg** Een borgterrein bestaat uit een borgstee (een hoofdterrein waarop een borg staat/ stond), een eventueel bijterrein en een singel die om het gehele complex loopt. Het borgterrein is in de meeste gevallen omgracht. Ook kan het bijterrein omgracht zijn. De singel wordt vaak door een sloot begrensd.

**BP** Before Present, gebruikt voor ouderdomsbepalingen op grond van het meten van de hoeveelheid radio-actieve koolstof in organisch materiaal (de C14- of 14C-methode) worden gewoonlijk opgegeven in jaren voor heden (=1950); jaarringen-onderzoek heeft vastgesteld dat deze dateringen af kunnen wijken van de werkelijke ouderdom.

**14C-datering** (Ook wel C14- of C14-datering.) Bepaling van gehalte aan radio-actieve koolstof 14C van organisch materiaal (hout, houtskool, veen, schelpen e.d.) waaruit de 14C-ouderdom kan worden afgeleid. Deze ouderdom wordt opgegeven in jaren vóór 1950 na Chr. (jaren BP) met daaraan toegevoegd de aan de meting verbonden mogelijke afwijking (standaarddeviatie).

**cultuurlandschap** Landschap dat door de werkzaamheid van de mens sterk veranderd is.

**dekzand** Fijnzandige afzettingen die onder periglaciaire omstandigheden voornamelijk door windwerking ontstaan zijn; de dekzanden van het Weichselien vormen in grote delen van Nederland een 'dek' (Saalien: Formatie van Eindhoven; Weichselien: Formatie van Twente).

**esdek** Oud verhoogd bouwland, ontstaan door ophoging ten gevolge van bemesting. Voor de bemesting werden plaggen of met zand vermengde potstalmest opgebracht. De term es is gangbaar in Noorden Oost-Nederland. In Midden-Nederland wordt gesproken van enk of eng en in Zuid-Nederland van akker of veld.

**es** Oud bouwland, door eeuwenlange bemesting opgehoogd en dat daardoor een relatief hoge ligging en een humeuze bodem (enkeerd-grond) heeft. (De term es wordt in Noord- en Oost-Nederland gebruikt. In Midden-Nederland spreekt men van enk of eng en in Zuid-Nederland van akker of veld).

**genese** Wording, ontstaan.

**geologie** Aardkunde, leer van de bouw en de ontwikkelingsgeschiedenis van de aardkorst en van de processen die zich erin afspelen.

**geomorfologie** Verklarende beschrijving van de vormen van de aardoppervlakte in verband met de wijze van hun ontstaan.

glaciaal A) IJstijd: koude periode uit het Pleistoceen; b) betrekking hebbende op het landijs.

**Hollandveen** In het Subboreaal gevormd veen in laag-Nederland (ca. 5000-3000 jaar voor Chr.).

**Holoceen** Jongste geologisch tijdvak (vanaf de laatste IJstijd: ca. 9700 jaar voor Chr. tot heden).

**hoogveen** Veenvoorkomen dat relatief hoog ligt ten opzichte van de grondwaterstand (hoogveen kan de voortzetting naar boven zijn van laagveen, maar kan ook zelfstandig ontstaan).

**horizont** Een bodemlaag waarin zich bepaalde bodemkundige processen afspelen.

**kreek** Sterk meanderende uitloper van een geul of priel in de kwelder.

**kreekrug** Zandige geulvulling die na klink van de slappe grond er omheen als een rug in het landschap zichtbaar is.

**kwelder** Begroeid en slechts bij zeer hoge vloed overstroomd buitendijks gebied (vergelijk 'schor', 'gors' en 'griend').

**kwelderrug** Min of meer parallel aan een waddenkust gelegen rug welke is opgebouwd uit zavelig, van de kust geërodeerd materiaal, ontstaan tijdens één der Duinkerke-afzettingen.

**Laat Glaciaal** Laatste fase van het Weichselien die zich kenmerkt door een afwisseling van warme Interstadialen (Bølling en Allerød) en koudere Interglacialen (Vroege en Late Dryas), ca. 12.500-9700 voor Chr.

**oeverwal** Langgerekte rug langs een rivier of kreek, ontstaan doordat bij het buiten de oevers treden van de stroom het grovere materiaal het eerst bezinkt.

**oxidatie** Reactie met zuurstof (roesten/corrosie bij metalen; 'verbranding' bij veen).

**paleogeografie** Wetenschap die de verdeling van continenten, oceanen, gebergtesystemen, geosynclines, enz. in elke geologische periode van de geschiedenis der aarde behandelt.

**Paleolithicum** Oude Steentijd, in Nederland ca. 300.000-10.000 jaar geleden.

**petgat** Ruimte tussen de legakkers of zetwallen waaruit veen is gedolven en waarin na het afgraven van het veen de bovengrond is teruggestort.

**pingo-ruïne** De door afsmelting van een pingo ontstane depressie waaromheen vaak een wal voorkomt die is ontstaan door afglijding van de pingo'huid'.

**smeltwaterdal** Door smeltwater uitgeslepen dal.

**stuwwal** (bekken) Door de druk van het landijs in het Saalien opgedrukte rug van scheefgestelde preglaciale sedimenten.

**terp** Door de mens opgeworpen woon- en vluchtheuvel.

**tichelgat** Kleiput, ontstaan door het baggeren van klei voor de steenbakkerijen. tichelwerk Kleiverwerkende industrie, waarvoor klei werd afgegraven (afgeticheld).

**vegetatieniveau** Onder invloed van een vegetatie gevormd verkleurd (bodem-)niveau in een kleipakket; een bijzondere vorm is de zgn. laklaag.

# Overzicht van figuren, tabellen, bijlagen en appendices

## Figuren:

Figuur 1. Het onderzoeksgebied.	7
Figuur 2. Artikel 23-gebieden (witte vlekken) in de gemeente Groningen.	18
Figuur 3. De grote geomorfologische structuur van de Hondsrug en het Hunzedal.	39
Figuur 4. Overzichtskaart van de klei- en (dynamische) veenafzettingen in de provincie Groningen (uit: Schroor, 2009).	41
Figuur 5. Politiek-administratieve indeling van Groningen (bron: Schroor & Meijering, 2007, 32).	44
Figuur 6. De verschillende landschappen van de Ommelanden, met van west naar oost het Westerkwartier (roze), Hunsingo (bruin), Fivelingo (blauw) en Oldambt (oranje). Met rond de stad het Gorecht (groen). Westerwolde valt buiten deze uitsnede (bron: Wikimedia Commons / Kaart of landtafereel der provincie van Groningen en Ommelanden, 1781, door Theodorus Beckeringh).	45
Figuur 7. De zijvesten in de provincie Groningen in de 18e eeuw.	46
Figuur 8. In het landschap met kampongingingen werden in de vroege 19e eeuw twee begraafplaatsen aangelegd, zoals de Zuiderbegraafplaats op deze foto (bron: Wikimedia Commons).	47
Figuur 9. Een omgrachte boerderij in de veenontginning van Noorddijk (foto: Luuk Keunen, 27 maart 2018).	49
Figuur 10. Zicht over de vloeivelden van de SuikerUnie vanaf een viaduct, met links op de achtergrond de torens van de Martinikerk en de Akerk. We staan hier boven de spoorlijn vanuit westelijke richting naar de stad (foto: Luuk Keunen, 27 maart 2018).	52
Figuur 11. Voorbeeld van een relatief hoge huiswierde, zuidwestelijk van Dorkwerd (foto: Luuk Keunen, 27 maart 2018).	54
Figuur 12. Aan de wierde van Dorkwerd is duidelijk herkenbaar dat een gedeelte is afgegraven (foto: Luuk Keunen, 27 maart 2018).	55
Figuur 13. Zicht op de zeekleiontingingen met onregelmatige blokverkeveling, hier met twee wierdes aan de Oude Adorperweg (foto: Luuk Keunen, 27 maart 2018).	56
Figuur 14. De rechte sloten tussen blokken of korte stroken zijn kenmerkend voor de zeekleiontinging met blokverkeveling, zoals hier langs de Noodweg (foto: Luuk Keunen, 27 maart 2018).	58
Figuur 15. Strokenverkeveling in het zeekleigebied, gezien vanaf de Noorddijkerweg (foto: Luuk Keunen, 27 maart 2018).	60
Figuur 16. Een paardenkeuring op de Grote Markt, 1920. Schilderij, door Otto Eerelman (bron: Wikimedia Commons).	63
Figuur 17. Stadsplattegrond van Groningen, omstreeks 1565, door Jacob van Deventer. Het zuidelijk deel van de binnenstad, ten zuiden van het Gedempte Zuiderdiep, was de stadsuitbreiding uit de 15e eeuw (bron: Wikimedia Commons).	64
Figuur 18. Op de stadsplattegrond uit de Atlas van Loon is links en bovenaan (resp. noordelijk en oostelijk van de oude binnenstad) de 17e-eeuwse uitleg te zien (bron: Wikimedia Commons).	65
Figuur 19. Cultuurlandschappen waarbinnen stedelijke functies voorkwamen uit de periode voorafgaand aan de verstedelijking. (De begrenzingen zijn afkomstig van de kaartlaag Cultuurlandschappen). Het Sterrebos is daarnaast als zelfstandig landschapstype opgenomen (Lp1).	67
Figuur 20. De Noorderbegraafplaats op het noordelijkste puntje van de Hondsrug (foto: Wikimedia Commons).	68

Figuur 21. De eerste fase van de Helperlinie in 1700, net na de voltooiing, nog zonder de uitbreiding met het voorterrein (bron: Wikimedia Commons).	69
Figuur 22. Eén van de oudste foto's van het Sterrebos, omstreeks 1890 (bron: Wikimedia Commons / Beeldbank Groningen).	70
Figuur 23. Het Stadspark in Groningen, met het paviljoen aan de vijver, 2008 (foto: Wikimedia Commons).	71
Figuur 24. Het Hoendiep buiten de Apoort in 1754. Pentekening C. Pronk, RHC Groninger archieven.	72
Figuur 28. Laat-Middeleeuwse ingrepen in de hoofdafwatering ten westen van de stad. Naar Van den Broek, 2015, 38.	87
Figuur 37. Kleine keuterij aan de Engelberterweg (foto: CeesJan Frank, 10 september 2019).	110
Figuur 38. Relicten van historische bedrijvigheid aan de Hunzehaven (foto: CeesJan Frank, 10 september 2019).	111
Figuur 39. Aan het Kruispad in Ten Boer staan markante betonsysteembouwwoningen uit 1962; ze zijn typerend voor de technische experimenten in de naoorlogse woningbouw (foto: CeesJan Frank, 10 september 2019).	113
Figuur 40. Plattegrond van Groningen, circa 1900 (bron: Beeldbank Groningen, identificatienummer NL-GnGRA_1986_24002)	120
Figuur 41. Uitbreidingsplan Groningen 1928 (bron: Beeldbank Groningen, identificatienummer NL-GnGRA_817_1613)	122
Figuur 42. De Wijert Noord, circa 1960-1965 (bron: Gemeente Groningen RO/EZ, fotocollectie)	126
Figuur 43. De Hora Siccamingel is een bijzonder stedenbouwkundig ensemble vanwege de samenhang in stedenbouwkundige opzet en ruimtelijke karakteristieken.	136
Figuur 44. Lintbebouwing ten zuidwesten van de watergang het 'Geweijde' in Thesinge.	137
Figuur 45. Het voormalig wijkgebouw Bethlehem aan de Meeuwerderweg 63-63a ligt binnen het stedenbouwkundig ensemble van de Oosterpoortbuurt.	138

## Tabellen:

Tabel 1. Overzicht zones en aard van de onderbouwing.	17
Tabel 2. Artikel 23-gebieden (witte vlekken) in de gemeente Groningen.	18
Tabel 3. Overzicht gebieden Artikel 23 (witte vlekken).	21
Tabel 4. Archeologische zones en hun waardering.	24
Tabel 5. Overzicht van de percelen uit de verschillende bronnen.	25
Tabel 6. Scoretabel waardering archeologische vindplaatsen cf KNA.	26
Tabel 7. Omrekentabel.	27
Tabel 8. Waardering percelen.	27
Tabel 9. Overzicht van de gewaardeerde percelen.	28
Tabel 10. De percelen met aanduiding 'geen bijzondere waarde' uit de oude gemeente Groningen. De namen zijn overgenomen van de oude CWK.	29
Tabel 11. De percelen met aanduiding 'geen bijzondere waarde' uit de oude gemeente Ten Boer.	30
Tabel 12. De percelen met aanduiding 'geen bijzondere waarde' uit het bestand 'huis de Weijert'.	31
Tabel 13. Percelen die in aanmerking komen gemeentelijk monument te worden.	33
Tabel 14. Waardering gaafheid van de historische situatie in de huidige topografie.	37
Tabel 15. Waardering gaafheid van de fysiognomie ten opzichte van de historische situatie omstreeks 1850.	37
Tabel 16. Scores en klassen van de waardering.	38



Figuur 25. Langs de Adorperweg vinden we een gaaf en zeer hoog gewaardeerd ensemble in de buurtschap Harssens (foto: Luuk Keunen, 27 maart 2018).	73
Figuur 26. De wijk Vinkhuizen kent een oriëntatie die overeenkomt met de historische verkavelingsrichting (foto: Luuk Keunen, 27 maart 2018).	75
Tabel 17. Toelichting op de criteria voor waardering van landschapselementen.	79
Tabel 18. Scores en klassen van de waardering van landschapselementen.	80
Figuur 27. Een reconstructie van de hoofdwatergangen die van het Drentse plateau water in noordelijke richting afvoerden. Naar Van den Broek, 2015, 37.	85
Figuur 29. De afleiding van de Hunze volgens Overdiep. (Afgebeeld in Van den Broek 2015, 27)	88
Figuur 30. Waarschijnlijk in 1470 of 1471 werd een verbinding gegraven tussen het Schuitendiep en de A. Ondergrond: Stadsplattegrond Jacob van Deventer, ca. 1565.	89
Figuur 31. De ontginning van en waterhuishouding rondom de voormalige gemeente Ten Boer in de late middeleeuwen.	90
Figuur 32. Reconstructie van de afwatering van de verschillende polders richting de zijvesten in het midden van de 15e eeuw. Afgebeeld in Van den Broek, 2015, deel 8, 75.	91
Figuur 33. De twee kranen in de noordwesthoek van de stad, volgens Braun en Hogenberg, 1575.	95
Figuur 34. Kaart uit 1875 van de Damstersingel met sluis en de Oosterhaven gemaakt i.v.m. de aanleg van de Oosterhaven.	96
Figuur 35. Voormalige rechtstoelen in de huidige gemeente Groningen.	99
Figuur 36. Voormalige gemeenten binnen de huidige gemeente Groningen, met jaar van toevoeging aan de huidige gemeente.	100
Tabel 19. Scores en klassen van de waardering.	115
Tabel 20. Scores en klassen van de waardering.	134
Tabel 21. Bescherming archeologisch erfgoed gemeente Groningen.	154
Tabel 22. Schematisch overzicht bescherming archeologisch erfgoed in omgevingsplan.	155

## Bijlagen:

### Bijlage 1. Tijdschaal

Kaartbijlage 1 Inventarisatiekaart archeologie

Kaartbijlage 2 Inventarisatiekaart bouwkunst en stedenbouw

Kaartbijlage 3 Inventarisatiekaart historische geografie

Kaartbijlage 4 Waarderingskaart archeologie

Kaartbijlage 5 Waarderingskaart bouwkunst en stedenbouw

Kaartbijlage 6 Waarderingskaart historische geografie

Kaartbijlage 7 Themakaart historisch groen

Kaartbijlage 8 Themakaart religieus erfgoed

Kaartbijlage 9 Themakaart agrarisch erfgoed

Kaartbijlage 10 Themakaart militair erfgoed en oorlogshandelingen

Kaartbijlage 11 Bijzondere representatieve gebieden

Kaartbijlage 12 Integrale cultuurhistorische waarderingskaart

Atlasbijlage 1 Inventarisatie en waardering archeologie

Atlasbijlage 2 Inventarisatie en waardering bouwkunst en stedenbouw

Atlasbijlage 3 Inventarisatie en waardering historische geografie

## **Digitale catalogi**

Map 1 Archeologie:

- archeologische onderzoeken, percelen, zones (GIS-tabel in Excelformaat)
- samenvatting archeologische onderzoeken (Excel)
- waardering archeologische percelen (Excel en pdf)

Map 2 Bouwkunst en stedenbouw:

- bouwkunst en stedenbouwkundige ensembles (GIS-tabel in Excelformaat)
- bouwhistorische verwachting (Excel)
- resultaat bouwdossieronderzoek (Excel, jpg)

Map 3. Historische geografie:

- historische cultuurlandschappen, landschapselementen (GIS-tabel in Excelformaat)

# Bijlage 1. Tijdschaal

Archeologische perioden			
Tijdperk		Datering	
<b>Recente tijd</b>			
<b>Nieuwe tijd</b>	C	1945	
	B	1850	
	A	1650	
<b>Middeleeuwen</b>	Laat B	1500	
	Laat A	1250	
	Vroeg	D: Ottoonse tijd	1050
		C: Karolingische tijd	900
		B: Merovingische tijd	725
		A: Volksverhuizingstijd	525
<b>Romeinse tijd</b>	Laat	450	
	Midden	270	
	Vroeg	70 na Chr.	
Prehistorie	<b>IJzertijd</b>	Laat	15 voor Chr.
		Midden	250
		Vroeg	500
	<b>Bronstijd</b>	Laat	800
		Midden	1100
		Vroeg	1800
	<b>Neolithicum</b> (Nieuwe Steentijd)	Laat	2000
		Midden	2850
		Vroeg	4200
	<b>Mesolithicum</b> (Midden Steentijd)	Laat	4900/5300
		Midden	6450
		Vroeg	8640
	<b>Paleolithicum</b> (Oude Steentijd)	Laat	9700
		Jong B	12.500
		Jong A	16.000
Midden		35.000	
Oud		250.000	

label1\_standaard\_Archeologisch\_RAAP\_2014

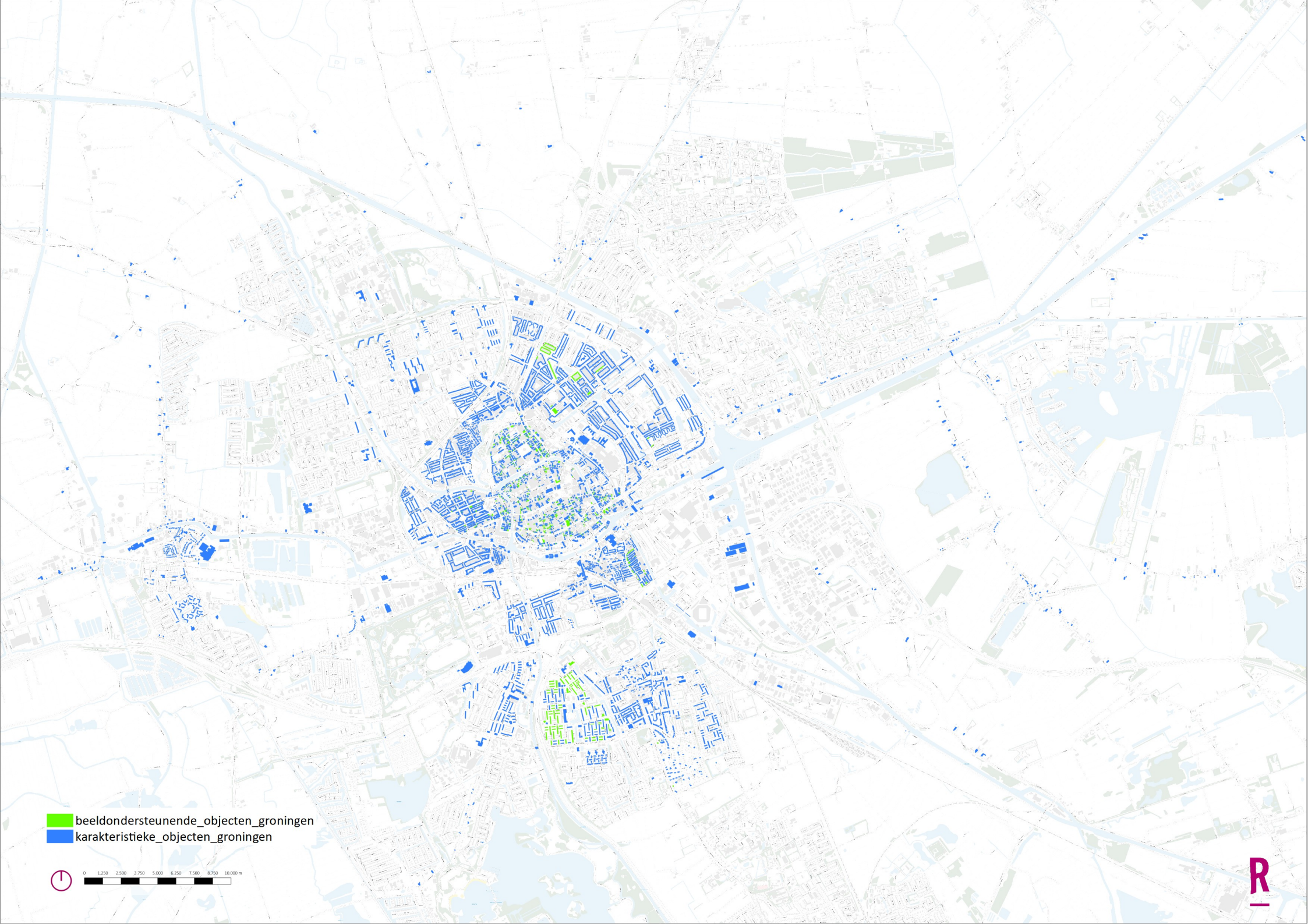
vastgesteld



gemeente Groningen - bestemmingsplan Gebouwd Erfgoed Groningen  
192

## **Bijlage 2 Kaart ligging karakteristieke en beeldondersteunende gebouwen en objecten**

vastgesteld





 beeldondersteunende objecten groningen  
 karakteristieke objecten groningen



0 1.250 2.500 3.750 5.000 6.250 7.500 8.750 10.000 m



## **Bijlage 3 Adressenlijst gebouwd erfgoed**

vastgesteld

## **Gemeente Groningen - Lijst met Beeldondersteunende en Karakteristieke gebouwen en bouwwerken met waardering t.b.v. definitief bestemmingsplan Gebouwd Erfgoed Groningen, januari 2024**

**BO** = Beeldondersteunend

**K** = Karakteristiek

### **Hoe zoek ik op of mijn gebouw karakteristiek of beeldondersteunend is?**

U kunt in het document zoeken met de toetscombinatie Ctrl+F

### **Op basis waarvan is mijn gebouw karakteristiek of beeldondersteunend geworden?**

Per categorie kunnen er tussen de 0 en 2 punten gegeven worden. De punten worden in de lijst aangegeven met het plusteken ('+'). Op de verbeelding van het bestemmingsplan zijn gebouwen/bouwwerken met een score van 3, 4 en 5 als beeldondersteunend aangeduid. En gebouwen/bouwwerken met een score van 6 tot en met 12 zijn als karakteristiek aangeduid. Alle gebouwen in de vroegere gemeente Groningen zijn beoordeeld op 6 categorieën:

#### **\* Stedenbouwkundige en Ensemblewaarde (S)**

het belang van het object als onderdeel van de ontwikkelingsgeschiedenis van het gebied of een bijzondere stedenbouwkundige ontwikkeling of planvorming; en/of als onderdeel van cultuurhistorische gebiedskarakteristiek en/of ensemblewaarde, bijvoorbeeld in relatie tot een beschermd stads- of dorpsgezicht, een waardevol gebied en beschermde monumenten;

#### **\* Beeldbepalende waarde (B)**

het belang van het object vanwege de bijzondere betekenis voor het beeld van zijn omgeving (bijvoorbeeld: markant onderdeel lintbebouwing, opmerkelijke (hoek)ligging, zichtlijn, landmark);

#### **\* Historische waarde, representatiewaarde (H)**

het belang van het object vanwege de herkenbaarheid van het oorspronkelijke concept en de oorspronkelijke (bijzondere) functie, in relatie tot de ontwikkelingsgeschiedenis en de historische gelaagdheid van het gebied; relatie met voor de gemeente Groningen belangrijke personen, gebeurtenissen en activiteiten;

#### **\* Gaafheid (G)**

het belang van het object wegens de authenticiteit van hoofdvorm, gevelindeling en/of detaillering;

#### **\* Architectuur- en bouwhistorische waarde (A)**

het belang van het object vanwege een kenmerkende / bijzondere bouwstijl, typologie, vorm, materiaalgebruik en constructie; het belang binnen het oeuvre van een architect;

#### **\* Zeldzaamheidswaarde (Z)**

in architectuur- en/of bouwhistorisch, stedenbouwkundig, typologisch, functioneel of historische opzicht.

**Indien er verschillen zijn tussen, enerzijds deze adressenlijst, en anderzijds de verbeelding en/of de regels van dit bestemmingsplan, dan zijn de verbeelding en/of de regels leidend.**



objectnr	omschrijving	kern	ensemble	subtype	bijzonderheden	datum	bouwstijl	S	B	H	G	A	Z	beschrijving	score	status
150117	16 Aprillaan 1-5, blokje bejaardenwoningen	Groningen	Corpus den Hoorn-Noord, naoorlogse wijk	eenlaags blok geschakelde woningen met kap	het linker bouwdeel heeft monumentnummer 103786	1959	shakehands	++	+	+	+	+	0	onderdeel naoorlogse wijk, open verkaveling.	6	K
150118	16 Aprillaan 2-6, blokje bejaardenwoningen	Groningen	Corpus den Hoorn-Noord, naoorlogse wijk	eenlaags blok geschakelde woningen met kap		1959	shakehands	++	+	+	+	+	0	onderdeel naoorlogse wijk, open verkaveling.	6	K
109065	A.J. Lutulistraat 17, Wall House #2	Groningen	geen			2001	modernisme	+	++	++	++	++	++	ontwerp uit 1973	11	K
100819	A.P. Fokkerstraat 1-43a, 4-42a en Jan Hissink Jansenstraat 18, woningcomplex, beneden- en bovenwoningen	Groningen	Gorechtbuurt	drielaags blokken geschakelde woningen met kap, brede hoekrisalieten met haakse mansardedaken, geclusterde deuren		1924	zakelijk-expressionisme, verstrakte Amsterdamse school	++	+	+	+	+	+	gebouwd in opdracht van woningbouwvereniging "Maatschappij tot verbetering van woningtoestanden"; aan weerszijden van straat gelegen zeer markante lange blokken met hoekrisalieten met opvallende kappen;	7	K
150122	Aagje Dekenstraat 14-24, blok geschakelde woningen	Groningen	De Wijert-Noord	tweelaags blok geschakelde woningen met kap		1961	shakehands	++	+	+	+	+	+	onderdeel stempelstructuur naoorlogse woonwijk	7	K
150123	Aagje Dekenstraat 2-12, blok geschakelde woningen	Groningen	De Wijert-Noord	tweelaags blok geschakelde woningen met kap		1961	shakehands	++	+	+	+	+	+	onderdeel stempelstructuur naoorlogse woonwijk	7	K
150124	Aart van der Leeuwstraat 1-15, woningcomplex	Groningen	De Wijert-Zuid, stempelstructuur omgeving Van Moerkerkenlaan	drielaags blok met lessenaarsdak, galerijstrook aan achterzijde		1973	shakehands	+	+	+	+	+	+	per twee woningen verspringende rooilijn; onderdeel naoorlogse wijk met strokenverkaveling, stempelstructuur, deels met cul-de-sacs en woonerven	6	K
150125	Aart van der Leeuwstraat 17-25, woningcomplex	Groningen	De Wijert-Zuid, stempelstructuur omgeving Van Moerkerkenlaan	drielaags blok met lessenaarsdak, galerijstrook aan achterzijde		1973	shakehands	+	+	+	+	+	+	binnen het blok verspringende rooilijn; onderdeel naoorlogse wijk met strokenverkaveling, stempelstructuur, deels met cul-de-sacs en woonerven	6	K
150126	Aart van der Leeuwstraat 20-26, woningcomplex	Groningen	De Wijert-Zuid, stempelstructuur omgeving Van Moerkerkenlaan	drielaags blok met lessenaarsdak, galerijstrook aan achterzijde		1973	shakehands	+	+	+	+	+	+	per twee woningen verspringende rooilijn; onderdeel naoorlogse wijk met strokenverkaveling, stempelstructuur, deels met cul-de-sacs en woonerven	6	K
150127	Aart van der Leeuwstraat 2-6, woningcomplex	Groningen	De Wijert-Zuid, stempelstructuur omgeving Van Moerkerkenlaan	drielaags blok met lessenaarsdak, galerijstrook aan achterzijde		1973	shakehands	+	+	+	+	+	+	onderdeel naoorlogse wijk met strokenverkaveling, stempelstructuur, deels met cul-de-sacs en woonerven	6	K
150128	Aart van der Leeuwstraat 28-106, galerijflat	Groningen	De Wijert-Zuid	vijf-, zeven- en negenlaags galerijflat		1975	functionalisme	+	++	+	+	+	0	markant complex met geschakelde, in hoogte verspringende volumes; imposante liftkokers op dak; onderdeel naoorlogse wijk, open verkaveling.	6	K
150129	Aart van der Leeuwstraat 8-18, woningcomplex	Groningen	De Wijert-Zuid, stempelstructuur omgeving Van Moerkerkenlaan	drielaags blok met lessenaarsdak, galerijstrook aan achterzijde		1973	shakehands	+	+	+	+	+	+	per twee woningen verspringende rooilijn; onderdeel naoorlogse wijk met strokenverkaveling, stempelstructuur, deels met cul-de-sacs en woonerven	6	K

objectnr	omschrijving	kern	ensemble	subtype	bijzonderheden	datum	bouwstijl	S	B	H	G	A	Z	beschrijving	score	status
100821	Abel Tasmanplein 66-126, Witte de Withstraat 21-25a, woningcomplex, beneden- en bovenwoningen	Groningen	Zeeheldenbuurt	groot tweelaags blok geschakelde woningen met kap met houten overstekken, onderbroken door brede stenen dakhuzien; bakstenen gevels met steeds variërende decoraties		1910	overgangsarchitectuur	++	++	+	++	++	+	onderdeel planmatige vooroorlogse wijk, gesloten bouwblok; beeldbepalend aan smal plein met plantsoen; min of meer symmetrisch opgezet blok met gave hoofdvorm en schilderachtige afwisseling van decoratieve elementen; details deels gewijzigd.	10	K
100820	Abel Tasmanplein 2-62, pakhuis ""Stad IJlst""	Groningen	Zeeheldenbuurt	zeslaags pakhuis met omlpend afgeplat schilddak, hoekpartij met toren		1912	overgangsarchitectuur, eclecticisme	+	++	++	+	++	++	zeer beeldbepalend op hoek en aan Eendrachtsskade gesitueerd pakhuis met hoektoren; bijzonder hoekaccent, gevels geleed met lisenen, sierlijsten en opmerkelijke venstervormen; zeldzaamheidsswaarde.	10	K
100822	Abel Tasmanstraat 2-24b, Peizerweg 19-19a, Van Speykstraat 35-35a, 26-28a, Witte de Withstraat 20-30a, woningcomplex Bouwvereniging Gruno	Groningen	Zeeheldenbuurt	twee- en drielaags blokken geschakelde woningen met schild- en mansardedaken, hoge hoekpartijen, erkers, geclusterde voordeuren	voortuintjes met hagen	1921	zakelijk-traditioneel, Amsterdamse schoolelementen	++	++	+	+	+	++	onderdeel planmatige vooroorlogse wijk, gesloten bouwblok; karakteristieke complex met markante hoofdvorm en gevelgeleding. beeldbepalende hoeken; hoofdvorm gaaf, details licht gewijzigd.	9	K
150138	Abraham Kuyperlaan 2-54, portiekflat	Groningen	Coendersborg, naoorlogse wijk met stempelstructuur	drielaags portiekflat met plint		1962	shakehands	++	+	+	+	+	0	markant type met contrasterend materiaal- en kleurgebruik, betonnen balkons en portaalomlijstingen; onderdeel naoorlogse wijk, open verkaveling met stempelstructuur	6	K
150141	Abraham Kuyperlaan 56-66, woningcomplex	Groningen	Coendersborg, naoorlogse wijk met stempelstructuur	tweelaags blok geschakelde woningen met kap		1962	shakehands	++	+	+	+	+	0	type met contrasterend materiaal- en kleurgebruik, bakstenen balkons; ligging aan plantsoen; onderdeel naoorlogse wijk met stempelstructuur	6	K
150142	Abraham Kuyperlaan 68-80, woningcomplex	Groningen	Coendersborg, naoorlogse wijk met stempelstructuur	tweelaags blok geschakelde woningen met kap		1962	shakehands	++	+	+	+	+	0	type met contrasterend materiaal- en kleurgebruik, bakstenen balkons; ligging aan plantsoen; onderdeel naoorlogse wijk met stempelstructuur	6	K
150143	Abraham Kuyperlaan 82-100, woningcomplex	Groningen	Coendersborg, naoorlogse wijk met stempelstructuur	tweelaags blok geschakelde woningen met kap		1962	shakehands	++	+	+	+	+	0	type met contrasterend materiaal- en kleurgebruik, bakstenen balkons; onderdeel naoorlogse wijk met stempelstructuur	6	K
107314	Adelheidstraat 19-25, Amalia van Solmsstraat 1-3, woningcomplex, eengezinswoningen	Groningen	Oranjebuurt	tweelaags hoekblok met plat dak, afgeschuinde en licht verhoogde hoek, gevels geleed met erker en zware balkons met gesloten borstweringen	nrs. 19-23 voorzien van recente kap; voortuintjes deels met hagen	1926	zakelijk-expressionisme, Amsterdamse school elementen	+	+	+	+	+	+	onderdeel vooroorlogse stadsuitbreiding Oranjebuurt, met planmatige opzet; in secundaire straat gelegen woningblok met karakteristieke baksteenornamentiek; hoofdvorm deels gewijzigd door toegevoegde kap.	6	K
107705	Adiep 7-7a, winkelwoonhuis	Groningen	Beschermd stadsgezicht Schildersbuurt	tweelaags diep pand met afgeplat schilddak met houten goot, gepleisterde voorgevel met links een gemetseld dakhuis met trapgevel; gewijzigde winkelpui		1907	overgangsarchitectuur	++	+	+	+	+	+	onderdeel aaneengesloten gevelwand; ensemblewaarde; winkelwoonhuis in hoofdvorm typerend voor periode rond 1900; markant is het trapgevelaccent; details en pui deels gewijzigd.	7	K
150149	Admiraal de Ruyterlaan 16-28h, Van der Doesstraat 5-13, woningcomplex, portiekflats	Groningen	Zeeheldenbuurt	vierlaags portiekflat met zadeldak, met drielaags bouwdelen bij uiteinden, met plat dak		1966	shakehands	++	++	+	+	+	+	onderdeel naoorlogse westflank Zeeheldenkwartier, markant gelegen aan taps toelopend plantsoen; het blok volgt nog wel de vooroorlogse gesloten verkaveling; voorgevels bepaald door markante brede betonnen balkons; details veelal gewijzigd.	8	K
150150	Admiraal de Ruyterlaan 5, voormalig Tandtechnisch Laboratorium Prummel	Groningen	Zeeheldenbuurt	tweelaags voorbouw met plat dak, diepe eenlaags achterbouw met gebogen dak		1960	shakehands	+	+	+	+	+	+	markant kleinschalig bedrijfsgebouw uit circa 1960, met kantoorgedeelte en lab/werkplaats met bijzondere kapvorm; voorbouw heeft omliggende gevelopeningen.	6	K



objectnr	omschrijving	kern	ensemble	subtype	bijzonderheden	datum	bouwtijl	S	B	H	G	A	Z	beschrijving	score	status
150151	Admiraal de Ruyterlaan 7-35, woningcomplex, eengezinswoningen	Groningen	Zeeheldenbuurt	drie tweelaags blokken geschakelde woningen onder zadeldak		1961	shakehands	+	++	+	+	+	+	onderdeel naoorlogse westflank Zeeheldenkwartier, markant gelegen aan taps toelopend plantsoen; bijzonder type met contrastrijk materiaalgebruik: bakstenen zijgevels en muurdammen, wit geverfde muurvlakken en met flagstones beklede onderbouw	7	K
100824	Adriaan van Ostadestraat 105-235, Gerard ter Borchstraat 13-21, 14-22b, Meindert Hobbemastraat 13-21b, 14-22b, Gerard Doustraat 85-119,	Groningen	Kostverloren	complex met blokken van verschillende lengte, twee- en drielaags met kap, portiekwoningen met hoge smalle rondboogportieken met open trap	voortuintjes met hagen	1939	zakelijk-traditioneel, Delftse school	++	++	+	+	+	+	eerste fase (1939) groot woningcomplex van bouwvereniging Gruno, markant gesitueerd in vooroorlogse stratenpatroon Kostverloren; karakteristieke opzet met hoge blokken met prominente eindgevels aan hoofdstructuur en	8	K
150156	Adriaan van Ostadestraat 25-103, woningcomplex, portiekflat	Groningen	Kostverloren	vierlaags portiekflat met plat dak en plint; forse asymmetrische betonnen balkons, de bovenste met betonnen luifels		1956	shakehands	++	++	+	+	++	+	onderdeel naoorlogse uitbreidingswijk Kostverloren; markant in halfopen verkaveling, grenzend aan groene wijkrand; sterk beeldbepalend en bijzonder door de expressieve balkons en de siermetselwerkvlakken onder vensters; detrails vernieuwd.	9	K
106724	Aduarderdiepsterweg 15, boerderij	Groningen-Hoogkerk	Aduarderdiepsterweg, losse lintbebouwing langs vroegere waterloop	eenlaags woongedeelte met krimp en bedrijfs gedeelte onder een afgewolfd zadeldak	lage schuur met zadeldak tegen linker zijgevel; stookhut aanwezig; erf met knotlinden en boomsingel links;	1916	overgangsarchitectuur	+	++	+	+	+	+	onderdeel losse lintbebouwing Aduarderdiepsterweg; vrij gave eenvoudige boerderij van streekeigen type uit vroege 20e eeuw.	7	K
100825	Aduarderdiepsterweg 17, boerderij Hoeve Vertrouwen	Groningen-Hoogkerk	Aduarderdiepsterweg, losse lintbebouwing langs vroegere waterloop	dwars geplaatst eenlaags woonhuis met schilddak, bedrijfs gedeelte met zadeldak;	bijschuur tegen de zuidgevel; erfaanleg met boomsingels en groot en groen voorerf	1891	traditioneel	++	++	++	+	+	++	onderdeel losse lintbebouwing Aduarderdiepsterweg; in hoofdzaak gave boerderij van streekeigen type op landschappelijk fraai erf, volgt oude loop Aduarderdiep.	10	K
106667	Aduarderdiepsterweg zn, brug over de Zuidwending	Groningen-Hoogkerk		verkeersbrug met gemetselde bruggenhoofden en wegdek op ijzeren liggers, met ijzeren leuning			traditioneel	+	+	++	+	+	++	omstreeks 1995 grotendeels vernieuwde brug, met behoud van oorspronkelijke uiterlijk uit circa 1915; markant in landschap, redelijk zeldzaam wordend type.	8	K
150157	Aduarderstraat 9, woonhuis	Groningen	Rabenhauptstraat, aaneengesloten gevelwanden	eenlaags woning met schilddak		1875	traditioneel	++	0	++	+	+	++	zeldzaam restant steegbebouwing Aduarderstraat	8	K
103938	Agricolastraat 11-23, rij geschakelde arbeiderswoningen	Groningen	Binnenstad-Oost	eenlaags blok geschakelde woningen met schilddaken, lijstgevels en merendeels stenen dakkapellen		1883	traditioneel	++	++	++	+	+	++	onderdeel aaneengesloten gevelwand in straatje met kleinschalige woonhuisbebouwing; overwegend gave rij kleinschalige woningen uit een bouwperiode; markant de lijstgevels en stenen dakkapellen.	10	K
107373	Agricolastraat 1-1ad, dubbel woonhuis	Groningen	Binnenstad-Oost	tweelaags pand met dwarskap en drielaags hoekpartijen met pinakels	aanbouw met balkon aan de Kruitlaanzijde	1876	overgangsarchitectuur	++	+	+	+	+	+	onderdeel aaneengesloten gevelwand in straatje met kleinschalige woonhuisbebouwing; hoekpand, in 1905 ontstaan uit verhoging van pand uit 1876, mogelijk met nog oudere kern (keldervenster!); markante hoofdvorm met hoge hoekpartijen.	7	K
107376	Agricolastraat 16, woonhuis, arbeiderwoning	Groningen	Binnenstad-Oost	eenlaags woning met schilddak, lijstgevel en houten dakkapel		1879	traditioneel	++	+	++	++	+	++	onderdeel aaneengesloten gevelwand in straatje met kleinschalige woonhuisbebouwing; in hoofdvorm en detaillering gaaf; vrij zeldzaam kleinschalig type.	10	K
150158	Agricolastraat 2, Kruitlaan 31, arbeiderswoningen	Groningen	Binnenstad-Oost	hoekblokje van twee tweelaags woningen, waarvan bovenste verdieping in interbellum is		1892	traditioneel	++	+	+	+	+	0	onderdeel aaneengesloten gevelwand in straatje met kleinschalige woonhuisbebouwing; met verdieping verhoogde oorspronkelijk eenlaags	6	K

objectnr	omschrijving	kern	ensemble	subtype	bijzonderheden	datum	bouwtijl	S	B	H	G	A	Z	beschrijving	score	status
107376	Agricolastraat 20, woonhuis, arbeiderwoning	Groningen	Binnenstad-Oost	eenlaags woning met schilddak, lijstgevel en vernieuwde houten dakkapel		1879	traditioneel	++	+	++	+	+	++	onderdeel aaneengesloten gevelwand in straatje met kleinschalige woonhuisbebouwing; op de dakkapel na gave kleinschalige woning uit circa 1880; vrij zeldzaam type.	9	K
107376	Agricolastraat 26, woonhuis, arbeiderswoning	Groningen	Binnenstad-Oost	eenlaags woning met schilddak, lijstgevel en stenen dakkapel		1879	traditioneel	++	+	++	++	+	++	onderdeel aaneengesloten gevelwand in straatje met kleinschalige woonhuisbebouwing; hoekpand, bijzonder vanwege vensters in zijgevel; op dakkapel op zijschild na opvallend gaaf kleinschalig type, met zeldzaamheidswaarde.	10	K
107375	Agricolastraat 27-29, dubbele arbeiderswoning	Groningen	Binnenstad-Oost	eenlaags blokje van twee geschakelde woningen met schilddaken, lijstgevel en stenen dakkapellen		1884	traditioneel	++	++	++	+	+	++	onderdeel aaneengesloten gevelwand in straatje met kleinschalige woonhuisbebouwing; in hoofdzaak gaaf, markant voorbeeld kleinschalige woningen uit einde 19e eeuw; kap van nr. 29 is aangepast.	10	K
107374	Agricolastraat 3-3a, dubbel woonhuis	Groningen	Binnenstad-Oost	tweelaags blok geschakelde woningen onder een schilddak, met lijstgevel en dakkapellen		1900	traditioneel, neorenaissance elementen	++	+	+	+	+	0	onderdeel aaneengesloten gevelwand in straatje met kleinschalige woonhuisbebouwing; in hoofdvorm gaaf, details licht gewijzigd.	6	K
103601	Agricolastraat 39-47, blok arbeiderswoningen	Groningen	Binnenstad-Oost	eenlaags blok geschakelde woningen met doorgaand zadeldak, lijstgevel en houten dakkapellen, rug aan rug met panden Oudeweg 38.1-38.5		1880	traditioneel	++	++	++	+	+	++	onderdeel aaneengesloten gevelwand in straatje met kleinschalige woonhuisbebouwing; markante reeks onder een kap, typologisch bijzonder vanwege rug-aan-rugligging met panden aan Oudeweg.	10	K
103599	Agricolastraat 4-14, rij geschakelde arbeiderswoningen	Groningen	Binnenstad-Oost	rij eenlaags geschakelde woningen met schilddaken, lijstgevels en stenen dakhuizen		1893	traditioneel, eclectische elementen	++	++	++	+	+	++	onderdeel aaneengesloten gevelwand in straatje met kleinschalige woonhuisbebouwing; gave rij in afzonderlijke bouwcampagnes opgetrokken kleine woningen met oorspronkelijke kapvormen en voorgevels met markante, veelal gave details.	10	K
150160	Agricolastraat 5-5a, woonhuis, beneden- en bovenwoning	Groningen	Binnenstad-Oost	tweelaags pand met dwarskap met overstek, verdieping met erker		1936	zakelijk-traditioneel	++	+	+	+	+	0	onderdeel aaneengesloten gevelwand in straatje met kleinschalige woonhuisbebouwing; invulling uit het interbellum; voorbeeld van beneden- en bovenwoning uit die periode; verdieping met erker.	6	K
101746	Akerkhof 10-10am, voormalig hotel en bedrijfsgebouw	Groningen	Beschermd stadsgezicht Binnenstad	drielaags diep pand met later toegevoegde vierde laag			neoclassicisme elementen	++	+	+	0	++	+	onderdeel aaneengesloten gevelwand; links een steeg; pand met middeleeuwse kern, uitwendig ingrijpend gewijzigd; de bepleistering in blokverband is 19e-eeuws.	7	K
101750	Akerkhof 18-18af, voormalig garagebedrijf met bovenwoningen	Groningen	Beschermd stadsgezicht Binnenstad	drielaags pand met schilddak met overstek, gewijzigde bedrijfspuien en hangende erkers op de verdiepingen		1936	zakelijk-traditioneel	++	+	+	+	+	+	onderdeel aaneengesloten gevelwand; nieuwe invulling uit het interbellum, voor het garagebedrijf van de firma Huizinga; puien sterk gewijzigd, oorspronkelijk portiekentree onder	7	K
101731	Akerkhof 23-23a, winkelwoonhuis	Groningen	Beschermd stadsgezicht Binnenstad	drielaags diep pand met plat dak en winkelpui		1921	artdeco	++	+	+	+	++	++	onderdeel aaneengesloten gevelwand; voorgevel met bijzondere bovenbouw in artdecotrانت, met pilasters en gemetseld fronton;	9	K
101752	Akerkhof 24-24af, winkelwoonhuis	Groningen	Beschermd stadsgezicht Binnenstad	tweelaags diep pand met afgeplat zadeldak, lijstgevel en inloopwinkelpui			eclecticisme	++	+	+	+	+	0	onderdeel aaneengesloten gevelwand; tot 1917 zat hier piano- en orgelhandel E.S. Culp; de huidige inlooppui dateert in essentie uit jaren 60, maar is naderhand gewijzigd; opmerkelijke bovengevel met blokverbandbepleistering en stucwerkornamentiek.	6	K

objectnr	omschrijving	kern	ensemble	subtype	bijzonderheden	datum	bouwstijl	S	B	H	G	A	Z	beschrijving	score	status
107594	Akerkhof 25, Akerkstraat 7abc, winkelwoonhuis	Groningen	Beschermd stadsgezicht Binnenstad	tweelaags diep huis met afgeplat zadeldak, klokgevel met lijst, gewijzigde pui		1907	nieuw historiserend	++	+	+	0	+	0	onderdeel aaneengesloten gevelwand; winkelpui volledig gewijzigd; bovengevel met karakteristieke afsluiting; ramen vernieuwd.	5	BO
101753	Akerkhof 26-26a, woonhuis	Groningen	Beschermd stadsgezicht Binnenstad	drielaags diep pand met schilddak, lijstgevel en dakkapel			traditioneel	++	+	+	+	+	0	onderdeel aaneengesloten gevelwand; oorspronkelijk een lager pand, eind 19e eeuw met verdieping verhoogd; eenvoudige lijstgevel met blokverbandbepleistering.	6	K
101739	Akerkhof 32-34f, kantoorgebouw	Groningen	Beschermd stadsgezicht Binnenstad	drielaags hoekpand met schilddak, lijstgevels, voorgevel met risaliet en dakkapel		1898	neorenaissance elementen	++	++	++	+	+	++	gebouwd als kantoorgebouw, vermoedelijk voor de firma Van den Rijn, scheeps- en fabriekskoperslagerij; later ook vestiging van Gewestelijk Arbeidsbureau Koopvaardij en Kon. Zeemanscollege De Groninger Eendracht;	10	K
101736	Akerkhof 39-39a, winkelwoonhuis	Groningen	Beschermd stadsgezicht Binnenstad	drielaags diep pand met plat dak, voorgevel met hangende erkers		1932	zakelijk-expressionisme, verstrakte Amsterdamse school	++	+	+	+	+	+	onderdeel aaneengesloten gevelwand; pui vernieuwd; bovengevel met gave details en fraai glas-in-lood.	7	K
108329	Akerkhof 43-45, voormalig modemagazijn met muurreclame	Groningen	Beschermd stadsgezicht Binnenstad	vierlaags pand met schilddak			shakehands	++	+	+	+	+	+	onderdeel aaneengesloten gevelwand; goot voormalig modemagazijn van de firma Zwartsenberg; goed voorbeeld van grootschalige vroegnaoorlogse invulling ter plekke van meerdere oude percelen; pui gewijzigd.	7	K
108320	Akerkhof 6-6a, winkelwoonhuis	Groningen	Beschermd stadsgezicht Binnenstad	tweelaags diep pand met schilddak, lijstgevel, hangende erker en restanten historische winkelpui		1904	overgangsarchitectuur, Jugendstil elementen	++	+	+	+	+	+	onderdeel aaneengesloten gevelwand; voorgevel met markante details, zoals de erker en de ramen met roedenverdeling in Jugendstil; van de oorspronkelijke pui bleven onder meer de geornamenteerde hoekdammen bewaard.	7	K
101755	Akerkhof 9-9a, winkelwoonhuis	Groningen	Beschermd stadsgezicht Binnenstad	drielaags diep pand met schilddak, lijstgevel, dakkapel en vernieuwde winkelpui			traditioneel	++	+	+	+	+	+	onderdeel aaneengesloten gevelwand; eenvoudige lijstgevel, vensters tweede bouwlaag met rijke stucwerkornamenten; winkelpui volledig gemoderniseerd; rechts een steeg.	7	K
150162	Akerkstraat 10, winkelwoonhuis	Groningen	Beschermd stadsgezicht Binnenstad	tweelaags pand met lessenaarsdak en winkelpui		1923	traditioneel	++	+	+	0	0	0	onderdeel aaneengesloten gevelwand; winkelpand met gave symmetrische pui; details bovengevel vernieuwd; moderne dakkapel.	4	BO
101756	Akerkstraat 11-11b, Verenigingsgebouw met bovenwoningen Grunneger Sproak	Groningen	Beschermd stadsgezicht Binnenstad	drielaags gebouw met plat dak, portiek, expressieve erkerpartij in bovendeeel gevel		1926	Amsterdamse school	++	+	++	++	++	++	onderdeel klein ensemble interbellumpanden met teruggelegde rooilijn in de Akerkstraat; voorgevel met markante expressieve opbouw; bijzondere oorspronkelijke functie van verenigingsgebouw voor de Vereniging Grunnerger Sproak.	11	K
150163	Akerkstraat 12--12ab, winkelwoonhuis	Groningen	Beschermd stadsgezicht Binnenstad	drielaags pand met plat dak, betegelde pui en hangende erker		1930	zakelijkheid	++	+	+	+	0	0	onderdeel aaneengesloten gevelwand; rechts een steeg; sobere bakstenen gevel met betegelde winkelpui; markant is de hangende erker.	5	BO
108328	Akerkstraat 14.2, woonhuis	Groningen	Beschermd stadsgezicht Binnenstad	anderhalffaags pand met schilddak, topgevel boven zuidgevel			traditioneel	+	0	+	+	0	0	ligging op achterterrein; nauwelijks zichtbaar vanaf de openbare weg.	3	BO

objectnr	omschrijving	kern	ensemble	subtype	bijzonderheden	datum	bouwtijl	S	B	H	G	A	Z	beschrijving	score	status
101764	Akerkstraat 14-14a, woonhuis	Groningen	Beschermd stadsgezicht Binnenstad	tweelaags diep pand met schilddak, lijstgevel en stenen dakhuis met druiplijst			traditioneel	++	+	+	+	+	0	onderdeel aaneengesloten gevelwand; bijzonder dakhuis; voorgevel met gietijzeren rozetankers.	6	K
101757	Akerkstraat 15-17, winkelwooncomplex	Groningen	Beschermd stadsgezicht Binnenstad	drielaags blok met plat dak, etagewoningen, winkelpui en twee verticale erkerstroken		1926	zakelijk-expressionisme, verstrakte Amsterdamse school	++	+	+	+	++	+	onderdeel klein ensemble interbellumpanden met teruggedegde rooilijn in de Akerkstraat; voorgevel met markante erkeraccenten, siermetselwerk en boven de ingangen kleine vensters met glas-in-lood.	8	K
108327	Akerkstraat 16-16a, winkelwoonhuis	Groningen	Beschermd stadsgezicht Binnenstad	tweelaags pand met lessenaarsdak, vlaamse gevel en winkelpui			overgangsarchitectuur	++	+	+	++	+	+	onderdeel aaneengesloten gevelwand; voorgevel met decoratieve speklagen en kleine winkelpui.	8	K
101758	Akerkstraat 21-21a, woonhuis, beneden- en bovenwoning	Groningen	Beschermd stadsgezicht Binnenstad	tweelaags pand met schilddak en lijstgevel		1897	neorenaissance elementen	+	+	+	+	+	+	onderdeel aaneengesloten gevelwand; rijk gedetailleerde voorgevel, oudere kern zichtbaar in zijgevel; links een steeg.	6	K
101759	Akerkstraat 25, woonhuis	Groningen	Beschermd stadsgezicht Binnenstad	tweelaags pand met zadeldak en topgevel			traditioneel	++	+	+	+	+	+	onderdeel aaneengesloten gevelwand; rechts een steeg; gave hoofdvorm en topgevel, details in stijl vernieuwd.	7	K
101760	Akerkstraat 27, woonhuis	Groningen	Beschermd stadsgezicht Binnenstad	tweelaags pand met schilddak, lijstgevel en dakkapel			traditioneel	++	+	+	++	+	+	onderdeel aaneengesloten gevelwand; eenvoudige lijstgevel, getoogde gevelopeningen; gaaf.	8	K
108325	Akerkstraat 3, bedrijfspand met bovenwoning	Groningen	Beschermd stadsgezicht Binnenstad	drielaags pand met zadeldak, begane grond met bedrijfsdeuren			overgangsarchitectuur	+	+	+	++	+	+	onderdeel aaneengesloten gevelwand; ligt in het verlengde van en vormt onderdeel van het achterhuis van Akerkhof 29;	7	K
108326	Akerkstraat 5, bedrijf met bovenwoning	Groningen	Beschermd stadsgezicht Binnenstad	tweelaags pand met schilddak, lijstgevel en dakhuis			traditioneel	+	+	+	0	0	0	onderdeel aaneengesloten gevelwand; stegen aan weerszijden; waarschijnlijk oorspronkelijk een beneden- en bovenwoning, nu kapper met bovenwoning; details veranderd.	3	BO
107529-1	Akerkstraat 6-8a, winkelwoonhuis	Groningen	Beschermd stadsgezicht Binnenstad	tweelaags dwarshuis met zadeldak, lijstgevel, dakkapellen en winkelpui			traditioneel	++	+	+	+	0	0	onderdeel aaneengesloten gevelwand; laat 19e-eeuws pand, winkelpui uit midden 20e eeuw, loopt deels door in volume van nr. 2.	5	BO
107612	Akerkstraat 7, pakhuis, werkplaats	Groningen	Beschermd stadsgezicht Binnenstad	eenlaags pand met zadeldak en topgevel		1946	Delftse school	+	+	+	++	++	++	onderdeel aaneengesloten gevelwand; kleinschalig pakhuis met gave voorgevel; topgevel met vlechtwerk en kunststenen accentstenen; bijzonder type vanwege schaal.	9	K
104197	Akkerstraat 173, woonhuis, herenhuis	Groningen	Noorderplantsoenbuurt	tweelaags hoekpand met schilddak, lijstgevels, recente dakkapel, bakstenen gevels met gepleisterde	eenlaags aanbouw aan de noordzijde	1897	overgangsarchitectuur	++	++	+	++	+	+	onderdeel aaneengesloten gevelwand in vanaf circa 1880 ontwikkelde arbeiderswijk; ensemblewaarde; beeldbepalend aan gracht en	9	K
107234	Akkerstraat 26, voormalige pastorie Gereformeerde Noorderkerk	Groningen	Noorderplantsoenbuurt	tweelaags pand met samengesteld schilddak, voorgevel met links een risaliet met dakkapel		1919	nieuw historiserend	++	+	++	++	+	+	onderdeel gereformeerd (kerkelijk) ensemble (kerk, pastorie, verzorgingstehuis, school); beeldbepalend naast kerk; gave pastorie uit circa 1920 in sobere nieuw historiserende trant; historische waarde.	9	K
100830	Akkerstraat 28, 28.1-28.106, Noorderkerk	Groningen	Noorderplantsoenbuurt	kruiskerk met schilddak met vieringsruiter, veelhoekige sluitingen, voorgevel met topgevel, geflankeerd door torens	aanbouw met plat dak aan de achterzijde, hier aangebouwd aan verzorgingstehuis Bethesda	1920	neoromaans	++	++	++	+	++	++	onderdeel gereformeerd (kerkelijk) ensemble (kerk, pastorie, verzorgingstehuis, school); zeer beeldbepalend, kerk gebouwd uit vroege interbellum met imposante tweetorenfacade; bijzondere bouwtijl en detaillering; herbestemd.	11	K
100829	Akkerstraat 2e-24.1, woningcomplex, beneden- en bovenwoningen	Groningen	Noorderplantsoenbuurt	drielaags blok met plat dak, rechtgesloten voorgevel met kleine topgevelaccenten, gekoppelde erkers over twee lagen en geclusterde deuren	tuinen met hagen en of ijzeren tuinhekken	1914	overgangsarchitectuur	+	++	+	+	+	0	onderdeel aaneengesloten gevelwand in vanaf circa 1880 ontwikkelde arbeiderswijk; ensemblewaarde; blok omvat 2000 m² gevelwand; omvangrijk woningproject circa 1910-1915, in hoofdvorm gaaf, details deels gewijzigd.	6	K

objectnr	omschrijving	kern	ensemble	subtype	bijzonderheden	datum	bouwtijl	S	B	H	G	A	Z	beschrijving	score	status
150165	Akkerstraat 87-89, dubbel woonhuis	Groningen	Noorderplantsoenbuurt	twee verspringend geschakelde tweelaags woningen met platte daken met houten overstek, bakstenen voorgevels met brede segmentvormige erkers over twee lagen	moderne dakopbouwen; voortuinen met ijzeren hekwerken	1915	overgangsarchitectuur, nieuw historiserend	+	+	+	+	++	+	onderdeel aaneengesloten gevelwand in vanaf circa 1880 ontwikkelde arbeiderswijk; twee markant verspringend geschakelde woningen met rijke geleding en decoratieve accenten in de zeer gave voorgevels; hoofdvorm gewijzigd door moderne dakopbouw.	7	K
150166	Akkerstraat 95-171 (gedeeltelijk), voormalige bedrijfshal drukkerij Wolters-Noordhoff	Groningen	Noorderplantsoenbuurt	eenlaags rechthoekig gebouw met sheddaken, voorbouw met rechtgesloten gevel met grote vensters tussen muurdammen			zakelijkheid	0	+	++	++	++	++	restant van het grote drukkerijcomplex van Wolters-Noordhoff tussen Akkerstraat en Moesstraat; historische waarde; betrekkelijk gaaf.	9	K
151059	Albert Hahnlaan 4, bungalow	Groningen-Hoogkerk	Hoogkerk-Zuid, naoorlogse uitbreiding	eenlaags woning met geschakelde volumes onder plat dak		1971	functionalisme	+	+	+	++	+	+	onderdeel woonbuurt met halfopen verkaveling in naoorlogse uitbreidingswijk; onderdeel van ensemble vrijstaande of losjes gekoppelde woningen; karakteristiek type met grote, door de kap gestoken schoorsteen.	7	K
151060	Albert Hahnlaan 8, bungalow	Groningen-Hoogkerk	Hoogkerk-Zuid, naoorlogse uitbreiding	eenlaags woning met geschakelde volumes onder plat dak		1971	functionalisme	+	+	+	++	+	+	onderdeel woonbuurt met halfopen verkaveling in naoorlogse uitbreidingswijk; onderdeel van ensemble vrijstaande of losjes gekoppelde woningen; karakteristiek type met houten daklijsten en terugliggende gevelvlakken.	7	K
101462	Albertine Agnesplein 1-17, 4-10a, Koninginnelaan 40-90, Prinsesseweg 63-99, Albertine Agnesstraat 1-7, 2-8a, woningcomplex ""Samenwerking""	Groningen	Oranjebuurt	complex tweelaags blokken met schilddaken met dakkapellen, houten goten, bakstenen gevels met geclusterde deuren, eenvoudige siermetselwerkdetails		1928	zakelijk-traditioneel	++	++	+	+	+	+	onderdeel vooroorlogse stadsuitbreiding Oranjebuurt, met planmatige opzet; groot woningbouwcomplex met gesloten blokken voor vereniging "Samenwerking", met als centraal element een vierkant pleintje; hoofdvormen en details redelijk gaaf.	8	K
100831	Albertine Agnesplein 2-2.27, 2a, Prinsesseweg 71, Albertine Agnesschool	Groningen	Oranjebuurt	tweelaags samengesteld gebouw met plat dak, eenlaags aanbouw aan noordzijde, toren in de oksel	schoolplein aan de zuidzijde	1921	rationalisme	++	++	++	++	++	++	onderdeel vooroorlogse stadsuitbreiding Oranjebuurt; markant aan pleintje grenzend groot schoolgebouw uit circa 1920, bijzonder vanwege rationalistische vormgeving en fraaie toren met siermetselwerkaccenten; ensemblewaarde met woonwijk; gaaf.	12	K
104009	Albertstraat 1-23, woningcomplex	Groningen	Oosterpoortbuurt	tweelaags blok geschakelde woningen met dwarskap, dakhuizen en topgevels met steekkapen		1907	overgangsarchitectuur	++	+	+	+	+	+	onderdeel karakteristieke aaneengesloten gevelwand in ensemble Oosterpoort; complex met Alexanderstraat 1-21, 2-6, 6a en Albertstraat 2-24.	7	K
104009	Albertstraat 2-24, woningcomplex	Groningen	Oosterpoortbuurt	tweelaags blok geschakelde woningen met dwarskap, dakhuizen en topgevels met steekkapen		1907	overgangsarchitectuur	++	+	+	+	+	+	onderdeel karakteristieke aaneengesloten gevelwand in ensemble Oosterpoort; complex met Alexanderstraat 1-21, 2-6, 6a en Albertstraat 1-23.	7	K
100832	Alexanderstraat 1-21, woningcomplex	Groningen	Oosterpoortbuurt	tweelaags blok geschakelde woningen met dwarskap, dakhuizen en topgevels met steekkapen		1909	overgangsarchitectuur	++	+	+	+	+	+	onderdeel karakteristieke aaneengesloten gevelwand in ensemble Oosterpoort; complex met Alexanderstraat 2-6, 6a en de bebouwing aan de Albertstraat.	7	K
100833	Alexanderstraat 12-20, woningcomplex	Groningen	Oosterpoortbuurt	tweelaags blok geschakelde woningen met plat dak en erkers		1926	zakelijk-traditioneel, zakelijk expressionisme	++	+	+	+	+	+	onderdeel karakteristieke aaneengesloten gevelwand in ensemble Oosterpoort; pendant van Alexanderstraat 23-31.	7	K
100833	Alexanderstraat 23-31, woningcomplex	Groningen	Oosterpoortbuurt	tweelaags blok geschakelde woningen met plat dak en erkers		1926	zakelijk-traditioneel, zakelijk expressionisme	++	+	+	+	+	+	onderdeel karakteristieke aaneengesloten gevelwand in ensemble Oosterpoort; pendant van Alexanderstraat 12-20.	7	K
100832	Alexanderstraat 2-6, woningcomplex	Groningen	Oosterpoortbuurt	tweelaags blok geschakelde woningen met dwarskap en dakhuizen		1907	overgangsarchitectuur	++	+	+	+	+	+	onderdeel karakteristieke aaneengesloten gevelwand in ensemble Oosterpoort; complex met Alexanderstraat 1-21, 6a en de bebouwing aan de Albertstraat.	7	K



objectnr	omschrijving	kern	ensemble	subtype	bijzonderheden	datum	bouwtijl	S	B	H	G	A	Z	beschrijving	score	status
100832	Alexanderstraat 6a, onderdeel woningcomplex	Groningen	Oosterpoortbuurt	tweelaags pand met dwarskap en dakhuis		1907	overgangsarchitectuur	++	+	+	+	+	+	onderdeel karakteristieke aaneengesloten gevelwand in ensemble Oosterpoort; complex met Alexanderstraat 1-21, 2-6 en de bebouwing aan de Albertstraat.	7	K
150168	Allersmastraat 2-6a, bedrijfspanden met bovenwoningen	Groningen	geen	drielaags blok geschakelde panden met platte daken		1925	zakelijk-expressionisme	0	+	++	+	+	++	blok makante bedrijfspanden met bovenwoningen; 2-4 was oorspronkelijk in gebruik bij NAVEP Koeltechniek; karakteristieke opzet en detaillering, bij nr. 2 nog met bedrijfsdeuren in de pui.	7	K
107316	Amalia van Solmsstraat 8-20, woningcomplex, eengezinswoningen	Groningen	Oranjebuurt	haakvormig tweelaags blok met plat dak, met expressief siermetselwerk en balkon geaccentueerde hoekpartij; voordeuren onder luifels, siermetselwerk	voortuintjes met hagen	1925	zakelijk-expressionisme, Amsterdamse school elementen	++	++	+	+	++	++	onderdeel vooroorlogse stadsuitbreiding Oranjebuurt, met planmatige opzet; ensemblewaarde; beeldbepalend op hoek gelegen blok met bijzondere hoekpartij; ook elders opmerkelijke details in Amsterdamse schooltrant.	10	K
100834	Ambonstraat 1-25c, Madoerastraat 1-7, Korreweg 190-196, Floresplein 2-28a, woningcomplex, beneden- en bovenwoningen	Groningen	Oost-Indische Buurt, BSG Korrewegwijk	drielaags blok geschakelde woningen met kap, risalieten met topgevels en steekkappen, erkers over drie lagen en open portieken		1933	zakelijk-traditioneel	++	++	+	++	++	+	onderdeel karakteristieke aaneengesloten gevelwand in stadsuitbreiding met gesloten bouwblokken; volledig vierzijdig omlopend blok met markante details en bijzondere hoekoplossingen; redelijk gaaf; voortuintjes met hagen of lage hekjes.	10	K
100834	Ambonstraat 2-28b, Madoerastraat 2-14b, Korreweg 182-188a, woningcomplex, beneden- en bovenwoningen	Groningen	Oost-Indische Buurt, BSG Korrewegwijk	drielaags blok geschakelde woningen met kap, risalieten met topgevels en steekkappen, erkers over drie lagen en open portieken		1933	zakelijk-traditioneel	++	++	+	++	++	+	onderdeel karakteristieke aaneengesloten gevelwand in stadsuitbreiding met gesloten bouwblokken; langgerekt blok met markante details, redelijk gaaf; voortuintjes met hagen.	10	K
150170	Amstelstraat 1-95, portiekflat	Groningen	Rivierenbuurt, naoorlogs deel	drielaags portiekflat		1954	shakehands	++	++	+	+	+	+	onderdeel naoorlogse wijk.	8	K
150171	Amstelstraat 2-96, portiekflat	Groningen	Rivierenbuurt, naoorlogs deel	drielaags portiekflat		1954	shakehands	++	++	+	+	+	+	onderdeel naoorlogse wijk.	8	K
100837	Anna Paulownastraat 2-28, woningcomplex	Groningen	Herewegbuurt	tweelaags blok geschakelde woningen met platte daken en erkers		1920	zakelijk-traditioneel, Amsterdamse schoolelementen	++	+	+	+	+	+	langgerekt symmetrisch opgezet bouwblok met per twee of vier woningen afwisselende details in de voorgevel; onderdeel vooroorlogse woonbuurt met gesloten bouwblokken	7	K
104213	Anna Paulownastraat 31-43, woningcomplex	Groningen	Herewegbuurt	tweelaags blok met kap en drielaags veelhoekige risalieten		1921	overgangsarchitectuur	++	++	+	+	+	++	onderdeel markante gevelwand met herenhuizen en beneden- en bovenwoningen; schilderachtige detaillering; opmerkelijk type met erkerrisalieten; voortuintjes met hekwerken; onderdeel	9	K
100837	Anna Paulownastraat 32-38, woningcomplex	Groningen	Herewegbuurt	tweelaags blok met plat dak en forse erkeruitbouwen		1921	zakelijk-traditioneel, Amsterdamse school elementen	++	+	+	++	++	+	markant woningblok door prominente erkers en siermetselwerk; onderdeel vooroorlogse woonbuurt met gesloten bouwblokken	9	K
100835	Anna Paulownastraat 3-29, woningcomplex	Groningen	Herewegbuurt	drielaags blok met plat dak		1912	overgangsarchitectuur	++	++	+	++	+	+	volledig symmetrisch opgezet, langgerekt bouwblok met gevarieerde gevelbeïnvloedingen, erker en veel markante details; voortuintjes deels nog met	9	K
104221	Anna Paulownastraat 40-40a, 42, dubbele beneden- en bovenwoning	Groningen	Herewegbuurt	tweelaags blok geschakelde woningen met schilddaken en dakhuisen		1913	overgangsarchitectuur	++	+	+	+	+	+	onderdeel markante rij beneden- en bovenwoningen; schilderachtige detaillering; onderdeel vooroorlogse woonbuurt met gesloten bouwblokken	7	K
104221	Anna Paulownastraat 44-44a, 46, dubbele beneden- en bovenwoning	Groningen	Herewegbuurt	tweelaags blok geschakelde woningen met schilddaken en dakhuisen		1913	overgangsarchitectuur	++	+	+	+	+	+	onderdeel markante rij beneden- en bovenwoningen; schilderachtige detaillering; onderdeel vooroorlogse woonbuurt met gesloten bouwblokken	7	K
104213	Anna Paulownastraat 45-59a, woningcomplex	Groningen	Herewegbuurt	tweelaags blok met kap, diverse risalieten met steekkappen		1912	overgangsarchitectuur	++	++	+	++	+	+	onderdeel markante gevelwand met herenhuizen en beneden- en bovenwoningen; schilderachtige detaillering; voortuintjes met hekwerken; onderdeel vooroorlogse woonbuurt met gesloten bouwblokken	9	K

objectnr	omschrijving	kern	ensemble	subtype	bijzonderheden	datum	bouwstijl	S	B	H	G	A	Z	beschrijving	score	status
104221	Anna Paulownastraat 48-48a, 50-50a, dubbele beneden- en bovenwoning	Groningen	Herewegbuurt	tweelaags blok geschakelde woningen met topgevels en zadeldaken		1913	overgangsarchitectuur	++	+	+	+	+	+	onderdeel markante rij beneden- en bovenwoningen; schilderachtige detaillering; onderdeel vooroorlogse woonbuurt met gesloten bouwblokken	7	K
104221	Anna Paulownastraat 52, voormalige beneden- en bovenwoning	Groningen	Herewegbuurt	tweelaags pand met schilddak en dakhuis		1913	overgangsarchitectuur	++	+	+	+	+	+	onderdeel markante rij beneden- en bovenwoningen; schilderachtige detaillering; onderdeel vooroorlogse woonbuurt met gesloten bouwblokken	7	K
104221	Anna Paulownastraat 54-54a, beneden- en bovenwoning	Groningen	Herewegbuurt	tweelaags huis met afgewolfd dak en topgevel		1913	overgangsarchitectuur	++	+	+	+	+	+	onderdeel markante rij beneden- en bovenwoningen; schilderachtige detaillering; onderdeel vooroorlogse woonbuurt met gesloten bouwblokken	7	K
104221	Anna Paulownastraat 56-56a, 58-58a, dubbele beneden- en bovenwoning	Groningen	Herewegbuurt	tweelaags blok geschakelde woningen met schilddaken en stenen dakkapellen		1913	overgangsarchitectuur	++	+	+	+	+	+	onderdeel markante rij beneden- en bovenwoningen; schilderachtige detaillering; onderdeel vooroorlogse woonbuurt met gesloten bouwblokken	7	K
104221	Anna Paulownastraat 60-60a, 62-62a, dubbele beneden- en bovenwoning	Groningen	Herewegbuurt	tweelaags blok geschakelde woningen met schilddaken en dakhuizen		1913	overgangsarchitectuur	++	+	+	+	+	+	onderdeel markante rij beneden- en bovenwoningen; schilderachtige detaillering; onderdeel vooroorlogse woonbuurt met gesloten bouwblokken	7	K
104213	Anna Paulownastraat 61-65a, woningcomplex	Groningen	Herewegbuurt	tweelaags blok met kap en topgevel met steekkap		1912	overgangsarchitectuur	++	++	+	++	+	+	onderdeel markante gevelwand met herenhuizen en beneden- en bovewoningen; schilderachtige detaillering; onderdeel vooroorlogse woonbuurt met gesloten bouwblokken	9	K
104221	Anna Paulownastraat 64-64a, 66-66ab, dubbele beneden- en bovenwoning	Groningen	Herewegbuurt	tweelaags blok met twee afgewolfde daken		1913	overgangsarchitectuur	++	+	+	+	+	+	onderdeel markante rij beneden- en bovenwoningen; schilderachtige detaillering; onderdeel vooroorlogse woonbuurt met gesloten bouwblokken	7	K
100838	Annastraat 1-31, woningcomplex	Groningen	Oosterpoortbuurt, rijksbeschermd stadsgezicht Oosterpoort-Oost	tweelaags blok geschakelde woningen met schilddaken, lijst- en topgevels		1896	neorenaissance elementen	++	+	+	+	+	+	onderdeel karakteristieke aaneengesloten gevelwand in ensemble Oosterpoort; min of meer symmetrisch blok, markant door topgevelaccenten en schilderachtige detaillering; markante kromming in rooilijn.	7	K
104049	Annastraat 2-6, blokje arbeiderswoningen	Groningen	Oosterpoortbuurt, rijksbeschermd stadsgezicht Oosterpoort-Oost	eenlaags blok geschakelde woningen met kap, lijstgevel en dakhuizen		1898	traditioneel	++	+	+	+	+	+	onderdeel karakteristieke aaneengesloten gevelwand in ensemble Oosterpoort; redelijk gaaf.	7	K
104050	Annastraat 8-38, woningcomplex	Groningen	Oosterpoortbuurt, rijksbeschermd stadsgezicht Oosterpoort-Oost	tweelaags blok geschakelde woningen met schild- en zadeldaken, lijst- en topgevels		1899	neorenaissance elementen	++	+	+	+	+	+	onderdeel karakteristieke aaneengesloten gevelwand in ensemble Oosterpoort; min of meer symmetrisch blok, markant door topgevelaccenten en schilderachtige detaillering; details deels gewijzigd; bij nrs. 28-30 kappen gewijzigd.	7	K
150176	Antonius Deusinglaan 1, Tandheelkunde en Vrouwenkliniek	Groningen	UMC	samengesteld complex bestaande uit twee hoogbouwvleugels, gekoppeld door lagere vleugels met binnenhoven; gebouwen met betonen rastergevels met vlakken metselwerk; Tandheelkunde heeft expressieve betonenn entree		1972	functionalisme	+	++	++	+	++	++	omvangrijk complex behorend tot het UMC; voorbeeld van de grootschalige functionalistische nieuwbouw uit de periode rond 1970; ondanks uitbreidingen goed herkenbaar.	10	K
150178	Antonius Deusinglaan 2-4, beeld De Wachters bij voormalig Laboratorium voor Anorganische Chemie	Groningen	UMC	hardstenen beeld van twee wachters op hoge sokkel	bij entree	1964	abstract	++	+	+	++	++	++	geplaatst bij entree laboratoriumgebouw; typerend voor midden jaren 60.	10	K

objectnr	omschrijving	kern	ensemble	subtype	bijzonderheden	datum	bouwstijl	S	B	H	G	A	Z	beschrijving	score	status
150177	Antonius Deusinglaan 2-4, voormalig Laboratorium voor Anorganische Chemie	Groningen	UMC	L-vormig complex bestaande uit vijf- en drielaags vleugel met platte daken		1965	functionalisme	++	+	++	+	++	++	gesitueerd in groene rand van het terrein; de grote vleugel heeft aan de zuidoostelijke kopzijde een markante dakbouw met drie parallelle zadeldaken.	10	K
150179	Antwerpenweg zn, ophaalbrug over Oude Winschoterdiep	Groningen	geen	ophaalbrug			nvt	+	++	++	++	+	+	stalen ophaalbrug over het Oude Winschoterdiep, 9 aangelegd ter ontsluiting van het bedrijventerrein ten zuiden van het diep.	9	K
101766	Apoortenmolendrift 2-2a, winkelwoonhuis	Groningen	Beschermde stadsgezicht Binnenstad	tweelaags pand met schilddak, bakstenen lijstgevel en volledig vernieuwde pui			traditioneel	+	+	+	0	0	0	onderdeel aaneengesloten gevelwand; ensemblewaarde; in hoofdvorm gaaf, details en pui gewijzigd; vooral beeldondersteunende waarde.	3	BO
101767	Apoortenmolendrift 4, 4a-4e, bedrijfspand met bovenwoning	Groningen	Beschermde stadsgezicht Binnenstad	tweelaags diep pand met schilddak, bakstenen voorgevel met moderne dakopbouw en gepleisterde details		1893	traditioneel, neorenaissance elementen	+	+	+	0	0	0	onderdeel aaneengesloten gevelwand; ensemblewaarde; hoofdvorm veranderd door dakopbouw aan voorzijde; details deels gewijzigd; herkenbaar als voormalige bedrijfsruimte.	3	BO
151061	Arteveldestraat 10-12, dubbele arbeiderswoning, onderdeel complex Arteveldstraat	Groningen-Hoogkerk	Hoogkerk-Suikerbuurt	eenlaags dubbele woning met twee parallelle zadeldaken, onderdeel van rij in tuindorpsetting			traditioneel	++	+	+	+	+	+	onderdeel van de Suikerbuurt, fabrieks-tuindorp onder de rook van de Suike Uniefabriek; markante rij geschakelde woningen langs de zuidrand van de buurt; hoofdvormen gaaf, details gewijzigd.	7	K
151062	Arteveldestraat 14-16, dubbele arbeiderswoning, onderdeel complex Arteveldstraat	Groningen-Hoogkerk	Hoogkerk-Suikerbuurt	eenlaags dubbele woning met twee parallelle zadeldaken, onderdeel van rij in tuindorpsetting			traditioneel	++	+	+	+	+	+	onderdeel van de Suikerbuurt, fabrieks-tuindorp onder de rook van de Suike Uniefabriek; markante rij geschakelde woningen langs de zuidrand van de buurt; hoofdvormen gaaf, details gewijzigd.	7	K
151063	Arteveldestraat 18-20, dubbele arbeiderswoning, onderdeel complex Arteveldstraat	Groningen-Hoogkerk	Hoogkerk-Suikerbuurt	eenlaags dubbele woning met twee parallelle zadeldaken, onderdeel van rij in tuindorpsetting			traditioneel	++	+	+	+	+	+	onderdeel van de Suikerbuurt, fabrieks-tuindorp onder de rook van de Suike Uniefabriek; markante rij geschakelde woningen langs de zuidrand van de buurt; hoofdvormen gaaf, details gewijzigd.	7	K
151064	Arteveldestraat 22-24, dubbele arbeiderswoning, onderdeel complex Arteveldstraat	Groningen-Hoogkerk	Hoogkerk-Suikerbuurt	eenlaags dubbele woning met afgewolfd zadeldak, voorgevel met topgevelrisaliet, onderdeel van rij in tuindorpsetting			traditioneel	++	+	+	+	+	+	onderdeel van de Suikerbuurt, fabrieks-tuindorp onder de rook van de Suike Uniefabriek; markante rij geschakelde woningen langs de zuidrand van de buurt; hoofdvormen gaaf, details gewijzigd.	7	K
151065	Arteveldestraat 2-4, dubbele arbeiderswoning, onderdeel complex Arteveldstraat	Groningen-Hoogkerk	Hoogkerk-Suikerbuurt	eenlaags dubbele woning met twee parallelle zadeldaken, onderdeel van rij in tuindorpsetting			traditioneel	++	+	+	+	+	+	onderdeel van de Suikerbuurt, fabrieks-tuindorp onder de rook van de Suike Uniefabriek; markante rij geschakelde woningen langs de zuidrand van de buurt; hoofdvormen gaaf, details gewijzigd.	7	K
151066	Arteveldestraat 26-28, dubbele arbeiderswoning, onderdeel complex Arteveldstraat	Groningen-Hoogkerk	Hoogkerk-Suikerbuurt	eenlaags dubbele woning met afgewolfd zadeldak, voorgevel met topgevelrisaliet, onderdeel van rij in tuindorpsetting			traditioneel	++	+	+	+	+	+	onderdeel van de Suikerbuurt, fabrieks-tuindorp onder de rook van de Suike Uniefabriek; markante rij geschakelde woningen langs de zuidrand van de buurt; hoofdvormen gaaf, details gewijzigd.	7	K
151067	Arteveldestraat 30-32, dubbele arbeiderswoning, onderdeel complex Arteveldstraat	Groningen-Hoogkerk	Hoogkerk-Suikerbuurt	eenlaags dubbele woning met afgewolfd zadeldak, voorgevel met topgevelrisaliet, onderdeel van rij in tuindorpsetting			traditioneel	++	+	+	+	+	+	onderdeel van de Suikerbuurt, fabrieks-tuindorp onder de rook van de Suike Uniefabriek; markante rij geschakelde woningen langs de zuidrand van de buurt; hoofdvormen gaaf, details gewijzigd.	7	K

objectnr	omschrijving	kern	ensemble	subtype	bijzonderheden	datum	bouwtijl	S	B	H	G	A	Z	beschrijving	score	status
151068	Arteveldestraat 6-8, dubbele arbeiderswoning, onderdeel complex Arteveldstraat	Groningen-Hoogkerk	Hoogkerk-Suikerbuurt	eenlaags dubbele woning met twee parallele zadeldaken, onderdeel van rij in tuindorpsetting			traditioneel	++	+	+	+	+	+	onderdeel van de Suikerbuurt, fabrieks-tuindorp onder de rook van de Suike Uniefabriek; markante rij geschakelde woningen langs de zuidrand van de buurt; hoofdvormen gaaf, details gewijzigd.	7	K
150181	Arubastraat 1-95, woningcomplex, portiekflat	Groningen	Noorderhogebrug, uitbreidingsplan 1949	drielaags portiekflat met plat dak en plint		1950	shakehands	+	+	+	+	+	+	onderdeel naoorlogse uitbreiding, restant van overigens gewijzigde stempelstructuur; markant lang gebouw met verdiepte portalen; keramische reliëfs boven de ingangen; siermetselwerk in figuratieve gevelstenen in de kopgevels.	6	K
150182	Asingastraat 24-214, woningcomplex, portiekflat	Groningen	De Hoogte, naoorlogse uitbreidingswijk Selwerderwijk	vierlaags portiekflat op plint		1954	shakehands	++	++	+	+	++	+	onderdeel naoorlogse uitbreiding Selwerderwijk; karakteristieke halfopen blokverkeveling; portiekflats aan weerszijden van brede wijkontsluitingsweg; veel bijzondere details.	9	K
150183	Asingastraat 27-153, woningcomplex, portiekflat	Groningen	De Hoogte, naoorlogse uitbreidingswijk Selwerderwijk	vierlaags portiekflat op plint		1954	shakehands	++	++	+	+	++	+	onderdeel naoorlogse uitbreiding Selwerderwijk; karakteristieke halfopen blokverkeveling; portiekflats aan weerszijden van brede wijkontsluitingsweg; veel bijzondere details.	9	K
150184	Asingastraat 3-5, voormalige werkplaats voor Maatschappij tot verbetering van woningtoestanden	Groningen	De Hoogte, vooroorlogse deel	drielaags pand met plat dak		1929	rationalisme	+	+	++	++	+	++	onderdeel vooroorlogs deel De Hoogte; ligt ingeklemd tussen de bouwblokken van woningbouwvereniging Maatschappij tot verbetering van Woningtoestanden; gaaf.	9	K
150185	Asingastraat 6-22, woningcomplex, portiekflat	Groningen	De Hoogte, naoorlogse uitbreidingswijk Selwerderwijk	drielaags portiekflat met plint		1954	shakehands	++	+	+	+	+	0	onderdeel naoorlogse uitbreiding Selwerderwijk; karakteristieke halfopen blokverkeveling; ligging aan brede wijkontsluitingsweg;	6	K
150186	Asingastraat 9-25, Bedumerstraat 130, winkelwoningcomplex, portiekflat	Groningen	De Hoogte, naoorlogse uitbreidingswijk Selwerderwijk	drielaags portiekflat met winkelplint en zakelijke achterbouw		1953	shakehands	++	++	+	+	+	+	onderdeel naoorlogse uitbreiding Selwerderwijk; karakteristieke halfopen blokverkeveling; ligging aan brede wijkontsluitingsweg; markant type met galerij; enkele bijzondere details.	8	K
150187	Asterstraat 1-5, woningcomplex, bejaardenwoningen	Groningen	Oosterhogebrug, Florabuurt	eenlaags blok geschakelde woningen met zadeldak		1951	shakehands	++	+	+	+	+	0	onderdeel naoorlogse uitbreidingswijk met half open verkeveling; afsluiting van bouwblok, met tuinmuren verbonden aan portiekflats; voortuintjes deels met hagen.	6	K
150188	Asterstraat 7-11, woningcomplex, bejaardenwoningen	Groningen	Oosterhogebrug, Florabuurt	eenlaags blok geschakelde woningen met zadeldak		1951	shakehands	++	+	+	+	+	0	onderdeel naoorlogse uitbreidingswijk met half open verkeveling; afsluiting van bouwblok, met tuinmuren verbonden aan portiekflats; voortuintjes deels met hagen.	6	K
150189	Astraat 15-17, dubbel winkelwoonhuis	Groningen	Beschermd stadsgezicht Binnenstad	drielaags blok onder dwars schilddak, met twee bakstenen lijstgevels en volledig vernieuwde winkelpuien		1882	traditioneel	++	+	+	+	+	0	onderdeel aaneengesloten gevelwand; ensemblewaarde; bovenbouw gaaf en voorzien van klassieke lijstgevels; puin volledig gemoderniseerd.	6	K
101784	Astraat 16, Westerhavenstraat 1a-1h, winkelwoonhuis	Groningen	Beschermd stadsgezicht Binnenstad	tweelaags diep pand met schilddak, vernieuwde dakkapel, bakstenen lijstgevels met gepleisterde hoekblokken; volledig vernieuwde winkelpui			eclecticisme	++	+	+	+	+	+	onderdeel aaneengesloten gevelwand; ensemblewaarde; ligging op hoek; hoofdvorm en bovenbouw vrij gaaf, markant door lijstgevels, gebosseerde hoekblokken en venstervormen.	7	K
101786	Astraat 20-20a, winkelwoonhuis	Groningen	Beschermd stadsgezicht Binnenstad	tweelaags diep pand met lessenaarsdak, vernieuwde dakkapel en bakstenen lijstgevel met gepleisterde en siermetselwerkdetails; winkelpui uit midden 20e eeuw	rechts een smalle steeg	1895	neorenaissance elementen	++	+	+	+	+	+	onderdeel aaneengesloten gevelwand; ensemblewaarde; lijstgevel met rijke ornamentiek, details gewijzigd; portiek in winkelpui is verwijderd.	7	K

objectnr	omschrijving	kern	ensemble	subtype	bijzonderheden	datum	bouwstijl	S	B	H	G	A	Z	beschrijving	score	status
108362	Astraat 21, 21a-21d, winkelwoonhuis	Groningen	Beschermd stadsgezicht Binnenstad	drielaags pand met dwars zadeldak, bakstenen voorgevel met erkers op de verdiepingen en gewijzigde winkelpui	verbouwing van een ouder pand uit 1883	1934	zakelijk-traditioneel	++	+	+	0	+	0	onderdeel aaneengesloten gevelwand; ensemblewaarde; invulling uit het interbellum, markant door het materiaalgebruik en de erkers; details en pui sterk gewijzigd.	5	BO
101787	Astraat 22, woonhuis	Groningen	Beschermd stadsgezicht Binnenstad	tweelaags diep pand met schilddak en grijs geverfde lijstgevel met portiek	links een smalle steeg	1886	eclecticisme	++	+	+	+	+	+	onderdeel aaneengesloten gevelwand; ensemblewaarde; eenvoudige lijstgevel, die beneden nog de woonhuisindeling heeft; ruitvormige dakpan; metselwerk is grijs geverfd.	7	K
101769	Astraat 3, winkelwoonhuis	Groningen	Beschermd stadsgezicht Binnenstad	drielaags pand met lessenaarsdak, bakstenen lijstgevel met gepleisterde details en winkelpui uit het interbellum		1895	neorenaissance elementen	++	+	+	+	+	+	onderdeel aaneengesloten gevelwand; ensemblewaarde; laat 19-eeuwse voorgevel met markante winkelpui uit interbellum; raamdetaïls gewijzigd.	7	K
101770	Astraat 5, winkelwoonhuis	Groningen	Beschermd stadsgezicht Binnenstad	drielaags pand met afgeplat schilddak, vernieuwde dakkapel en bakstenen lijstgevel met in historische trant vernieuwde winkelpui	derde bouwlaag verhoogd, kroonlijst teruggebracht		traditioneel	++	+	+	0	0	0	onderdeel aaneengesloten gevelwand; ensemblewaarde; hoofdvorm veranderd door verhoging; details in historiserende trant vernieuwd; vooral beeldondersteunend.	4	BO
101780	Astraat 8, winkelwoonhuis	Groningen	Beschermd stadsgezicht Binnenstad	drielaags pand met plat dak, tweelaags achterhuis met zadeldak, bakstenen lijstgevel en winkelpui in historiserende stijl	diepe achterhuizen		traditioneel	++	+	+	+	++	++	onderdeel aaneengesloten gevelwand; ensemblewaarde; ligging tussen rijks- en gemeentelijke monumenten; achter de eenvoudige lijstgevel een veel ouder pand met achterhuis.	9	K
101773	Astraat 9-11, Westerbinnensingel 1, winkelwoonhuis	Groningen	Beschermd stadsgezicht Binnenstad	drielaags pand met schilddak, bakstenen lijstgevels, symmetrische voorgevel met middenrisaliet en	aan de achterzijde (Westerbinnensingel) een voormalig pakhuisgedeelte onder zadeldak		traditioneel	++	++	+	+	++	++	onderdeel aaneengesloten gevelwand; ensemblewaarde; beeldbepalend op hoek; vrij gaaf; bijzonder door de voorname symmetrische	10	K
150190	Atjehstraat 1-47a, Padangstraat 60-60a, Billitonstraat 53-53a, woningcomplex, beneden- en bovenwoningen	Groningen	Oost-Indische Buurt, BSG Korrewegwijk	twee- en drielaags symmetrisch opgezet blok met kap, risalieten met steekkappen en portieken		1919	zakelijk-traditioneel, Amsterdamse school elementen	++	++	+	+	++	+	onderdeel karakteristieke aaneengesloten gevelwand in stadsuitbreiding met gesloten bouwblokken; ws gebouwd door Vereeniging tot opruiming of verbetering van slop- en gangenwoningen; groots opgezet symmetrisch blok met forse hoekrisalieten.	9	K
103705	Aweg 1, Westersingel 2, 2a-2c, winkelwoonhuis	Groningen	Beschermd stadsgezicht Schildersbuurt	tweelaags hoekpand met afgeplat zadeldak, bakstenen lijstgevels, voorgevel met breed dakhuis met kroonlijst en klauwstukken; volledig gewijzigde winkelpui		1885	eclecticisme	++	++	+	+	+	+	onderdeel aaneengesloten gevelwand; ensemblewaarde; ligging op hoek; pand met markante voorgevel met rijke ornamentiek; gewijzigde detaillering; puien volledig vernieuwd.	8	K
107697	Aweg 10-10a, winkel/bedrijfspan met woonhuis	Groningen	Beschermd stadsgezicht Binnenstad	tweelaags diep pand met afgeplat schilddak, bakstenen voorgevel met links dakhuis met pinakels, beneden een winkelpui	linker deel was oorspronkelijk pakhuis met laadluiken boven	1902	overgangsarchitectuur	++	+	+	++	++	+	onderdeel aaneengesloten gevelwand; ensemblewaarde; markante invulling uit vroege 20e eeuw, met zorgvuldig gedetailleerde voorgevel; in hoofdvorm en details vrij gaaf; luiken pakhuisgedeelte links vervangen door vensters.	9	K
107698	Aweg 12.1-12.1a, winkelwoonhuis	Groningen	Beschermd stadsgezicht Schildersbuurt	tweelaags diep pand met schilddak, stenen dakkapel met klauwstukken en bakstenen lijstgevel met gepleisterde details; pui gewijzigd.			neorenaissance elementen	+	+	+	0	0	0	onderdeel aaneengesloten gevelwand; in hoofdvorm gaaf; markante dakkapel; veel details ingrijpend gewijzigd; vooral beeldondersteunend.	3	BO
100842	Aweg 2, 2a-2b, winkelwoonhuis	Groningen	Beschermd stadsgezicht Schildersbuurt	drielaags diep pand met schilddak, bakstenen lijstgevel met gepleisterde details en volledig vernieuwde winkelpui		1885	eclecticisme	++	++	+	+	+	+	onderdeel aaneengesloten gevelwand; ensemblewaarde; pand met rijke lijstgevel met bijzondere details; pui volledig gewijzigd.	8	K



objectnr	omschrijving	kern	ensemble	subtype	bijzonderheden	datum	bouwstijl	S	B	H	G	A	Z	beschrijving	score	status
100844	Aweg 20, 20a-20b, dubbel bedrijfsand met bovenwoningen	Groningen	Beschermd stadsgezicht Schildersbuurt	drielaags symmetrisch opgezet pand met plat dak, bakstenen voorgevel met kunststenen en siermetselwerkaccentenm erkers op de verdieping en uitgemetselde vensterpartijen met hoge attieken in derde laag		1904	overgangsarchitectuur	+	++	+	++	++	++	onderdeel aaneengesloten gevelwand aan voormalige kade; ensemblewaarde; opvallend type met rijke en tamelijk uitzonderlijke ornamentiek en symmetrische opzet; vrij gaaf.	10	K
107701	Aweg 26-26.1, woonhuis, beneden- en bovenwoning en kantoor van graanhandelaar J.H. Kleibeuker	Groningen	Beschermd stadsgezicht Schildersbuurt	drielaags pand met plat dak met houten goot, bakstenen gevels met gepleisterde en siermetselwerkaccenten	sprong in gevelwand	1894	traditioneel, neorenaissance elementen	+	+	+	++	+	+	onderdeel aaneengesloten gevelwand aan voormalige kade; ensemblewaarde; pand markeert opvallende sprong in de rooilijn; in hoofdvorm en details vrij gaaf.	7	K
107699	Aweg 26a1-26f1, pakhuis, noordelijk deel	Groningen	Beschermd stadsgezicht Schildersbuurt	twee- en een halflaags pakhuis met zadeldak; bakstenen voorgevel met top, trijshuis en symmetrische indeling, waarin laadluikopeningen zijn te herkennen	in 1981-1986 ingrijpend verbouwd tot woningen		traditioneel	+	+	+	0	+	+	onderdeel aaneengesloten gevelwand, nabij voormalige kade; ensemblewaarde met zuidelijke pakhuis; herinnert aan vroegere bedrijvigheid langs kade; ingrijpend tot woningen verbouwd pakhuis, maar in hoofdvorm herkenbaar gebleven.	5	BO
107700	Aweg 26a1-26f1, pakhuis, zuidelijk deel	Groningen	Beschermd stadsgezicht Schildersbuurt	vijflaags pakhuis met afgeplat zadeldak, bakstenen gevels met getoogde en rechthoekige gevelopeninge; trijshuis bij rechter	in 1981-1986 ingrijpend verbouwd tot woningen		traditioneel	+	++	+	0	+	+	onderdeel aaneengesloten gevelwand aan voormalige kade; ensemblewaarde; herinnert aan vroegere bedrijvigheid langs kade; ingrijpend tot woningen verbouwd pakhuis, maar in hoofdvorm	6	K
107702	Aweg 27, 27a-27d, dubbel winkelwoonhuis	Groningen	Beschermd stadsgezicht Schildersbuurt	tweelaags pand met afgeplat schilddak, nieuwe dakkapellen, bakstenen lijstgevel en deels uit interbellum daterende onderpui met winkelpui		1896	traditioneel	+	+	+	+	+	0	onderdeel aaneengesloten gevelwand aan voormalige kade; ensemblewaarde; voorbeeld vroegere kleinschalige winkelnering; redelijk intact.	5	BO
100840	Aweg 3-3.1, winkelwoonhuis	Groningen	Beschermd stadsgezicht Schildersbuurt	drielaags diep pand met schilddak, barokke dakkapel met gebroken fronton, gepleisterde lijstgevel en deels gewijzigde winkelpui	rechts een steeg; het pand heeft een 17e-eeuwse kern; bovenbouw toegevoegd in 1889	1889	traditioneel	++	++	++	+	++	++	onderdeel aaneengesloten gevelwand; ensemblewaarde; behoort hier tot de oudste panden; 17e-eeuwse kern aanwezig; fraaie dakkapel.	11	K
150196	Aweg 39, woonhuis, arbeiderswoning	Groningen	Beschermd stadsgezicht Schildersbuurt	tweelaags woning met plat dak, bakstenen voorgevel met verdiepte erker op begane grond en houten erkertje op verdieping			zakelijk-traditioneel	+	+	+	+	0	0	onderdeel aaneengesloten gevelwand aan voormalige kade; ensemblewaarde; waarschijnlijk opgehoogde 19e-eeuwse woning; eenvoudige gevel met markante erkeraccenten.	4	BO
103842	Aweg 40-41a, 41.1-41.5, dubbele beneden- en bovenwoning	Groningen	Beschermd stadsgezicht Schildersbuurt	tweelaags pand met gewijzigd afgeplat schilddak met vernieuwde dakkapellen, bakstenen lijstgevel met rijke venster- en deuromlijstingen met kuifstukken	glas-in-lood in bovenlichten	1882	eclecticisme	++	++	+	+	+	+	onderdeel aaneengesloten gevelwand aan voormalige kade; ensemblewaarde; bijzonder type door rijke kozijnomlijstingen; kap gewijzigd.	8	K
150197	Aweg 42, bedrijfsgebouw/pakhuis	Groningen	Beschermd stadsgezicht Schildersbuurt	eenlaags diep pand met zadeldak, symmetrisch ingedeelde,thans gepleisterde voorgevel met gekanteelde middenrisaliet en brede dubbele bedrijfsdeuren links			eclecticisme	++	++	++	+	+	+	onderdeel aaneengesloten gevelwand aan kade; 9 ensemblewaarde; herinnering aan vroegere bedrijvigheid aan kade; in hoofdvorm gaaf, voorgevel veranderd door bepleistering; behoorde vermoedelijk bij belendende	9	K
150198	Aweg 4-4a, 4.1-4.1a, cafe, woonhuis en bedrijfspand	Groningen	Beschermd stadsgezicht Schildersbuurt	tweelaags diep pand met zadeldak, aan achterzijde drielaags pand met plat dak, bakstenen gevels	ligging aan steeg; achter het pand een voormalig bedrijfsgebouw		traditioneel	++	+	+	+	+	+	onderdeel aaneengesloten gevelwand; ensemblewaarde; herinnering aan vroegere horeca langs kade; rond 1920-1930 flink verbouwd ouder pand; aan de achterzijde een voormalig bedrijfsgebouw; nader onderzoek gewenst.	7	K

objectnr	omschrijving	kern	ensemble	subtype	bijzonderheden	datum	bouwstijl	S	B	H	G	A	Z	beschrijving	score	status
103843	Aweg 49-49a, winkelwoonhuis, voormalige kruidenierszaak R. Sikkema	Groningen	Beschermd stadsgezicht Schildersbuurt	tweelaags pand met schilddak, symmetrische lijstgevel met hoekpilasters, middenrisaliet met rondboogingang en balkon; brede etalagevensters aan weerszijden		1887	eclecticisme	+	+	+	++	++	++	onderdeel aaneengesloten gevelwand aan kade; voormalig winkelwoonhuis in de vorm van representatief klein herenhuis; winkelfunctie vermoedelijk vanaf begin; in hoofdvorm en details vrij gaaf.	9	K
100841	Aweg 5, 5.2-5.402, Pakhuis ""De Hunze""	Groningen	Beschermd stadsgezicht Schildersbuurt	vierlaags pand met plat dak, bakstenen gevels, symmetrische voorgevel met spaarvelden, getoogde vensters en attiek	rechts een steeg	1914	overgangsarchitectuur	++	++	+	+	+	+	onderdeel aaneengesloten gevelwand; ensemblewaarde; herinnering aan de vroegere bedrijvigheid langs kade; in hoofdvorm intact en goed herkenbaar; details gewijzigd.	8	K
107703	Aweg 50, 50a-50b, woonhuis, herenhuis	Groningen	Beschermd stadsgezicht Schildersbuurt	tweelaags pand met afgeplat schilddak met overhoeks geplaatste dakkapelletjes, gepleisterde gevels met afgeronde hoeken en voorgevel met middenrisaliet met dakhuis en topgevel		1886	eclecticisme	+	+	+	+	++	+	onderdeel aaneengesloten gevelwand aan kade; pand met opmerkelijke hoofd- en kapvorm, met afgeronde hoeken en markante dakhuis- en kapaccenten; raamdetails gemoderniseerd.	7	K
107704	Aweg 6-6a, winkelwoonhuis	Groningen	Beschermd stadsgezicht Schildersbuurt	drielaags pand met afgeplat schilddak, bakstenen lijstgevel en dubbele winkelpui onder lijst	links een steeg; topgevel aan voorzijde verdwenen	1881	eclecticisme	++	+	+	+	+	0	onderdeel aaneengesloten gevelwand; ensemblewaarde; markante lijstgevel met gepleisterde details. pui veranderd en topgevel verdwenen.	6	K
107706	Aweg 8-9a, dubbel winkelwoonhuis	Groningen	Beschermd stadsgezicht Schildersbuurt	twee drielaags diepe panden met schilddak/zadeldak, aan de voorzijde met dwars schilddak en gezamenlijke bakstenen lijstgevel met houten winkelpuien	achter lijstgevel gaan twee samlle diepe panden schuil		traditioneel	++	+	++	++	++	+	onderdeel aaneengesloten gevelwand; ensemblewaarde; gave lijstgevel uit derde kwart 19e eeuw verbergt twee oudere smalle huizen, waarvan hoofdvolumes met kappen bebouden bleven; eenvoudige winkelpuien.	10	K
104178	Baanstraat 11-43, woningcomplex, arbeiderswoningen	Groningen	Noorderplantsoenbuurt	eenlaags blok geschakelde woningen met schilddaken, lijstgevels en stenen of houten dakkapellen, deels met frontons of druiplijsten	nr. 25 met vergrote kap	1897	traditioneel, neorenaissance elementen	++	++	+	++	++	++	onderdeel aaneengesloten gevelwand in vanaf circa 1880 ontwikkelde arbeiderswijk; hoge ensemblewaarde, in relatie met overzijde; gave rij kleine woningen van klassiek type, met schilderachtige voorgeveldetails; nr.15 heeft	11	K
104177	Baanstraat 12-46, woningcomplex, arbeiderswoningen	Groningen	Noorderplantsoenbuurt	lange rij eenlaags geschakelde woningen met schilddaken, lijstgevels en stenen of houten dakkapellen, de meeste met fronton	tussen 44 en 46 een gang met gemetseld poortje met oculus en deur	1897	traditioneel, neorenaissance elementen	++	++	+	++	++	++	onderdeel aaneengesloten gevelwand in vanaf circa 1880 ontwikkelde arbeiderswijk; hoge ensemblewaarde; karakteristiek blok woningen, markant door reeks schilddaken, dakkapellen en afwisselende decoratieve details; vrij gaaf.	11	K
150202	Baanstraat 6, woonhuis, arbeiderswoning	Groningen	Noorderplantsoenbuurt	eenlaags woning met dwars zadeldak, lijstgevel en groot stenen dakhuis			traditioneel	+	+	+	+	+	+	onderdeel aaneengesloten gevelwand in vanaf circa 1880 ontwikkelde arbeiderswijk; ensemblewaarde; in hoofdvorm redelijk gave laat 19e-eeuwse arbeiderswoning van klassiek type, opvallend door het grote dakhuis uit vroege 20e eeuw.	6	K
100847	Balistraat 4-4a, woonhuis, beneden- en bovenwoning	Groningen	Oost-Indische Buurt, BSG Korrewegwijk	drielaags pand met plat dak, portiek en balkons		1928	zakelijkheid, Amsterdamse school elementen	++	+	+	+	++	+	onderdeel karakteristieke aaneengesloten gevelwand in stadsuitbreiding met gesloten bouwblokken; markant type met betonnen en bakstenen details, twee balkons en portiek met originele deuren.	8	K
150203	Bankastraat 1-3a, woningcomplex, beneden- en bovenwoningen	Groningen	Oost-Indische Buurt	tweelaags blok met kap en stenen dakkapellen		1909	overgangsarchitectuur	++	+	+	+	+	0	onderdeel karakteristieke aaneengesloten gevelwand in stadsuitbreiding met gesloten bouwblokken; markante detaillering met verblendstenen accenten; deels gewijzigd.	6	K

objectnr	omschrijving	kern	ensemble	subtype	bijzonderheden	datum	bouwtijl	S	B	H	G	A	Z	beschrijving	score	status
100849	Bankastraat 24-39a, woningcomplex, beneden- en bovenwoningen	Groningen	Oost-Indische Buurt, BSG Korrewegwijk	tweelaags blok geschakelde woningen met kap, risalieten met dakhuizen met gevarieerde bekroningen, portieken		1905	overgangsarchitectuur	++	++	+	+	+	+	onderdeel karakteristieke aaneengesloten gevelwand in stadsuitbreiding met gesloten bouwblokken; lang blok met gevarieerde dakhuisbekroningen en geveldetails; grenst aan brede doorgaande weg met berm.	8	K
100851	Bankastraat 42, 42a-k, voormalige Openbare Lagere School XXXXI	Groningen	Oost-Indische Buurt, BSG Korrewegwijk	tweelaags samengesteld gebouw met schilddak		1923	zakelijk-traditioneel	++	+	++	++	+	++	onderdeel karakteristieke aaneengesloten gevelwand in stadsuitbreiding met gesloten bouwblokken; voorzijde met hoekrisalieten, achter de school een plein en een iets jongere, vrijstaande uitbreiding;	10	K
150204	Bankastraat 4-4a, winkelwoonhuis	Groningen	Oost-Indische Buurt	tweelaags hoekpand met kap, afgeschuinde hoek en winkelpui		1909	overgangsarchitectuur	++	+	+	+	+	0	onderdeel karakteristieke aaneengesloten gevelwand in stadsuitbreiding met gesloten bouwblokken; hoekpand met markant hoekaccent en deeks in de naoorlogse periode gewijzigde winkelpui.	6	K
150205	Bankastraat 46-55b, Sumatralaan 59, 59ab, portiekflat	Groningen	Oost-Indische Buurt, BSG Korrewegwijk	drie- en vierlaags portieflat met zadeldak		1949	shakehands	++	++	+	+	+	+	onderdeel karakteristieke aaneengesloten gevelwand in stadsuitbreiding met gesloten bouwblokken; markant door traditionele vormen en elementen als geaccentueerde trappenhuisen, entrees en erkers,	8	K
100848	Bankastraat 5-23e, Riouwstraat 41, woningcomplex, beneden- en bovenwoningen	Groningen	Oost-Indische Buurt, BSG Korrewegwijk	tweelaags blok met kap, risalieten, dakhuizen en rondboogportieken			overgangsarchitectuur	++	++	+	+	+	++	onderdeel karakteristieke aaneengesloten gevelwand in stadsuitbreiding met gesloten bouwblokken; lange, vrij gave rij aan plantsoen langs Bedumerweg; afwisselende detaillering.	9	K
150206	Bankastraat 56-71, portiekflat	Groningen	Oost-Indische Buurt, BSG Korrewegwijk	vierlaags portiekflat met zadeldak		1958	shakehands	+	+	+	+	+	0	onderdeel karakteristieke aaneengesloten gevelwand in stadsuitbreiding met gesloten bouwblokken; naoorlogse fase, gebouwd in opdracht van Woningbouwvereniging Volkshuisvesting; sober type, details deels gewijzigd.	5	BO
150207	Bankastraat 7.1, De Wachtkamer	Groningen	Oost-Indische Buurt	eenlaags pand met ruitvormige plattegrond		1954	functionalisme	+	+	++	+	+	+	oorspronkelijk onderdeel van busstation op de brede middenberm van de Bedumerweg; de oorspronkelijke betonconstructie en de paviljoenachtige opzet bleven herkenbaar.	7	K
100850	Bankstraat 40-41b, woningcomplex	Groningen	Oost-Indische Buurt, BSG Korrewegwijk	drielaags blok geschakelde woningen met plat dak, erkers en bedrijfdeur links beneden		1929	zakelijk-traditioneel	++	+	+	+	+	+	onderdeel karakteristieke aaneengesloten gevelwand in stadsuitbreiding met gesloten bouwblokken; markant type door bedrijfsdeur, hoekpenanten met erkers en geclusterde deuren.	7	K
151070	Barkstraat 13-15, dubbel woonhuis, onderdeel klein complex Barkstraat-Schoenerstraat	Groningen-Hoogkerk	Hoogkerk, voor- en vroeg naoorlogse dorpsuitbreiding terrein borg Elmersma	tweelaags blokje geschakelde woningen met zadeldak		1948	Delftse school	++	+	+	+	+	+	onderdeel vroeg 20e-eeuwse dorpsuitbreiding, complex woningwetwoningen; eenvoudig traditioneel type, in hoofdvorm gaaf.	7	K
151071	Barkstraat 17-19, dubbel woonhuis, onderdeel klein complex Barkstraat-Schoenerstraat	Groningen-Hoogkerk	Hoogkerk, voor- en vroeg naoorlogse dorpsuitbreiding terrein borg Elmersma	tweelaags blokje geschakelde woningen met zadeldak		1948	Delftse school	++	+	+	+	+	+	onderdeel vroeg 20e-eeuwse dorpsuitbreiding, complex woningwetwoningen; eenvoudig traditioneel type, in hoofdvorm gaaf.	7	K
151072	Barkstraat 21-23, dubbel woonhuis, onderdeel klein	Groningen-Hoogkerk	Hoogkerk, voor- en vroeg naoorlogse	tweelaags blokje geschakelde woningen met zadeldak		1948	Delftse school	++	+	+	+	+	+	onderdeel vroeg 20e-eeuwse dorpsuitbreiding, complex woningwetwoningen; eenvoudig	7	K
151073	Barkstraat 25-27, dubbel woonhuis, onderdeel klein complex Barkstraat-Schoenerstraat	Groningen-Hoogkerk	Hoogkerk, voor- en vroeg naoorlogse dorpsuitbreiding terrein borg Elmersma	tweelaags blokje geschakelde woningen met zadeldak		1948	Delftse school	++	+	+	+	+	+	onderdeel vroeg 20e-eeuwse dorpsuitbreiding, complex woningwetwoningen; eenvoudig traditioneel type, in hoofdvorm gaaf.	7	K

objectnr	omschrijving	kern	ensemble	subtype	bijzonderheden	datum	bouwstijl	S	B	H	G	A	Z	beschrijving	score	status
151075	Barkstraat 5, Gereformeerde kerk Elim	Groningen-Hoogkerk	Hoogkerk, voor- en vroeg naoorlogse dorpsuitbreiding terrein borg Elmersma	zaalkerk met zadeldak, zijbeuk met ingangen en schoorsteenaccent	grote uitbreiding aan de achterzijde, voorterrein met haag	1959	shakehands	++	+	++	+	++	++	onderdeel vroeg 20e-eeuwse dorpsuitbreiding, aan park; karakteristiek vroeg naoorlogs kerkgebouw, oogt gaaf, met bijzondere vensters; jongere uitbreiding.	10	K
151076	Barkstraat 6, Groene Kruisgebouw	Groningen-Hoogkerk	Hoogkerk, voor- en vroeg naoorlogse dorpsuitbreiding terrein borg Elmersma	een- en tweelaags gebouw met complex zadeldak met afsteken en steekkappen en houten overstekken; voorgevel met groen kruis in topgevel.	tuin met hagen		zakelijk-traditioneel	++	++	++	++	+	++	onderdeel vroeg 20e-eeuwse dorpsuitbreiding, aan park; bijzonderen functie; gaaf in hoofdvorm en details; zeldzaam type.	11	K
151077	Barkstraat 9-11, dubbel woonhuis, onderdeel klein complex Barkstraat-Schoenerstraat	Groningen-Hoogkerk	Hoogkerk, voor- en vroeg naoorlogse dorpsuitbreiding terrein borg Elmersma	tweelaags blokje geschakelde woningen met zadeldak		1948	Delftse school	++	+	+	+	+	+	onderdeel vroeg 20e-eeuwse dorpsuitbreiding, complex woningwetwoningen; eenvoudig traditioneel type, in hoofdvorm gaaf.	7	K
150213	Bataviastraat 47-61a, woningcomplex, beneden- en bovenwoningen	Groningen	Oost-Indische Buurt	drielaags blok geschakelde woningen met zadeldak en portieken met open trap, risaliet met dakhuis, topgevel en steekkap		1946	Delftse school	+	+	+	+	+	+	onderdeel naoorlogse deel uitbreidingswijk met gesloten verkaveling; redelijk gaaf; markante traditionele detaillering; voortuintjes met hagen.	6	K
150215	Bataviastraat 63-77a, woningcomplex, beneden- en bovenwoningen	Groningen	Oost-Indische Buurt	tweelaags blok geschakelde woningen met zadeldak en portieken; dakhuis met steekkap		1946	Delftse school	+	+	+	+	+	+	onderdeel naoorlogse deel uitbreidingswijk met gesloten verkaveling; redelijk gaaf; markante traditionele detaillering; voortuintjes met hagen.	6	K
150208	Bataviastraat 1-13b, woningcomplex, beneden- en bovenwoningen	Groningen	Oost-Indische Buurt	tweelaags blok geschakelde woningen met zadeldak, portieken met open trappen		1946	Delftse school	+	+	+	+	+	+	onderdeel naoorlogse deel uitbreidingswijk met gesloten verkaveling; redelijk gaaf; markante traditionele detaillering; voortuintjes met hagen.	6	K
150209	Bataviastraat 15-29a, woningcomplex, beneden- en bovenwoningen	Groningen	Oost-Indische Buurt	drielaags blok geschakelde woningen met zadeldak en portieken met open trap, risaliet met dakhuis, topgevel en steekkap		1946	Delftse school	+	+	+	+	+	+	onderdeel naoorlogse deel uitbreidingswijk met gesloten verkaveling; redelijk gaaf; markante traditionele detaillering; voortuintjes met hagen.	6	K
150210	Bataviastraat 2-30a, woningcomplex, beneden- en bovenwoningen	Groningen	Oost-Indische Buurt	drielaags en tweelaags blok geschakelde woningen met zadeldak en portieken met open trap, risaliet met dakhuis, topgevel en steekkap		1946	Delftse school	+	+	+	+	+	+	onderdeel naoorlogse deel uitbreidingswijk met gesloten verkaveling; redelijk gaaf; markante traditionele detaillering; voortuintjes met hagen.	6	K
150211	Bataviastraat 31-45a, woningcomplex, galerijflat	Groningen	Oost-Indische Buurt	tweelaags galerijflat met zadeldak		1946	shakehands	+	+	+	+	+	+	onderdeel naoorlogse deel uitbreidingswijk met gesloten verkaveling; blok wijkt naar achteren, net als pendant aan overzijde; bijzonder type voor de zeer vroeg naoorlogse periode.	6	K
150212	Bataviastraat 32-46a, woningcomplex, galerijflat	Groningen	Oost-Indische Buurt	tweelaags galerijflat met zadeldak		1946	shakehands	+	+	+	+	+	+	onderdeel naoorlogse deel uitbreidingswijk met gesloten verkaveling; blok wijkt naar achteren, net als pendant aan overzijde; bijzonder type voor de zeer vroeg naoorlogse periode.	6	K
150214	Bataviastraat 48-78a, woningcomplex, beneden- en bovenwoningen	Groningen	Oost-Indische Buurt	drielaags en tweelaags blok geschakelde woningen met zadeldak en portieken met open trap, risaliet met dakhuis, topgevel en steekkap		1946	Delftse school	+	+	+	+	+	+	onderdeel naoorlogse deel uitbreidingswijk met gesloten verkaveling; redelijk gaaf; markante traditionele detaillering; voortuintjes met hagen.	6	K

objectnr	omschrijving	kern	ensemble	subtype	bijzonderheden	datum	bouwtijl	S	B	H	G	A	Z	beschrijving	score	status
100839	Bedumerstraat 133-191a, Asingastraat 3-7a, woningcomplex	Groningen	De Hoogte, vooroorlogse deel	tweelaags blok geschakelde woningen met kap, drielaags risalieten met topgevels en steekkappen, met kantoorgebouw		1915	zakelijk-traditioneel, overgangsarchitectuur	+	+	++	+	++	+	onderdeel vooroorlogs deel De Hoogte, woningcomplex met kantoor en werkplaats van de woningbouwvereniging Maatschappij tot verbetering van woningtoestanden; markant complex met verspringende rooilijn en nokhoogten.	8	K
100852	Bedumerstraat 79-125a, woningcomplex	Groningen	De Hoogte, vooroorlogse deel	twee- en drielaag blok geschakelde woningen met kap, topgevels met steekkappen		1915	zakelijk-traditioneel, overgangsarchitectuur	+	+	+	+	++	+	onderdeel vooroorlogs deel De Hoogte, woningcomplex van de woningbouwvereniging Maatschappij tot verbetering van woningtoestanden; markant complex met verspringende rooilijn en nokhoogten; markant hoekaccent.	7	K
100855	Bedumerweg 104-128a, Poortstraat 1-4a, Idastraat 43-55a, Cortinghpoort 1-1a, woningcomplex ""De Hoogte"" (oud)	Groningen	Woningcomplex De Hoogte	tweelaags blok geschakelde woningen met kap, drielaags risalieten met topgevels en steekkappen, portieken		1918	zakelijk-traditioneel, zakelijk expressionisme	++	++	++	++	++	++	groot bouwblok met topgevel- en hoekaccenten, onderdeel vroegste sociale woningbouwcomplex, in opdracht van Maatschappij tot Verbetering van Woningtoestanden Groningen, in westelijke deel Korrewegwijk (De Hoogte);	12	K
100854	Bedumerweg 68-73a, Asingastraat 2-4, woningcomplex	Groningen	De Hoogte, vooroorlogse deel	tweelaags blok geschakelde woningen met kap, drielaags risalieten met topgevels en steekkappen		1914	zakelijk-traditioneel, overgangsarchitectuur	+	++	+	+	++	+	onderdeel vooroorlogs deel De Hoogte, woningcomplex van de woningbouwvereniging Maatschappij tot verbetering van woningtoestanden; markant complex met verspringende rooilijn en nokhoogten; markant hoekaccent.	8	K
100854	Bedumerweg 74-103a, Asingastraat 1-1a, woningcomplex	Groningen	De Hoogte, vooroorlogse deel	tweelaags blok geschakelde woningen met kap, drielaags risalieten met topgevels en steekkappen		1914	zakelijk-traditioneel, overgangsarchitectuur	+	++	+	+	++	+	onderdeel vooroorlogs deel De Hoogte, woningcomplex van de woningbouwvereniging Maatschappij tot verbetering van woningtoestanden; markant complex met verspringende rooilijn en nokhoogten.	8	K
100856	Begoniastraat 3-55, 57-99, 4-56, 64-106, Jasmijnpad 2, Azaleapad 1, woningcomplex	Groningen	Bloemenbuurt BSG	een- en tweelaags blokken geschakelde woningen met kap, met rooilijnverspringingen		1927	zakelijk-traditioneel, Amsterdamse school elementen	++	++	+	+	++	++	onderdeel karakteristieke aaneengesloten gevelwand in stadsuitbreiding met gesloten bouwblokken; voortuintjes met hagen; groot complex met symmetrisch verspringende woningblokken, aan weerszijden van centraal in	10	K
100857	Begoniastraat 58-62, Jasmijnpad 1, Azaleapad 2, woonwinkelcomplex	Groningen	Bloemenbuurt BSG	drielaags blok met tweelaags hoekdelen onder zadeldaken, hoekwinkelpuien		1927	zakelijk-expressionisme	++	++	+	+	++	++	ligging in vooroorlogse uitbreidingswijk, onderdeel van groot woningcomplex; centraal focuspunt in de symmetrische aanleg; details enigszins gewijzigd.	10	K
150238	Beijumerweg 15, boerderij, kop-rompboerderij	Groningen	Beijum-boerderijenlint	eenlaags voorhuis met afgewolfd zadeldak, bedrijfsgedeelte met schilddak met uileborden	geen historische bijgebouwen; op gedeeltelijk omsloot erf met boomsingel en fruitbomen		traditioneel	+	0	++	+	+	+	historisch erf, bouwvlak komt gedeeltelijk overeen met bouwvlak 1830; thans volledig opgenomen in woonwijk; hoofdvorm gaaf.	6	K
106099	Beijumerweg 18, boerderij ""De Swaitdruppel""	Groningen		eenlaags voorhuis met tendak met overstek en bedrijfsgedeelte met afgewolfd zadeldak met uileborden; bijschuur tegen de noordgevel	geen historische bijgebouwen; ligt op verhoogd erf met fruitboom en rij wilgen; volledig ingebouwd in woonwijk		zakelijk-traditioneel	+	++	++	+	+	++	in woonwijk opgenomen erf met markante boerderij uit interbellum; bijzonder, villa-achtig voorhuis; ligt op historisch erf, bouwvlak komt gedeeltelijk overeen met bouwvlak 1830.	9	K
103728	Beijumerweg 19, voorhuis boerderij	Groningen	Beijum-boerderijenlint	eenlaags pand met schilddak, symmetrische voorgevel met erker en dakhuis	schuur afgebrand; ligging op verhoogd, omgracht erf met erfbeplanting, kastanjabomen, fruitbomen en oprijlaan		overgangsarchitectuur, jugendstil elementen	+	+	++	++	++	++	schuur in 2003 afgebrand; karakteristiek, rijk gedecoreerd woonhuis met statige voorgevel; zeldzaamheidswaarde.	10	K
150239	Beijumerweg 31, boerderij	Groningen	Noorderhoogebrug, lintbebouwing	woongedeelte met krimp en bedrijfsgedeelte onder afgewolfd zaldeldak		1923	traditioneel, overgangsarchitectuur	+	++	+	+	+	0	onderdeel lintbebouwing in oude kern Noorderhoogebrug; in hoofdvorm gaaf, details gewijzigd; erf met oude rij lindes voor de voorgevel.	6	K



objectnr	omschrijving	kern	ensemble	subtype	bijzonderheden	datum	bouwtijl	S	B	H	G	A	Z	beschrijving	score	status
104158	Bergstraat 13-17, blok arbeiderswoningen	Groningen	Noorderplantsoenbu	urt	eenlaags blok van drie geschakelde woningen onder dwars schilddak met originele schoorstenen en lijstgevel	1883	traditioneel	++	+	+	++	++	+	onderdeel aaneengesloten gevelwand in vanaf circa 1880 ontwikkelde arbeiderswijk; ensemblewaarde; in hoofdvorm en aanzicht gaaf, bijzonder door nog aanwezige schoorstenen; voorgevel details licht gewijzigd.	9	K
107256	Bergstraat 16-34, woningcomplex ""Werkmanslust""	Groningen	Noorderplantsoenbu	urt	symmetrisch eenlaags blok geschakelde woningen met dwars schilddak en lijstgevel, de middelste drie woningen met breed fronton (met tekst 1884 WERKMANSLUST);	1884	traditioneel	++	++	++	+	++	++	onderdeel aaneengesloten gevelwand in vanaf circa 1880 ontwikkelde arbeiderswijk; ensemblewaarde; bijzonder complex met voor dit type zeldzame opzet; historische waarde als vroeg initiatief van woningbouwvereniging	11	K
150245	Bergstraat 29-29.1-29.7, voormalig wijkgebouw van de hervormde gemeente ""Bethel""	Groningen	Noorderplantsoenbu	urt	T-vormig complex met tweelaags pand met dwarskap aan de Bergstraat (1938) en in kern oudere achterbouw	1887	zakelijk-traditioneel	+	+	++	+	+	++	onderdeel aaneengesloten gevelwand in vanaf circa 1880 ontwikkelde arbeiderswijk; ensemblewaarde; historische waarde als in oorsprong laat 19e-eeuws wijkgebouw van de	8	K
150247	Bergstraat 36, woonhuis, arbeiderswoning	Groningen	Noorderplantsoenbu	urt	eenlaags woning met afgeplat schilddak, lijstgevel en groot dakhuis met kroonlijst	1884	traditioneel	++	+	+	+	+	0	onderdeel aaneengesloten gevelwand in vanaf circa 1880 ontwikkelde arbeiderswijk; ensemblewaarde; in details gewijzigde laat 19e-eeuwse woning, markant door grote dakhuis met	6	K
150248	Bergstraat 38, woonhuis, arbeiderswoning	Groningen	Noorderplantsoenbu	urt	eenlaags woning met zadeldak, voorgevel met topgevel met tuitje	1884	traditioneel	++	+	+	+	+	+	onderdeel aaneengesloten gevelwand in vanaf circa 1880 ontwikkelde arbeiderswijk; ensemblewaarde; kleine woning van relatief zeldzaam type, topgevel aan de straat; redelijk gaaf.	7	K
150249	Bergstraat 4, woonhuis, arbeiderswoning	Groningen	Noorderplantsoenbu	urt	eenlaags woning met schilddak, lijstgevel en houten dakkapel met fronton; voorgevel met gepleisterde ornamentiek	1883	eclecticisme	++	+	+	++	++	+	onderdeel aaneengesloten gevelwand in vanaf circa 1880 ontwikkelde arbeiderswijk; ensemblewaarde; gaaf in hoofdvorm en details; opmerkelijk type vanwege rijke gepleisterde detaillering.	9	K
150250	Bergstraat 40-40a, werkplaats met bovenwoning	Groningen	Noorderplantsoenbu	urt	tweelaags pand met schilddak, lijstgevel, nieuwe dakkapel, begane grond met dubbele bedrijfsdeur	1905	traditioneel	++	+	++	+	+	+	onderdeel aaneengesloten gevelwand in vanaf circa 1880 ontwikkelde arbeiderswijk; ensemblewaarde; vrij gaaf voorbeeld van eenvoudige werkplaats met bovenwoning uit circa 1900; representatief kleinschalige bedrijvigheid in volkswijk.	8	K
150251	Bergstraat 43-51, woningcomplex, arbeiderswoningen	Groningen	Noorderplantsoenbu	urt	rij eenlaags geschakelde woningen met schilddaken, lijstgevels, stenen of houten dakkapellen	1883	traditioneel	++	+	+	++	++	+	onderdeel aaneengesloten gevelwand in vanaf circa 1880 ontwikkelde arbeiderswijk; hoge ensemblewaarde; markante, in ÆfÂ©ÃfÂ©n worp gebouwde rij kleine woningen, in hoofdvorm gaaf, details deels gewijzigd, nr. 45 met nieuwe dakkapel.	9	K
150252	Bergstraat 44, woonhuis, arbeiderswoning	Groningen	Noorderplantsoenbu	urt	eenlaags woning met mansardedak, lijstgevel en stenen dakkapel met druiplijst	1884	traditioneel	++	+	+	++	++	+	onderdeel aaneengesloten gevelwand in vanaf circa 1880 ontwikkelde arbeiderswijk; ensemblewaarde; vrij gaaf, met als bijzondere details het mansardedak en de kroonlijst met consoles.	9	K
150254	Bergstraat 48-48ab, winkelwoonhuis	Groningen	Noorderplantsoenbu	urt	tweelaags pand met schilddak met overstek, dakkapel, bakstenen voorgevel met winkelpui, erker op de verdieping		zakelijk-traditioneel	++	+	++	++	+	+	onderdeel aaneengesloten gevelwand in vanaf circa 1880 ontwikkelde arbeiderswijk; ensemblewaarde; uit interbellum daterend winkelwoonhuis, gaaf in hoofdvorm en details, representatief voor kleinschalige winkelnering in de volkswijk.	9	K
150255	Bergstraat 50, woonhuis, arbeiderswoning	Groningen	Noorderplantsoenbu	urt	eenlaags woning met schilddak en lijstgevel	1884	traditioneel	++	+	+	++	+	++	onderdeel aaneengesloten gevelwand in vanaf circa 1880 ontwikkelde arbeiderswijk; ensemblewaarde; gave kleine woning van traditioneel type uit de begintijd van de wijk, zelfs zonder dakkapel.	9	K

objectnr	omschrijving	kern	ensemble	subtype	bijzonderheden	datum	bouwstijl	S	B	H	G	A	Z	beschrijving	score	status
107257	Bergstraat 53-67, woningcomplex "Werkmanslust"	Groningen	Noorderplantsoenbuurt	lange rij eenlaags geschakelde woningen, oorspronkelijk onder dwars schilddak, de middelse woningen met breed fronton; bakstenen gevels met lijst en gepleisterde sluitstenen boven gevelopeningen	diverse woningen met nieuwe dakkapellen; nr. 53 met later toegevoegde tweede bouwlaag, nr.57 met verhoogde kap	1884	traditioneel	++	+	++	+	+	+	onderdeel aaneengesloten gevelwand in vanaf circa 1880 ontwikkelde arbeiderswijk; ensemblewaarde; bijzonder complex met voor dit type zeldzame opzet; historische waarde als vroeg initiatief van woningbouwvereniging Werkmanslust; veel gewijzigd.	8	K
150257	Bergstraat 54-60, woningcomplex, arbeiderswoningen	Groningen	Noorderplantsoenbuurt	twee blokjes van twee geschakelde eenlaags woningen met schilddaken, lijstgevels en vernieuwde dakkapellen		1883	traditioneel	++	+	+	+	+	+	onderdeel aaneengesloten gevelwand in vanaf circa 1880 ontwikkelde arbeiderswijk; ensemblewaarde; complex eenvoudige arbeiderswoningen, afgezien van recente nieuwe dakkapellen in hoofdvorm intact; geveldetails deels gewijzigd.	7	K
104157	Bergstraat 6-14, woningcomplex, arbeiderswoningen	Groningen	Noorderplantsoenbuurt	eenlaags blok geschakelde woningen met dwars schilddak, lijstgevel en stenen dakkapellen met frontons; nr. 8 met houten dakkapel, nr. 12 met later toegevoegde verdieping	nr. 12 is rond 1920 voorzien van verdieping met hangende erker	1883	eclecticisme	++	++	+	+	++	++	onderdeel aaneengesloten gevelwand in vanaf circa 1880 ontwikkelde arbeiderswijk; ensemblewaarde; complex met bijzondere detaillering, zoals gemetselde wenkbrauwbogen, kroonlijst en dakkapellen; grotendeels gaaf, nr. 12 met toegevoegde verdieping	10	K
150258	Bergstraat 62, woonhuis, arbeiderswoning	Groningen	Noorderplantsoenbuurt	eenlaags woning met schilddak, lijstgevel en houten dakkapel		1884	traditioneel	++	+	+	++	++	+	onderdeel aaneengesloten gevelwand in vanaf circa 1880 ontwikkelde arbeiderswijk; ensemblewaarde; gave kleine woning van traditioneel type uit einde 19e eeuw.	9	K
150259	Bergstraat 64, woonhuis, arbeiderswoning	Groningen	Noorderplantsoenbuurt	eenlaags woning met schilddak, lijstgevel en houten dakkapel		1884	traditioneel	++	+	+	++	++	+	onderdeel aaneengesloten gevelwand in vanaf circa 1880 ontwikkelde arbeiderswijk; hoge ensemblewaarde; gave laat 19e-eeuwse arbeiderswoning van traditioneel type; kroonlijst met consoles.	9	K
150260	Bergstraat 66-66a, woonhuis, beneden- en bovenwoning	Groningen	Noorderplantsoenbuurt	tweelaags pand met schilddak, lijstgevel, nieuwe dakkapel en begane grond met geclusterde deuren		1884	traditioneel	++	+	+	+	+	0	onderdeel aaneengesloten gevelwand in vanaf circa 1880 ontwikkelde arbeiderswijk; ensemblewaarde; laat 19e-eeuwse beneden- en bovenwoning, hoofdvorm gaaf, details gewijzigd; siermetselwerkaccenten.	6	K
150261	Bergstraat 68-70, woonhuizen, arbeiderswoningen	Groningen	Noorderplantsoenbuurt	twee geschakelde eenlaags woningen met schilddaken, lijstgevels met consoles en houten dakkapellen, bij 70 met druiplijst		1884	traditioneel	++	+	+	++	++	+	onderdeel aaneengesloten gevelwand in vanaf circa 1880 ontwikkelde arbeiderswijk; ensemblewaarde; twee gave laat 19e-eeuwse arbeiderswoningen van traditioneel type.	9	K
150262	Bergstraat 73, woonhuis, arbeiderswoning	Groningen	Noorderplantsoenbuurt	eenlaags woning met dwars zadeldak, bakstenen lijstgevel en groot dakhuis met gemetselde balustrade en hoekpinakels	dakhuis rond 1920 toegevoegd	1884	traditioneel, overgangsarchitectuur	++	+	+	+	+	+	onderdeel aaneengesloten gevelwand in vanaf circa 1880 ontwikkelde arbeiderswijk; ensemblewaarde; laat 19e-eeuwse woning met ca 1920 toegevoegd dakhuis, dit laatste markant accent in straatbeeld; glas-in-lood in bovenlichten.	7	K
100858	Berkelstraat 1-21, IJsselstraat 44-46, complex beneden- en bovenwoningen	Groningen	Rivierenbuurt, vooroorlogs deel	tweelaags blok geschakelde woningen met kap en portieken		1938	zakelijk-traditioneel	++	+	+	+	+	+	hoekaccent met topgevelrisaliet; aan de Berkeslstraat een eenlaags woning met poortdoorgang; onderdeel planmatige vooroorlogse wijk, gesloten bouwblok	7	K
150263	Berkelstraat 16-24, complex beneden- en bovenwoningen	Groningen	Rivierenbuurt, vooroorlogs deel	drielaags blok met kap en portieken		1938	zakelijk-traditioneel	++	+	+	+	+	+	onderdeel planmatige vooroorlogse wijk, gesloten bouwblok	7	K
150264	Berkelstraat 2-22, IJsselstraat 38-42, complex beneden- en bovenwoningen	Groningen	Rivierenbuurt, vooroorlogs deel	tweelaags blok geschakelde woningen met kap en portieken		1938	zakelijk-traditioneel	++	+	+	+	+	+	hoekaccent met topgevelrisaliet en winkel; onderdeel planmatige vooroorlogse wijk, gesloten bouwblok	7	K
150265	Berkelstraat 23-45, galerijflat	Groningen	Rivierenbuurt, naoorlogs deel	drielaags portiekflat		1958	shakehands	++	+	+	+	+	0	markante terugliggende derde laag; gevelstenen boven open portiekenonderdeel naoorlogse wijk.	6	K

objectnr	omschrijving	kern	ensemble	subtype	bijzonderheden	datum	bouwstijl	S	B	H	G	A	Z	beschrijving	score	status
150266	Berkelstraat 47-81, galerijflat	Groningen	Rivierenbuurt, naoorlogs deel	drielaags galerijflat		1961	functionalisme	++	+	+	+	+	0	onderdeel naoorlogse wijk.	6	K
150274	Betje Wolffstraat 12-70, portiekflat	Groningen	De Wijert-Noord	drielaags portiekflat met plint		1962	shakehands	++	+	+	+	0	0	onderdeel stempelstructuur naoorlogse woonwijk	5	BO
150275	Betje Wolffstraat 2-10, blok geschakelde woningen	Groningen	De Wijert-Noord	tweelaags blok geschakelde woningen met kap		1963	shakehands	++	+	+	+	0	0	type met inpandige berging; ligging aan woonpad; 5 onderdeel stempelstructuur naoorlogse woonwijk	5	BO
150276	Beukenlaan 1-17, woningcomplex, eengezinswoningen	Groningen	Selwerd	tweelaags blok geschakelde systeembouwwoningen met zadeldak		1962	shakehands	+	+	++	+	++	+	onderdeel stempel in naoorlogse uitbreidingswijk; 8 blok systeembouwwoningen met wandkunst van siermetselwerk in kopgevel.	8	K
150277	Beukenlaan 19-35, woningcomplex, eengezinswoningen	Groningen	Selwerd	tweelaags blok geschakelde systeembouwwoningen met zadeldak		1963	shakehands	+	+	++	+	++	+	onderdeel stempel in naoorlogse uitbreidingswijk; 8 blok systeembouwwoningen met wandkunst van siermetselwerk in kopgevel.	8	K
150279	Beukenlaan 37-71, portiekflat	Groningen	Selwerd	drielaags portiekflat met zadeldak en plint		1964	shakehands	+	+	++	+	++	++	onderdeel stempel in naoorlogse uitbreidingswijk; 9 portiekflat met wandkunst van siermetselwerk in kopgevel.	9	K
150282	Bezettingslaan 1-11, portiekflat	Groningen	Corpus den Hoorn-Noord, naoorlogse wijk	tweelaags portiekflat		1959	shakehands	++	+	+	+	+	0	ligging aan woonpad; onderdeel naoorlogse wijk, open verkaveling.	6	K
150283	Bezettingslaan 13-23, portiekflat	Groningen	Corpus den Hoorn-Noord, naoorlogse wijk	tweelaags portiekflat		1959	shakehands	++	+	+	+	+	0	ligging aan woonpad; onderdeel naoorlogse wijk, open verkaveling.	6	K
150285	Bezettingslaan 2-58, portiekflat	Groningen	Corpus den Hoorn-Noord, naoorlogse wijk	drielaags portiekflat met plint		1964	shakehands	++	+	+	+	+	0	onderdeel naoorlogse wijk, open verkaveling.	6	K
150287	Bij de Sluis 1, winkelwoonhuis	Groningen	Bij de Sluis	tweelaags hoekpand met schilddak met overstek, afgeschuinde hoekgevel en hoekwinkelpui		1924	zakelijk-traditioneel, zakelijk expressionisme	++	++	+	++	+	+	onderdeel ensemble kleinschaligew woningen tussen Eeldersingel en Bij de Sluis, bij Eelderbrug; gaaf winkelwoonhuis uit interbellum, met karakteristieke detaillering.	9	K
100860	Bij de Sluis 2-4, 6-8, Eeldersingel 1-5, 7-13a, woningcomplex	Groningen	Bij de Sluis	complex eenlaags geschakelde woningen met schilddak en lijstgevels, deels met stenen dakkapellen	twee blokken min of meer rug aan rug	1883	traditioneel	++	++	++	++	+	++	markant klein complex arbeiders- en schipperswoningen uit einde 19e eeuw, beeldbepalend aan twee straten, het noordelijke blokje bovendien aan de Zuiderhaven; in hoofdvorm en details vrij gaaf.	11	K
150288	Bilderdijklaan 14-24, blok geschakelde woningen	Groningen	De Wijert-Noord	tweelaags blok geschakelde woningen met kap		1963	shakehands	++	+	+	+	0	0	type met inpandige berging; onderdeel stempelstructuur naoorlogse woonwijk	5	BO
150289	Bilderdijklaan 2-12, blok geschakelde woningen	Groningen	De Wijert-Noord	tweelaags blok geschakelde woningen met kap		1963	shakehands	++	+	+	+	0	0	type met inpandige berging; onderdeel stempelstructuur naoorlogse woonwijk	5	BO
150290	Bilderdijklaan 26-34, blok geschakelde woningen	Groningen	De Wijert-Noord	tweelaags geschakelde woningen met kap		1963	shakehands	++	+	+	+	0	0	type met inpandige berging; onderdeel stempelstructuur naoorlogse woonwijk	5	BO
150291	Billitonstraat 106-110, Javalaan 48-50a, woningcomplex, beneden- en bovenwoning, winkelwoonhuis	Groningen	Oost-Indische Buurt, BSG Korrewegwijk	tweelaags hoekblok met kap, hoekwinkelpui		1933	zakelijk-traditioneel	++	+	+	+	+	+	onderdeel karakteristieke aaneengesloten gevelwand in stadsuitbreiding met gesloten bouwblokken; markante hoek, winkelpui herkenbaar aan grote vensters.	7	K
150292	Billitonstraat 17-19a, winkelwoonhuis, beneden- en bovenwoning	Groningen	Oost-Indische Buurt, BSG Korrewegwijk	tweelaags blok met kap, dakhuizen en winkelpui			overgangsarchitectuur	++	+	+	+	+	+	onderdeel karakteristieke aaneengesloten gevelwand in stadsuitbreiding met gesloten bouwblokken; vrij gaaf, nr. 19 met oorspronkelijke winkelpui.	7	K

objectnr	omschrijving	kern	ensemble	subtype	bijzonderheden	datum	bouwtijl	S	B	H	G	A	Z	beschrijving	score	status
150293	Billitonstraat 3-11, woningcomplex, beneden- en bovenwoningen	Groningen	Oost-Indische Buurt, BSG Korrewegwijk	tweelaags blok geschakelde woningen met kap, risalieten met dakhuizen		1911	overgangsarchitectuur	++	+	+	++	+	+	onderdeel karakteristieke aaneengesloten gevelwand in stadsuitbreiding met gesloten bouwblokken; gaaf blok, roedenramen grotendeels intact.	8	K
100863	Billitonstraat 38-70a, woningcomplex, beneden- en bovenwoningen	Groningen	Oost-Indische Buurt, BSG Korrewegwijk	twee- en drielaags blok geschakelde woningen met kap of plat dak in symmetrische opzet		1914	overgangsarchitectuur	++	+	+	+	+	+	onderdeel karakteristieke aaneengesloten gevelwand in stadsuitbreiding met gesloten bouwblokken; ensemble met tegenoverliggende	7	K
100862	Billitonstraat 4-36a, woningcomplex, beneden- en bovenwoningen	Groningen	Oost-Indische Buurt, BSG Korrewegwijk	tweelaags blok geschakelde woningen met kap, risalieten met dakhuizen me gevarieerde bekroningen		1910	overgangsarchitectuur	++	++	+	+	+	+	onderdeel karakteristieke aaneengesloten gevelwand in stadsuitbreiding met gesloten bouwblokken; lang blok met gevarieerde dakhuisbekroningen en geveldetails; grenst deels aan Sabangplein. .	8	K
100861	Billitonstraat 71-79, Rhijnvis Feithplein 29-31a, woningcomplex Volkshuisvesting, beneden- en bovenwoningen	Groningen	Oost-Indische Buurt, BSG Korrewegwijk	tweelaags blok geschakelde woningen met kap, topgevelrisalieten en dakhuizen met steekkappen, portieken		1922	zakelijk-traditioneel, Amsterdamse school elementen	++	++	+	+	++	++	onderdeel karakteristieke aaneengesloten gevelwand in stadsuitbreiding met gesloten bouwblokken; onderdeel complex Volkshuisvesting; vormt deels poort naar R. Feithplein; schilderachtige opzet en geleding.	10	K
150294	Billitonstraat 78.2, 78c-p, schoolgebouw	Groningen	Oost-Indische Buurt, BSG Korrewegwijk	samengesteld tweelaags gebouw met platte daken, een vleugel met zadeldak		1929	zakelijkheid, Nieuwe Haagse school elementen	+	0	++	++	+	+	ligt op binnenterrein achter de school Bankastraat 42; oogt gaaf; robuust schoolgebouw met bakstenen gevels en platte daken; niet zichtbaar vanaf de openbare weg.	7	K
150295	Billitonstraat 81, Javalaan 46.1ab, winkelwoonhuis	Groningen	Oost-Indische Buurt, BSG Korrewegwijk	tweelaags hoekpand met kap, afgeronde hoek en winkelpui		1934	zakelijk-traditioneel, Amsterdamse school elementen	+	++	+	+	+	0	onderdeel karakteristieke aaneengesloten gevelwand in stadsuitbreiding met gesloten bouwblokken; markante hoek, winkelpui herkenbaar aan grote vensters.	6	K
100861	Billitonstraat 90-104, Sumatralaan 47-57a, woningcomplex Volkshuisvesting, beneden- en bovenwoningen	Groningen	Oost-Indische Buurt, BSG Korrewegwijk	tweelaags blok geschakelde woningen met kap, topgevels met dakhuizen en portieken		1922	zakelijk-traditioneel, Amsterdamse school elementen	++	++	+	+	++	++	onderdeel karakteristieke aaneengesloten gevelwand in stadsuitbreiding met gesloten bouwblokken; onderdeel complex Volkshuisvesting; min of meer symmetrisch blok, geplooid rond plein; schilderachtige opzet en geleding.	10	K
100863	Billitonstraat 21-51b, Atjehstraat 48-48a, woningcomplex, beneden- en bovenwoningen	Groningen	Oost-Indische Buurt, BSG Korrewegwijk	twee- en drielaags blok met kap en plat dak		1914	overgangsarchitectuur	++	+	+	+	+	+	onderdeel karakteristieke aaneengesloten gevelwand in stadsuitbreiding met gesloten bouwblokken; ensemble met tegenoverliggende bouwblok; symmetrisch opgezet; zeer sober gedetailleerd en deels gewijzigd.	7	K
103852	Blekerstraat 10, woonhuis, beneden- en bovenwoning	Groningen	Beschermd stadsgezicht Schildersbuurt	tweelaags diep pand met souterrain, zadeldak en bakstenen voorgevel met trapgevel en poriek met trap		1897	neorenaissance	++	++	+	++	++	++	onderdeel aaneengesloten gevelwand uit circa 1900; ensemblewaarde; in markante gebogen gevelwand aan pleintje; opmerkelijk en zeldzaam vanwege type met brede trapgevel; gaaf.	11	K
100865	Blekerstraat 1-3a, dubbele beneden- en bovenwoning	Groningen	Beschermd stadsgezicht Binnenstad	tweelaags blok geschakelde woningen met souterrain, schilddaken en bakstenen gevels met houten lijst en overstek; portieken; nr. 3 met Vlaamse gevel en fronton		1894	neorenaissance elementen	++	++	+	++	++	+	onderdeel aaneengesloten gevelwand uit late 19e eeuw; ensemblewaarde; in markante gebogen rij vergelijkbare panden aan pleintje, met uitstraling van herenhuizen; in hoofdvorm en details vrij gaaf.	10	K
150296	Blekerstraat 14-14a, winkelwoonhuis	Groningen	Beschermd stadsgezicht Schildersbuurt	tweelaags pand met afgeplat schilddak, geverfde bakstenen lijsgewel met centrale Vlaamse gevel met trap; van de oude pui resteren de hoekdammen		1904	overgangsarchitectuur	++	+	+	0	+	0	onderdeel aaneengesloten gevelwand; ensemblewaarde; ligging aan plein; in hoofdvorm gaaf, met markante bovengevel met trapgevelaccent; details gewijzigd.	5	BO

objectnr	omschrijving	kern	ensemble	subtype	bijzonderheden	datum	bouwstijl	S	B	H	G	A	Z	beschrijving	score	status
150297	Blekerstraat 16-16a, winkelwoonhuis	Groningen	Beschermd stadsgezicht Schildersbuurt	tweelaags pand met afgeplat schilddak, bakstenen lijstgevel met centrale Vlaamse gevel, siermetselwerkaccenten en deels bewaarde winkelpui		1903	overgangsarchitectuur	++	+	+	0	+	0	onderdeel aaneengesloten gevelwand; ensemblewaarde; ligging aan plein; hoofdvorm gaaf, met markant topgevelaccent en geleding; details gewijzigd.	5	BO
150298	Blekerstraat 17, 17a-17b, winkelwoonhuis	Groningen	Beschermd stadsgezicht Schildersbuurt	drielaags pand met plat dak, bakstenen voorgevel met deels intacte winkelpui met portiek en verdiepingen met dubbele, verdiept geplaatste erkers over twee lagen		1933	zakelijk-expressionisme, verstrakte Amsterdamse school	++	++	+	+	++	+	onderdeel aaneengesloten gevelwand in vanaf late 19e eeuw ontwikkelde stadsuitbreiding; ensemblewaarde; invulling interbellum met voor die tijd kenmerkende opzet; fraai vormgegeven bovengevel met sterk plastisch effect; details deels gewijzigd.	9	K
107707	Blekerstraat 18, bedrijfspand	Groningen	Beschermd stadsgezicht Schildersbuurt	tweelaags pand met afgeplat schilddak, bakstenen lijstgevel met hoeklisenen, middenrisaliet met			eclecticisme	++	+	+	0	+	0	onderdeel aaneengesloten gevelwand; in hoofdvorm gaaf, opvallend door symmetrische opzet en materiaalgebruik; details gewijzigd.	5	BO
100866	Blekerstraat 19-21, winkelwoningcomplex	Groningen	Beschermd stadsgezicht Schildersbuurt	drielaags hoekblok met plat dak, geknikte gevel aan de Blekerstraat en bijzondere hoekpartij met		1933	zakelijk-expressionisme, verstrakte Amsterdamse school	++	++	+	++	++	++	onderdeel aaneengesloten gevelwand in vanaf late 19e eeuw ontwikkelde stadsuitbreiding; ensemblewaarde; zeer plastisch gevormde architectuur benadrukt de ligging op hoekkavel	11	K
107708	Blekerstraat 20-22, bedrijfsruimtes met bovenwoningen	Groningen	Beschermd stadsgezicht Binnenstad	tweelaags pand met afgeplat schilddak met houten bakgoot en stenen dakhuis		1912	overgangsarchitectuur	++	+	+	+	+	0	onderdeel aaneengesloten gevelwand; ensemblewaarde; sober type, markant door knik in voorgevel; twee bedrijfspuien.	6	K
107709	Blekerstraat 24-24a, winkelwoonhuis	Groningen	Beschermd stadsgezicht Schildersbuurt	drielaags pand met plat dak, bakstenen voorgevel met verblendstenen details en een gave kleine winkelpui; uitgebouwde ingangspartij met vernieuwd balkon		1912	overgangsarchitectuur	++	+	+	+	+	+	onderdeel aaneengesloten gevelwand, markante terugspringende rooilijn, waarmee bocht in straat wordt begeleid; gave winkelpui; overigens diverse details in de voorgevel gewijzigd.	7	K
107710	Blekerstraat 26-32e, complex met winkel, bedrijfsruimten en bovenwoningen	Groningen	Beschermd stadsgezicht Schildersbuurt	drielaags blok geschakelde panden met plat dak, houten overstekken, bakstenen gevels met attieken met pinakels en gepleisterde details; links een gave winkelpui			overgangsarchitectuur	++	++	+	+	+	+	fors, beeldbepalend blok dat de gehele oostwand van de Blekerstraat bepaalt, aan klein plein; opzet en vormgeving markant voor vroege 20e eeuw; winkelpui, de andere puien flink gewijzigd; markante dakbekroningen en erker.	8	K
107711	Blekerstraat 4-4a, woonhuis, beneden- en bovenwoning	Groningen	Beschermd stadsgezicht Schildersbuurt	tweelaags pand met souterrain, schilddak met stenen dakhuis, bakstenen lijstgevel met		1892	neorenaissance elementen	++	+	+	+	++	+	onderdeel aaneengesloten gevelwand uit circa 1900; ensemblewaarde; bijzonder type vanwege de twee afzonderlijke portieken; in hoofdzaak gaaf, maar raamdetails gewijzigd.	8	K
107681	Blekerstraat 5-7, dubbele beneden- en bovenwoning	Groningen	Beschermd stadsgezicht Schildersbuurt	tweelaags blok geschakelde woningen met souterrain, afgeplatte schilddaken met forse dakhuizen met frontons en klauwstukken; bakstenen lijstgevels met portieken met trappen		1895	neorenaissance elementen	++	++	+	+	++	+	onderdeel aaneengesloten gevelwand uit late 19e eeuw; ensemblewaarde; in markante gebogen rij vergelijkbare panden aan pleintje, met uitstraling van herenhuizen; in hoofdvorm en details vrij gaaf.	9	K
103851	Blekerstraat 6-8a, dubbele beneden- en bovenwoning	Groningen	Beschermd stadsgezicht Schildersbuurt	tweelaags blok geschakelde woningen met souterrain, schilddaken met stenen dakkapel, bakstenen lijstgevel met afgeschuinde hoek met topgevel en portieken		1897	neorenaissance elementen	++	++	+	++	++	+	onderdeel aaneengesloten gevelwand uit circa 1900; ensemblewaarde; in markante gebogen gevelwand aan pleintje; uitspringende hoekgevel met top is extra accent in straatbeeld; markante details, zoals tegels in boogvelden.	10	K
107682	Blekerstraat 9, woonhuis, beneden- en bovenwoning	Groningen	Beschermd stadsgezicht Schildersbuurt	tweelaags pand met souterrain, afgeplat schilddak met stenen dakkapel met ornamentiek, bakstenen lijstgevel met portiek met trap	boogvelden met schelpmotieven	1895	neorenaissance elementen	++	++	+	++	++	++	onderdeel aaneengesloten gevelwand uit late 19e eeuw; ensemblewaarde; in markante gebogen rij vergelijkbare panden aan pleintje, met uitstraling van herenhuizen; in hoofdvorm en details vrij gaaf.	11	K



objectnr	omschrijving	kern	ensemble	subtype	bijzonderheden	datum	bouwtijl	S	B	H	G	A	Z	beschrijving	score	status
103674	Bloemsingel 1, voormalig Fysiologisch Laboratorium	Groningen	UMC	samengesteld complex met diverse bouwdelen rmet hoge kappen rond binnenplaats		1911	neorenaissance	++	++	++	++	++	++	groot, aan singel gesitueerd complex, historisch onderdeel van de Rijksuniversiteit Groningen; het terrein wordt deels omgeven door een tuin en historische hekwerken.	12	K
103675	Bloemsingel 3, dienstwoning bij voormalig Fysiologisch Laboratorium	Groningen	UMC	eenlaags pand met onregelmatige plattegrond en samengesteld dak met overstekken		1911	chaletstijl	++	+	++	++	++	++	oorspronkelijk de dienstwoning bij het fysiologisch lab, historisch onderdeel van de Rijksuniversiteit Groningen; het terrein wordt deels omgeven door een tuin en historische hekwerken.	11	K
103608	Bloemsingel 8, woonhuis, villa	Groningen	Binnenstad-Oost	tweelaags blokvormige villa met afgeplat schilddak, bakstenen lijstgevels met lisenen en gepleisterde details; zuidgevel met links een rsaliet		1899	neorenaissance	+	++	+	+	++	+	onderdeel deels representatieve singelbebouwing; markante laat 19e-eeuwse villa van blokvormig type, met rijke detaillering in neorenaissancetrant; details deels gewijzigd.	8	K
150299	Bloemsingel zn, bij 1, hekwerk Universiteitsterrein-UMC	Groningen	UMC	bakstenen voetmuur en posten en smeedijzeren hekwerken.			traditioneel	++	+	++	+	+	++	historisch hekwerk rond tuin voormalig Fysiologisch Laboratorium.	9	K
103680	Bloemstraat 10-12b, winkelwoningcomplex	Groningen	Binnenstad-Oost	drielaags blok met plat dak, symmetrische opzet, centrale poortdoorgang met aan weerszijden winkelpuien, bakstenen bovengevel met borswering, siermetselwerk en erker	aan de achterzijde is een garage met werkplaats gebouwd	1926	Amsterdamse school	+	++	++	++	++	++	onderdeel aaneengesloten gevelwand; ensemblewaarde; bijzonder winkelwoningcomplex met fraai gedetailleerde voorgevel; zeldzaamheidswaarde qua type en vormgeving.	11	K
150300	Bloemstraat 11-11a, bedrijfspand met bovenwoning	Groningen	Beschermd stadsgezicht Binnenstad	tweelaags pand met afgeplat schilddak met overstek, verdieping met erker en pui met voormalige bedrijfsingang		1928	zakelijk-traditioneel	++	+	+	+	+	0	onderdeel aaneengesloten gevelwand; markant vanwege kapvorm, hangende erker en getoogde ingangen; details deels gewijzigd.	6	K
150302	Bloemstraat 14, winkelwoonhuis	Groningen	Binnenstad-Oost	drielaags pand met plat dak, bakstenen voorgevel met oorspronkelijke winkelpui en erkerparti op de verdiepingen		1929	zakelijk-traditioneel	+	+	+	+	+	+	onderdeel aaneengesloten gevelwand; ensemblewaarde; invulling uit interbellum, met markante bakstenen gevel en een gave winkelpui met siermetselwerkdetails; ramen bovengevel storend gemoderniseerd.	6	K
103605	Bloemstraat 16, woonhuis	Groningen	Binnenstad-Oost	tweelaags diep huis met zadeldak, in blokverband geleisterde voorgevel met topgevel			traditioneel	+	+	++	+	+	+	onderdeel aaneengesloten gevelwand; in kern 18e-eeuws pand; onderpui gereconstrueerd; hier zat in het verleden een eenvoudige winkelpui.	7	K
107458	Bloemstraat 18, woonhuis, arbeiderswoning	Groningen	Binnenstad-Oost	eenlaags woning met gewijzigde dwarskap met stenen dakhuis, bakstenen lijstgevel			traditioneel	+	+	+	+	+	+	onderdeel aaneengesloten gevelwand; ensemblewaarde; eenvoudige kleine woning uit eind 19e eeuw, kap vermoedelijk gewijzigd en iets verhoogd; details deels vernieuwd.	6	K
107459	Bloemstraat 20, 20a-20b, woonhuis, beneden- en bovenwoningen	Groningen	Binnenstad-Oost	tweelaags pand met afgeplat schilddak met houten overstek, stenen dakhuis, bakstenen voorgevel met siermetselwerkdetails		1913	overgangsarchitectuur	+	+	+	++	++	++	onderdeel aaneengesloten gevelwand; ensemblewaarde; markante invulling uit vroege 20e eeuw, met zorgvuldig gedetailleerde voorgevel; in hoofdvorm en details volledig gaaf; fraai glas-in-lood.	9	K
150304	Bloemstraat 22-22a, winkelwoonhuis	Groningen	Binnenstad-Oost	drielaags pand met plat dak, gewijzigde winkelpui met portieken, bakstenen bovengevel met siermetselwerklijst en twee smalle erkers over twee lagen			zakelijk-expressionisme	+	+	+	+	+	+	onderdeel aaneengesloten gevelwand; ensemblewaarde; invulling uit interbellum, met grotendeels vernieuwde winkelpui, maar markante bovengevel met expressieve elementen en details.	6	K
150305	Bloemstraat 2-2a, bedrijfsruimte met bovenwoning	Groningen	Beschermd stadsgezicht Binnenstad	smal tweelaags pand met schilddak, stenen dakkapel, bakstenen lijstgevel met gewijzigde bedrijfsdeur op begane grond			traditioneel	+	+	+	+	0	0	onderdeel aaneengesloten gevelwand; ensemblewaarde; opmerkelijk smal pandje met lijstgevel en dakkapel, vooral beeldondersteunend.	4	BO

objectnr	omschrijving	kern	ensemble	subtype	bijzonderheden	datum	bouwstijl	S	B	H	G	A	Z	beschrijving	score	status
150306	Bloemstraat 23-23a, winkelwoonhuis	Groningen	Binnenstad-Oost	drielaags pand met schilddak met overstek, stenen dakkapel en eenvoudige winkelpui		1928	zakelijk-traditioneel	++	+	+	+	+	0	onderdeel aaneengesloten gevelwand; eenvoudige invulling uit het interbellum, redelijk gaaf.	6	K
107439	Bloemstraat 25-35a, complex geschakelde winkelwoonhuizen en beneden- en bovenwoningen	Groningen	Binnenstad-Oost	blok tweelaags geschakelde panden met schilddaken, lijstgevels en stenen dakkapellen, merendeels gewijzigde winkelpuien		1893	traditioneel, neorenaissance elementen	++	+	+	+	+	+	onderdeel aaneengesloten gevelwand; rij eenvoudige lijstgevels, veelal met gewijzigde details; nr. 25-25a echter met wat rijker gedetailleerde voorgevel en dakhuisje met fronton.	7	K
107460	Bloemstraat 28. 28a-28b, winkelwoonhuis	Groningen	Binnenstad-Oost	tweelaags hoekpand met afegeplat schilddak; aan de voorzijde en op de hoek zijn de houten dakhuizen verenigd tot een derde laag, in vakwerkopzet; winkelpui aan de Bloemstraat	bouwdeel aan Langestraat heeft uitkragende verdieping en dakhuis	1906	overgangsarchitectuur	+	+	+	+	+	+	onderdeel aaneengesloten gevelwand; ensemblewaarde; ligging op hoek; invulling uit vroege 20e eeuw met voor die tijd markante opzet; bijzonder is de vakwerkachtige dakopbouw; winkelpui uit interbellum.	6	K
107435	Bloemstraat 39-41, Vlasstraat 38, complex beneden- en bovenwoningen	Groningen	Binnenstad-Oost	tweelaags blok geschakelde woningen met schilddaken en lijstgevels	blok sluit in de Vlasstraat aan op vergelijkbare beneden- en bovenwoningen uit dezelfde bouwtijd		traditioneel, neorenaissance elementen	++	+	++	++	+	+	onderdeel aaneengesloten gevelwand en ensemble beneden- en bovenwoningen, omhoekend in Vlasstraat; in hoofdzaak gaaf; hoge ensemblewaarde.	9	K
107436	Bloemstraat 45, winkelwoonhuis	Groningen	Binnenstad-Oost	tweelaags hoekpand met schilddak met overstek, verhoogde hoekpartij en historische winkelpui		1930	zakelijk-traditioneel	+	+	+	++	++	+	onderdeel aaneengesloten gevelwand, hoekpand, met aansluitend nieuwbouwpanden; markant en gaaf bewaard pand met winkelpui uit interbellum.	8	K
103610	Bloemstraat 59-63, woningen en werkplaats 't Pand	Groningen	Binnenstad-Oost	twee gekoppelde eenlaags woningen met schilddak en lijstgevel, in het midden een gang onder zadeldak met ingang en topgevel.	eenlaags achterbouw met bedrijfsruimte	1891	traditioneel, neorenaissance elementen	+	+	++	+	++	++	onderdeel aaneengesloten gevelwand; zeldzaam bouwtype, gaaf in hoofdvorm; details licht gewijzigd.	9	K
103611	Bloemstraat 65-69b, complex beneden- en bovenwoningen	Groningen	Binnenstad-Oost	tweelaags blok geschakelde woningen onder afgeplat schilddak, met lijstgevel en dakhuizen met frontons		1895	traditioneel, eclectische elementen	+	+	+	+	+	+	onderdeel aaneengesloten gevelwand; markante rij in bouwproject; hoofdvorm en bovengevels gaaf, onderbouw bij nrs. 67-69 sterk gewijzigd.	6	K
107457	Bloemstraat 6-6a, winkelwoonhuis	Groningen	Beschermd stadsgezicht Binnenstad	tweelaags pand met schilddak, bakstenen lijstgevel met gepleisterde details; winkelpui met portiek en doorgang naar achtererf		1898	traditioneel, neorenaissance elementen	+	+	+	++	++	++	onderdeel aaneengesloten gevelwand; ensemblewaarde; vrij gaaf in hoofdvorm en details; ook historische winkelpui intact;	9	K
150307	Bloemstraat 8, 8a-8c, winkelwoonhuis	Groningen		tweelaags pand met afgewolfd zadeldak met overstek, afgesloten voorgevel met siermetselwerkdetails, smeedijzeren ankers en winkelpui	aan de gevel zijn twee kunststenen paardenhoofden bevestigd		zakelijk-traditioneel	+	+	+	++	++	+	onderdeel aaneengesloten gevelwand; ensemblewaarde; winkelpand uit interbellum, met natuurstenen pui; paardenhoofden (niet duidelijk of deze origineel zijn); bijzondere vormgeving bovengevel.	8	K
102153	Bloemstraat 9, woonhuis, arbeiderswoning	Groningen	Beschermd stadsgezicht Binnenstad	eenlaags woning met dwarskap, lijstgevel, groot stenen dakhuis met zadeldak en houten druiplijsten			traditioneel	++	+	++	+	+	++	onderdeel aaneengesloten gevelwand; zeldzaam kleinschalig woningtype, bijzonder vanwege ouderdorm en opzet met dwarskap en groot dakhuis.	9	K
100867	Boeiersingel 1, woonhuis	Groningen-Hoogkerk	Hoendiep, lintbebouwing; Zuiderweg, lintbebouwing	tweelaags pand met souterrain en schilddak met groot overstek	hoektuin met lage bakstenen tuinmuur	1935	zakelijk-traditioneel	++	++	+	+	+	++	onderdeel representatieve singelbebouwing langs Hoendiep; hoekligging, tevens in lint Zuiderweg; markante grote woning met dominante kap; details deels gewijzigd.	9	K
151078	Boeiersingel 11, pastorie Gereformeerde kerk	Groningen-Hoogkerk	Hoendiep, lintbebouwing	tweelaags pand met samengestelde opzet en zadeldaken	hoektuin met hagen en poortjes met betonnen posten en houten hekken	1949	Delftse school	++	++	++	++	++	++	onderdeel representatieve singelbebouwing langs Hoendiep; fraai en gaaf voorbeeld van representatieve woning in Delftse schoolstijl, enige zeldzaamheidswaarde; tuin met haag en hekken.	12	K

objectnr	omschrijving	kern	ensemble	subtype	bijzonderheden	datum	bouwstijl	S	B	H	G	A	Z	beschrijving	score	status
100868	Boeiersingel 2, woonhuis	Groningen-Hoogkerk	Hoendiep, lintbebouwing	eenlaags woning met zadeldak, zijgevels met krimp, voorgevel met erker	voortuin met tuinmuur met hekwerken en oude bomen	1925	overgangsarchitectuur	++	++	+	++	+	++	onderdeel representatieve singelbebouwing langs Hoendiep; gaaf woonhuis uit interbellum met bijzondere detaillering en context (tuin, bomen).	10	K
100869	Boeiersingel 3-4, dubbel woonhuis	Groningen-Hoogkerk	Hoendiep, lintbebouwing	tweelaags dubbele woning met schilddak met diep afgestoken zijschilden en grote overstekken	voortuin met lage bakstenen tuinmuur	1939	zakelijk-traditioneel	++	++	+	++	++	+	onderdeel representatieve singelbebouwing langs Hoendiep; ensemble met belendende dubbele woningen; gave dubbele woning met dominante kap en karakteristieke details.	10	K
100870	Boeiersingel 5-6, dubbel woonhuis	Groningen-Hoogkerk	Hoendiep, lintbebouwing	tweelaags dubbel woonhuis met schilddak met overstek	voortuin met lage bakstenen tuinmuur	1939	zakelijk-traditioneel	++	++	+	+	++	+	onderdeel representatieve singelbebouwing langs Hoendiep; ensemble met belendende dubbele woningen; gave dubbele woning met dominante kap en karakteristieke details.	9	K
100871	Boeiersingel 7-8, dubbel woonhuis	Groningen-Hoogkerk	Hoendiep, lintbebouwing	eenlaags dubbele woning met grote samengestelde kap, topgevelrisaliet links voor, erkers en andere aanbouwen; hoge schoorsteen bij linker zijgevel	voortuin met hagen	1938	zakelijk-traditioneel	++	++	+	++	++	++	onderdeel representatieve singelbebouwing langs Hoendiep; ensemble met belendende dubbele woningen; gave dubbele woning met dominante kap en karakteristieke details.	11	K
151081	Boeiersingel 9-10, dubbel woonhuis	Groningen-Hoogkerk	Hoendiep, lintbebouwing	tweelaags dubbele woning met zadeldak met hoekschoorstenen; voorgevel met erkers.	voortuin met hagen	1950	Delftse school	++	+	+	+	+	+	onderdeel representatieve singelbebouwing langs Hoendiep; in hoofdvorm gaaf dubbel woonhuis uit vroege naoorlogse periode; details licht gewijzigd.	7	K
151082	Boeiersingel zn, oorlogsmonument	Groningen-Hoogkerk	Hoogkerk, voor- en vroeg naoorlogse dorpsuitbreiding terrein borg Elmersma	natuurstenen gedenkzuil op voetstuk, met embleem, teksten en aan de voet een gedenkplaat		1946	nvt	++	+	++	++	+	++	onderdeel vroeg 20e-eeuwse dorpsuitbreiding, ligging in park; markant monument ter herdenking van Nederlandse militairen, burgerslachtoffers en vervolgd.	10	K
150308	Boerhaavelaan 105-167, galerijflat	Groningen	Corpus den Hoorn-Noord, naoorlogse wijk	vierlaags galerijflat met plint		1960	shakehands	++	++	+	+	+	+	markante ligging in parkachtige wijk; onderdeel naoorlogse wijk, open verkaveling.	8	K
150309	Boerhaavelaan 191-253, galerijflat	Groningen	Corpus den Hoorn-Noord, naoorlogse wijk	vierlaags galerijflat met plint		1960	shakehands	++	++	+	+	+	+	markante ligging in parkachtige wijk; onderdeel naoorlogse wijk, open verkaveling.	8	K
150310	Boerhaavelaan 21-83, galerijflat	Groningen	Corpus den Hoorn-Noord, naoorlogse wijk	vierlaags galerijflat met plint		1960	shakehands	++	++	+	+	+	+	markante ligging in parkachtige wijk; onderdeel naoorlogse wijk, open verkaveling.	8	K
150311	Bordewijklaan 22-32, woningcomplex	Groningen	De Wijert-Zuid, stempelstructuur omgeving Van Moerkerkenlaan	tweelaags geschakelde woningen met zadeldak en eenlaags schakels, met verspringende rooilijn		1972	structuralisme, invloed	+	+	+	+	+	+	loggia's in de kapverdieping; onderdeel naoorlogse wijk met strokenverkaveling, stempelstructuur, deels met cul-de-sacs en woonerven	6	K
150312	Bordewijklaan 6-20, woningcomplex	Groningen	De Wijert-Zuid, stempelstructuur omgeving Van Moerkerkenlaan	blok met tweelaags volumes met zadeldaken van verschillende hoogte, met verspringende rooilijnen, carports		1974	structuralisme, invloed	+	+	+	+	+	+	onderdeel naoorlogse wijk met strokenverkaveling, stempelstructuur, deels met cul-de-sacs en woonerven	6	K
151604	Borgsloot zn, brug bij schutsluis Slochterdiep	Groningen-Lageland	Borgsloot-Slochterdiep, sluiscomplex	ophaalbrug	ligging bij schutsluis in Slochterdiep		nvt	+	++	++	++	+	+	markante stalen basculebrug bij schutsluiscomplex, typerend voor de vroege naoorlogse periode; vervangt een veel oudere draaibrug.	9	K
100855	Borgwal 17-45a, woningcomplex	Groningen	Woningcomplex De Hoogte	tweelaags blok geschakelde woningen met kap, drielaags risalieten met topgevels en steekappen, portieken		1918	zakelijk-traditioneel	++	+	++	++	++	++	onderdeel complex woningwetwoningen in het westelijke deel van de Korrewegwijk (De Hoogte); vooroorlogse uitbreidingswijk met gesloten verkaveling; gaaf.	11	K

objectnr	omschrijving	kern	ensemble	subtype	bijzonderheden	datum	bouwstijl	S	B	H	G	A	Z	beschrijving	score	status
150315	Borgwal 2-48, Bedumerstraat 193-203, Bedumerweg 103b-103e, keramische tableaus	Groningen		12 terracotta tableaus met dier- en bloemmotieven		1960	figuratief	+	+	+	++	++	++	12 fraaie tableaus, herplaatst in gevel vernieuwd wooncomplex.	9	K
101347	Borgwal 47-49b, woningcomplex ""De Hoogte"" (nieuw)	Groningen	Woningcomplex De Hoogte	drielaags blok met plat dak		1931	zakelijk-expressionisme, verstrakte Amsterdamse school	++	+	++	++	++	++	onderdeel complex woningwoningen in het westelijke deel van de Korrewegwijk (De Hoogte); vooroorlogse uitbreidingswijk met gesloten verkaveling; gaaf.	11	K
150316	Borgweg zn, Borgbrug met brugwachtershuisje	Groningen		ophaalbrug met veelhoekig brugwachtershuisje op betonnen onderbouw		1960	functionalisme	+	++	++	++	++	+	markante stalen basculebrug over het Eemskanaal, vervangt een oudere brug, die ter hoogte van Harkstederweg lag; gave brug met op betonnen pijler geplaatst brugwachtershuisje; vormgeving typerend voor naoorlogse periode.	10	K
108542	Borneoplein 13-17, Korreweg 122-122a, woningcomplex, winkels met bovenwoningen	Groningen	Oost-Indische Buurt, BSG Korrewegwijk	drielaags blok met plat dak en hoekwinkelpuien		1934	zakelijkheid, Amsterdamse school elementen	++	++	+	+	+	+	onderdeel karakteristieke aaneengesloten gevelwand in stadsuitbreiding met gesloten bouwblokken; markante afgeronde hoek, deels ook gelegen aan plein;	8	K
150317	Bornholmstraat 44, bedrijfsgebouw NV Electrolux	Groningen	geen	fabriekscomplex met kantoor en hal met sheddaken		1961	functionalisme	+	+	+	+	++	++	groot bedrijfsgebouw, bestaande uit fabriek en kantoorgebouw van de firma NV Electrolux; bijzonder is het grote bouwdeel met sheddaken; ensemble met bijbehorend ketelhuis.	8	K
150318	Bornholmstraat 6-8c, Kopenhagenstraat 2, 2a-2e, voormalig magazijn en kantoren Heineken Brouwerij	Groningen	Industriehaven	magazijn met dubbele boogdaken, aangebouwd kantoor en oorspronkelijk ook een woning		1962	functionalisme	+	+	+	+	+	+	Heineken's bierhandel werd in 1963 geopend; in het pand ook Luit's gespecialiseerde drankengroothandel; het magazijn bezit een markant dubbel boogdak; oorspronkelijk was er een boogdak; mogelijk intern interessante constructies;	6	K
150319	Bornholmstraat bij 44, ketelhuis bij bedrijfsgebouw NV Electrolux	Groningen	geen	samengesteld gebouw met bakstenen schoorsteen		1961	functionalisme	+	+	+	+	+	+	het ketelhuis is onderdeel van het complex van NV Electrolux; opmerkelijk gebouw met betonnen en bakstenen gevels, aan de oostzijde van het complex.	6	K
150320	Bornholmstraat zn, historische kranen	Groningen	Industriehaven	wipkraan op rijdend portaal		1954	nvt	+	+	++	++	+	++	twee historische havenkranen (Conrad-Stork Kranen), oorspronkelijk geplaatst aan de Oosterhaven;	9	K
150321	Bosboom-Toussaintstraat 14-72, portiekflat	Groningen	De Wijert-Noord	drielaags portiekflat met plint		1962	shakehands	++	+	+	+	0	0	onderdeel stempelstructuur naoorlogse woonwijk	5	BO
150322	Bosboom-Toussaintstraat 1-71, portiekflat	Groningen	De Wijert-Noord	drielaags portiekflat met plint		1963	shakehands	++	+	+	+	0	0	onderdeel stempelstructuur naoorlogse woonwijk	5	BO
150323	Bosboom-Toussaintstraat 2-12, blok geschakelde woningen	Groningen	De Wijert-Noord	tweelaags blok geschakelde woningen met kap		1963	shakehands	++	+	+	+	0	0	type met inpandige berging; ligging aan woonpad; 5 onderdeel stempelstructuur naoorlogse woonwijk	5	BO
101790	Boterdiep 1, winkelwoonhuis	Groningen	Beschermd stadsgezicht Binnenstad	tweelaags hoekpand met schilddak, bakstenen lijstgevels, houten hoekwinkelpui			traditioneel	+	++	+	+	+	+	onderdeel aaneengesloten gevelwand; ensemblewaarde; markante hoekligging; in hoofdvorm en details vrij gaaf voorbeeld van sober winkelpand met bovenwoning uit periode rond 1880-1890; met grotendeels intacte	7	K

objectnr	omschrijving	kern	ensemble	subtype	bijzonderheden	datum	bouwtijl	S	B	H	G	A	Z	beschrijving	score	status
150324	Boterdiep 100-100a, winkelwoonhuis	Groningen	Beschermd stadsgezicht Binnenstad	tweelaags pand met schilddak, gepleisterde lijstgevel en eenvoudige winkelpui uit interbellum			traditioneel	+	+	+	+	+	+	onderdeel bouwblok tussen Nieuwe Ebbingestraat en Boterdiep; in hoofdzaak gaaf, eenvoudig laat 19e-eeuws pand met jongere winkelpui;	6	K
101798	Boterdiep 103, woonhuis, voormalige beneden- en bovenwoning	Groningen	Beschermd stadsgezicht Binnenstad	tweelaags pand met schilddak, dakkapel, bakstenen lijstgevel met gepleisterde details	linker ingang in voorgevel gewijzigd tot venster		traditioneel, neorenaissance elementen	+	+	+	0	0	0	onderdeel aaneengesloten gevelwand; eenvoudige laat 19-eeuwse invulling, met in details gewijzigde voorgevel; vooral beeldondersteunend.	3	BO
101799	Boterdiep 105, 105a-105b, woonhuis, beneden- en bovenwoning	Groningen	Beschermd stadsgezicht Binnenstad	tweelaags pand met hoge dwarskap (lessenaarsdak) met houten overstek, bakstenen voorgevel met rondboogportiek en erkerop verdieping	dakkapel in 1948 verbreed	1935	zakelijk-traditioneel, Delftse school	+	+	+	+	+	0	onderdeel aaneengesloten gevelwand; invulling uit het interbellum, markant door grote kap, erker en rondboogportiek; redelijk gaaf.	5	BO
150325	Boterdiep 109-109a, voormalig bedrijfspand met bovenwoning	Groningen	Beschermd stadsgezicht Binnenstad	tweelaags pand op driehoekige plattegrond, met afgeplat schilddak, brede dakkapel, bakstenen voorgevel met schoorsteenaccent, doorlopend in dakkapel			zakelijk-traditioneel, zakelijk expressionisme	+	+	+	+	0	0	onderdeel aaneengesloten gevelwand; eenvoudig tweelaags bedrijfspand met woning, markant door dakopbouw met dakkapel en schoorsteen; via brede pui nog herkenbaar als bedrijfspand; details deels gewijzigd.	4	BO
107033	Boterdiep 14.1-14.2, eenlaags woonhuizen	Groningen	Beschermd stadsgezicht Binnenstad	eenlaags blokje woningen onder zadeldak aan steeg			traditioneel	+	+	+	0	+	0	ligging aan smalle steeg; in hoofd- en kapvorm herkenbaar als (zeldzaam) voorbeeld van kleinschalige historische steegbebouwing in de stadsuitleg; details gewijzigd.	4	BO
101806	Boterdiep 14.6-14.8, 16, 16a-16b, pakhuis	Groningen	Beschermd stadsgezicht Binnenstad	tweelaags diep pand met zadeldak, wit gepleisterde of geverfde gevels, voorgevel met top en trijshuis	lange zijgevel aan steeg		traditioneel	+	+	+	+	+	+	onderdeel aaneengesloten gevelwand; ensemblewaarde; ligging aan steeg; pakhuis uit circa 1860, gaaf in hoofdvorm, details gewijzigd, maar oorspronkelijke karakter herkenbaar; herinnert aan vroegere bedrijvigheid aan	6	K
101808	Boterdiep 22, 22a-22b, winkelwoonhuis	Groningen	Beschermd stadsgezicht Binnenstad	drielaags diep pand met plat dak met houten overstek, bakstenen gevel met hoekpinakels, verdieping met erker, deels gewijzigde winkelpui			overgangsarchitectuur	+	+	+	+	+	+	onderdeel aaneengesloten gevelwand; ensemblewaarde; markant winkelpand uit vroege 20e eeuw, met voor die tijd kenmerkende details; bijzonder accent is het houten hangende erkertje.	6	K
101809	Boterdiep 22c-24a, winkelwoonhuis	Groningen	Beschermd stadsgezicht Binnenstad	tweelaags pand met schilddak, bakstenen lijstgevel met Vlaamse gevel en geheel gewijzigde winkelpui			traditioneel, neorenaissance elementen	+	+	+	0	+	0	onderdeel aaneengesloten gevelwand; ensemblewaarde; in hoofdvorm intact; bovenste deel lijstgevel bevat nog markante details; overigens gewijzigd; vooral beeldondersteunend.	4	BO
101811	Boterdiep 28-28a, Wipstraat 16, bedrijfspand	Groningen	Beschermd stadsgezicht Binnenstad	tweelaags pand met schilddak en bakstenen lijstgevels; aan de Wipstraat een smal drielaags bouwdeel met topgevel en zadeldak			traditioneel	++	+	++	+	+	+	onderdeel aaneengesloten gevelwand; ensemblewaarde; midden 19e-eeuws bedrijfspand (drukkerij) herinnerend aan vroegere bedrijvigheid langs het Boterdiep; op enkele details na redelijk gaaf.	8	K
101802	Boterdiep 3-3a, woonhuis, beneden- en bovenwoning	Groningen	Beschermd stadsgezicht Binnenstad	tweelaags pand met schilddak, stenen dakkapel met klauwstukken, bakstenen lijstgevel			traditioneel	+	+	+	++	+	+	onderdeel aaneengesloten gevelwand; ensemblewaarde; op enkele details na vrij gaaf voorbeeld van laat 19e-eeuwse beneden- en bovenwoning van sober type.	7	K
101815	Boterdiep 38, pakhuis ""Hunsingo""	Groningen	Beschermd stadsgezicht Binnenstad	drielaags pand met drie parallelle zadeldaken achter bakstenen topgevels met gepleisterde accenten			traditioneel	+	++	++	+	++	++	onderdeel aaneengesloten gevelwand, aan voormalig Boterdiep; imposant pakhuis, belangrijke herinnering aan de vroegere bedrijvigheid aan het diep; in hoofdvorm en aanzicht is karakter goed bewaard.	10	K
101816	Boterdiep 40, Korenstraat 13, woonhuis, beneden- en bovenwoning	Groningen	Beschermd stadsgezicht Binnenstad	tweelaags hoek[and met afgeplat schilddak, gepleisterde lijstgevels met gewijzigd dakhuis			traditioneel	+	+	+	+	+	0	onderdeel aaneengesloten gevelwand; ensemblewaarde; hoekpand; markant laat 19e-eeuws pand met gepleisterde gevels; details deels	5	BO



objectnr	omschrijving	kern	ensemble	subtype	bijzonderheden	datum	bouwstijl	S	B	H	G	A	Z	beschrijving	score	status
150326	Boterdiep 46, voormalige boekdrukkerij De Waal	Groningen	Beschermd stadsgezicht Binnenstad	drielaags diep pand met plat dak, bakstenen gevels vensters met roedenramen			zakelijk-traditioneel	+	++	++	++	+	++	onderdeel bouwblok tussen Nieuwe Ebbingestraat en Boterdiep; representatief voor de vroegere bedrijvigheid langs het Boterdiep; vrij gaaf.	10	K
107454	Boterdiep 49-51a, bedrijfspand, voormalige DOMO melkfabriek	Groningen	Beschermd stadsgezicht Binnenstad	drielaags pand met plat dak, entreesectie met trappenhuisvenster, achterliggende hal	eind jaren 30; uitbreidingen in 1941, 1946, 1953; 1965 gesloten	1952	shakehands	+	+	++	+	+	+	onderdeel aaneengesloten gevelwand; historische waarde als voormalig complex DOMO melkfabriek; typerend voor vroege wederopbouw; hoofdvorm gaaf, details	7	K
107103	Boterdiep 50, 50a-50b, pakhuis- en fabrieksruimte Sigarenfabriek Welfing & Zn.	Groningen	Beschermd stadsgezicht Binnenstad	tweelaags diep pand met zadeldak, wit gepleisterde voorgevel met trapgevel en symmetrische indeling, hijsbalk		1912	traditioneel	+	+	+	+	+	+	onderdeel bouwblok tussen Nieuwe Ebbingestraat en Boterdiep; pakhuis met markante trapgevel uit vroege 20e-eeuw, met oudere kern; details gewijzigd; herinnering aan de	6	K
150327	Boterdiep 54-56, bedrijfspand met bovenwoningen van voormalige houthandel Wigboldus	Groningen	Beschermd stadsgezicht Binnenstad	drielaags pand met plat dak met houten overstek, bakstenen voorgevel met bedrijfsdeuren beneden en erkers op de verdieping			overgangsarchitectuur	+	+	+	+	+	+	onderdeel aaneengesloten gevelwand; ensemblewaarde; in hoofdvorm gaaf; nog goed herkenbaar als bedrijfspand uit begin 20e eeuw; herinnering aan vroegere bedrijvigheid aan Boterdiep.	6	K
101792	Boterdiep 55.1-55,2, 55a, woonhuis, beneden- en bovenwoning	Groningen	Beschermd stadsgezicht Binnenstad	tweelaags pand met afgeplat schilddak met houten bakgoot, bakstenen voorgevel met rechts smalle risaliet met dakhuis en sierspant	links een steeg met bij de woning behorend poortje met decoratief metselwerk	1902	overgangsarchitectuur	+	+	+	++	++	++	onderdeel aaneengesloten gevelwand; zeer gaaf woonpand, met rijk gedetailleerde voorgevel met veel bijzondere en zeldzame elementen, zoals portiek met gemetselde bovenlichten en dakhuis met sierspant.	9	K
107455	Boterdiep 59, woonhuis met overbouwde steeg	Groningen	Beschermd stadsgezicht Binnenstad	tweelaags pand met schilddak, dakkapel en bakstenen lijstgevel	links, binnen het volume, een overbouwde steeg met rondboogtoegang		traditioneel	+	+	++	++	++	+	onderdeel aaneengesloten gevelwand; een van de weinige panden in deze gevelwand met een gave 19e-eeuwse voorgevel; in kern mogelijk ouder; bijzonder door de inpandige steeg.	9	K
107104	Boterdiep 60, 60a-60c, winkelwoonhuis	Groningen	Beschermd stadsgezicht Binnenstad	tweelaags pand met afgeplat schilddak, twee stenen dakkapellen, bakstenen lijstgevel met links een gewijzigde kleine winkelpui		1898	neorenaissance elementen	+	+	+	+	+	0	onderdeel aaneengesloten gevelwand; ensemblewaarde; eenvoudige laat 19e-eeuwse invulling, in hoofdvorm en details redelijk gaaf.	5	BO
150328	Boterdiep 61, 61a-61b, woonhuis, beneden- en bovenwoningen	Groningen	Beschermd stadsgezicht Binnenstad	drielaags pand met dwars zadeldak met overstek, dakkapel en bakstenen voorgevel erkers op de verdiepingen			zakelijk-traditioneel	+	+	+	+	0	0	onderdeel aaneengesloten gevelwand; invulling uit het interbellum, met sobere voorgevel; markant door de erkers; details deels gewijzigd.	4	BO
107105	Boterdiep 62, woonhuis, beneden- en bovenwoning	Groningen	Beschermd stadsgezicht Binnenstad	tweelaags hoekpand met schilddak en bakstenen lijstgevel met eenvoudige gepleisterde en siermetselwerkdetails		1898	traditioneel, neorenaissance elementen	+	+	+	+	+	0	onderdeel aaneengesloten gevelwand; ensemblewaarde; ligging op hoek; eenvoudig woonpand, typerend voor periode rond 1900; raamdetails gewijzigd.	5	BO
107456	Boterdiep 63, winkelwoonhuis	Groningen	Beschermd stadsgezicht Binnenstad	tweelaags pand met dwars schilddak, bakstenen lijstgevel en achterhuis met zadeldak			traditioneel	+	+	+	0	+	0	onderdeel aaneengesloten gevelwand; in hoofdvorm nog gaaf; lijstgevel geveerd en wat betreft onderbouw recentelijk ingrijpend veranderd; in kern mogelijk veel ouder.	4	BO
107106	Boterdiep 64-68b, woningcomplex, beneden- en bovenwoningen	Groningen	Beschermd stadsgezicht Binnenstad	drielaags blok met plat dak, symmetrische bakstenen voorgevel met gepleisterde frontons links en rechts, gepleisterde onderbouw			eclecticisme	+	++	+	++	++	+	onderdeel aaneengesloten gevelwand; beeldbepalend op hoek; bijzonder type door combinatie van bakstenen en gepleisterde muurvlakken, de frontons en de	9	K
101803	Boterdiep 6-6a, woonhuis, beneden- en bovenwoning	Groningen	Beschermd stadsgezicht Binnenstad	tweelaags diep pand met schilddak en bakstenen lijstgevel			traditioneel	+	+	+	+	+	+	onderdeel aaneengesloten gevelwand; ensemblewaarde; eenvoudige beneden- en bovenwoning uit circa 1870, in hoofdvorm gaaf, details in stijl venieuwd.	6	K
101793	Boterdiep 71-73.1a-73.1h, voornalige fabrieksgebouw van de NV Gerzon's Vleeschconservenfabriek Simplon	Groningen	Beschermd stadsgezicht Binnenstad	drielaags fabrieksgebouw met plat dak, bakstenen pilastergevel met kroonlijst en middenrisaliet met gemetselde lage topgevel	gevelornament met tekst Simplon	1914	nieuw historiserend	+	++	++	+	++	++	onderdeel aaneengesloten gevelwand; sterk beeldbepalend door omvang; belangrijke herinnering aan vroege industriële bedrijvigheid in stadsrand en aan Boterdiep; tevens bijzonder vanwege bijzondere bouwstijl; details gewijzigd.	10	K

objectnr	omschrijving	kern	ensemble	subtype	bijzonderheden	datum	bouwstijl	S	B	H	G	A	Z	beschrijving	score	status
150329	Boterdiep 75, 75a-75h, voormalig bedrijfsgebouw	Groningen	Beschermd stadsgezicht Binnenstad	twee drielaags volumes met platte dakebn en rechtgesloten wit geverfde bakstenen gevels met tandlijsten boven de gevelopeningen	in verschillende fasen in interbellum gerealiseerd; ter plaatse van het rechter deel was eerst een groot poortgebouw		zakelijk-traditioneel	+	+	+	0	0	0	onderdeel aaneengesloten gevelwand; vermoedelijk onderdeel van het vroegere complex van Gerzon's Vleeschconcernfabriek; in hoofdvorm intact, veel details gewijzigd; industriële karakter vooral in steeg en in enkele details bewaard.	3	BO
103682	Boterdiep 83, woonhuis, kantoor voormalig houthandel en beneden- en bovenwoning	Groningen	Beschermd stadsgezicht Binnenstad	tweelaags pand met souterrain, mansardedak, bakstenen lijstgevel, rechts met risaliet met dakhuis en plat dak, portiek en balkon	kantoorruimte in souterrain; stoep met hekwerk	1914	overgangsarchitectuur	+	+	+	+	+	+	onderdeel aaneengesloten gevelwand; markante invulling uit vroege 20e eeuw, herinnerend aan vroegere bedrijvigheid in de oostelijke binnenstadsrand en aan Boterdiep; door steeg liep smalspoor naar achtergelegen houthandel	6	K
101795	Boterdiep 85-85a, dubbele winkel / bedrijfsruimte met bovenwoningen	Groningen	Beschermd stadsgezicht Binnenstad	drielaags pand met plat dak, symmetrische bakstenen voorgevel met verhoogde middenpartij met pilasters, erkers en balkon, dubbele winkelpui		1927	Amsterdamse school	+	++	+	++	++	++	onderdeel aaneengesloten gevelwand; invulling uit het interbellum; zeer markant dubbel bedrijfspand met woningen met plastisch gevormde voorgevel met fraaie siermetselwerkdetails; vrij gaaf.	10	K
150330	Boterdiep 86-86a, bedrijfspand met bovenwoning	Groningen	Beschermd stadsgezicht Binnenstad	tweelaags pand met mansardedak, bakstenen voorgevel met vijfhoekige afsluiting met siermetselwerk, verdieping met erker, voormalige bedrijfsingang, nu venster, beneden		1921	Amsterdamse school elementen	+	+	+	++	++	++	onderdeel aaneengesloten gevelwand; ensemblewaarde; invulling uit vroege interbellum met bijzondere voorgevel, markante top met siermetselwerk; zeldzaamheidswaarde; bedrijfsdeur gewijzigd in venster.	9	K
101804	Boterdiep 8-8a, winkelwoonhuis	Groningen	Beschermd stadsgezicht Binnenstad	tweelaags pand met afgeplat schilddak, nieuwe dakkapel, wit geverfde lijstgevel met gewijzigde winkelpui			traditioneel	+	+	+	0	0	0	onderdeel aaneengesloten gevelwand; ensemblewaarde; in details gewijzigd, hoofdvorm intact; vooral beeldondersteunende waarde.	3	BO
150331	Boterdiep 94, pakhuis	Groningen	Beschermd stadsgezicht Binnenstad	drielaags pand met dwars afgeplat schilddak, wit geverfde bakstenen gevels met getogde gevelopeningen; voorgevel met dakhuis en tirijshuis			traditioneel	+	+	+	+	+	+	onderdeel bouwblok tussen Nieuwe Ebbingestraat en Boterdiep; in hoofdopzet goed herkenbaar als historisch pakhuis uit circa 1900; details gewijzigd; herinnering aan de vroegere bedrijvigheid langs het Boterdiep.	6	K
107048	Boterdiep 96h, bedrijfspandje	Groningen	Beschermd stadsgezicht Binnenstad	smal tweelaags pand met zadeldak, bakstenen gevels; voorgevel met deur en laadluik	vermoedelijk is het pand in 1910 met een verdieping verhoogd.		traditioneel	+	+	++	+	+	++	kleinschalig pandje/ achterhuisje. oorspronkelijk met bedrijfsmatige functie, grenzend aan Boterdiep; in hoofdvorm gaaf; herinnering aan vroegere bedrijvigheid langs het diep.	8	K
150332	Boterdiep 98a, winkelwoonhuis	Groningen	Beschermd stadsgezicht Binnenstad	drielaags pand met schilddak, bakstenen voorgevel met portiek, winkelpui en verdiepingen met erker en balkon		1937	zakelijk-traditioneel	+	+	+	++	++	++	onderdeel bouwblok tussen Nieuwe Boteringestraat en Boterdiep; markant en uiterst gaaf winkelwoonhuis uit late interbellum, bijzonder door de dubbele bovenwoning; enige zeldzaamheidswaarde.	9	K
103685	Boteringesingel 11, 12, 13, blok van drie herenhuizen	Groningen	Beschermd stadsgezicht Binnenstad	tweelaags blok geschakelde woningen onder een dwars schilddak met breed overstek; bakstenen gevels met erkers en ingangen onder luifel	voortuinen met hagen en lage tuinmuren	1932	zakelijk-traditioneel	++	+	+	++	++	+	onderdeel representatieve villabebouwing in parkachtige singelstructuur; ensemblewaarde; kenmerkend type voor het interbellum; gebouwd in opdracht van de combinatie "Eigen Huis"; gaaf.	9	K
103683	Boteringesingel 3-3a, 4-6, woningcomplex. kantoor met bovenwoning architect A.J. Feberwee	Groningen	Beschermd stadsgezicht Binnenstad	L-vormig blok, bestaande uit tweelaags rij eengezinswoning met schilddak en drielaags vleugel met kantoor en bovenwoning; bakstenen gevels met erkers, betonnen lijsten, etc.	voortuinen met hagen; entrepertij nr. 3a met gietbetonnen sculptuur en fraai glas-in-lood	1931	zakelijk-expressionisme	++	++	+	++	++	++	onderdeel representatieve villabebouwing in parkachtige singelstructuur; ensemblewaarde; kenmerkend type voor het interbellum; bijzonder door de asymmetrische opzet, de expressieve kapvormen en geleding en de entrepertij van nr. 3-3a; architectenwoning.	11	K

objectnr	omschrijving	kern	ensemble	subtype	bijzonderheden	datum	bouwstijl	S	B	H	G	A	Z	beschrijving	score	status
103686	Boteringesingel 7-8, dubbele villa met praktijk	Groningen	Beschermd stadsgezicht Binnenstad	tweelaags dubbel woonhuis met samengesteld schilddak met overstek; bakstenen gevels met erkers en balkons; praktijkuitbouw aan achterzijde	voortuin met haag en gemetselde muur	1930	zakelijk-traditioneel, nieuwe Haagse school	++	++	+	++	++	++	onderdeel representatieve villabebouwing in parkachtige singelstructuur; ensemblewaarde; kenmerkend type voor het interbellum; bijzonder door de asymmetrische opzet en aanbouwen achterzijde; gaaf.	11	K
101819	Boteringesingel 9-10, dubbele villa	Groningen	Beschermd stadsgezicht Binnenstad	tweelaags asymmetrisch opgezet dubbel woonhuis met samengestelde kap met overstek; bakstenen gevels, de voorgevel met rechts een topgevelgevelrisaliet met wolfeind, portiek en loggia	grote tuin met hagen en lage bakstenen tuinmuur	1932	zakelijk-traditioneel	++	++	+	++	++	++	onderdeel representatieve villabebouwing in parkachtige singelstructuur; ensemblewaarde; kenmerkend type voor het interbellum; bijzonder door de asymmetrische opzet; gaaf.	11	K
150335	Bottelroosstraat 3, voormalige St. Bonifatiuschool	Groningen	Selwerd	tweelaags gebouw met plat dak		1966	shakehands	+	+	++	++	++	+	in hoofdzaak gaaf schoolgebouw, gelegen in groene wijktrand; bijzonder door de gesloten bakstenen kopgevels en de transparante lokaalgevels.	9	K
107202	Boumaboulevard zn, kolenmuren	Groningen	geen	kolenmuren			nvt	+	+	++	+	+	++	restant van de het vroegere terrein van de Hunze centrale; deze betonnen kolenmuren flankeerden het opslagterrein langs de zuidzijde van de centrale.	8	K
103951	Brandenburgerstraat 1-1a, woonhuis, beneden- en bovenwoning	Groningen	Oosterpoortbuurt	tweelaags pand met schilddak, lijstgevel en dakkapel		1907	overgangsarchitectuur	+	+	+	++	+	++	onderdeel karakteristieke aaneengesloten gevelwand in ensemble Oosterpoort; gave voorgevel met schilderachtige detaillering, siermetselwerkaccenten	8	K
103955	Brandenburgerstraat 14-20a, woningcomplex	Groningen	Oosterpoortbuurt	tweelaags blok geschakelde woningen met kap en forse dakhuizen		1909	overgangsarchitectuur	++	+	+	+	+	+	onderdeel karakteristieke aaneengesloten gevelwand in ensemble Oosterpoort; redelijk gaaf; karakteristieke detaillering met siermetselwerk.	7	K
103953	Brandenburgerstraat 15-17, dubbele arbeiderswoning	Groningen	Oosterpoortbuurt	eenlaags blok geschakelde woningen met lijstgevels, schilddaken en dakkapellen			neorenaissance elementen	++	+	+	++	+	++	onderdeel karakteristieke aaneengesloten gevelwand in ensemble Oosterpoort; gaaf.	9	K
100873	Brandenburgerstraat 2-12, Kleine Brandenburgerstraat 1-9, woningcomplex Bouwvereniging	Groningen	Oosterpoortbuurt, arbeiderswoningen	eenlaags blok geschakelde woningen met kap		1864	traditioneel	++	+	++	+	+	++	onderdeel opmerkelijk complex arbeiderswoningen aan netwerk van straatjes; vroegste project Bouwvereniging 1864 buiten de vestingwallen; winkelhaakvormig blok op driehoekig perceel; hoekpanden met afgeschuinde geveltjes en ornamenten, gevelsteen.	9	K
103956	Brandenburgerstraat 21-21a, woonhuis, beneden- en bovenwoning	Groningen	Oosterpoortbuurt	tweelaags pand met schilddak, lijstgevel en dakkapel		1896	neorenaissance elementen	++	+	+	+	+	+	onderdeel karakteristieke aaneengesloten gevelwand in ensemble Oosterpoort; redelijk gaaf, deuren vernieuwd.	7	K
103954	Brandenburgerstraat 23-23a, 25-25a, dubbele beneden- en bovenwoning	Groningen	Oosterpoortbuurt	tweelaags blok geschakelde woningen met lijstgevels, schilddaken en (stenen) dakkapellen		1896	neorenaissance elementen	++	+	+	+	+	+	onderdeel karakteristieke aaneengesloten gevelwand in ensemble Oosterpoort; redelijk gaaf.	7	K
103958	Brandenburgerstraat 27-27a, beneden- en bovenwoning	Groningen	Oosterpoortbuurt	tweelaags pand met schilddak en lijstgevel		1896	neorenaissance elementen	++	++	+	+	+	+	onderdeel karakteristieke aaneengesloten gevelwand in ensemble Oosterpoort; redelijk gaaf hoekpand.	8	K
103952	Brandenburgerstraat 5, arbeiderswoning	Groningen	Oosterpoortbuurt	eenlaags woning met schilddak, lijstgevel en dakhuis		1896	neorenaissance elementen	+	+	+	++	+	+	onderdeel karakteristieke aaneengesloten gevelwand in ensemble Oosterpoort; gaaf type, met bijzondere detaillering (schelpmotieven).	7	K
150344	Brederostraat 16-28, blok geschakelde woonhuizen	Groningen	De Wijert-Noord	tweelaags blok geschakelde woningen met kap		1961	shakehands	++	+	+	0	0	0	onderdeel stempelstructuur naoorlogse woonwijk	4	BO
150345	Brederostraat 1aa-1ak, garageboxen	Groningen	De Wijert-Noord	blok eenlaags garageboxen		1967	nvt	+	0	+	+	0	0	onderdeel naoorlogse wijk, open verkaveling.	3	BO

objectnr	omschrijving	kern	ensemble	subtype	bijzonderheden	datum	bouwtijl	S	B	H	G	A	Z	beschrijving	score	status
150346	Brederostraat 1am-1av, garageboxen	Groningen	De Wijert-Noord	blok eenlaags garageboxen		1967	nvt	+	0	+	+	0	0	onderdeel naoorlogse wijk, open verkaveling.	3	BO
150347	Brederostraat 2-14, blok geschakelde woonhuizen	Groningen	De Wijert-Noord	tweelaags blok geschakelde woningen met kap		1961	shakehands	++	+	+	0	0	0	onderdeel stempelstructuur naoorlogse woonwijk	4	BO
150348	Brederostraat 30-40, blok geschakelde woonhuizen	Groningen	De Wijert-Noord	tweelaags blok geschakelde woningen met kap		1961	shakehands	++	+	+	0	0	0	onderdeel stempelstructuur naoorlogse woonwijk	4	BO
100874	Brinklaan 25-43a, Helper Brink 28-28a, woningcomplex	Groningen	Helpman, vooroorlogs gedeelte	tweelaags blok met mansarde- en schilddaken, symmetrisch opgezet		1921	zakelijk-traditioneel, Amsterdamse school elementen	++	++	+	++	++	++	zeer markant, deels symmetrisch blok met topgevelrisalieten; grotendeels gaaf; onderdeel vooroorlogs deel Helpman, met gesloten verkaveling	11	K
100876	Brinklaan 4-28, woningcomplex	Groningen	Helpman, vooroorlogs gedeelte	tweelaags blok geschakelde woningen met kap		1927	zakelijk-traditioneel	+	++	+	+	+	+	markant, licht gebogen blok, met zware vensteromlijstingen, fraaie voordeuren en erkers; onderdeel vooroorlogs deel Helpman, met gesloten verkaveling	7	K
150354	Brouwerstraat 5, 5a-5m, voormalig kantoorpand	Groningen	Beschermd stadsgezicht Binnenstad	tweelaags pand met afgeplat schilddak, bakstenen lijstgevels, afgeschuinde hoek met gepleisterd accent, voorgevel met hangende erker			overgangsarchitectuur	+	++	+	+	++	+	onderdeel aaneengesloten gevelwand; ensemblewaarde; hoekligging; markant hoekpand met bijzondere detaillering en fraaie hangende erker; redelijk gaaf, maar enkele details gewijzigd.	8	K
101822	Brugstraat 1, Lutkenieuwstraat 2-2a-2f, winkelmagazijn	Groningen	Beschermd stadsgezicht Binnenstad	drielaags diep pand met zadeldak en diepe achterbouw		1939	zakelijk-traditioneel	++	++	+	+	++	++	onderdeel aaneengesloten gevelwand en ligging aan steeg; markant winkelmagazijn; intern oudere bouwrestanten waaronder 14e-eeuwse zijgevel.	10	K
101832	Brugstraat 10, winkelwoonhuis	Groningen	Beschermd stadsgezicht Binnenstad	twee-en-eenhalflaags pand met schilddak, lijstgevel, mezzanino en geheel vernieuwde pui			traditioneel	++	+	+	0	+	0	onderdeel aaneengesloten gevelwand; pand met eenvoudige lijstgevel, oorspronkelijk woonhuis; pui en details verdieping gewijzigd.	5	BO
150355	Brugstraat 14-14a, winkelwoonhuis met achterhuis	Groningen	Beschermd stadsgezicht Binnenstad	drielaags diep pand met schilddak, dakhuis met afgesloten topgevel rechts; drielaags achterhuis met plat dak		1900	overgangsarchitectuur	++	+	+	+	+	+	onderdeel aaneengesloten gevelwand; winkelpui volledig vernieuwd; bovengevel met markante detaillering en dakhuis met hijsbalk.	7	K
101829	Brugstraat 4, woonhuis	Groningen	Beschermd stadsgezicht Binnenstad	twee-en-eenhalflaags pand met kap, lijstgevel met mezzanino			eclecticisme	++	+	+	+	+	0	onderdeel aaneengesloten gevelwand; oorspronkelijk een deel van een dwarshuis; bovengevel gaaf;	6	K
107467	Brugstraat 9-9ab, winkelwoonhuis	Groningen	Beschermd stadsgezicht Binnenstad	twee-en-eenhalflaags pand met schilddak en vernieuwde winkelpui			overgangsarchitectuur	++	+	+	0	0	0	onderdeel aaneengesloten gevelwand; vernieuwde pui, bovengevel redelijk gaaf, voorzien van siermettselwerkaccenten.	4	BO
101844	Bruine Ruitersstraat 3-3ab, pakhuis	Groningen	Beschermd stadsgezicht Binnenstad	drielaags pand met dwars zadeldak, centrale dakkapel met hijsbal; bedrijfsdeur op begane grond		1938	Delftse school	+	+	+	++	+	++	onderdeel aaneengesloten gevelwand; voorgevel uit interbellum, maar volgens klassieke pakhuisopzet; vrij gaaf.	8	K
101845	Bruine Ruitersstraat 5-5ab, dubbel winkelwoonhuis	Groningen	Beschermd stadsgezicht Binnenstad	tweelaags dubbelpand met kap, lijstgevel, winkelruimte en beneden- en bovenwoning		1894	neorenaissance elementen	+	+	+	+	0	0	onderdeel aaneengesloten gevelwand; in hoofdopet gaaf, maar details gewijzigd.	4	BO
101847	Bruine Ruitersstraat 8a-8c, woonhuis	Groningen	Beschermd stadsgezicht Binnenstad	drielaags pand met plat dak			zakelijk-traditioneel	+	+	+	0	0	0	onderdeel aaneengesloten gevelwand; sobere bakstenen voorgevel met vernieuwde details.	3	BO
108598	Burchtstraat 3-5ab, café	Groningen	Beschermd stadsgezicht Binnenstad	tweelaags pand met lessenaarsdak, bakstenen voorgevel met dakhuizen links en rechts		1929	zakelijk-traditioneel	+	+	+	+	+	+	onderdeel steegbebouwing in grotendeels vernieuwde omgeving; hoofdvorm gaaf; nog goed herkenbaar als bedrijfs/horecavoorziening met bovenwoning.	6	K

objectnr	omschrijving	kern	ensemble	subtype	bijzonderheden	datum	bouwtijl	S	B	H	G	A	Z	beschrijving	score	status
101854	Burchtstraat 4-4a, bedrijfspand met bovenwoning	Groningen	Beschermd stadsgezicht Binnenstad	tweelaags diep pand met schilddak, lijstgevel, dakkapel en pui met bedrijfsdeur			traditioneel	++	+	++	++	++	+	onderdeel aaneengesloten gevelwand; gaaf voorbeeld midden 19e-eeuwse bedrijfsruimte met bovenwoning; voorgevel met veel authentieke details	10	K
101865	Burchtstraat 4b-4e, 4.1-4.3, voormalig Tehuis voor Vrouwen en Nat. Christ. Geheel Onthouders Vereeniging	Groningen	Beschermd stadsgezicht Binnenstad	drielaags L-vormig pand met afgeplat schilddak en lijstgevels	ligt op achtererf Carolieweg 17 en is in feite een uitbreiding van dit pand	1910	overgangsarchitectuur	+	0	++	+	+	++	gelegen op binnenterrein, achter bebouwing Carolieweg, tuin grenzend aan Burchtstraat; bijzondere functie, in hoofdzaak gaaf behouden gebleven.	7	K
108722	Butjesstraat 6-6ad, kantoor met woningen	Groningen	Beschermd stadsgezicht Binnenstad	drielaags hoekpand met schilddak, etagewoningen met erkers		1938	Delftse school	+	++	+	++	+	+	onderdeel aaneengesloten gevelwand; hoekpand; 8 in het pand was het kantoor van de Algemene Groningse Winkeliers Vereniging gevestigd; in hoofdzaak gaaf, bijzondere details zoals de erkers, de boogvelden met siermetselwerk en de ingangen met keperbogen.	8	K
100877	C.H. Petersstraat 1-59b, Eyssoniusplein 11-19a, woningcomplex, beneden- en bovenwoningen	Groningen	Professorenbuurt, BSG Korrewegwijk	tweelaags blok geschakelde woningen met kap, topgevelrisalieten met steekappen, in clusters geplaatste voordeuren en erkers		1929	zakelijk-traditioneel	++	+	+	++	+	+	onderdeel karakteristieke aaneengesloten gevelwand in stadsuitbreiding met gesloten bouwblokken; zeer lang symmetrisch opgezet blok, markant door herhaalde erker- en topgevelaccenten; siermetselwerkvlakken.	8	K
150356	C.H. Petersstraat 61-61a, woonhuis, beneden- en bovenwoning	Groningen	Professorenbuurt, BSG Korrewegwijk	drielaags pand met plat en zadeldak, topgevel en erkers		1928	zakelijk-traditioneel	++	+	+	+	+	0	onderdeel karakteristieke aaneengesloten gevelwand in stadsuitbreiding met gesloten bouwblokken; markante topgevel met steekkap.	6	K
150357	Camphuysenstraat 101-159, portiekflat	Groningen	De Wijert-Noord	drielaags portiekflat met plint		1961	shakehands	++	+	+	+	+	+	onderdeel stempelstructuur naoorlogse woonwijk 7	7	K
150358	Camphuysenstraat 1-59, portiekflat	Groningen	De Wijert-Noord	drielaags portiekflat met plint		1961	shakehands	++	+	+	+	+	0	onderdeel stempelstructuur naoorlogse woonwijk 6	6	K
150359	Camphuysenstraat 159aa-159ap, garageboxen	Groningen	De Wijert-Noord	blok eenlaags garageboxen		1961	nvt	+	0	+	+	0	0	onderdeel stempelstructuur naoorlogse woonwijk 3	3	BO
150360	Camphuysenstraat 161-179, galerijflat	Groningen	De Wijert-Noord	tweelaags galerijflat met plat dak	keramische tegels in de zijgevel	1961	shakehands	++	+	+	+	++	++	onderdeel stempelstructuur naoorlogse woonwijk; zeldzaam type; kunst in zijgevel	9	K
150361	Camphuysenstraat 181-199, galerijflat	Groningen	De Wijert-Noord	tweelaags galerijflat met plat dak	keramische tegels in de zijgevel	1961	shakehands	++	+	+	+	++	++	onderdeel stempelstructuur naoorlogse woonwijk; zeldzaam type; kunst in zijgevel	9	K
150362	Camphuysenstraat 2-84, portiekflat	Groningen	De Wijert-Noord	drielaags portiekflat met plint		1961	shakehands	++	+	+	+	+	+	bijzonder type vanwege doorlopende balkonbalustrades en patiobalkons; onderdeel stempelstructuur naoorlogse woonwijk.	7	K
150363	Camphuysenstraat 86-196, portiekflat	Groningen	De Wijert-Noord	vierlaags portiekflat op plint		1961	shakehands	++	+	+	+	+	+	onderdeel stempelstructuur naoorlogse woonwijk 7	7	K
150364	Camphuysenstraat 86aa-86ar, garageboxen	Groningen	De Wijert-Noord	blok eenlaags garageboxen		1961	nvt	+	0	+	+	0	0	onderdeel stempelstructuur naoorlogse woonwijk 3	3	BO
150365	Camphuysenstraat 86as-86bf, garageboxen	Groningen	De Wijert-Noord	blok eenlaags garageboxen		1961	nvt	+	0	+	+	0	0	onderdeel stempelstructuur naoorlogse woonwijk 3	3	BO
150367	Canadalaan 2, Chr. Basisschool De Tamarisk	Groningen	Corpus den Hoorn-Noord, naoorlogse			1959	functionalisme	++	+	++	+	++	+	aan westzijde verbouwd, overigens nog gave opzet; ligging in wijktrand; onderdeel naoorlogse	9	K
150369	Canadalaan 31-33, dubbel woonhuis	Groningen	Corpus den Hoorn-Noord, naoorlogse wijk	tweelaags huis met zadeldak		1959	shakehands	+	+	0	++	++	+	bijzondere detaillering, forse schoorstenen; onderdeel van aaneengesloten rij dubbele woningen in wijktrand; onderdeel naoorlogse wijk.	7	K
150372	Canadalaan 7-11, Distributielaan 2, geschakelde dubbel woonhuizen	Groningen	Corpus den Hoorn-Noord, naoorlogse wijk	blok geschakelde dubbele woonhuizen		1961	shakehands	+	+	0	++	+	+	onderdeel van aaneengesloten rij dubbele woningen in wijktrand; onderdeel naoorlogse wijk.	6	K



objectnr	omschrijving	kern	ensemble	subtype	bijzonderheden	datum	bouwstijl	S	B	H	G	A	Z	beschrijving	score	status
150373	Canadalaan 75-91, galerijflat met winkelplint en maisonnettes	Groningen	Corpus den Hoorn-Noord, naoorlogse wijk	vierlaags galerijflat met winkelplint en maisonnettes		1964	shakehands	++	++	+	+	+	+	onderdeel wijkwinkelcentrum; fraaie betonnen wenteltrap aan buitenzijdeonderdeel naoorlogse wijk, open verkaveling;	8	K
150374	Canadalaan 8, Fiduciaschool	Groningen	Corpus den Hoorn-Noord, naoorlogse wijk	eenlaags kleuterschool, geschakelde bouwdelen		1970	functionalisme	++	+	++	+	+	+	school met patio; onderdeel naoorlogse wijk, ligging in randzone.	8	K
101868	Carolieweg 14-14a, winkelwoonhuis	Groningen	Beschermd stadsgezicht Binnenstad	drielaags pand met kap, lijstgevel en gewijzigde winkelpui			neorenaissance elementen	+	+	+	+	+	0	onderdeel aaneengesloten gevelwand; bovengevel met markante detaillering is vrij gaaf.	5	BO
101864	Carolieweg 15-15a, winkelwoonhuis	Groningen	Beschermd stadsgezicht Binnenstad	tweelaags diep pand met schilddak, lijstgevel en deels intacte winkelpui		1897	neorenaissance	++	+	+	+	+	+	onderdeel aaneengesloten gevelwand; markant winkelwoonhuis uit circa 1900; de invulling van de pui is gewijzigd; rijke ornamentiek.	7	K
150377	Carolieweg 16, Gelkingestraat 49a-49b, winkelwoonhuis	Groningen	Beschermd stadsgezicht Binnenstad	drielaags pand met schilddak en lijstgevel			traditioneel	++	+	+	0	0	0	onderdeel aaneengesloten gevelwand; ligging op hoek; sobere bakstenen lijstgevels met vernieuwde detaillering; puien nieuw.	4	BO
101865	Carolieweg 17-17ac, winkelwoonhuis	Groningen	Beschermd stadsgezicht Binnenstad	drielaags diep pand met schilddak, lijstgevel en gewijzigde winkelpui			traditioneel	++	+	+	+	+	0	onderdeel aaneengesloten gevelwand; in hoofdvorm gaaf; eenvoudige lijstgevel, waarvan alleen de bovenbouw intact is gebleven.	6	K
107598	Carolieweg 19, winkelwoonhuis	Groningen	Beschermd stadsgezicht Binnenstad	tweelaags diep pand met schilddak, houten gootlijst, verdieping met erker en geheel gemoderniseerde winkelpui			Delftse school	++	+	+	0	0	0	onderdeel aaneengesloten gevelwand; in hoofdvorm gaaf, pui modern; bovengevel met markante indeling, erkertje en rondboogvensters.	4	BO
108620	Carolieweg 20, winkelwoonhuis	Groningen	Beschermd stadsgezicht Binnenstad	tweelaags diep pand met schilddak, lijstgevel met mezzanino en gewijzigde pui.			traditioneel	++	+	+	0	0	0	onderdeel aaneengesloten gevelwand; eenvoudige wit geverfde lijstgevel, details en pui gewijzigd.	4	BO
107574	Carolieweg 21-21abc, winkelwoonhuis met achterhuizen	Groningen	Beschermd stadsgezicht Binnenstad	drielaags diep pand met plat dak, houten dakoverstek en vernieuwde winkelpui	twee tweelaags achterhuizen, met afgeplat schilddak en mansardedak		eclecticisme	++	+	+	0	+	+	onderdeel aaneengesloten gevelwand, osendrops 6 aan weerszijden; in hoofdvorm gewijzigd, inclusief pui;	6	K
103902	Carolieweg 22, winkelwoonhuis	Groningen	Beschermd stadsgezicht Binnenstad	tweelaags diep pand met zadeldak, topgevel met hals en pinakels, gewijzigde pui			neorenaissance, neogotiek	++	+	+	+	++	++	onderdeel aaneengesloten gevelwand; gave bovengevel in rijke neogotische trant, geïnspireerd op gotische pinakelgevels; pui geheel gewijzigd.	9	K
108621	Carolieweg 24-26, dubbel winkelwoonhuis	Groningen	Beschermd stadsgezicht Binnenstad	tweelaags pand met kap, lijstgevel en vernieuwde winkelpui			traditioneel	++	+	+	0	0	0	onderdeel aaneengesloten gevelwand; eenvoudige lijstgevel met vernieuwde pui; hoofdopzet en gevelindeling intact.	4	BO
107469	Carolieweg 25, winkelhuis	Groningen	Beschermd stadsgezicht Binnenstad	tweelaags diep pand met kap			traditioneel	++	0	0	0	+	0	onderdeel aaneengesloten gevelwand, links een steeg; in kern mogelijk 16e/17e-eeuws; smal "aanleunhuis" van middeleeuws buurpand nr. 23; zeer ingrijpend gewijzigd, waarbij voorgevel grotendeels vernieuwd en niet historisch ingedeeld.	3	BO
101866	Carolieweg 27c-27e, 29-29a, winkelwoonhuis	Groningen	Beschermd stadsgezicht Binnenstad	tweelaags diep pand met schilddak, lijstgevel en gewijzigde winkelpui			eclecticisme	++	+	+	+	+	+	onderdeel aaneengesloten gevelwand; vermoedelijk in 18e eeuw met verdieping verhoogd pand; voorgevel met gave verdieping en gemoderniseerde pui, die mogelijke oudere pui-onderdelen verbergt.	7	K
101869	Carolieweg 28, Oosterstraat 53, winkelwoonhuis	Groningen	Beschermd stadsgezicht Binnenstad	drielaags pand met schilddak, lijstgevel en gewijzigde winkelpui			traditioneel	++	+	+	+	0	0	onderdeel aaneengesloten gevelwand; sobere lijstgevel met oorspronkelijke indeling; de pui is geheel vernieuwd.	5	BO

objectnr	omschrijving	kern	ensemble	subtype	bijzonderheden	datum	bouwstijl	S	B	H	G	A	Z	beschrijving	score	status
108623	Carolieweg 30, winkelwoonhuis	Groningen	Beschermd stadsgezicht Binnenstad	tweelaags pand met plat dak en gewijzigde winkelpui			neorenaissance elementen	++	+	+	+	+	+	onderdeel aaneengesloten gevelwand; boven de vernieuwde pui een markante bovengevel met kleurrijk siermetselwerk; details gaaf.	7	K
101870	Carolieweg 32, winkelwoonhuis	Groningen	Beschermd stadsgezicht Binnenstad	tweelaags pand met kap, houten gootlijst, bovengevel met erker en gewijzigde pui			Delftse school	++	+	+	+	0	0	onderdeel aaneengesloten gevelwand; eenvoudige bakstesen gevel, markant door hangende erker.	5	BO
101862	Carolieweg 7-7af, winkelwoonhuis	Groningen	Beschermd stadsgezicht Binnenstad	tweelaags diep pand met schilddak, lijstgevel, stenen dakhuis, deels intacte winkelpui en achterhuis met kap		1897	neorenaissance, neogotiek	+	+	+	+	+	+	onderdeel aaneengesloten gevelwand; links een gang; rijk geornamenteerde gevel met siermetselwerk; van de pui bleven hoekdammen en kroonlijst intact.	6	K
107516	Carolieweg 9-9bd1, winkelwoonhuis	Groningen	Beschermd stadsgezicht Binnenstad	drielaags pand met plat dak en gewijzigde winkelpui			functionalisme	+	+	+	+	+	0	onderdeel aaneengesloten gevelwand; pui geheel gewijzigd; bovengevel nog met markante smalle vensterstroken en stalen reliëfplaten.	5	BO
150378	Castorstraat 2-368, woningcomplex, galerijflat	Groningen	De Paddepoel	bajonetvormige galerijflat, bestaande uit twee negenlaags bouwdelen met plat dak, geschakeld via transparant tussenlid		1967	functionalisme	++	++	+	+	+	+	ÃfÃ©n van drie grote bajonetvormige galerijflats in ruime groenaanleg, die in het oosten aansluit op het Park Selwerd.	8	K
100880	Celebesstraat 14-32a, woningcomplex, beneden- en bovenwoningen	Groningen	Oost-Indische Buurt, BSG Korrewegwijk	tweelaags blok geschakelde woningen met kap, doorlopende dakkapelstrook, erkers en portieken met open trappen.		1936	zakelijk-traditioneel	++	++	+	++	++	+	onderdeel karakteristieke aaneengesloten gevelwand in stadsuitbreiding met gesloten bouwblokken; bijzonder type met complexe kap met doorgaande dakkapellen; gaaf; voortuintjes met hagen.	10	K
100879	Celebesstraat 2-12b, Floresplein 7-11, woningcomplex, beneden- en bovenwoningen	Groningen	Oost-Indische Buurt, BSG Korrewegwijk	drielaags blok met kap, erkers en balkons in stroken, portieken met open trappen, hoekpartij met topgevel en winkelpui		1935	zakelijk-traditioneel	++	++	+	++	+	+	onderdeel karakteristieke aaneengesloten gevelwand in stadsuitbreiding met gesloten bouwblokken; deels gesitueerd aan plein met plantsoen en vijver; gaaf, geldt ook voor de winkelpui; voortuintjes met hagen.	9	K
100881	Celebesstraat 34-56d, Molukkenstraat 94-96, woningcomplex, beneden- en bovenwoningen	Groningen	Oost-Indische Buurt, BSG Korrewegwijk	drielaags blok met kap, portieken met open trappen onder gemetselde balkons, in derde laag inpandige balkons		1937	zakelijk-traditioneel	++	++	+	++	++	+	onderdeel karakteristieke aaneengesloten gevelwand in stadsuitbreiding met gesloten bouwblokken; bijzonder type met portieken onder uitragende balkons; gaaf; ontwerp van J.A. Boer; voortuintjes met hagen.	10	K
150379	Celebesstraat 35, voormalige Sionsschool, christelijke lagere & muloschool	Groningen	Oost-Indische Buurt, BSG Korrewegwijk	samengestelde tweelaags school met zadeldaken	eenlaags aanbouw met zadeldak (gymzaal) en (jongere) aanbouwen met platte daken	1939	zakelijk-traditioneel	+	0	++	+	++	++	ligging op binnenterrein gesloten bouwblok, dus niet zichtbaar vanaf de openbare weg.	8	K
150380	Celebesstraat 37-55a, Ceramstraat 32-34a,	Groningen	Oost-Indische Buurt, BSG Korrewegwijk	drielaags blok met kap, erkers en balkons in stroken, portieken met		1935	zakelijk-traditioneel	++	++	+	+	+	+	onderdeel karakteristieke aaneengesloten gevelwand in stadsuitbreiding met gesloten	8	K
150381	Celebesstraat 57-73a, Ceramstraat 73-77b, Molukkenstraat 80-92, woningcomplex, beneden- en bovenwoningen	Groningen	Oost-Indische Buurt, BSG Korrewegwijk	drielaags blok geschakelde woningen met kap, erkers over drie lagen, hoge portieken met open trappen		1937	zakelijk-traditioneel	++	++	+	++	+	+	onderdeel karakteristieke aaneengesloten gevelwand in stadsuitbreiding met gesloten bouwblokken; groot blok, opmerkelijk door rijzigheid, steile kappen, erkers over drie lagen en hoge portieken met stalen ramen; vrij gaaf; voortuintjes met hagen.	9	K
100883	Ceramstraat 10-30a, woningcomplex, beneden- en bovenwoningen	Groningen	Oost-Indische Buurt, BSG Korrewegwijk	drielaags blok met kap, erkers over drie lagen, portieken met trapopgangen		1936	zakelijk-traditioneel	++	++	+	++	+	+	onderdeel karakteristieke aaneengesloten gevelwand in stadsuitbreiding met gesloten bouwblokken; markant geknikt blok met gave detaillering; voortuintjes met hagen.	9	K
100882	Ceramstraat 17-55, hofje voor ouderen	Groningen	Oost-Indische Buurt, BSG Korrewegwijk	eenlaags blok geschakelde woningen met kap		1935	zakelijk-traditioneel	++	+	++	+	++	++	ligging op binnenterrein; halfopen hof met 24 kleine woningen in symmetrische u-vorm, ontwerp van S.J. Bouma.	10	K

objectnr	omschrijving	kern	ensemble	subtype	bijzonderheden	datum	bouwstijl	S	B	H	G	A	Z	beschrijving	score	status
150382	Ceramstraat 5-15a, woningcomplex, beneden- en bovenwoningen	Groningen	Oost-Indische Buurt, BSG Korrewegwijk	drielaags blok geschakelde woningen met kap en erkers		1935	zakelijk-traditioneel	++	+	+	+	+	+	onderdeel karakteristieke aaneengesloten gevelwand in stadsuitbreiding met gesloten bouwblokken; markante gesloten balkonstroken, in clusters geplaatste voordeuren; tuintjes met hagen.	7	K
150383	Ceramstraat 65-71b, woningcomplex, beneden- en bovenwoningen	Groningen	Oost-Indische Buurt, BSG Korrewegwijk	drielaags blok geschakelde woningen met kap en portieken met open trappen		1938	zakelijk-traditioneel	++	+	+	+	+	0	onderdeel karakteristieke aaneengesloten gevelwand in stadsuitbreiding met gesloten bouwblokken; redelijk gaaf type, markante doorlopende vensterstroken in de derde bouwlaag; voortuintjes met hagen.	6	K
150384	Ceramstraat 8, schoolgebouw Gereformeerde Schoolvereniging	Groningen	Oost-Indische Buurt, BSG Korrewegwijk	eenlaags gebouw met flauw hellend dak, mogelijk een noodlokaal		1947	traditioneel	+	0	++	+	+	++	ligging op binnenterrein, niet zichtbaar vanaf openbare weg; in 1947 opgericht drieklassig schooltje, gedeeltelijk gemaakt van een bestaande barak uit Schiermonnikoog; bij Sionschool; historische waarde.	7	K
100882	Ceramstraat zn, bij 17-55, entree met pergola	Groningen	Oost-Indische Buurt, BSG Korrewegwijk			1935	zakelijk-traditioneel	++	+	++	++	+	++	behoort bij aanleg hofje met bejaardenwoningen; de toegang (tussen twee bouwblokken aan de Ceramstraat) verloopt via twee rijen manshoge vierkante gemetselde kolommen met betonafdekking en bloembakken aan weerszijden, met begroeide pergola.	10	K
150387	Coehoornsingel 113, woonhuis met inrijpoort	Groningen	Beschermd stadsgezicht Binnenstad	tweelaags pand met schilddak en lijstgevel, portiek en rechts een brede poort met moderne invulling		1896	neorenaissance elementen	++	+	+	0	0	0	onderdeel aaneengesloten gevelwand representatieve singel; bebouwing rechts is recent; lijstgevel met enkele gave details, maar nadrukkelijk nieuwe invulling in de brede gevelopening rechts.	4	BO
108386	Coehoornsingel 14.2-14.2a, magazijn met bovenwoning	Groningen	Beschermd stadsgezicht Binnenstad	tweelaags dwarspand met zadeldak met hoekschoorstenen, lijstgevel, pui met bedrijfsdeur en verdieping met erker		1950	Delftse school	++	+	++	++	++	++	onderdeel aaneengesloten gevelwand; gaaf in hoofdvorm en details; bijzonder pand met markant materiaalgebruik en diverse interessante details; zeldzaam type.	11	K
150388	Coehoornsingel 16-18a, bedrijfspand met bovenwoning, beneden- en bovenwoning	Groningen	Beschermd stadsgezicht Binnenstad	tweelaags blok geschakelde panden met schilddaken, lijstgevel en stenen dakkapellen		1886	traditioneel	++	+	+	+	0	0	onderdeel aaneengesloten gevelwand; eenvoudige panden met lijstgevel, in hoofdvorm gaaf, details licht gewijzigd.	5	BO
101876	Coehoornsingel 20-22, dubbele arbeiderswoning	Groningen	Beschermd stadsgezicht Binnenstad	eenlaags blokje geschakelde woningen met schilddaken, lijstgevel en stenen dakkapellen		1885	traditioneel	++	+	++	++	+	++	onderdeel aaneengesloten gevelwand; in hoofdprogramma gebouwde arbeiderswoningen, in hoofdvorm en detaillering gaaf behouden; zeldzaam kleinschalig type, bijzonder vanwege de dubbele opzet.	10	K
150389	Coehoornsingel 24-24ab, bedrijfspand met bovenwoning	Groningen	Beschermd stadsgezicht Binnenstad	tweelaags diep pand met mansardedak, topgevel met voormalig laadluik en pui met bedrijfsdeur	restanten geschilderde muurreclame op linker zijgevel		traditioneel	++	+	++	++	+	++	onderdeel aaneengesloten gevelwand; in hoofdzaak gaaf; geeft goed beeld van historische werkplaats met bovenwoning, veel oorspronkelijke details.	10	K
101878	Coehoornsingel 28, bedrijfspand met bovenwoning	Groningen	Beschermd stadsgezicht Binnenstad	tweelaags pand met schilddak, lijstgevel en stenen dakkapel met druiplijst			traditioneel	+	+	+	0	0	0	onderdeel aaneengesloten gevelwand; in hoofdvorm gaaf, detaillering gewijzigd.	3	BO
101879	Coehoornsingel 32-32a, woonhuis	Groningen	Beschermd stadsgezicht Binnenstad	tweelaags pand met plat dak en lijstgevel	linker helft van dubbelpand, waarvan rechter gedeelte sterk is gewijzigd	1882	eclecticisme	+	+	+	+	+	+	onderdeel aaneengesloten gevelwand; gave, in blokverband gepleisterde voorgevel, rijke deuren en vensteromlijstingen; kap ontbreekt.	6	K
150390	Coehoornsingel 40-40a, woonhuis, beneden- en bovenwoning	Groningen	Beschermd stadsgezicht Binnenstad	tweelaags pand met schilddak, lijstgevel en stenen dakkapel met zadeldak met houten druiplijst			traditioneel	+	+	+	0	0	0	onderdeel aaneengesloten gevelwand; in hoofdvorm gaaf; eenvoudige type, details deels gemoderniseerd.	3	BO

objectnr	omschrijving	kern	ensemble	subtype	bijzonderheden	datum	bouwstijl	S	B	H	G	A	Z	beschrijving	score	status
150391	Coehoorsingel 42-42a, bedrijfspand met bovenwoning	Groningen	Beschermd stadsgezicht Binnenstad	tweelaags pand met dwars zadeldak met overstek en dakkapel, begane grond met bedrijfsingang met nieuwe invulling en poortje naar achtererf			zakelijk-traditioneel	+	+	+	+	+	+	onderdeel aaneengesloten gevelwand; in hoofdlijnen intact; typerend voor interbellum; nieuwe garagedeur in bedrijfsingang.	6	K
108387	Coehoorsingel 44-44a, woonhuis, herenhuis	Groningen	Beschermd stadsgezicht Binnenstad	tweelaags diep pand met afgeplat schilddak, lijstgevel, houten dakkapel			neorenaissance elementen	++	+	+	++	+	++	onderdeel aaneengesloten gevelwand; zeer gaaf voorbeeld laat 19e-eeuws kleinschalig herenhuis, met markant gelede en gedetailleerde voorgevel.	9	K
101881	Coehoorsingel 48-48a, woonhuis, beneden- en bovenwoning	Groningen	Beschermd stadsgezicht Binnenstad	tweelaags diep pand met schilddak, lijstgevel en Vlaamse gevekk met tuit		1902	overgangsarchitectuur	++	+	+	+	+	+	onderdeel aaneengesloten gevelwand; mogelijk oorspronkelijk beneden een bedrijfsruimte; overigens gaaf in hoofdvorm en detaillering.	7	K
101871	Coehoorsingel 5, woonhuis, beneden- en bovenwoning	Groningen	Beschermd stadsgezicht Binnenstad	tweelaags diep pand met zadeldak, halsgevel met klauwstukken		1884	neorenaissance	+	++	+	++	++	++	onderdeel aaneengesloten gevelwand, rechts een steeg; rijk uitgewerkte voorgevel met veel bijzondere details, zoals omlijsting ingangspartij en ornamentiek topgevel met gevelsteen; bovendeel top vernieuwd; overigens gaaf.	10	K
101882	Coehoorsingel 50-50a, bedrijfspand met bovenwoning	Groningen	Beschermd stadsgezicht Binnenstad	tweelaags diep pand met schilddak, lijstgevel en houten dakkapel, dubbele bedrijfsdeur in pui		1887	traditioneel	++	+	++	++	+	++	onderdeel aaneengesloten gevelwand; gaaf voorbeeld van laat 19e-eeuws kleinschalig bedrijfspand met bovenwoning, redelijk zeldzaam.	10	K
150392	Coehoorsingel 55-59, bedrijfspanden met bovenwoningen	Groningen	Beschermd stadsgezicht Binnenstad	tweelaags blok geschakelde panden met parallelle schilddaken, lijstgevel en dubbele bedrijfsdeuren in de onderbouw		1888	traditioneel	+	+	++	++	+	++	opmerkelijk pand met drie geschakelde werkplaatsen met bovenwoningen, met hoekrisalieten; vroeger zaten hier onder meer een instrumentmakerij en een rijwielhandel; gaaf.	9	K
150393	Coehoorsingel 67-67a, bedrijfspand met bovenwoning	Groningen	Beschermd stadsgezicht Binnenstad	tweelaags diep pand met schilddak, centraal dakhuis, pui met bedrijfsingang en verdieping met erkers		1924	zakelijk-expressionisme, verstrakte Amsterdamse school	+	+	+	++	+	+	onderdeel aaneengesloten gevelwand, met rechts nieuwbouw; pand met markante voorgevel met enkele expressieve elementen en details; nieuwe invulling in de bedrijfsdeuropening	7	K
101872	Coehoorsingel 69, arbeiderswoning	Groningen	Beschermd stadsgezicht Binnenstad	eenlaags woning met schilddak, lijstgevel en stenen dakkapel		1885	traditioneel	++	+	+	++	+	++	onderdeel aaneengesloten gevelwand; zeer gaaf voorbeeld kleinschalige woning uit einde 19e eeuw.	9	K
108370	Coehoorsingel 71, Menno van Coehoorschool	Groningen	Beschermd stadsgezicht Binnenstad	drielaags samengesteld gebouw met plat dak	smalle entreepartij met portiek aan de Coehoorsingel		zakelijk-traditioneel	0	0	++	+	+	+	ligging op binnenterrein, niet zichtbaar vanaf openbare weg; inwendig een trappenhuis met fraaie glas-in-loodramen.	5	BO
108371	Coehoorsingel 73, arbeiderswoning	Groningen	Beschermd stadsgezicht Binnenstad	eenlaags woning met afgeplat schilddak, lijstgevel en houten dakkapel		1886	traditioneel	++	+	+	++	+	++	onderdeel aaneengesloten gevelwand; gaaf voorbeeld van kleinschalige woning uit de late 19e eeuw; met enkele bijzondere details, zoals de dakkapel en de decoratieve daklijsten.	9	K
150394	Coehoorsingel 75-75d2, woonhuis, beneden- en bovenwoning	Groningen	Beschermd stadsgezicht Binnenstad	drielaags diep pand met mansardedak en topgevel		1885	traditioneel	++	+	+	0	0	0	onderdeel aaneengesloten gevelwand; volledig vernieuwde pui, mogelijk oorspronkelijk met bedrijfsingang; bovengevel met enkele decoratieve details en gewijzigde vensterinvullingen.	4	BO
150395	Coehoorsingel 77-85a, blok beneden- en bovenwoningen	Groningen	Beschermd stadsgezicht Binnenstad	tweelaags blok geschakelde woningen met schilddaken, lijstgevels en stenen dakhuisen			overgangsarchitectuur	++	+	+	+	+	0	onderdeel aaneengesloten gevelwand; in 1970-80 campagne gebouwde rij beneden- en bovenwoningen; in hoofdopzet gaaf, detailwijzigingen.	6	K
150396	Coehoorsingel 7-7a, bedrijfspand met bovenwoning	Groningen	Beschermd stadsgezicht Binnenstad	drielaags pand met plat dak, lijstgevel, bedrijfsdeur in onderbouw, verdieping met erker en balkon		1891	eclecticisme	+	+	+	+	+	+	onderdeel aaneengesloten gevelwand, bij hoek; vermoedelijk ooit met een verdieping verhoogd; bedrijfsfunctie herkenbaar aan pui; bovengevel met enkele markante elementen.	6	K

objectnr	omschrijving	kern	ensemble	subtype	bijzonderheden	datum	bouwstijl	S	B	H	G	A	Z	beschrijving	score	status
108372	Coehoorsingel 87-87a, voormalige Gemeentelijke Geneeskundige Dienst	Groningen	Beschermd stadsgezicht Binnenstad	tweelaags hoekpand met schilddak en afgeronde hoek			nieuw historiserend	++	++	++	++	++	++	onderdeel aaneengesloten gevelwand, ligging op hoek; pand met bijzondere oorspronkelijke functie en opmerkelijke opzet en vormgeving, in hoofdzaak gaaf.	12	K
150397	Coendersweg 13, school De Tamarisk	Groningen	Helpman, vooroorlogs gedeelte	tweelaags gangschool met plat dak		1923	zakelijk-traditioneel	+	0	++	+	+	+	op binnensterrein gelegen school, Zernike college, hulpschool, later ook Hulpkerkgebouw; naoorlogse uitbreiding; aan voorzijde een schoolplein met muur; onderdeel vooroorlogs deel Helpman	6	K
150399	Coendersweg 3-11a, woningcomplex	Groningen	Helpman, vooroorlogs gedeelte	drielaags blok met plat dak		1913	overgangsarchitectuur	+	+	+	+	++	0	oorspronkelijk symmetrisch opgezet blok; deels in details gewijzigd; onderdeel vooroorlogs deel Helpman, met gesloten verkaveling	6	K
150400	Coendersweg 35-39, blok geschakelde woonhuizen	Groningen	Helpman, vooroorlogs gedeelte	tweelaags blok met mansardedak		1921	zakelijkheid, Amsterdamse school elementen	++	++	+	+	++	+	onderdeel complex Helper Brink 1-35; markante kap met groot dakhuis met steekkap; onderdeel vooroorlogs deel Helpman, met gesloten verkaveling	9	K
100886	Coendersweg 40-42a, woningcomplex	Groningen	Helpman, vooroorlogs gedeelte	tweelaags blok met schilddak		1925	zakelijk-traditioneel, nieuw-historiserende elementen	+	++	+	++	++	+	opmerkelijk type, oogt als dubbele villa; met erkerpartij op de hoek; onderdeel vooroorlogs deel Helpman, met gesloten verkaveling	9	K
100889	Coendersweg 48-50	Groningen	Helpman, vooroorlogs gedeelte	tweelaags huis met gebogen dak		1925	zakelijkheid, Amsterdamse school elementen	+	+	+	++	++	++	bijzonder type met expressieve kapvorm, risaliet en opvallende detaillering; onderdeel vooroorlogs deel Helpman, met gesloten verkaveling	9	K
150402	Coendersweg 55-57b, woningcomplex	Groningen	Helpman, vooroorlogs gedeelte	drielaags blok met kap en portieken, topgevelaccenten op de hoek		1935	zakelijk-traditioneel	++	++	+	+	+	0	hoekpand met hoge bouwmassa en topgevels, ensemble met andere hoekpanden op deze kruising; onderdeel vooroorlogs deel Helpman, met gesloten verkaveling	7	K
100892	Coendersweg 66-68a, Waldeck-Pyrmontstraat 1-3ac, woningcomplex	Groningen	Helpman, vooroorlogs gedeelte	drie- en vierlaags blok met platte daken		1928	zakelijkheid, Nieuwe Haagse school elementen	++	++	+	+	++	+	markant hoekpand met afgeschuinde hoekgevel; ensemble met andere hoekpanden aan deze kruising; onderdeel vooroorlogs deel Helpman, met gesloten verkaveling	9	K
150404	Coendersweg 73-75, woningcomplex met voormalige garage en kantoren	Groningen	Helpman, vooroorlogs gedeelte	drielaags pand met bedrijfsruimte beneden en vier portiekflatwoningen boven, onder zadeldak, bedrijfshal aan achterzijde	bedrijfsgebouwen aan de achterzijde	1953	shakehands	+	+	++	+	+	+	opmerkelijk bedrijfspand met flatwoningen; met brede poort naar achterterrein; woningen met betonnen balkons; onderdeel vooroorlogs deel Helpman, met gesloten verkaveling	7	K
150406	Coendersweg 8-26c, woningcomplex	Groningen	Helpman, vooroorlogs gedeelte	drielaags blok met kap en portieken		1938	zakelijk-traditioneel	+	++	+	+	+	+	markant licht gebogen blok met doorlopende vensterstrook met roedenramen op bovenste verdieping; onderdeel vooroorlogs deel Helpman, met gesloten verkaveling.	7	K
150407	Coendersweg 83-93, portiekflat	Groningen	Helpman, naoorlogse gedeelte	drielaags portiekflat met plint en zadeldak		1959	shakehands	+	+	+	++	++	++	opmerkelijk type met betonnen borstweringen en aan portiek gekoppelde balkons; onderdeel naoorlogse wijk, halfopen verkaveling	9	K
150409	Colijnlaan 1-7, woningcomplex	Groningen	Coendersborg, naoorlogse wijk met stempelstructuur	tweelaags blok geschakelde woningen met kap		1962	shakehands	++	+	+	+	+	0	type met markante schuin uitgebouwde portalen met balkons; mogelijk voormalige duplexwoningen; onderdeel naoorlogse wijk met stempelstructuur	6	K
150411	Colijnlaan 2-10, woningcomplex	Groningen	Coendersborg, naoorlogse wijk met stempelstructuur	tweelaags blok geschakelde woningen met kap		1962	shakehands	++	+	+	+	+	0	type met markante schuin uitgebouwde portalen met balkons; mogelijk voormalige duplexwoningen; onderdeel naoorlogse wijk met stempelstructuur	6	K



objectnr	omschrijving	kern	ensemble	subtype	bijzonderheden	datum	bouwstijl	S	B	H	G	A	Z	beschrijving	score	status
150413	Colijnlaan 24-36, woningcomplex	Groningen	Coendersborg, naoorlogse wijk met stempelstructuur	tweelaags blok geschakelde woningen met kap		1962	shakehands	++	+	+	+	+	0	type met contrasterend materiaal- en kleurgebruik, ligging aan plantsoen; onderdeel naoorlogse wijk met stempelstructuur	6	K
150414	Colijnlaan 35-49, portiekflat	Groningen	Coendersborg, naoorlogse wijk met stempelstructuur	tweelaags portiekflat met plint		1962	shakehands	++	+	+	+	+	0	markant type met contrasterend materiaal- en kleurgebruik, betonnen balkons en portaalomlijstingen; onderdeel naoorlogse wijk, open verkaveling met stempelstructuur	6	K
150408	Colijnlaan12-22, woningcomplex	Groningen	Coendersborg, naoorlogse wijk met stempelstructuur	tweelaags blok geschakelde woningen met kap		1962	shakehands	++	+	+	+	+	0	type met contrasterend materiaal- en kleurgebruik, bakstenen balkons; onderdeel naoorlogse wijk met stempelstructuur	6	K
100894	Concordiastraat 1-85, 2-68, Ooftstraat 7-13, 8-14, Bessemoerstraat 43-43a, Moesstraat 68-70a, woningcomplex RK woningbouwvereniging ""Concordia""	Groningen	Tuinwijk	een- en tweelaags blokken geschakelde woningen met dwarse mansardedaken en enkele topgevelrisalieten, in Condordiastraat met houten betimmering; voordeuren in rondboogportieken of clusters	in de Concordiastraat staan de blokken aan omhaagde plantsoenen	1925	zakelijk-expressionisme	++	++	++	+	++	++	onderdeel tuindorpachtige uitbreidingswijk uit interbellum; in 1925 gerealiseerd gedeelte van groot complex van vereniging "Concordia" (zie Fruitstraat); markante opzet, ruimtelijke organisatie en architectuur, rijk geleed door platische elementen;	11	K
150418	Concourslaan 17, Gasuniegebouw	Groningen			Hoofdkantoor van de Gasunie, met bijgebouw	1989	Organische architectuur	+	++	++	++	++	++	een van de belangrijkste voorbeelden van grootschalige kantoorbouw volgens principes organische architectuur; iconisch gebouw, landmark in wijde omgeving.	11	K
150425	Cort van der Lindenlaan 3, bungalow	Groningen	Villabuurt-Oost	eenlaags huis met plat dak		1968	functionalisme	+	++	+	++	++	+	hoekligging, tuinaanleg; onderdeel villabuurt uit interbellum en vroege naoorlogse periode; gaaf, opzet en indeling typerend voor bouwperiode.	9	K
150426	Cort van der Lindenlaan 7, bungalow	Groningen	Villabuurt-Oost	eenlaags huis met plat dak		1968	functionalisme	+	+	+	+	+	+	onderdeel villabuurt uit interbellum en vroege naoorlogse periode.	6	K
101347	Cortinghlaan 2-34a, woningcomplex ""De Hoogte"" (nieuw)	Groningen	Woningcomplex De Hoogte	drielaags blok geschakelde woningen met zadeldak		1931	zakelijk-expressionisme, verstrakte Amsterdamse school	++	++	++	++	++	++	onderdeel complex woningwetwoningen in het westelijke deel van de Korrewegwijk (De Hoogte); vooroorlogse uitbreidingswijk met gesloten verkaveling; gaaf.	12	K
100895	Cortinghlaan 27, Cortingschool	Groningen		tweelaags schoolgebouw met kap en hoge toren		1918	zakelijk-traditioneel	++	++	++	+	++	++	onderdeel vroegste sociale woningbouwcomplex, in opdracht van Maatschappij tot Verbetering van Woningtoestanden Groningen, in westelijke deel Korrewegwijk (De Hoogte); imposant schoolgebouw met toren, geplaatst in de as van de Stinsstraat.	11	K
100855	Cortinghlaan 29-45a, Poortstraat 18-21a, woningcomplex ""De Hoogte"" (oud)	Groningen	Woningcomplex De Hoogte	tweelaags blok geschakelde woningen met kap, topgevels met steekappen en portieken		1918	zakelijk-traditioneel	++	++	++	++	++	++	onderdeel vroegste sociale woningbouwcomplex, in opdracht van Maatschappij tot Verbetering van Woningtoestanden Groningen, in westelijke deel Korrewegwijk (De Hoogte); vooroorlogse uitbreidingswijk met gesloten verkaveling naar ontwerp van Mulock Houwer;	12	K
101347	Cortinghlaan 36-42, woningcomplex ""De Hoogte"" (nieuw)	Groningen	Woningcomplex De Hoogte	tweelaags blok geschakelde woningen met zadeldak		1931	zakelijk-expressionisme, verstrakte Amsterdamse school	++	+	++	++	++	++	onderdeel complex woningwetwoningen in het westelijke deel van de Korrewegwijk (De Hoogte); vooroorlogse uitbreidingswijk met gesloten verkaveling; gaaf.	11	K
101347	Cortinghlaan 44-60a, woningcomplex ""De Hoogte"" (nieuw)	Groningen	Woningcomplex De Hoogte	drielaags blok met zadeldak, winkelgedeelte met plat dak		1931	zakelijk-expressionisme	++	++	++	++	++	++	onderdeel complex woningwetwoningen in het westelijke deel van de Korrewegwijk (De Hoogte); vooroorlogse uitbreidingswijk met gesloten verkaveling; gaaf.	12	K

objectnr	omschrijving	kern	ensemble	subtype	bijzonderheden	datum	bouwtijl	S	B	H	G	A	Z	beschrijving	score	status
100855	Cortinghlaan 9-25a, woningcomplex ""De Hoogte"" (oud)	Groningen	Woningcomplex De Hoogte	tweelaags blok geschakelde woningen met kap, topgevels met steekkappen en portieken		1918	zakelijk-traditioneel	++	++	++	++	++	++	onderdeel vroegste sociale woningbouwcomplex, in opdracht van Maatschappij tot Verbetering van Woningtoestanden Groningen, in westelijke deel Korrewegwijk (De Hoogte); vooroorlogse uitbreidingswijk met gesloten verkaveling naar ontwerp van Mulock Houwer;	12	K
100855	Cortinghpoort 3-7a, 2-8, Idastraat 1-41, Borgwal 1-15a, Reinautstraat 2-2a, woningcomplex ""De Hoogte"" (oud)	Groningen	Woningcomplex De Hoogte	een- en tweelaags blok geschakelde woningen met kap en poortensemble		1918	zakelijk-traditioneel, zakelijk expressionisme	++	++	++	++	++	++	groot blok met markante hoekoplossingen, rooilijnsprongen en poortensemble; onderdeel vroegste sociale woningbouwcomplex, in opdracht van Maatschappij tot Verbetering van Woningtoestanden Groningen, in westelijke deel Korrewegwijk (De Hoogte);	12	K
150428	Couperusstraat 138-172, portiekflat	Groningen	De Wijert-Noord	drielaags portiekflat met plint		1961	shakehands	++	+	+	0	+	0	onderdeel stempelstructuur naoorlogse woonwijk 5	5	BO
150429	Couperusstraat 1-47, portiekflat	Groningen	De Wijert-Noord	drielaags portiekflat met plint		1961	shakehands	++	+	+	0	+	0	onderdeel stempelstructuur naoorlogse woonwijk 5	5	BO
150430	Couperusstraat 171aa, transformatorhuis	Groningen	De Wijert-Noord			1960	shakehands	+	0	+	+	0	0	onderdeel naoorlogse wijk, halfopen verkaveling.	3	BO
150431	Couperusstraat 2-64, portiekflat	Groningen	De Wijert-Noord	vierlaags portiekflat op plint		1961	shakehands	++	+	+	0	+	0	onderdeel stempelstructuur naoorlogse woonwijk 5	5	BO
150432	Couperusstraat 66-136, portiekflat	Groningen	De Wijert-Noord	drielaags portiekflat met plint		1961	shakehands	++	+	+	0	+	0	onderdeel stempelstructuur naoorlogse woonwijk 5	5	BO
150433	Couperusstraat 66aa-66ar, garageboxen	Groningen	De Wijert-Noord	blok eenlaags garageboxen		1961	nvt	+	0	+	+	0	0	onderdeel stempelstructuur naoorlogse woonwijk 3	3	BO
150434	Couperusstraat 66as-66bf, garageboxen	Groningen	De Wijert-Noord	blok eenlaags garageboxen		1961	nvt	+	0	+	+	0	0	onderdeel stempelstructuur naoorlogse woonwijk 3	3	BO
150435	Couperusstraat 69-127, portiekflat	Groningen	De Wijert-Noord	drielaags portiekflat met plint		1961	shakehands	++	+	+	0	+	0	onderdeel stempelstructuur naoorlogse woonwijk 5	5	BO
150437	Cubastraat 1-11, complex Gruno	Groningen	Oosterpoortbuurt, Grunocomplex	tweelaags blok geschakelde woningen met gekoppelde zadeldaken en trapportalen		1974	structuralisme, invloed	++	+	+	++	++	++	onderdeel rond 1975 nieuw ingevuld woonbuurtje aan de noordrand van de wijk; markant, zorgvuldig ingepast woningproject van Woningbouwvereniging Gruno, bijzonder door verspringende rooilijnen en schilderachtig dakenlandschap.	10	K
100897	Dahlistraat 1-15, 2-16, woningcomplex	Groningen	Bloemenbuurt BSG	tweelaags blokken geschakelde woningen met kap, met houten beschieting kopgevels		1927	Amsterdamse school	++	+	+	+	++	++	onderdeel karakteristieke aaneengesloten gevelwand in stadsuitbreiding met gesloten bouwblokken; voortuintjes met hagen; gevels met diverse accenten, kopgevels met houten beschieting; blokken met tuinmuren gekoppeld aan andere bouwblokken.	9	K
101899	Damsterdiep 10-10ab, winkelwoonhuis	Groningen	Beschermd stadsgezicht Binnenstad	tweelaags pand met lessenaarsdak, lijstgevel, stenen dakhuis met trapegevel tussen dakkapellen, historische winkelpui		1900	neorenaissance	++	++	++	++	++	++	onderdeel aaneengesloten gevelwand aanvoormalige kade; aan weerszijden gangen; gaat terug op 17e-eeuwse huisstructuren, waarvan elementen behouden bleven; zer gaaf winkelwoonhuis met rijk gelede gevel.	12	K
107368	Damsterdiep 11-11a, bedrijfspand met bovenwoning	Groningen	Beschermd stadsgezicht Binnenstad	tweelaags pand met kap, lijstgevel en links een dakhuis			eclecticisme	+	+	+	+	+	0	wellicht oorspronkelijk een herenhuis; rechts in de gevel een brede bedrijfsingang, thans toegang tot parkeergarage; gevel in blokverband gepleisterd met kuiven boven gevelopeningen.	5	BO
150439	Damsterdiep 116-116a, winkelwoonhuis	Groningen	Damsterdiep, lintbebouwing	drielaags pand met plat dak, winkelpui en erker over twee bouwlagen		1931	zakelijkheid, Nieuwe Haagse school elementen	+	+	+	+	+	+	onderdeel lintbebouwing langs Damsterdiep; fase 6 interbellum, waarin rooilijn is verlegd; winkelpui met natuursteenbekleding; bovengevel met siermetselwerk en markante erkerpartij.	6	K

objectnr	omschrijving	kern	ensemble	subtype	bijzonderheden	datum	bouwtijl	S	B	H	G	A	Z	beschrijving	score	status
100906	Damsterdiep 118-126a, woningcomplex, beneden- en bovenwoningen	Groningen	Damsterdiep, lintbebouwing	drielaags blok geschakelde woningen met plat dak, centrale topgevelrisaliet met steekkap en bedrijfsingang		1931	zakelijk-expressionisme, verstrakte Amsterdamse school	+	+	+	++	++	+	onderdeel lintbebouwing langs Damsterdiep; fase 8 interbellum, waarin rooilijn is verlegd; markant symmetrisch opgezet blok met topgevelaccent, erkers en balkons met betonnen platen.	8	K
150440	Damsterdiep 128, garagebedrijf met bovenwoning	Groningen	Damsterdiep, lintbebouwing	drielaags pand met plat dak, pui met kantoor/receptiepui en brede doorgang naar diep eenlaags bedrijfsgebouw achter		1930	zakelijkheid	+	+	++	++	+	++	onderdeel lintbebouwing langs Damsterdiep; fase 9 interbellum, waarin rooilijn is verlegd; garagebedrijf Simon Bruggema, met drive-in (doorgang naar hal achter), oude gevelreclame (NSU); voorgevel vrij gaaf.	9	K
150441	Damsterdiep 130-134, 134.1-134.7, 134ab, Professor Rankestraat 2-10a, woningcomplex, beneden- en bovenwoningen, winkelwoonhuis	Groningen	Damsterdiep, lintbebouwing	drielaags blok geschakelde woningen met plat dak, erkers en hoekwinkelpui		1930	zakelijk-expressionisme, verstrakte Amsterdamse school	+	++	+	+	+	+	onderdeel lintbebouwing langs Damsterdiep; fase 7 interbellum, waarin rooilijn is verlegd; groot blok, omhoekend in Prof. Rankestraat, oorspronkelijk met grote winkel (Nijborg, Levensmiddelen) in de onderbouw; pui herkenbaar aan muurdammen en fries.	7	K
107367	Damsterdiep 13-13a, woonhuis, beneden- en bovenwoning	Groningen	Beschermd stadsgezicht Binnenstad	tweelaags pand met kap, portiek en links een topgevel		1901	overgangsarchitectuur	+	+	+	+	0	0	mogelijk ook kantoor met bovenwoning geweest; 4 links een druipgang.	4	BO
101901	Damsterdiep 14, winkelwoonhuis	Groningen	Beschermd stadsgezicht Binnenstad	tweelaags pand met plat dak, inloopwinkelpui en bakstenen bovengevel met erker en siermetselwerkelementen		1929	zakelijk-expressionisme, kubisme	++	+	+	++	++	++	onderdeel aaneengesloten gevelwand aan voormalige kade; opmerkelijk winkelpand uit het interbellum, bijzonder door de kubistisch-expressieve opzet van de bovengevel; inlooppui deels oorspronkelijk?	10	K
100908	Damsterdiep 148, directeurswoning slachthuis	Groningen	geen	tweelaags villa met kantoor, met samengestelde opzet en complexe kap met afgewiolde steekkapen		1898	chaletstijl	0	+	++	++	++	++	voormalige directeurswoning met kantoor van het overigens gesloopte slachthuiscomplex; de villa is het enige restant van dit complex.	9	K
107369	Damsterdiep 15, bedrijfs-winkelpand met bovenwoningen	Groningen	Beschermd stadsgezicht Binnenstad	drielaags pand met kap, afgesloten topgevel			traditioneel	+	+	+	0	+	0	hoog en diep pand, was ooit Tabak- en sigarenfabriek "De Pionier"; te zien aan zijgevels (aan druipgangen) oudere onderbouw.	4	BO
150442	Damsterdiep 168-204, arbeiderswoningen	Groningen		eenlaags blok geschakelde woningen met zadeldak en lijstgevel		1900	traditioneel, overgangsarchitectuur	++	++	+	+	+	0	onderdeel aaneengesloten lintbebouwing Damsterdiep, bestaande uit kleine arbeiderswoningen; lang blok van 19 woningen, een groot aantal daarvan met grote later toegevoegde dakkapellen of dakhuizen;	7	K
150443	Damsterdiep 191, voormalige Christelijke Huishoud- en Industrieschool ""Sam Boelens""	Groningen	geen	drielaags gangschool met plat dak		1957	zakelijkheid	+	+	++	+	++	++	aan het Damsterdiep gelegen hoofdvluegel van de voormalige Christelijke Huishoud- en Industrieschool; aan weerszijden van lokalenvleugel een risaliet met trappenhuis/hal; gevels met decoratieve details.	9	K
150444	Damsterdiep 19-23a, voormalige garage/autowash met bovenwoningen	Groningen	Beschermd stadsgezicht Binnenstad	drielaags pand met plat dak, bovenwoningen ontsloten door portiek			shakehands	+	+	+	++	++	+	gave gevel met betonnen portalen beneden; bovenwoningen deels nog met stalen ramen; markante hangende erker met balkon.	8	K
107402	Damsterdiep 2.1-3, wachtruimte van de GADO	Groningen	Beschermd stadsgezicht Binnenstad	eenlaags samengesteld gebouw, deels met zadeldak, deels met plat dak		1950	shakehands	+	++	++	++	++	++	markante vrije ligging op westelijke kop plein, herinnert aan het grote busstation op het Damsterplein; gaaf gebouwtje met markante betonconstructie en fraaie details in contrasterend materiaal- en kleurgebruik.	11	K
101904	Damsterdiep 20-20.3, winkelwoonhuis	Groningen	Beschermd stadsgezicht Binnenstad	eenlaags diep pand met zadeldak en topgevel, winkelpui in voorgevel			traditioneel	++	++	++	++	++	++	onderdeel aaneengesloten gevelwand aan voormalige kade; rechts een steeg; pand gaat terug op 17e-eeuwse bouwstructuren, waarvan elementen behouden gebleven; bijzonder en zeldzaam is de eenlaags bouwmassa.	12	K

objectnr	omschrijving	kern	ensemble	subtype	bijzonderheden	datum	bouwtijl	S	B	H	G	A	Z	beschrijving	score	status
150445	Damsterdiep 210-214, arbeiderswoningen	Groningen	Damsterdiep, lintbebouwing	eenlaags blok geschakelde woningen met schilddaken, lijstgevels en stenen dakkapellen		1904	traditioneel, overgangsarchitectuur	++	++	+	+	+	+	onderdeel aaneengesloten lintbebouwing Damsterdiep, bestaande uit kleine arbeiderswoningen; blokje van drie (het vierder huis nr. 216 is volledig gewijzigd), met redelijk gave opzet en detaillering.	8	K
150446	Damsterdiep 218-238, arbeiderswoningen	Groningen	Damsterdiep, lintbebouwing	eenlaags blok geschakelde woningen met zadeldak en lijstgevel		1904	traditioneel, overgangsarchitectuur	++	++	+	+	+	0	onderdeel aaneengesloten lintbebouwing Damsterdiep, bestaande uit kleine arbeiderswoningen; blok van elf woningen met eenvoudige details in de voorgevel; diverse woningen met moderne dakkapellen; veel details gewijzigd.	7	K
107365	Damsterdiep 22-22.1, 22ab, winkelwoonhuis	Groningen	Beschermd stadsgezicht Binnenstad	tweelaags diep pand met afgeplat schilddak, lijstgevel, topgevelrisaliet en verdieping met erkertje			overgangsarchitectuur	++	+	+	+	+	+	onderdeel aaneengesloten gevelwand aan voormalige kade; links een steeg; pand gaat terug op 17e-eeuwse bouwstructuren, waarvan mogelijk elementen behouden zijn gebleven; voorgevel met enkele markante elementen.	7	K
150447	Damsterdiep 240-280, arbeiderswoningen	Groningen	Damsterdiep, lintbebouwing	eenlaags blok geschakelde woningen met schild- en zadeldaken, lijstgevels en dakkapellen, bij enkele panden een verhoogde voorgevel		1904	traditioneel, overgangsarchitectuur	++	++	+	+	+	+	onderdeel aaneengesloten lintbebouwing Damsterdiep, bestaande uit kleine arbeiderswoningen; min of meer symmetrisch blok van 21 woningen, nr. 266 als enige met topgevel, met decoratieve details; bij enkele andere woningen is de kap gewijzigd.	8	K
101905	Damsterdiep 24-24.1, 24.2-24.2ac, bedrijfspand met bovenwoning	Groningen	Beschermd stadsgezicht Binnenstad	drielaags, zeer diep pand onder schilddakm waarin woon-- en bedrijfspand, pakhuis, etc.			traditioneel	++	++	+	+	+	++	onderdeel aaneengesloten gevelwand aan voormalige kade; rechts een steeg; pand gaat terug op 17e-eeuwse bouwstructuren maar dateert zelf uit vroege 19e eeuw; voorgevel in 1956 gewijzigd.	9	K
150448	Damsterdiep 25-25ab, bedrijfspand met bovenwoningen	Groningen	Beschermd stadsgezicht Binnenstad	drielaags pand met zadeldak, topgevel, bedrijfspui en portiek met trapopgang		1939	zakelijk-traditioneel	+	+	+	+	+	0	hoog pand met markante topgevel en hangende erkers over twee lagen.	5	BO
150451	Damsterdiep 282-298, arbeiderswoningen	Groningen	Damsterdiep, lintbebouwing	eenlaags blok geschakelde woningen met schild- en zadeldaken, lijstgevels en dakkapellen, bij twee panden een verhoogde voorgevel		1904	traditioneel, overgangsarchitectuur	++	++	+	+	+	+	onderdeel aaneengesloten lintbebouwing Damsterdiep, bestaande uit kleine arbeiderswoningen; symmetrisch blok van negen woningen, de middelste als enige met topgevel, met decoratieve details; bij twee andere woningen is de kap gewijzigd.	8	K
101907	Damsterdiep 28-28ab, Snor Damsterdiep 4, winkelwoonhuis	Groningen	Beschermd stadsgezicht Binnenstad	drielaags diep pand met afgeplat schilddak, lijstgevels en gewijzigde winkelpui	aan de achterzijde sluiten tweelaags achterhuis met schilddak en eenlaags bouwdelen aan (arbeiderswoning)	1895	neorenaissance elementen	++	++	+	+	+	++	onderdeel aaneengesloten gevelwand aan kade; gaat in kern terug op 17e-eeuwse huisstructuren, waarvan elementen intern behouden bleven; opmerkelijk diep pand met achterhuizen aan de belendende steeg.	9	K
100902	Damsterdiep 287a-289, voormalige houtzaagmolen	Groningen	geen	samengesteld gebouw met zadeldaken			traditioneel	+	+	++	+	++	++	oorspronkelijk een houtzaagmolen aan het Damsterdiep, later omgevormd tot de timmerfabriek van E. van Lier en Zonen; restant van de oude nijverheid en bedrijvigheid aan het nu gedempte Damsterdiep.	9	K
101908	Damsterdiep 30, Snor Damsterdiep 3-9, winkelwoonhuis	Groningen	Beschermd stadsgezicht Binnenstad	tweelaags pand met mezzanino, schilddak, lijstgevel en vernieuwde winkelpui	begane grond samengevoegd met buurpanden Damsterdiep 32 en 34		eclecticisme	++	+	+	+	+	0	onderdeel aaneengesloten gevelwand aan kade; gaat in vorm terug op 17e-eeuwse huisstructuren; links een steeg; bijzondere voorgevel met in het fries opgenomen mezzaninoventers; markante gepleisterde details; pui gewijzigd.	6	K

objectnr	omschrijving	kern	ensemble	subtype	bijzonderheden	datum	bouwtijl	S	B	H	G	A	Z	beschrijving	score	status
150452	Damsterdiep 300-312, arbeiderswoningen	Groningen	Damsterdiep, lintbebouwing	eenlaags blok geschakelde woningen met schild- en zadeldaken, lijstgevels en stenen dakkapellen		1904	traditioneel, overgangsarchitectuur	++	++	+	++	+	+	onderdeel aaneengesloten lintbebouwing Damsterdiep, bestaande uit kleine arbeiderswoningen; symmetrisch blok van zeven woningen, de middelste als enige met topgevel, met decoratieve details.	9	K
107351	Damsterdiep 307, schoorsteen COVA	Groningen	geen	bakstenen schoorsteen			nvt	+	++	++	++	+	++	ligging op bedrijventerrein tussen Eemskanaal en vroegere Damsterdiep; gebouwd voor de Handelonderneming COVA, een bedrijf in auto- en tractorbanden; de schoorsteen staat naast een ketelhuis en het eigenlijke fabrieksgebouw.	10	K
100909	Damsterdiep 314-328, arbeiderswoningen	Groningen	Damsterdiep, lintbebouwing	eenlaags blok geschakelde woningen met schilddaken, lijstgevels en stenen dakkapellen		1904	traditioneel, overgangsarchitectuur	++	++	+	++	+	++	onderdeel aaneengesloten lintbebouwing Damsterdiep, bestaande uit kleine arbeiderswoningen; redelijk gaaf blokje van acht woningen.	10	K
150455	Damsterdiep 34, Loppersumgang 5-13, winkelwoonhuis	Groningen	Beschermd stadsgezicht Binnenstad	drielaags diep pand met zadeldak en topgevel	tweelaags achterhuis (pakhuis) met afgeplat zadeldak, dakhuis met hijsbalk		traditioneel	++	+	+	+	+	+	onderdeel aaneengesloten gevelwand aan kade; gaat in vorm terug op 17e-eeuwse huisstructuren; rechts een steeg; vorgevel met markant dakoverstek en op de verdieping vensters met bovenlichten met glas-in-lood.	7	K
101885	Damsterdiep 37, Snikkevaardersgang 1, winkelwoonhuis	Groningen	Beschermd stadsgezicht Binnenstad	tweelaags pand met schilddak, lijstgevel, dakkapel en gewijzigde winkelpui			traditioneel	+	+	+	+	+	0	hoekpandje, in hoofdzaak gaaf; zeer eenvoudige winkelpui, slechts herkenbaar aan breder venster in het midden.	5	BO
101886	Damsterdiep 39, woonhuis	Groningen	Beschermd stadsgezicht Binnenstad	eenlaags pand met afgewolfde dwarskap, lijstgevel			traditioneel	+	+	+	++	+	+	onderdeel aaneengesloten gevelwand langs gedempt Damsterdiep; gaaf laat 19e-eeuws woonhuis, op hoek van steeg gelegen.	7	K
150456	Damsterdiep 3a, voormalig bedrijfspand	Groningen	Beschermd stadsgezicht Binnenstad	tweelaags pand met mansardedak en topgevel	drielaags achterhuis met zadeldak	1917	overgangsarchitectuur	+	+	+	0	+	0	gebouwd als onderdeel van de meel- en bakkersartikelenhandel van de firma Schuitema; later Metaalhandel Gruno; in hoofdvorm bewaard; alle details van gevelopeningen niet meer aanwezig.	4	BO
101887	Damsterdiep 41, winkelwoonhuis	Groningen	Beschermd stadsgezicht Binnenstad	tweelaags pand met schilddak, lijstgevel en winkelpui			traditioneel	+	+	+	0	+	0	onderdeel aaneengesloten gevelwand langs gedempt Damsterdiep; zeer eenvoudig kleinschalig winkelwoonhuisje met winkelpui uit circa 1900, mogelijk teruggaand op oude exemplaar; details bovengevel vernieuwd.	4	BO
101888	Damsterdiep 43, woonhuis	Groningen	Beschermd stadsgezicht Binnenstad	eenlaags woning met schilddak, lijstgevel en stenen dakhuis		1903	eclecticisme	+	+	+	++	++	++	onderdeel aaneengesloten gevelwand langs gedempt Damsterdiep; gave vorgevel met rijke detaillering.	9	K
101912	Damsterdiep 44, winkelwoonhuis	Groningen	Beschermd stadsgezicht Binnenstad	drielaags diep pand met schilddak met overstek en gewijzigde winkelpui			traditioneel	++	+	+	0	0	0	onderdeel aaneengesloten gevelwand aan kade; gaat in vorm terug op 17e-eeuwse huisstructuren; links een steeg; het vermoedelijk laat 19e-eeuwse pand kreeg rond 1950 een nieuwe vorgevel; details gewijzigd.	4	BO
107401	Damsterdiep 45, 45a-45b, bedrijfspand met bovenwoningen	Groningen	Beschermd stadsgezicht Binnenstad	drielaags pand met zadeldak, topgevel en hangende erkers		1930	zakelijk-traditioneel	+	+	+	+	+	+	onderdeel aaneengesloten gevelwand langs gedempt Damsterdiep; opvallend hoog pand met vroegere werkplaats beneden (thans met nieuwe garagedeur) en bovenwoningen; bovengevel gaaf.	6	K
101913	Damsterdiep 46, winkelwoonhuis	Groningen	Beschermd stadsgezicht Binnenstad	tweelaags diep huis met afgeplat schilddak, lijstgevel, stenen dakkapel en vernieuwde winkelpui			traditioneel, neorenaissance elementen	++	+	+	+	0	0	onderdeel aaneengesloten gevelwand aan kade; gave hoofdvorm en bovengevel, pui vernieuwd.	5	BO



objectnr	omschrijving	kern	ensemble	subtype	bijzonderheden	datum	bouwstijl	S	B	H	G	A	Z	beschrijving	score	status
150457	Damsterdiep 5, voormalig bedrijfspand	Groningen	Beschermd stadsgezicht Binnenstad	drielaags pand met plat dak			functionalisme	+	+	+	+	+	0	onderdeel van de vroegere mataalhandel Gruno, vermoedelijk gebruikt als winkelruimte met kantoren boven; markante gevel met in de bovenbouw in een raster samengevoegde ramen.	5	BO
101914	Damsterdiep 52-52a, winkelwoonhuis	Groningen	Binnenstad-Oost	tweelaags hoekpand met schilddak, lijstgevel, stenen dakkapellen, afgeschuinde hoek en winkelpui		1892	neorenaissance	++	++	+	++	+	+	onderdeel lintbebouwing langs Damsterdiep; hoekpand met markante hoekoplossing met rijk geornamenteerde topgevel; winkelpui uit de jaren 20.	9	K
101915	Damsterdiep 54-54a, winkelwoonhuis	Groningen	Binnenstad-Oost	tweelaags pand met schilddak, lijstgevel, stenen dakkapel en gewijzigde winkelpui		1891	neorenaissance elementen	++	+	+	+	+	0	onderdeel lintbebouwing langs Damsterdiep; oorspronkelijk een beneden- en bovenwoning; winkelpui volledig gemoderniseerd, bovengevel nog met gave elementen.	6	K
101890	Damsterdiep 55-57b, woningcomplex, beneden- en bovenwoningen	Groningen	Beschermd stadsgezicht Binnenstad	drielaags pand met kap, centraal portiek en erkers over twee bouwlagen		1930	zakelijk-traditioneel	+	+	+	+	+	+	onderdeel aaneengesloten gevelwand langs gedempt Damsterdiep; markant type portiekwoningen, details deels vernieuwd.	6	K
101916	Damsterdiep 56-56a, winkelwoonhuis	Groningen	Binnenstad-Oost	tweelaags pand met schilddak, lijstgevel, dakkapel en gewijzigde winkelpui		1891	neorenaissance elementen	++	+	+	+	+	0	onderdeel lintbebouwing langs Damsterdiep; oorspronkelijk een beneden- en bovenwoning; winkelpui volledig gemoderniseerd, bovengevel nog met gave elementen.	6	K
101917	Damsterdiep 58-58a, voormalige stalhouderij met bovenwoning	Groningen	Binnenstad-Oost	tweelaags pand met schilddak, topgevelrisaliet met trapgevel, poort met dubbele deur in pui		1896	neorenaissance	++	++	+	+	++	+	onderdeel lintbebouwing langs Damsterdiep; oorspronkelijk stalhouderij Lutmers; onderbouw later gewijzigd en thans weer min of meer gereconstrueerd met dubbele deuren; voorgevel heeft schilderachtige trapgevel, pendant van buurpand nr. 60.	9	K
101891	Damsterdiep 59-61, Oosterhavenstraat 1-3, Bocht van Guinea 2-2a, woningcomplex, beneden- en bovenwoningen	Groningen	Beschermd stadsgezicht Binnenstad	tweelaags blok geschakelde woningen met schilddaken en lijstgevel		1878	traditioneel	++	++	+	+	+	++	op de kop van bouwblok gelegen pand, met de voorgevel met lijst gericht op Damsterdiep; opmerkelijk symmetrisch opgezet blokje woningen; zou in 1878 van nieuw gevel zijn voorzien.	9	K
101918	Damsterdiep 60-60a, winkelwoonhuis	Groningen	Binnenstad-Oost	tweelaags pand met schilddak, topgevelrisaliet met trapgevel, geheel gewijzide pui		1897	neorenaissance	++	++	+	+	++	+	onderdeel lintbebouwing langs Damsterdiep; oorspronkelijk een woonhuis; voorgevel heeft schilderachtige trapgevel, pendant van buurpand nr.58.	9	K
101919	Damsterdiep 62-62a, winkelwoonhuis	Groningen	Binnenstad-Oost	tweelaags pand met schilddak, lijstgevel, stenen dakkapel en winkelpui		1896	traditioneel	++	+	+	+	+	0	onderdeel lintbebouwing langs Damsterdiep; eenvoudige lijstgevel; de winkelpui dateert in aanleg uit het interbellum en bevat nog bovenlichten met glas-in-lood.	6	K
101892	Damsterdiep 63-67, Oosterhavenstraat 2a, woningcomplex, rij herenhuizen	Groningen	Beschermd stadsgezicht Binnenstad	tweelaags blok geschakelde woningen met schilddaken met hoekschoorstenen en lijstgevels	aan Oosterhavenstraat een naderhand verhoogd bouwdeel met woning onder schilddak	1882	eclecticisme	++	++	+	++	+	+	onderdeel historische kadebebouwing uit eind 19e eeuw; symmetrisch opgezet blok, waarvan middelste herenhuis wat rijker is uitgewerkt; opmerkelijk de complexe kap.	9	K
101920	Damsterdiep 64-64d, winkelwoonhuis	Groningen	Binnenstad-Oost	tweelaags hoekpand met schilddak, lijstgevel, stenen dakkapel en afgeschuinde hoek mer erker en gewijzigde winkelpui		1896	traditioneel, neorenaissance elementen	++	+	+	+	+	0	onderdeel lintbebouwing langs Damsterdiep; markante hoek met Steentilkade; bovengevel gaaf, pui grotendeels gewijzigd.	6	K
100904	Damsterdiep 68, woonhuis	Groningen	Damsterdiep, lintbebouwing	eenlaags woning met schilddak, lijstgevel en stenen dakkapel		1883	eclecticisme	+	+	+	+	+	+	onderdeel lintbebouwing langs Damsterdiep; behoort tot de oorspronkelijke bebouwing; gaaf in hoofdvorm, ramen licht gewijzigd.	6	K

objectnr	omschrijving	kern	ensemble	subtype	bijzonderheden	datum	bouwstijl	S	B	H	G	A	Z	beschrijving	score	status
101895	Damsterdiep 69, herenhuis	Groningen	Beschermd stadsgezicht Binnenstad	tweelaags blokvormig herenhuis met schilddak, middenrisaliet met ingang en torenkap, erker met loggia			eclecticisme	++	++	+	+	++	++	onderdeel historische kadebebouwing uit eind 19e eeuw; opmerkelijk herenhuistype door middenrisaliet met hoge torenkap met ijzeren balustrade en tegen oostgevel geplaatste erker met loggia, markante hoekligging, aan Damsterkade met stoep met hekwerk	10	K
104218	Damsterdiep 70, woonhuis, arbeiderswoning	Groningen	Damsterdiep, lintbebouwing	eenlaags woning met schilddak, lijstgevel en stenen dakkapel		1883	eclecticisme	+	+	+	++	+	+	onderdeel lintbebouwing langs Damsterdiep; behoort tot de oorspronkelijke bebouwing; gaaf in hoofdvorm, deur gewijzigd.	7	K
150458	Damsterdiep 71-189, Auke Brugmanflat	Groningen	geen	vijflaags galerijflat met plat dak, bestaande uit twee vleugels, gekoppeld door lift- en trappenhuisstoren		1954	shakehands	+	++	+	+	+	+	grote L-vormige galerijflat met overdekte galerijen aan de achterzijde; trappenhuis- en lifttoren met grote veelruits ramen.	7	K
150459	Damsterdiep 72, Petrus Campersingel 3, 3a-3r, woonhuis met bedrijfsruimte, voorheen cafe	Groningen	Damsterdiep, lintbebouwing	tweelaags pand met dwars schilddak en bakstenen lijstgevel			traditioneel	+	+	+	+	+	+	onderdeel lintbebouwing langs Damsterdiep; T-vormig complex met hoog voorhuis en bedrijfsgedeelte achter; op dit bouwdeel sluit een oude loods met zadeldak aan; in het verleden onder meer een café, later houthandel.	6	K
150462	Damsterdiep 90, cafe met woonhuis	Groningen	Damsterdiep, lintbebouwing	eenlaags pand met zadeldak, cafépui en naast gelegen woning		1938	Delftse school	+	+	+	++	+	+	onderdeel lintbebouwing langs Damsterdiep; vermoedelijk als café met woning gebouwd; oogt gaaf.	7	K
100905	Damsterdiep 98-110b, woningcomplex, beneden- en bovenwoningen	Groningen	Damsterdiep, lintbebouwing	drielaags blok geschakelde woningen met plat dak, geclusterde voordeuren, erkers		1933	zakelijkheid, Nieuwe Haagse school elementen	+	+	+	+	++	+	onderdeel lintbebouwing langs Damsterdiep; fase interbellum, waarin rooilijn is verlegd; fors, min of meer symmetrisch blok met links een doorgang naar achtererf.	7	K
150465	Damsterdiep zn, voormalige brug over schutssluis Oostersluis ter hoogte van Damsterdiep-Rijksweg	Groningen	geen	voormalige brug over westelijke schutssluis van de Oostersluis in het Van Starckenborghkanaal			nvt	+	+	++	+	+	++	in de vroege naoorlogse periode werd schutsluizencomplex aangelegd in aansluiting Van Starckenborghkanaal-Damsterdiep; bij recentelijke vernieuwing van de sluis is de westelijke schutssluis komen te vervallen; de brug is in het terrein behouden gebleven;	8	K
103613	Damsterkade 2, werkplaats met bovenwoning	Groningen	Binnenstad-Oost	tweelaags pand met zadeldak, topgevel en werkplaatspui		1892	eclecticisme	++	+	+	++	+	++	onderdeel historische kadebebouwing uit eind 19e eeuw; redelijk zeldzaam door gave pui met dubbele werkplaatsdeur; bijzondere detaillering; ensemble met naast gelegen pakhuis.	9	K
107393	Damsterkade 3-3a, woonhuis, beneden- en bovenwoning	Groningen	Binnenstad-Oost	tweelaags pand met schilddak, lijstgevel en stenen dakkapel			neorenaissance elementen	+	+	+	++	+	+	onderdeel historische kadebebouwing uit eind 19e eeuw; gevel met decoratieve hoekblokken; vrij gaaf.	7	K
103614	Damsterkade 7-7a, woonhuis, beneden- en bovenwoning	Groningen	Binnenstad-Oost	tweelaags pand met schilddak, lijstgevel, dakkapel en smalle hoekrisalieten			traditioneel, neoclassicisme elementen	+	+	+	+	+	+	onderdeel historische kadebebouwing uit eind 19e eeuw; opmerkelijk door symmetrische opzet met hoekrisalieten.	6	K
100937	Damstersingel 10-14, Eemskanaal 2, woningcomplex	Groningen	Eemskanaal, kadebebouwing	tweelaags blok geschakelde woningen met schild- en zadeldaken, topgevels en afgeschuinde hoekgevel met topgevel		1895	neorenaissance, neogotiek	++	++	+	+	++	++	onderdeel lintbebouwing langs kade Eemskanaal en gevelwand Damstersingel, met markante hoekoplossingen; 'opvallend, in twee fasen gerealiseerd blok met rijk gelede trapgevels geïnspireerd op baksteengotiek; stoepen en voortuintjes met hekwerken.	10	K
103612	Damsterkade 1, 1a-f, voormalig bedrijfsgebouw Likeurstokerij Catz & Zoon	Groningen	Binnenstad-Oost	tweelaags diep pand met zadeldak, topgevel met houten trijshuisje en bedrijfsdeur	achterbouw met zadeldak en verbindingslid met plat dak naar herenhuis Damsterdiep 69	1892	traditioneel	++	+	++	++	++	++	onderdeel historische kadebebouwing uit eind 19e eeuw; voormalige likeurstokerij van de firma Catz & Zn.; in hoofdzaak gaaf en zeldzaamheidswaarde; ensemble met naast gelegen bedrijfspand.	11	K
106762	De Brink 22, brugwachtershuisje bij de Bonte Brug	Groningen	Trompkade-Veemarktstraat				zakelijk-traditioneel	+	+	++	++	+	++	houten brugwachtershuisje bij de Bonte Brug	9	K

objectnr	omschrijving	kern	ensemble	subtype	bijzonderheden	datum	bouwstijl	S	B	H	G	A	Z	beschrijving	score	status
150466	De Genestetstraat 14-72, portiekflat	Groningen	De Wijert-Noord	drielaags portiekflat met plint		1963	shakehands	++	+	+	+	0	0	onderdeel stempelstructuur naoorlogse woonwijk	5	BO
150467	De Genestetstraat 1-71, portiekflat	Groningen	De Wijert-Noord	drielaags portiekflat met plint		1963	shakehands	++	+	+	+	0	0	onderdeel stempelstructuur naoorlogse woonwijk	5	BO
150468	De Genestetstraat 2-12, blok geschakelde woningen	Groningen	De Wijert-Noord	tweelaags blok geschakelde woningen met kap		1963	shakehands	++	+	+	+	0	0	type met inpandige berging; ligging aan woonpad; onderdeel stempelstructuur naoorlogse woonwijk	5	BO
100855	De Hoogte 1-3, woningcomplex ""De Hoogte"" (oud)	Groningen	Woningcomplex De Hoogte	eenlaags woningen met zadeldaken		1918	zakelijk-traditioneel, zakelijk expressionisme	++	++	++	++	++	++	onderdeel vroegste sociale woningbouwcomplex, in opdracht van Maatschappij tot Verbetering van Woningtoestanden Groningen, in westelijke deel Korrewegwijk (De Hoogte); vooroorlogse uitbreidingswijk met gesloten verkaveling naar ontwerp van Mulock Houwer;	12	K
100855	De Hoogte 17-19, woningcomplex ""De Hoogte"" (oud)	Groningen	Woningcomplex De Hoogte	eenlaags blok geschakelde woningen met afgewolfd zadeldak		1918	zakelijk-traditioneel, zakelijk expressionisme	++	++	++	++	++	++	onderdeel vroegste sociale woningbouwcomplex, in opdracht van Maatschappij tot Verbetering van Woningtoestanden Groningen, in westelijke deel Korrewegwijk (De Hoogte); vooroorlogse uitbreidingswijk met gesloten verkaveling naar ontwerp van Mulock Houwer;	12	K
100855	De Hoogte 21-23, woningcomplex ""De Hoogte"" (oud)	Groningen	Woningcomplex De Hoogte	eenlaags blok geschakelde woningen met zadeldaken, opmaat naar poortensemble		1918	zakelijk-traditioneel, zakelijk expressionisme	++	++	++	++	++	++	poortensemble, onderdeel vroegste sociale woningbouwcomplex, in opdracht van Maatschappij tot Verbetering van Woningtoestanden Groningen, in westelijke deel Korrewegwijk (De Hoogte); vooroorlogse uitbreidingswijk met gesloten verkaveling.	12	K
100855	De Hoogte 22-26, woningcomplex ""De Hoogte"" (oud)	Groningen	Woningcomplex De Hoogte	eenlaags blok geschakelde woningen met afgewolfd dak en zadeldak, opmaat naar poortensemble		1918	zakelijk-traditioneel, zakelijk expressionisme	++	++	++	++	++	++	poortensemble, onderdeel vroegste sociale woningbouwcomplex, in opdracht van Maatschappij tot Verbetering van Woningtoestanden Groningen, in westelijke deel Korrewegwijk (De Hoogte); vooroorlogse uitbreidingswijk met gesloten verkaveling.	12	K
100855	De Hoogte 25-35, 28-38, woningcomplex ""De Hoogte"" (oud)	Groningen	Woningcomplex De Hoogte	een- en tweelaags blok geschakelde woningen met kappen, dakhuizen met steekkappen, centrale poortdoorgang		1918	zakelijk-traditioneel, zakelijk expressionisme	++	++	++	++	++	++	poortensemble, onderdeel vroegste sociale woningbouwcomplex, in opdracht van Maatschappij tot Verbetering van Woningtoestanden Groningen, in westelijke deel Korrewegwijk (De Hoogte); vooroorlogse uitbreidingswijk met gesloten verkaveling.	12	K
100855	De Hoogte 2-6, woningcomplex ""De Hoogte"" (oud)	Groningen	Woningcomplex De Hoogte	eenlaags blok geschakelde woningen met zadeldak en mansardedak		1918	zakelijk-traditioneel, zakelijk expressionisme	++	++	++	++	++	++	onderdeel vroegste sociale woningbouwcomplex, in opdracht van Maatschappij tot Verbetering van Woningtoestanden Groningen, in westelijke deel Korrewegwijk (De Hoogte); vooroorlogse uitbreidingswijk met gesloten verkaveling naar ontwerp van Mulock Houwer;	12	K
100855	De Hoogte5-7, woningcomplex ""De Hoogte"" (oud)	Groningen	Woningcomplex De Hoogte	eenlaags blok geschakelde woningen met mansardedak		1918	zakelijk-traditioneel, zakelijk expressionisme	++	++	++	++	++	++	onderdeel vroegste sociale woningbouwcomplex, in opdracht van Maatschappij tot Verbetering van Woningtoestanden Groningen, in westelijke deel Korrewegwijk (De Hoogte); vooroorlogse uitbreidingswijk met gesloten verkaveling naar ontwerp van Mulock Houwer;	12	K
101924	De Laan 30-30ab, dubbel winkelwoonhuis	Groningen	Beschermd stadsgezicht Binnenstad	drielaags pand met plat dak en dubbele winkelpui met portieken		1931	zakelijkheid	+	+	+	+	+	+	onderdeel aaneengesloten gevelwand; markant dubbel winkelwoonhuis met gave winkelpuien en decoratief siermetselwerk langs borstwering.	6	K

objectnr	omschrijving	kern	ensemble	subtype	bijzonderheden	datum	bouwstijl	S	B	H	G	A	Z	beschrijving	score	status
101921	De Laan 35, pakhuis	Groningen	Beschermd stadsgezicht Binnenstad	drielaags pand met zadeldak en topgevel		1890	traditioneel	+	+	++	+	+	+	onderdeel aaneengesloten gevelwand, naast nieuwbouwcomplex; pakhuisje met markante symmetrisch ingedeelde voorgevel en hijsbalk in de topgevel.	7	K
103688	De Laan 37, woonhuis	Groningen	Beschermd stadsgezicht Binnenstad	tweelaags pand met schilddak en lijstgevel		1895	neorenaissance elementen	+	+	+	+	+	0	onderdeel aaneengesloten gevelwand; in hoofdvorm gaaf; details passend vernieuwd.	5	BO
107569	De Laan 5, woonhuis	Groningen	Beschermd stadsgezicht Binnenstad	eenlaags dwarshuis met zadeldak			traditioneel	+	+	+	+	+	0	onderdeel aaneengesloten gevelwand; kleinschalig huisje met dwarskap en oude kern.	5	BO
150469	De Laan 7, woonhuis	Groningen	Beschermd stadsgezicht Binnenstad	tweelaags pand met plat dak			traditioneel	+	+	+	+	0	0	onderdeel aaneengesloten gevelwand; vermoedelijk in de jaren 20 met een verdieping verhoogd eenlaags huis.	4	BO
103792	De Laan 9-11b, woningcomplex, dubbele beneden- en bovenwoning	Groningen	Beschermd stadsgezicht Binnenstad	drielaags blok geschakelde woningen met zadeldak, centraal portiek met open trap		1938	zakelijk-traditioneel	+	+	+	++	+	+	onderdeel aaneengesloten gevelwand; invulling uit het interbellum, met gave voorgevel; in de kap zijn balkons aangebracht.	7	K
100911	De Ranitzstraat 3-19a, 4-18b, woningcomplex	Groningen	Helpman, vooroorlogs gedeelte	twee- en drielaags blok met kap en poortdoorgang		1937	zakelijkheid, Amsterdamse school elementen	++	++	+	+	++	++	blok ligt U-vormig rond plein, met centraal een brede poortdoorgang naar Van Panhuysstraat; onderdeel planmatige vooroorlogse wijk, gesloten bouwblok	10	K
107132	De Rollen 2, voormalig cafe Landzicht	Groningen	Damsterdiep, lintbebouwing; kleine historische kern Ruischerbrug	eenlaags pand met schilddak, lijstgevel en centraal dakhuis		1911	neorenaissance elementen	+	++	++	+	+	+	onderdeel lintbebouwing langs Damsterdiep; oude horecavoorziening, in hoofdvorm en veel details bewaard; markante ligging in klein ensemble.	8	K
107133	De Rollen 28, woonhuis	Groningen	Damsterdiep, lintbebouwing	eenlaags woning met schilddak, met uitkubbing aan achterzijde			traditioneel	+	+	+	+	+	+	onderdeel lintbebouwing langs Damsterdiep; volgens kadastrale minuut stond op deze plek in 1830 al bebouwing; hoofdvorm intact, details vernieuwd; de kapvorm suggereert een hoge ouderdom.	6	K
151084	De Sanstraat 13, Anne Frankschool	Groningen-Hoogkerk	Hoogkerk-Zuid, naoorlogse uitbreiding	eenlaags schoolgebouw met plat dak, bestaande uit verschillende geschakelde bouwdelen		1973	structuralisme, invloed	+	+	+	+	+	+	onderdeel woonbuurt met halfopen verkaveling in naoorlogse uitbreidingswijk; in fasen vergrote school van standaardtype; heeft nog veel gave elementen.	6	K
100912	De Savornin Lohmanlaan 11, Rusthuis voor de Doopsgezinde gemeente	Groningen	Helpman, vooroorlogs gedeelte			1922	zakelijk-traditioneel	+	++	++	++	++	++	tweelaags pand met kap, gaaf; in 1932 uitgebreid; bijzondere functie; onderdeel vooroorlogs deel Helpman, met gesloten verkaveling	11	K
100914	De Savornin Lohmanlaan 12-16a, Dr. D. Bosstraat 6-10b, woningcomplex	Groningen	Helpman, vooroorlogs gedeelte, ensemble Coöperatieve woningvereniging Tuinstad	tweelaags blok geschakelde woningen met kap		1923	Amsterdamse school elementen	++	++	+	+	++	++	complex van Coöperatieve woningvereniging Tuinstad; onderdeel vooroorlogs deel Helpman, met gesloten verkaveling	10	K
100913	De Savornin Lohmanlaan 13-19, Van Houtenlaan 142-156, woningcomplex	Groningen	Helpman, vooroorlogs gedeelte	drielaags blok met kap en portieken		1932	zakelijk-traditioneel	+	++	+	+	+	+	onderdeel vooroorlogs deel Helpman, met gesloten verkaveling	7	K
150474	De Savornin Lohmanlaan 21, woonhuis	Groningen	Helpman, vooroorlogs gedeelte	tweelaags pand met kap		1935	zakelijk-traditioneel	+	+	+	++	++	++	opmerkelijk type met risaliet met topgevel met siermetselwerk; bijzondere detaillering; pendant met nr. 28; onderdeel vooroorlogs deel Helpman, met gesloten verkaveling	9	K
100914	De Savornin Lohmanlaan 2-10d, Dr. D. Bosstraat 1-11a, woningcomplex	Groningen	Helpman, vooroorlogs gedeelte, ensemble Coöperatieve woningvereniging Tuinstad	tweelaags blok geschakelde woningen met kap		1923	Amsterdamse school elementen	++	++	+	+	++	++	complex van Coöperatieve woningvereniging Tuinstad; onderdeel vooroorlogs deel Helpman, met gesloten verkaveling	10	K

objectnr	omschrijving	kern	ensemble	subtype	bijzonderheden	datum	bouwstijl	S	B	H	G	A	Z	beschrijving	score	status
150475	De Savornin Lohmanlaan 22, Van Houtenlaan 29-33, woningcomplex met winkelwoonhuis	Groningen	Helpman, vooroorlogs gedeelte	drielaags blok met plat dak en winkelwoonhuis op de hoek		1932	zakelijkheid, Nieuwe Haagse school elementen	+	+	+	+	+	+	ligging aan plantsoen; op de hoek een winkelpui; onderdeel vooroorlogs deel Helpman, met gesloten verkaveling	6	K
150476	De Savornin Lohmanlaan 23-25, dubbel woonhuis	Groningen	Helpman, vooroorlogs gedeelte	tweelaags blok geschakelde woningen met kap		1934	zakelijk-traditioneel	+	+	+	++	+	+	gaaf type, met siermetselwerkaccent in voorgevel; onderdeel vooroorlogs deel Helpman, met gesloten verkaveling	7	K
150477	De Savornin Lohmanlaan 27-29, dubbel woonhuis	Groningen	Helpman, vooroorlogs gedeelte	tweelaags blok geschakelde woningen met kap		1935	zakelijk-traditioneel	+	+	+	++	+	+	markant type met topgevelrisaliet aan voorzijde; onderdeel vooroorlogs deel Helpman, met gesloten verkaveling	7	K
150478	De Savornin Lohmanlaan 28, woonhuis	Groningen	Helpman, vooroorlogs gedeelte	tweelaags pand met zadeldak		1936	zakelijk-traditioneel	+	+	+	++	++	++	markant type met topgevelrisaliet met erker en siermetselwerk; pendant van nr.21; onderdeel vooroorlogs deel Helpman, met gesloten verkaveling	9	K
150479	De Savornin Lohmanlaan 30-32, dubbel woonhuis	Groningen	Helpman, vooroorlogs gedeelte	tweelaags geschakelde woningen met kap		1936	zakelijk-traditioneel	+	+	+	+	+	+	opvallende grote erkers over twee bouwlagen; onderdeel vooroorlogs deel Helpman, met gesloten verkaveling	6	K
150480	De Savornin Lohmanlaan 34-36, dubbel woonhuis	Groningen	Helpman, vooroorlogs gedeelte	tweelaags pand met complexe kap		1932	zakelijk-traditioneel	+	+	+	+	+	+	bijzonder type met gekoppelde topgevels van verschillende grootte aan voorzijde; onderdeel vooroorlogs deel Helpman, met gesloten verkaveling	6	K
100914	De Savornin Lohmanlaan 3--9b, woningcomplex	Groningen	Helpman, vooroorlogs gedeelte, ensemble Coöperatieve woningvereniging Tuinstad	twee-, deels drielaags blok geschakelde woningen met kap		1923	Amsterdamse school elementen	++	++	+	+	++	++	complex van Coöperatieve woningvereniging Tuinstad; onderdeel vooroorlogs deel Helpman, met gesloten verkaveling; ligging U-vormig rond plein	10	K
150488	De Savornin Lohmanlaan 52, paviljoen Tennispark Vorenkamp	Groningen	Coendersborg	eenlaags houten paviljoen met zadeldak en middenrisaliet		1936	traditioneel	+	0	++	+	+	++	behoort tot ensemble Tennispark Vorenkamp; gaaf ogend paviljoen uit de beginperiode van het tennispark, midden tussen de tennisbanen; onderdeel naoorlogse wijk.	7	K
150489	De Savornin Lohmanlaan 52, paviljoentje Tennispark Vorenkamp	Groningen	Coendersborg	eenlaags gebouw met tentdak		1934	zakelijk-traditioneel, Amsterdamse school elementen	+	0	++	++	++	++	behoort tot ensemble Tennispark Vorenkamp; gaaf paviljoen uit de beginperiode van het tennispark; onderdeel naoorlogse wijk.	9	K
150487	De Savornin Lohmanlaan 52, toegangspoort Tennispark Vorenkamp	Groningen	Coendersborg	toegangspoort			traditioneel	+	+	+	+	+	+	behoort tot ensemble Tennispark Vorenkamp; toegangspoort met bakstenen posten, ijzeren ornamenten en hekwerken; onderdeel naoorlogse wijk.	6	K
150494	De Savornin Lohmanlaan 57-63, woningcomplex	Groningen	Coendersborg, naoorlogse wijk met stempelstructuur	tweelaags blok geschakelde woningen met kap		1962	shakehands	++	+	+	+	+	0	type met markante schuin uitgebouwde portalen met balkons; onderdeel naoorlogse wijk met stempelstructuur	6	K
150495	De Savornin Lohmanlaan 65-75, woningcomplex	Groningen	Coendersborg, naoorlogse wijk met stempelstructuur	tweelaags blok geschakelde woningen met kap		1962	shakehands	++	+	+	+	+	0	type met markante schuin uitgebouwde portalen met balkons; onderdeel naoorlogse met stempelstructuur	6	K
150496	De Savornin Lohmanlaan 77-85, woningcomplex	Groningen	Coendersborg, naoorlogse wijk met stempelstructuur	tweelaags blok geschakelde woningen met kap		1962	shakehands	++	+	+	+	+	0	type met markante schuin uitgebouwde portalen met balkons; onderdeel naoorlogse wijk met stempelstructuur	6	K
150498	De Savornin Lohmanlaan 90-92, dubbel woonhuis	Groningen	Coendersborg, naoorlogse wijk met stempelstructuur	tweelaags blok geschakelde woningen met kap		1963	shakehands	++	+	+	+	+	0	linker deel met balkon; dak met geknikte schilden; onderdeel naoorlogse wijk met stempelstructuur	6	K



objectnr	omschrijving	kern	ensemble	subtype	bijzonderheden	datum	bouwstijl	S	B	H	G	A	Z	beschrijving	score	status
100918	De Sitterstraat 10-12, dubbel woonhuis	Groningen	Helpman, vooroorlogs gedeelte	tweelaags pand met plat dak		1928	zakelijkheid, Nieuwe Haagse school elementen	++	+	+	+	+	0	symmetrische voorgevel met erker en siermetselwerkkroonlijst; onderdeel vooroorlogs deel Helpman, met gesloten verkaveling	6	K
100915	De Sitterstraat 11-11a, hoekpand in woningcomplex	Groningen	Helpman, vooroorlogs gedeelte	drielaags hoekpand met plat dak		1924	zakelijkheid, Amsterdamse school elementen	++	++	+	++	++	+	markant hoekpand met veelhoekige hoekerker, onderdeel grote blok (De Sitterstraat 13-21); onderdeel vooroorlogs deel Helpman, met gesloten verkaveling.	10	K
100916	De Sitterstraat 13-21, woningcomplex	Groningen	Helpman, vooroorlogs gedeelte	tweelaags blok geschakelde woningen met kap		1925	zakelijkheid, Amsterdamse school elementen	++	+	+	+	+	+	prominent aanwezige kap, waarin de erkerpartijen aansluiten; onderdeel vooroorlogs deel Helpman, met gesloten verkaveling	7	K
100919	De Sitterstraat 14-44, woningcomplex	Groningen	Helpman, vooroorlogs gedeelte	tweelaags blok geschakelde woningen met kap		1924	zakelijkheid, Amsterdamse school elementen	++	+	+	+	+	+	onderdeel vooroorlogs deel Helpman, met gesloten verkaveling	7	K
150501	De Sitterstraat 1-9a, Van Panhuysstraat 1-3a, woningcomplex	Groningen	Helpman, vooroorlogs gedeelte	twee- en drielaags blok met kap en plat dak		1935	zakelijk-traditioneel	++	+	+	+	+	+	markante zakelijke hoekpartij met plat dak; onderdeel vooroorlogs deel Helpman	7	K
100916	De Sitterstraat 23-33, woningcomplex	Groningen	Helpman, vooroorlogs gedeelte	tweelaags blok geschakelde woningen met kap		1924	zakelijkheid, Amsterdamse school elementen	++	+	+	+	+	+	markante geknikte kap, fraaie rondboogdeuren; onderdeel vooroorlogs deel Helpman, met gesloten verkaveling	7	K
100920	Diephuisstraat 1-15a, Star Numanstraat 1-5b, Oosterhamrikkade 70-74b, woningcomplex, beneden- en bovenwoningen	Groningen	Professorenbuurt, BSG Korrewegwijk	drielaags blok geschakelde woningen met plat dak en portieken met open trappen		1933	zakelijk-traditioneel, zakelijk expressionisme	++	++	+	++	+	+	onderdeel karakteristieke aaneengesloten gevelwand in stadsuitbreiding met gesloten bouwblokken; grenst deels aan Oosterhamrikkanaal; markant blok door sterk geaccentueerde trapportalen en hoekpartijenn met siermetselwerk; voortuintjes met hagen.	9	K
150503	Diephuisstraat 17-31, Star Numanstraat 2-6b, Van Hamelstraat 1-5b, woningcomplex, beneden- en bovenwoningen	Groningen	Professorenbuurt, BSG Korrewegwijk	drielaags blok met plat dak, erkers over twee bouwlagen, portieken met open trappen		1934	zakelijkheid, Nieuwe Haagse school elementen	++	+	+	+	+	+	onderdeel karakteristieke aaneengesloten gevelwand in stadsuitbreiding met gesloten bouwblokken; voortuintjes met hagen; markant blok door bijzondere portiek-trappenhuisoplossingen met uitgebouwde vensters.	7	K
100921	Diephuisstraat 20-44b, woningcomplex, beneden- en bovenwoningen	Groningen	Professorenbuurt, BSG Korrewegwijk	drielaags blok met plat dak en portieken in tweede bouwlaag, grote bordestrappen, erkers over drie lagen		1931	zakelijk-traditioneel, zakelijk expressionisme	++	++	+	++	++	++	onderdeel karakteristieke aaneengesloten gevelwand in stadsuitbreiding met gesloten bouwblokken; voortuintjes met hagen; zeer opmerkelijk blok door hoge portiektrappen en entrees op tweede laag, materiaalgebruik en detaillering.	11	K
150504	Diephuisstraat 33-45a, Van Swinderenstraat 1-7, van Hamelstraat 2-8a, woningcomplex, beneden- en bovenwoningen	Groningen	Professorenbuurt, BSG Korrewegwijk	drielaags blok geschakelde woningen met plat dak, erkers en hoekwinkelpuien		1932	zakelijkheid, Nieuwe Haagse school elementen	++	+	+	+	+	0	onderdeel karakteristieke aaneengesloten gevelwand in stadsuitbreiding met gesloten bouwblokken; voortuintjes met hagen; sober blok met in clusters geplaatste voordeuren, afgeronde hoeken en winkelpuien.	6	K
150505	Diephuisstraat 47-63, Korreweg 157-163, Van Swinderenstraat 2-6, woningcomplex, eengezinswoningen en beneden- en bovenwoningen	Groningen	Professorenbuurt, BSG Korrewegwijk	tweelaags blok geschakelde woningen met kap, drielaags hoekdelen met plat dak		1934	zakelijk-traditioneel	++	+	+	+	+	0	onderdeel karakteristieke aaneengesloten gevelwand in stadsuitbreiding met gesloten bouwblokken; voortuintjes met hagen; markant blok met lage delen met kap en hogere hoekdelen; details deels gewijzigd.	6	K
150512	Dijkstraat 16-16a, woonhuis, beneden- en bovenwoning	Groningen	Oosterpoortbuurt	tweelaags pand met schilddak en lijstgevel		1898	traditioneel, neorenaissance elementen	++	+	+	+	++	++	onderdeel karakteristieke aaneengesloten gevelwand in ensemble Oosterpoort; hoekpand, onderdeel in symmetrisch opgezet blok met de nrs. 18-24.	9	K

objectnr	omschrijving	kern	ensemble	subtype	bijzonderheden	datum	bouwtijl	S	B	H	G	A	Z	beschrijving	score	status
100922	Dijkstraat 18-22a, woningcomplex	Groningen	Oosterpoortbuurt	tweelaags blok geschakelde woningen met schilddaken, de buitenste met topgevels, de middelste met lijstgevel		1898	traditioneel, neorenaissance elementen	++	+	+	+	++	++	onderdeel karakteristieke aaneengesloten gevelwand in ensemble Oosterpoort; bijzonder symmetrischopgezet blok met trapgevels met vulstukken, complex met de nrs. 16 en 24.	9	K
104044	Dijkstraat 31-35, blok arbeiderswoningen	Groningen	Oosterpoortbuurt	eenlaags blok geschakelde woningen met schilddaken, lijstgevels en dakkapellen		1900	traditioneel, neorenaissance elementen	++	+	+	++	++	+	onderdeel karakteristieke aaneengesloten gevelwand in ensemble Oosterpoort; symmetrisch opgezet blokje van drie; redelijk gaaf; ruimtelijk onderdeel van het complex beneden- en bovenwoningen tussen Nieuwstraat en Winschoterdiep.	9	K
107300	Dillenburglaan 1-5, blok middenstandswoningen	Groningen	Oranjebuurt	tweelaags blok van drie geschakelde woningen onder schilddak met overstek; middelste woning met topgevel en steekkap	voortuinen met hagen	1927	zakelijk-expressionisme	++	+	+	+	+	+	onderdeel vooroorlogse stadsuitbreiding Oranjebuurt, met planmatige opzet; behoort tot ensemble deels projectmatig gebouwde villa's nabij singel; markante expressieve kap en erkers; vrij gaaf.	7	K
107301	Dillenburglaan 2-4, dubbele villa	Groningen	Oranjebuurt	tweelaags dubbele woning met samengestelde kap met sterk afhangende zijschilden	voortuinen met hagen	1929	zakelijk-expressionisme, Amsterdamse school elementen	++	+	+	++	++	++	onderdeel vooroorlogse stadsuitbreiding Oranjebuurt, met planmatige opzet; behoort tot ensemble villa's nabij singel; markante expressieve kap; bijzonder ontwerp.	10	K
107302	Dillenburglaan 6-10, grote middenstandswoningen	Groningen	Oranjebuurt	tweelaags blok geschakelde woningen met schilddak met overstek, voor- en zijgevel met erkers, ingangen onder luifels	voortuinen met hagen	1929	zakelijk-expressionisme	++	+	+	+	+	+	onderdeel vooroorlogse stadsuitbreiding Oranjebuurt, met planmatige opzet; behoort tot ensemble deels projectmatig gebouwde villa's nabij singel; markante expressieve kap en erkers; vrij gaaf.	7	K
101210	Dillenburglaan 7-7a, Koninginnelaan 19-19a, woningcomplex, beneden- en bovenwoningen	Groningen	Oranjebuurt	drielaags hoekblok met plat dak, afgeronde hoek met balkon, erker over drie lagen en torenaccent rechts aan Dillenburglaan	tuin met hagen	1925	zakelijk-expressionisme	++	++	+	++	+	+	onderdeel vooroorlogse stadsuitbreiding Oranjebuurt, met planmatige opzet; ensemblewaarde; markant op hoek, met bijzondere hoekoplossing en gevelgeleding; vrij gaaf.	9	K
150517	Dirk Huizingastraat 15-17, Professor Enno Dirk Wiersmastraat 62-64, voormalig Filadelfiakerk en wijkgebouw NH Kerk, thans Leger des Heilsgebouw	Groningen	Gorechtbuurt	samengesteld gebouw, bestaande uit zaalkerk met lessenaarsdak, betonnen toren en aangebouwd drielaags wijkgebouw		1953	shakehands	+	+	++	+	+	+	op hoek gelegen complex, in hoofdvorm gaaf, in details deels gewijzigd;	7	K
150518	Dirk Huizingastraat 2-16a, winkelwoningcomplex	Groningen	Gorechtbuurt	drielaags blok met plat dak, centrale doorgang en diverse winkelpuien		1929	zakelijk-expressionisme, verstrakte Amsterdamse school	+	+	+	+	+	+	langgerekt blok met onderdoorgang naar terrein met autogarages; diverse uitspringende geveldelen met afgeronde hoeken.	6	K
150520	Distributiestraat 1, Fiduciaschool	Groningen	Corpus den Hoorn-Noord, naoorlogse wijk			1965	shakehands	++	+	++	+	+	+	ligging in wijktrand; onderdeel naoorlogse wijk, open verkaveling.	8	K
150521	Domela Nieuwenhuislaan 1-15, woningcomplex	Groningen	Helpman, naoorlogse gedeelte	tweelaags blok geschakelde woningen met kap		1962	shakehands	+	+	+	+	+	+	markant type door contrastrijk materiaalgebruik en portieken met bovenliggende balkons; onderdeel naoorlogse wijk, halfopen verkaveling.	6	K
150523	Domela Nieuwenhuislaan 20, villa	Groningen	Villabuurt-Oost	een- en tweelaags woning met hellende kap		1968	shakehands	+	+	+	++	++	+	onderdeel villabuurt uit interbellum en vroege naoorlogse periode; markante bungalow met halve kapverdieping, bekleed met hout; bijzonder type.	8	K
150526	Donderslaan 157-158, Bladergroenschool	Groningen	Corpus den Hoorn-Noord, naoorlogse wijk	H-school; een- en tweelaags complex rond halfopen binnenhof		1969	shakehands	++	+	++	++	++	++	groot schoolcomplex met verschillende vleugels; bijzonder Groningse scholentype; markante ligging in parkachtige wijktrand; onderdeel naoorlogse wijk, open verkaveling.	11	K
150527	Donderslaan 35-154, Donderslaanflat	Groningen	Corpus den Hoorn-Noord, naoorlogse wijk	tienlaags galerijflat met plint		1963	shakehands	++	++	+	+	+	+	markante ligging in parkachtige wijktrand; onderdeel naoorlogse wijk, open verkaveling.	8	K

objectnr	omschrijving	kern	ensemble	subtype	bijzonderheden	datum	bouwtijl	S	B	H	G	A	Z	beschrijving	score	status
107692	Dr. C. Hofstede de Grootkade 1-2, 2a-2b, Westersingel 44-46a, woningcomplex, beneden- en bovenwoningen	Groningen	Beschermd stadsgezicht Schildersbuurt	tweelaags complex met gepleisterd souterrain en schilddak met stenen dakkapellen met pilasters en frontons, bakstenen lijstgevels, gevelopeningen met diverse typen gemetselde bogen en ingangen met stoep en trap	stoepen en trappen met ijzeren hekwerken; nr.46 met glas-in-lood.	1894	traditioneel, eclectische elementen	++	++	+	+	++	+	onderdeel aaneengesloten gevelwand in vanaf late 19e eeuw ontwikkelde stadsuitbreiding; ensemblewaarde; prominent op kop bouwblok, aan singel en kade; rijke geleding met afwisselende detaillering, hoofdvorm gaaf, details overwegend gaaf.	9	K
100928	Dr. C. Hofstede de Grootkade 14-16, Otto Eerelmanstraat 14, woningcomplex bouwvereniging "'Onz' Eigen Haard'"	Groningen	Beschermd stadsgezicht Schildersbuurt	drielaags hoekblok met plat dak, expressief afgeronde hoekgevel, bakstenen gevels met erkers en ingangen onder luifels		1924	zakelijk-expressionisme, verstrakte Amsterdamse school	++	++	+	+	++	++	onderdeel aaneengesloten gevelwand in vanaf late 19e eeuw ontwikkelde stadsuitbreiding; ensemblewaarde; hoekblok met fraaie expressieve hoekoplossing en bijzondere elementen als de erkers met zinken kappen en ingangen met luifels; vrij gaaf.	10	K
107712	Dr. C. Hofstede de Grootkade 17-18b, woningcomplex De Toekomst, beneden- en bovenwoningen, bedrijf	Groningen	Beschermd stadsgezicht Schildersbuurt	tweelaags blok met dwars zadeldak met doorgaande dakkapel en overstek, bakstenen voorgevel met erker en gekoppelde ingangen		1924	zakelijk-traditioneel	+	+	+	+	+	0	onderdeel aaneengesloten gevelwand in vanaf late 19e eeuw ontwikkelde stadsuitbreiding; ensemblewaarde; invulling interbellum, oorspronkelijk behorend bij bedrijfscomplex; voorgevel met wijzigingen aan dakkapel en ingangen.	5	BO
100929	Dr. C. Hofstede de Grootkade 26-34, Taco Mesdagstraat 43-45a, woningcomplex bouwvereniging "'Onz' Eigen Haard II'"	Groningen	Beschermd stadsgezicht Schildersbuurt	tweelaags woningblokken met schilddaken met dakkapellen, het blok aan de kade met trapgevelaccent en een expressief afgeronde hoek; bakstenen gevels met siermetselwerkdetails	tuintjes met hagen	1924	zakelijk-traditioneel, zakelijk expressionisme	++	++	+	++	++	+	onderdeel vooroorlogse stadsuitbreiding met gesloten verkaveling; fraai aan kade gelegen blok met beeldbepalende hoekpartij en curieus trapgevelaccent; opzet en type kenmerkend voor interbellum; in hoofvorm en veel details gaaf.	10	K
100930	Dr. C. Hofstede de Grootkade 35-47, Taco Mesdagstraat 56, woningcomplex	Groningen	Beschermd stadsgezicht Schildersbuurt	twee blokken tweelaags geschakelde woningen onder schilddak met overstek; voorgevel met ingangen onder luifels en erkers; afgeronde hoekgevel bij Mesdagstraat	voortuintjes met hagen	1924	zakelijk-traditioneel, zakelijk expressionisme	++	++	+	++	+	+	onderdeel vooroorlogse stadsuitbreiding met gesloten verkaveling; fraai aan kade gelegen blok met beeldbepalende hoekpartij; opzet en type kenmerkend voor interbellum; in hoofvorm en veel details gaaf.	9	K
109023	Driemereweg 4, boerderij met stookhut	Harkstede		eenlaags woongedeelte met zolderverdieping en bedrijfs gedeelte onder afgewolfd zadeldak, linker zijgevel met grote krimp	stookhut ten noorden van de boerderij; ligging op erf met sloot aan noordzijde en vele groenelementen	1923	traditioneel	+	++	+	++	+	+	onderdeel agrarisch cultuurlandschap, aan Slochterdiep; markant erf met in hoofdvorm gave boerderij met grote krimp en een stookhut.	8	K
109041	Driemereweg zn, Starthuisje roeibaan Harkstede	Harkstede				1991	nvt	+	+	+	++	++	+	Starthuisje, tevens kunstobject ter verfraaiing van de roeibaan.	8	K
150530	Driemolendrift 12-28b, woningcomplex	Groningen	Beschermd stadsgezicht Binnenstad	drielaags blok geschakelde woningen met kap, open portieken en hangende erkers			zakelijk-traditioneel	+	+	+	+	+	+	grootschalige invulling uit het interbellum, in deze vorm redelijk opmerkelijk in de binnenstad; gangbaar type beneden- en boven(portiek)woningen, in hoofdlijnen gaaf.	6	K
150531	Droppingsveld 1-24, portiekflat	Groningen	Laanhuizen	drielaags portiekflat met plint		1959	shakehands	++	+	+	+	+	+	betonnen ballkons en bijzondere plint met flagstones; onderdeel naoorlogse wijk, halfopen verkaveling.	7	K
104028	Duikerstraat 5, woonhuis, arbeiderswoning	Groningen	Oosterpoortbuurt	eenlaags woning met zadeldak en lijstgevel			traditioneel	+	+	+	+	+	+	onderdeel karakteristieke aaneengesloten gevelwand in ensemble Oosterpoort; grotendeels gaaf sober type.	6	K
104029	Duikerstraat 7, woonhuis, arbeiderswoning	Groningen	Oosterpoortbuurt	eenlaags woning met schilddak en dakkapel		1913	overgangsarchitectuur	+	+	+	++	+	+	onderdeel karakteristieke aaneengesloten gevelwand in ensemble Oosterpoort; mogelijk verbouwing van laat 19e-eeuwse woning; gave voorgevel met enkele markante details; aan weerszijden van de kap een bakstenen pinakel.	7	K

objectnr	omschrijving	kern	ensemble	subtype	bijzonderheden	datum	bouwtijl	S	B	H	G	A	Z	beschrijving	score	status
150536	Duindoornstraat 85-723, studentenflat Selwerd 3	Groningen	Selwerd	elf-laags flatgebouw met plat dak, eenlaags servicevleugel aan de oostzijde		1967	functionalisme	++	++	+	+	+	+	een van de drie grote studentenflats in de noordelijke wijkrand van Selwerd; de flats vormen tevens belangrijke stedenbouwkundige accenten langs de Plataanlaan.	8	K
100934	E. Thomassen ã Thuessinklaan 46-58a, Gorechtkade 176-188aa, Oosterhamrikkade 49-53, woningcomplex, beneden- en bovenwoningen	Groningen	Gorechtbuurt	drielaags blok met plat dak, in clusters geplaatste voordeuren, erkers		1928	zakelijkheid, Nieuwe Haagse school elementen	++	++	+	+	+	+	onderdeel karakteristieke aaneengesloten gevelwand in stadsuitbreiding met gesloten bouwblokken; voortuinen deels met hagen; groot blok met expressieve L-vormige hoekoplossing op aansluiting Gorechtkade; in hoofdvorm gaaf, details deels gewijzigd.	8	K
100933	E. Thomassen ã Thuessinklaan 6-44a, woningcomplex, beneden- en bovenwoningen	Groningen	Gorechtbuurt	drielaags blok geschakelde woningen met plat dak, in clusters geplaatste voordeuren en erkers		1928	zakelijkheid, Nieuwe Haagse school elementen	++	++	+	+	+	+	onderdeel karakteristieke aaneengesloten gevelwand in stadsuitbreiding met gesloten bouwblokken; voortuinen veelal met hagen; groot symmetrisch blok, in hoofdvorm gaaf, details deels gewijzigd. Gebouwd door bouwvereniging Onze Woning.	8	K
104226	E. Thomassen ã Thuessinklaan 7-37a, Gorechtkade 166-174, A.P. Fokkerstraat 44-44b, 51, J. Baart de la Faillestraat 39-43, woningcomplex, beneden- en bovenwoningen, winkelwoonhuizen	Groningen	Gorechtbuurt	drielaags blokken met platte daken en afgeschuinde hoeken, in clusters geplaatste voordeuren, erkers		1930	zakelijkheid, Nieuwe Haagse school elementen	++	++	+	+	+	+	onderdeel karakteristieke aaneengesloten gevelwand in stadsuitbreiding met gesloten bouwblokken; voortuinen deels met hagen; groot blok met expressieve L-vormige hoekoplossing op aansluiting Gorechtkade; in hoofdvorm gaaf, details deels gewijzigd.	8	K
100932	E. Thomassen ã ã Thuessinklaan 1-5a, J. Baart de la Faillestraat 50-52, woningcomplex, beneden- en bovenwoningen, winkelwoonhuis	Groningen	Gorechtbuurt	tweelaags blok geschakelde woningen met kap, hoekblok met drielaags bouwdelen met platte dakken en plastische elementen, geclusterde voordeuren, hoekwinkelpui		1928	zakelijk-expressionisme, verstrakte Amsterdamse school	++	++	+	+	++	++	hoekblok met expressief gevormde accenten in baksteen; balkons en overkragende geveldelen op betonnen consoles; deels voortuintjes met hagen.	10	K
102658	Ebbingestraat 103, Boterdiep 94, winkelwoonhuis	Groningen	Beschermd stadsgezicht Binnenstad	tweelaags pand met schilddak, wit geverfde bakstenen lijstgevel met gewijzigde winkelpui			traditioneel	++	+	+	+	0	0	onderdeel aaneengesloten gevelwand; ensemblewaarde; pand met eenvoudige lijstgevel, hoofdvorm gaaf, pui gewijzigd.	5	BO
150538	Eeldersingel 14-14a, Marwixstraat 1-1a, winkelwoonhuis en beneden- en bovenwoning	Groningen	Zeeheldenbuurt	tweelaags hoekpand met twee schilddaken en lijstgevel,voorgevel met eenvoudig winkelpuitje, boven zijgevel een stenen dakkapel met fronton		1898	neorenaissance elementen	++	+	+	+	+	0	onderdeel aaneengesloten gevelwand uit circa 1900, op hoek; in hoofdvorm gaaf, details licht gewijzigd, vooral van belang als onderdeel van het ensemble.	6	K
150541	Eeldersingel 1a, Eelderbrug	Groningen		basculebrug	ijzeren brugleuningen; aan noordzijde sluit plateau met bedieningshuis aan, met smalle betonnen kolom en sterk overkragende bovenbouw	1973	functionalisme	++	+	++	++	+	+	de Eelderbrug ligt markant over het Noord-Willemskanaal, waar dit aansluit op de Zuiderhaven; sobere brug uit jaren 70, met karakteristiek functionalistisch bedieningshuis	9	K
150543	Eeldersingel 32, woonhuis, herenhuis	Groningen	Zeeheldenbuurt	tweelaags diep pand met schilddak, lijstgevel met mezzanino			eclecticisme	+	+	+	+	+	+	onderdeel aaneengesloten gevelwand; gave hoofdvorm, onderbouw enigszins gewijzigd; de bovengevel met fraaie vernsteromlijstingen en kroonlijst.	6	K
150545	Eeldersingel 40-44c, winkelwoonhuizen	Groningen	Zeeheldenbuurt	tweelaags pand met dwarskap en drielaags middenpartij met zadeldak en topgevel, gewijzigde winkel/bedrijfspuien op begane grond			eclecticisme	+	+	+	+	+	+	onderdeel aaneengesloten gevelwand; markant, oorspronkelijk symmetrisch opgezet bouwtype met hoge middenpartij, op oudste foto's al met winkel/bedrijfsruimte in onderbouw; hoofdvorm gaaf, details gewijzigd.	6	K

objectnr	omschrijving	kern	ensemble	subtype	bijzonderheden	datum	bouwtijl	S	B	H	G	A	Z	beschrijving	score	status
150547	Eelderstraat 11-15, rij arbeiderswoningen	Groningen	Zeeheldenbuurt	eenlaags rij geschakelde woningen met schilddaken, lijstgevels en (stenen) dakhuizen			traditioneel	+	+	+	+	+	+	onderdeel aaneengesloten gevelwand uit circa 1900, met overwegend kleine arbeiderswoningen; ensemblewaarde; deels met aangepaste kapvorm; details redelijk gaaf.	6	K
150548	Eelderstraat 2, winkelwoonhuis	Groningen	Zeeheldenbuurt	tweelaags hoekpand met schilddak, lijstgevel en gewijzigde gepleisterde hoekwinkelpui		1883	traditioneel	++	+	+	+	+	0	onderdeel aaneengesloten gevelwand uit circa 1900, met overwegend kleine arbeiderswoningen; ensemblewaarde; hoekpand met gewijzigde winkelpui, diverse ramen met glas-in-loodbovenlichten.	6	K
100936	Eelderstraat 4-6, winkelwoonhuis en arbeiderswoning	Groningen	Zeeheldenbuurt	eenlaags pand met schilddak, lijstgevels en op het voorschild twee stenen dakkapellen; gewijzigde hoekwinkelpui		1880	traditioneel	++	+	+	++	+	+	onderdeel aaneengesloten gevelwand uit circa 1900, met overwegend kleine arbeiderswoningen; ensemblewaarde; winkel en arbeiderswoning onder een kap, nr. 4 zeer gaaf, nr. 6 met gewijzigde en nogal bepalende winkelpui.	8	K
150550	Eelderstraat 7, woonhuis, arbeiderswoning	Groningen	Zeeheldenbuurt	eenlaags woning met schilddak, lijstgevel en stenen dakkapel met druiplijst			traditioneel	+	+	+	+	+	+	onderdeel aaneengesloten gevelwand uit circa 1900, met overwegend kleine arbeiderswoningen; ensemblewaarde; in hoofdvorm gaaf, karakteristieke dakkapel, details gewijzigd	6	K
150551	Eelderstraat 8-8a, Wester Badstraat 1-1a, winkelwooncomplex	Groningen	Zeeheldenbuurt	tweelaags hoekpand met afgeplat schilddak, lijstgevels en hoekwinkelpui			traditioneel	++	++	+	++	+	+	onderdeel aaneengesloten gevelwand, op hoeklocatie; temidden van de eenlaags bebouwing opvallende bouwmassa, redelijk gaaf.	9	K
100941	Eemskanaal 15, woonhuis	Groningen	Kadebebouwing Oosterhaven-Eemskanaal	eenlaags huis met souterrain, schilddak, lijstgevels en centraal dakhuis		1890	eclectisme	++	++	+	++	++	++	onderdeel kadebebouwing; rijk gedetailleerd huis met symmetrische voorgevel, verkeert in vrij gave staat.	11	K
150552	Eemskanaal 20, woonhuis	Groningen	Eemskanaal, kadebebouwing	eenlaags woning met schilddak, lijstgevel en stenen dakkapel		1901	traditioneel, eclectische elementen	++	+	+	+	+	0	onderdeel lintbebouwing langs kade Eemskanaal; redelijk gave arbeiderswoning met stoep.	6	K
100939	Eemskanaal 22, woonhuis	Groningen	Eemskanaal, kadebebouwing	eenlaags woning met schilddak, lijstgevel en stenen dakkapel		1901	traditioneel, eclectische elementen	++	+	+	++	+	++	onderdeel lintbebouwing langs kade Eemskanaal; gave arbeiderswoning met stoep.	9	K
150553	Eemskanaal 24, woonhuis	Groningen	Eemskanaal, kadebebouwing	tweelaags woning met schilddak en lijstgevel			neorenaissance elementen	++	+	+	+	+	0	onderdeel lintbebouwing langs kade Eemskanaal; redelijk gaaf, merkwaardige opzet bovenverdieping.	6	K
150554	Eemskanaal 26, woonhuis	Groningen	Eemskanaal, kadebebouwing	eenlaags woning met schilddak, lijstgevel en stenen dakkapel		1900	traditioneel	++	+	+	+	+	0	onderdeel lintbebouwing langs kade Eemskanaal; redelijk gaaf, met wit geverfde voorgevel; stoep met hekwerk.	6	K
107348	Eemskanaal 32, bedrijfsgebouw NV Noord Nederlandsche Oliehandel	Groningen	geen	complex met loods en fabriekshal, gerealiseerd in verschillende fasen		1912	traditioneel	+	+	++	++	++	++	oudste deel is een loods van gewapend beton uit 1912 voor de NV Noord-Nederlandsche Oliehandel; in 1957 uitgebreid voor de NV Noord-Nederlandse Zakkenhandel; ensemble met de naast gelegen bedrijfsgebouwen van de oliehandel.	10	K
100938	Eemskanaal 4, voormalige brugwachterswoning	Groningen	Eemskanaal, kadebebouwing	eenlaags woning met schilddak en driezijdig uitgebouwde voorgevel met trapgevel		1895	neorenaissance	++	+	++	+	+	++	onderdeel lintbebouwing langs kade Eemskanaal; circa 1895 gebouwd als brugwachterswoning bij de brug over het Eemskanaal; markante hoofdvorm en trapgevel; de detaillering is deels vernieuwd.	9	K
107987	Eemskanaal 50, 50.1-50.42, silo Nederlandse Oliefabriek / EMG	Groningen	geen	hoog rechthoekig silogebouw met plat dak			shakehands	+	++	++	+	++	++	onderdeel complex van de Noord Nederlandse Oliefabriek / EMG.	10	K
100940	Eemskanaal 5-13b, woningcomplex	Groningen	Kadebebouwing Oosterhaven-Eemskanaal	tweelaags blok geschakelde woningen met souterrain, kap, hoekaccenten met topgevels en steekkappen.		1902	overgangsarchitectuur, stadsvakwerk elementen	++	++	+	+	+	+	onderdeel kadebebouwing Eemskanaal, voortzetting ensemble Oosterhaven; rij schilderachtig gedetailleerde huizen, wel met wijzigingen; onder meer de middenpartij heeft een versoberde top.	8	K



objectnr	omschrijving	kern	ensemble	subtype	bijzonderheden	datum	bouwstijl	S	B	H	G	A	Z	beschrijving	score	status
150555	Eemskanaal 6-18a, woningcomplex, beneden- en bovenwoningen	Groningen	Eemskanaal, kadebebouwing	tweelaags blok geschakelde woningen met schilddaken, lijstgevels en (stenen) dakhuizen		1901	neorenaissance elementen	++	+	+	+	+	0	onderdeel lintbebouwing langs kade Eemskanaal; symmetrisch blok met afwisselende geveldetails, de middelste woning met hangende erker; details deels gewijzigd; sommige stoepen met hekwerken.	6	K
108994	Eemskanaal Zuidzijde 15, boerderij	Groningen-Lageland		eenlaags woongedeelte met zolderverdieping en bedrijfs gedeelte onder afgewolfd zadeldak, zijgevels met krimp; representatief voorhuis met lijstgevel	kleine aangebouwde bijschuur; ligt op deels omsloot erf met boomsingel en siertuin met grote bomen.		traditioneel	+	++	+	++	+	++	onderdeel agrarisch cultuurlandschap en fraai begroeid erf; in hoofdvorm gave boerderij van traditioneel type, met representatief voorhuis.	9	K
108995	Eemskanaal Zuidzijde 19, boerderij met bijschuur	Groningen-Lageland		eenlaags woongedeelte met zolderverdieping en bedrijfs gedeelte onder afgewolfd zadeldak, zijgevels met krimp; symmetrische voorgevel met lijst en deur met omlijsting	rechts achter een met tussenlid aan de boerderij verbonden grote bijschuur met afgewolfd dak; deels omsloot erf met enkele oude bomen.		traditioneel	+	++	+	+	+	+	onderdeel agrarisch cultuurlandschap; beeldbepalend direct aan dijk; in hoofdvorm gaaf, details gewijzigd.	7	K
108992	Eemskanaal Zuidzijde 3, boerderij met aangebouwde bijschuur	Groningen-Lageland		eenlaags onderkelderd woongedeelte met zolderverdieping en bedrijfs gedeelte onder afgewolfd zadeldak, symmetrische voorgevel met lijst	haaks op de boerderij een bijschuur; ligging aan de dijk, op erf met boomsingel en grote linde		traditioneel	+	++	+	++	+	++	onderdeel agrarisch cultuurlandschap, markante ligging aan dijk Eemskanaal; grote in hoofdvorm gave Oldambtsterboerderij met representatief voorhuis; detaillering deels vernieuwd.	9	K
109006	Eemskanaal Zuidzijde 5, boerderij met aangebouwde bijschuur en hooiberg	Groningen-Lageland		eenlaags voorhuis met zadeldak, bedrijfs gedeelte met afgewolfd zadeldak	haaks op de noordoosthoek aangebouwde schuur met afgewolfd dak en een vrijstaande vierroedige hooiberg; op erf met boomsingel.		traditioneel	+	+	+	+	+	++	ligging aan dijk; grote boerderij van traditioneel type, slecht zichtbaar vanaf openbare weg; bijzonder en zeldzaam is de vierroedige hooiberg met ijzeren kap.	7	K
108993	Eemskanaal Zuidzijde 9, boerderij	Groningen-Lageland		eenlaags woongedeelte met zolderverdieping en bedrijfs gedeelte onder afgewolfd zadeldak, zijgevels met krimp; representatief voorhuis met lijstgevel	geen historische bijgebouwen; ligt op erf met oprijlaan en restanten boomsingel		traditioneel	+	++	+	+	+	+	onderdeel agrarisch cultuurlandschap; in hoofdvorm gave boerderij met representatief voorhuis; gevels wit geverfd;	7	K
150556	Eendrachtskade 13.1-13.29, bedrijfspand De Eendracht van de gebroeders Catz, koloniale waren e.d.	Groningen		drielaags hoekpand met plat dak; volledig gewijzigde gevels, uitgezonderd de hoektoren met lantaarn en de fraaie hangende erker aan de zuidzijde		1912	nieuw historiserend	+	+	++	+	++	+	onderdeel kadebebouwing langs Eendrachtskanaal; relict van de vroegere bedrijvigheid; gevels sterk gewijzigd, maar toren- en erkeraccenten nog in oorspronkelijke verschijningsvorm en zijn belangrijke accenten in de omgeving.	8	K
150557	Eendrachtskade 14, 14.1, 14ab, voormalige Melkinrichting DOMO	Groningen	Eendrachtskade	complex van verschillende twee- en drielaags bouwdelen met platte daken		1929	zakelijkheid, Nieuwe Haagse school elementen	+	++	++	+	++	++	onderdeel kadebebouwing Eendrachtskade; markant bedrijfsgebouw uit interbellum met bijzondere functie, gaaf in hoofdvorm, details deels vernieuwd; bijzondere bouwstijl.	10	K
100946	Eendrachtskade 19, bedrijfspand met pakhuis	Groningen		drielaags pand met plat dak, rechtgesloten bakstenen voorgevel met siermetselaccenten en gevelopeningen veelal onder rondbogen		1916	rationalisme	++	+	+	+	+	+	onderdeel aaneengesloten gevelwand langs kade; ensemblewaarde; herinnert aan vroegere bedrijvigheid; ondanks verbouwing tot woonruimte is oude karakter herkenbaar; bijzonder type door siermetselwerkaccenten.	7	K
150558	Eendrachtskade 19-21.1a, dubbel bedrijfspand met bovenwoningen	Groningen		drielaags dubbelpand met plat dak, symmetrische voorgevel met lisenen, siermetselwerkaccenten, bedrijfsdeuren met veelhoekige bogen en segmentvormige verdiepingserkers			overgangsarchitectuur, Amsterdamse school elementen	++	++	+	+	++	+	onderdeel aaneengesloten gevelwand langs kade; 9 ensemblewaarde; bijzonder voorgevelontwerp met fraaie siermetselwerkdetails, bijzondere boogvormen en erkers; details deels veranderd; herinnert aan vroegere bedrijvigheid langs Eendrachtskanaal.	9	K

objectnr	omschrijving	kern	ensemble	subtype	bijzonderheden	datum	bouwstijl	S	B	H	G	A	Z	beschrijving	score	status
150560	Eendrachtskade 23-25a, dubbel bedrijfspand met bovenwoningen	Groningen		drielaags pand met plat dak, symmetrische bakstenen voorgevel met goot in het midden en hoektravee met thans verdwenen bekroningen; verdieping met twee grote houten erkers	rechter pand met moderne dakopbouw	1912	overgangsarchitectuur	++	+	+	+	+	+	onderdeel aaneengesloten gevelwand langs kade; 7 ensemblewaarde; herinnert aan vroegere bedrijvigheid; ondanks wijziging onderpui en verdwijnen gevelbekroning herkenbaar; erker zijn markante accenten.	7	K
150561	Eendrachtskade 27, bedrijfspand met bovenwoning	Groningen		drielaags pand met plat dak, rechtgesloten voorgevel, waarvan bredere linker deel iets risaleert; gepleisterde accenten; dubbele bedrijfsdeur met zijlichten in onderpui		1912	overgangsarchitectuur	++	+	+	+	+	+	onderdeel aaneengesloten gevelwand langs kade; 7 ensemblewaarde; herinnert aan vroegere bedrijvigheid; redelijk gaaf, maar gevelbekroningen zijn verdwenen.	7	K
100942	Eendrachtskade 3-5a, bedrijfspand met bovenwoningen	Groningen		drielaags pand met plat dak, in diepte verspringende muurvlakken en afgeronde hoek rechts voor; pui sterk gewijzigd.		1926	nieuwe Haagse school	+	+	+	+	+	+	onderdeel korte aaneengesloten gevelwand aan kade Eendrachtskanaal; ensemblewaarde; herinnert aan vroegere bedrijvigheid langs het kanaal; in hoofdvorm gaaf, pand met bijzondere, kubistische vlakverdeling; details merendeels gewijzigd.	6	K
107713	Eendrachtskade 9, 9a, Lissabonstraat 194-198, bedrijfspand met bovenwoning	Groningen		drielaags pand met plat dak, bakstenen voorgevel met rechts een houten goot en links een hangende erker met balkon	tweelaags achterbouw (pakhuis) met plat en segmentvormig eindigende gevel aan de Lissabonstraat	1911	overgangsarchitectuur	+	+	+	+	++	+	onderdeel korte aaneengesloten gevelwand aan kade Eendrachtskanaal; ensemblewaarde; oorspronkelijke functie herkenbaar; herinnert aan vroegere bedrijvigheid langs het kanaal; gevel met enkele markante details.	7	K
108397	Eerste Drift Gedempte Zuiderdiep 7, winkelwoonhuis	Groningen	Beschermd stadsgezicht Binnenstad		tweelaags pand met dwars zadeldak, lijstgevel, stenen dakkapel en winkelpui		traditioneel	+	+	+	+	0	0	onderdeel aaneengesloten gevelwand; eenvoudige, grijs geverfde lijstgevel met pui uit het interbellum; details deels gewijzigd.	4	BO
108396	Eerste Drift Gedempte Zuiderdiep 9, woonhuis	Groningen	Beschermd stadsgezicht Binnenstad	tweelaags hoekpand met schilddak met overstek, verdieping met erker			traditioneel, Delftse school elementen	++	+	+	+	+	0	onderdeel aaneengesloten gevelwand, op hoek; laat 19e-eeuwse onderbouw, verhoogd circa 1950 in Delftse schooltrant; enkele markante details uit die tijd.	6	K
108691	Eerste Drift Spilsluizen 3-3a, woonhuis, beneden- en bovenwoning	Groningen	Beschermd stadsgezicht Binnenstad	tweelaags blok met schilddak en lijstgevels		1898	neorenaissance elementen	++	++	+	+	+	+	onderdeel aaneengesloten gevelwand aan singel; 8 hoekpand met schilderachtige detaillering; gevelsteen in zijgevel.	8	K
150566	Eerste Hunzestraat 10, voormalige beneden- en bovenwoning	Groningen	Oost-Indische Buurt	tweelaags pand met kap en lijstgevel		1896	neorenaissance elementen	++	+	+	+	+	+	onderdeel karakteristieke en gave aaneengesloten gevelwand met voornamelijk beneden- en bovenwoningen in stadsuitbreiding met gesloten bouwblokken; gave lijstgevel met enkele bijzondere details; kap gewijzigd.	7	K
150567	Eerste Hunzestraat 11-11a, winkelwoonhuis	Groningen	Oost-Indische Buurt	tweelaags hoekpand met schilddak, lijstgevels en gewijzigde winkelpui		1896	neoclassicisme elementen	++	+	+	+	+	+	onderdeel karakteristieke aaneengesloten gevelwand in stadsuitbreiding met gesloten bouwblokken; markante hoek, relatief rijke detaillering; gewijzigde winkelpui.	7	K
150568	Eerste Hunzestraat 12-12a, werkplaats met bovenwoning	Groningen	Oost-Indische Buurt	tweelaags pand met kap, lijstgevel en brede bedrijfsdeur in pui		1896	neorenaissance elementen	++	+	++	+	+	++	onderdeel karakteristieke en gave aaneengesloten gevelwand met voornamelijk beneden- en bovenwoningen in stadsuitbreiding met gesloten bouwblokken; bijzonder type door bedrijfsdeuren in de pui.	9	K
150569	Eerste Hunzestraat 13-13a, woonhuis, beneden- en bovenwoning	Groningen	Oost-Indische Buurt	tweelaags pand met schilddak en lijstgevel		1896	neoclassicisme elementen	++	+	+	+	+	+	onderdeel karakteristieke aaneengesloten gevelwand in stadsuitbreiding met gesloten bouwblokken; relatief rijke detaillering, en vrij gaaf.	7	K

objectnr	omschrijving	kern	ensemble	subtype	bijzonderheden	datum	bouwstijl	S	B	H	G	A	Z	beschrijving	score	status
150570	Eerste Hunzestraat 14, winkelwoonhuis	Groningen	Oost-Indische Buurt	tweelaags pand met schilddak, lijstgevel en winkelpui		1896	eclecticisme	++	+	++	+	+	+	onderdeel karakteristieke en gave aaneengesloten gevelwand met voornamelijk beneden- en bovenwoningen in stadsuitbreiding met gesloten bouwblokken; gave winkelpui; vensters met frontons, voorgevel geveerd.	8	K
150571	Eerste Hunzestraat 15-15ab, winkelwoonhuis	Groningen	Oost-Indische Buurt	tweelaags pand met schilddak, lijstgevel en stenen dakhuis		1896	traditioneel, neorenaissance elementen	++	+	+	+	+	+	onderdeel karakteristieke aaneengesloten gevelwand in stadsuitbreiding met gesloten bouwblokken; kleinschalige winkelpui.	7	K
150573	Eerste Hunzestraat 17-31a, woningcomplex, geschakelde beneden- en bovenwoningen	Groningen	Oost-Indische Buurt	tweelaags blok geschakelde woningen met schilddaken, lijstgevels, enkele daken met stenen dakkapellen		1896	traditioneel, neorenaissance elementen	++	+	+	+	+	0	onderdeel karakteristieke aaneengesloten gevelwand in stadsuitbreiding met gesloten bouwblokken; deels gaaf, deels in details gewijzigd; nr. 19 heeft een winkelpui uit circa 1920.	6	K
100950	Eerste Hunzestraat 18-18a, woonhuis, beneden- en bovenwoning	Groningen	Oost-Indische Buurt	tweelaags pand met schilddak, lijstgevel en stenen dakhuis		1895	eclecticisme	++	+	+	++	++	+	onderdeel karakteristieke aaneengesloten gevelwand in stadsuitbreiding met gesloten bouwblokken; gave voorgevel met rijke detaillering.	9	K
150574	Eerste Hunzestraat 20-24a, blok beneden- en bovenwoningen	Groningen	Oost-Indische Buurt	tweelaags blok geschakelde woningen met schilddaken, lijstgevel en stenen dakkapellen		1896	traditioneel	++	+	+	+	+	0	onderdeel karakteristieke aaneengesloten gevelwand in stadsuitbreiding met gesloten bouwblokken; eenvoudig blok beneden- en bovenwoningen, enkele details deels veranderd.	6	K
100951	Eerste Hunzestraat 26-36, woningcomplex	Groningen	Oost-Indische Buurt	eenlaags blok geschakelde woningen met schilddaken, lijstgevels en stenen dakkapellen		1896	eclecticisme	++	+	+	++	++	++	onderdeel karakteristieke aaneengesloten gevelwand in stadsuitbreiding met gesloten bouwblokken; onderdeel van lange reeks eenlaags arbeiderswoningen en beneden- en bovenwoningen; vrij gaaf; alleen nr. 36 is beeldbepalend pand.	10	K
101532	Eerste Hunzestraat 33, Tweede Hunzestraat 22-24, woningcomplex	Groningen	Oost-Indische Buurt	tweelaags blok met schilddak, lijstgevel en veelhoekige eindgevel met lisenen		1895	traditioneel, neorenaissance elementen	++	++	+	+	+	+	onderdeel karakteristieke aaneengesloten gevelwand in stadsuitbreiding met gesloten bouwblokken; markante hoekligging waar architectuur op reageert met bijzondere veelhoekige oplossing; mogelijk hier oorspronkelijk een winkel- of caféruimte.	8	K
150576	Eerste Hunzestraat 3-7a, Fivelstraat 3, woningcomplex, beneden- en bovenwoningen	Groningen	Oost-Indische Buurt	tweelaags hoekblok met schilddaken, lijstgevels en stenen dakkapellen		1896	traditioneel, eclectische elementen	++	+	+	+	+	+	onderdeel karakteristieke aaneengesloten gevelwand in stadsuitbreiding met gesloten bouwblokken; hoekpand met markant hoekaccent, bijzondere boogveldvullingen.	7	K
150577	Eerste Hunzestraat 38-40a, dubbele beneden- en bovenwoning	Groningen	Oost-Indische Buurt	tweelaags blok geschakelde woningen met schilddaken en lijstgevel		1896	traditioneel, neorenaissance elementen	++	+	+	+	+	+	onderdeel karakteristieke aaneengesloten gevelwand in stadsuitbreiding met gesloten bouwblokken; redelijk gaaf type.	7	K
150578	Eerste Hunzestraat 42-46c, blok geschakelde beneden- en bovenwoningen	Groningen	Oost-Indische Buurt	tweelaags blok geschakelde woningen met schilddaken, lijstgevels en centrale dakkapel		1896	traditioneel	++	+	+	+	+	0	onderdeel karakteristieke aaneengesloten gevelwand in stadsuitbreiding met gesloten bouwblokken; redelijk gaaf, details in stijl vernieuwd.	6	K
150579	Eerste Hunzestraat 4-4a, 6-6a, dubbele beneden- en bovenwoning	Groningen	Oost-Indische Buurt	tweelaags blok geschakelde woningen met schilddaken en lijstgevels		1896	neorenaissance elementen	++	+	+	+	+	+	onderdeel karakteristieke en gave aaneengesloten gevelwand met voornamelijk beneden- en bovenwoningen in stadsuitbreiding met gesloten bouwblokken;	7	K
150580	Eerste Hunzestraat 48-52, blok geschakelde arbeiderswoningen	Groningen	Oost-Indische Buurt	eenlaags blok geschakelde woningen met schilddaken en lijstgevels		1896	traditioneel, neorenaissance elementen	++	+	+	+	+	+	onderdeel karakteristieke aaneengesloten gevelwand in stadsuitbreiding met gesloten bouwblokken; redelijk gaaf type.	7	K

objectnr	omschrijving	kern	ensemble	subtype	bijzonderheden	datum	bouwstijl	S	B	H	G	A	Z	beschrijving	score	status
100949	Eerste Hunzestraat 8-8a, winkelwoonhuis	Groningen	Oost-Indische Buurt	tweelaags pand met zadeldak, topgevel en winkelpui		1895	eclecticisme	++	+	++	+	+	++	onderdeel karakteristieke en gave aaneengesloten gevelwand met voornamelijk beneden- en bovenwoningen in stadsuitbreiding met gesloten bouwblokken; rijke voormalige winkel- of horecapui, in het verleden met opschrift op ruit RIJNBENDES JENEVEVER ETC.	9	K
150572	Eerste Hunzestraat16-16a, beneden- en bovenwoning	Groningen	Oost-Indische Buurt	tweelaags pand met schilddak, lijstgevel en stenen dakkapel		1896	eclecticisme	++	+	+	++	++	+	onderdeel karakteristieke en gave aaneengesloten gevelwand met voornamelijk beneden- en bovenwoningen in stadsuitbreiding met gesloten bouwblokken; gaaf exemplaar.	9	K
150582	Eerste Spoorstraat 2-20, woningcomplex, arbeiderswoningen en winkeltje	Groningen	Kostverloren-Spoorstratenbuurtje	rij eenlaags woningen met schilddaken, lijstgevels en houten of stenen dakkapellen, gevels met speklagen en decoratieve vensterbogen	nr. 18 met gave winkelpui; tussen 16 en 18 een rondboogpoortje	1904	traditioneel, neorenaissance elementen	++	++	++	+	+	++	onderdeel gaaf ensemble kleine geschakelde woningen uit vroege 20e eeuw; hoofd- en kapvormen opmerkelijk gaaf, gevels met schilderachtige spekbanden en siermetselwerk; hoge beeldbepalende waarde; mooi voorbeeld arbeidershuisvesting circa 1900.	10	K
100952	Eerste Spoorstraat 22-44, woningcomplex, arbeiderswoningen	Groningen	Kostverloren-Spoorstratenbuurtje	rij eenlaags woningen met schilddak, lijstgevel, houten of stenen dakkapel, of zadeldak met topgevel voor		1904	traditioneel, neorenaissance elementen	++	++	++	+	+	++	onderdeel gaaf ensemble kleine geschakelde woningen uit vroege 20e eeuw; hoofd- en kapvormen opmerkelijk gaaf, gevels met schilderachtige spekbanden en siermetselwerk; hoge beeldbepalende waarde; mooi voorbeeld arbeidershuisvesting circa 1900.	10	K
150583	Eerste Spoorstraat 3-39, woningcomplex, arbeiderswoningen	Groningen	Kostverloren-Spoorstratenbuurtje	eenlaags rij geschakelde woningen met schilddaken, lijstgevels en (stenen) dakkapellen, voorgevels met sobere detaillering		1904	traditioneel	++	++	++	+	+	+	onderdeel gaaf ensemble kleine geschakelde woningen uit vroege 20e eeuw; hoofd- en kapvormen opmerkelijk gaaf, gevels met eenvoudige bakstenen accenten boven gevelopeningen; beeldbepalende waarde; mooi voorbeeld arbeidershuisvesting circa 1900.	9	K
150587	Eglantierstraat zn, bij 20-84, voormalig ketelhuis met wandkunst	Groningen	Selwerd	eenlaags ketelhuis met plat dak en wandkunst op voorgevel		1963	shakehands	+	+	+	++	++	++	voormalig ketelhuis voor blokverwarming, met op de voorgevel wandkunst van kleurig geglaazuurde bakstenen, naar ontwerp van de Groninger kunstenaar Siep van den Berg	9	K
150591	Eikenlaan 39-147, Esdoornlaan 17, torenflat Winkelplein Selwerd	Groningen	Selwerd	twaalffaags galerijflat boven plint met winkelcentrum	gebouwd in opdracht van Philips Pensioenfonds	1967	functionalisme	++	++	+	+	+	+	torenflat is onderdeel van het wijkwinkelcentrum van Selwerd; het winkelcentrum zelf is vernieuwd, de galerijflat is opgenomen in het nieuwe plan; oriëntatiepunt in de wijk.	8	K
150600	Emmaplein zn, beeld Zittende jongeling	Groningen	Beschermde stadsgezicht Binnenstad	bronzen beeld van zitten jonge man op sokkel	in middenplantsoen Emmaplein	1960	realisme	++	+	+	++	++	++	onderdeel parkaanleg bij Emmaplein; voorbeeld van vroege naoorlogse beeldende kunst in openbare ruimte.	10	K
150602	Emmastraat 12-12a, beneden- en bovenwoning	Groningen	Helpman, vooroorlogs gedeelte	tweelaags pand met plat dak		1904	overgangsarchitectuur	+	+	+	++	+	+	markante contrastrijke en decoratieve detaillering voorgevel; onderdeel vooroorlogs deel Helpman, met gesloten verkaveling	7	K
150604	Emmastraat 15a-101 - 15a-315, voormalig RK-ziekenhuis	Groningen	Helpman, vooroorlogs gedeelte			1923	zakelijk-traditioneel	+	+	++	+	++	++	het niet beschermde gedeelte van het voormalige RKZ (RK-ziekenhuis) Verlengde Hereweg 92; grootschalig complex met diverse gebouwen en paviljoens uit 1923 en later; diverse bouwfases.	9	K
100954	Emmastraat 31-33, woningcomplex	Groningen	Helpman, vooroorlogs gedeelte	drielaags met plat dak		1937	zakelijk-traditioneel	+	+	+	++	+	+	markante erkerpartij op hoek; onderdeel vooroorlogs deel Helpman, met gesloten verkaveling	7	K

objectnr	omschrijving	kern	ensemble	subtype	bijzonderheden	datum	bouwstijl	S	B	H	G	A	Z	beschrijving	score	status
150614	Emmastraat 35-35a, 35.1, bedrijfspand met bovenwoning, voormalig aannemersbedrijf Bakker	Groningen	Helpman, vooroorlogs gedeelte	tweelaags pand met plat dak		1918	overgangsarchitectuur	0	+	++	++	++	++	voormalige elektriciteitscentrale van Scholten?	9	K
150615	Emmastraat 38-42b, Coendersweg 45-51b, Helper Kerkstraat 135-141b, woningcomplex	Groningen	Helpman, vooroorlogs gedeelte	drielaags blok met kap en portieken		1938	zakelijk-traditioneel	+	++	+	+	+	+	eenvoudig blok met afgeschuinde hoekgevel en enkele topgevelrisaliet met trappenhuis en steekkappen; onderdeel vooroorlogs deel Helpman, met gesloten verkaveling	7	K
150616	Emmastraat 6, woonhuis	Groningen	Helpman, vooroorlogs gedeelte	tweelaags huis met plat dak		1904	overgangsarchitectuur	+	+	+	+	+	+	markante contrastrijke en decoratieve detaillering in de voorgevel; onderdeel vooroorlogs deel Helpman, met gesloten verkaveling	6	K
100955	Emmastraat 8-10, dubbel woonhuis	Groningen	Helpman, vooroorlogs gedeelte	eenlaags blok geschakelde woningen met kap		1895	eclecticisme	+	+	+	++	++	++	markant type met rijke detaillering en twee grote dakhuizen met frontons; onderdeel vooroorlogs deel Helpman, met gesloten verkaveling	9	K
150618	Engelberterbadweg 33, woning, voormalige recreatiewoning	Groningen-Engelbert	Natuurbad Engelbert	eenlaags houten woning met zadeldak, veranda-uitbouw en veelhoekige erker	onderdeel ensemble vakantiewoningen rond Engelberterplas	1930	zakelijk-traditioneel	++	+	+	++	++	++	zeldzaam type; opgezet als houten recreatiewoning in interbellum; behoort tot de gaafste in het ensemble	10	K
106718	Engelberterbadweg zn, duiktoren Natuurbad Engelbert	Groningen-Engelbert	Natuurbad Engelbert	duiktoren		1935	nvt	+	0	++	++	++	++	onderdeel natuurbad; unieke springtoren uit de beginperiode van het natuurbad; zeldzaamheidswaarde.	9	K
107196	Engelberterweg 13-15, dubbele arbeiderswoning	Groningen-Engelbert	Middelbert-Engelbert-lintbebouwing	eenlaags blok geschakelde woningen met zadeldak en dakkapellen	grote latere aanbouwen aan achterzijde	1959	Delftse school	++	++	+	+	+	0	onderdeel lintbebouwing; markante ligging aan splitsing en plantsoen, in kleine naoorlogse dorpsuitbreiding; hoofdvorm intact, enkele markante elementen, zoals de kap met schoorsteen en dakkapellen.	7	K
150621	Engelberterweg 18, hooiberg	Groningen-Engelbert	Middelbert-Engelbert-lintbebouwing	vierroedige hooiberg met ijzeren kap, vermoedelijk van de firma Haring			traditioneel	+	+	++	++	+	++	onderdeel lintbebouwing, maar gelegen achterop het erf met recente bebouwing; gave hooiberg met ijzeren kap, vermoedelijk van de firma Haring; zeldzaam.	9	K
150622	Engelberterweg 20, woonhuis, arbeiderswoning	Groningen-Engelbert	Middelbert-Engelbert-lintbebouwing	eenlaags woning met schilddak, voorgevel met topgevel en erker links		1928	zakelijk-traditioneel	+	+	+	+	+	+	onderdeel lintbebouwing; markante kleine woning uit het interbellum, met voor die tijd karakteristieke opzet en details; dubbele erkerventertjes links; aan de achterzijde uitgebreid.	6	K
106046	Engelberterweg 26, boerderij	Groningen-Engelbert	Middelbert-Engelbert-lintbebouwing	eenlaags woongedeelte met zolderverdieping en bedrijfs gedeelte onder afgewolfd zadeldak, linker zijgevel met grote krimp	geen historische bijgebouwen; ligt verhoogd op gewijzigd erf; tuin met hagen		traditioneel	++	++	+	+	+	+	onderdeel lintbebouwing; op hoek; in hoofdvorm gave boerderij van bijzonder type (grote krimp).	8	K
106696	Engelberterweg 28, voormalige dubbele arbeiderswoning	Groningen-Engelbert	Middelbert-Engelbert-lintbebouwing	eenlaags dubbele woning met dwars afgewolfd zadeldak, thans tot n woonhuis verbouwd	aanbouw aan de achterzijde		traditioneel	++	+	++	++	+	++	onderdeel lintbebouwing; oorspronkelijk een dubbele woning, nog te zien aan bouwspoor in voorgevel; redelijk zeldzaam type, vrij gaaf; staat op al in 1830 bebouwde locatie.	10	K
150624	Engelberterweg 32, woonhuis	Groningen-Engelbert	Middelbert-Engelbert-lintbebouwing	eenlaags woning met zadeldak met afsteek boven rechter zijgevel		1932	zakelijk-traditioneel	++	+	+	+	+	+	onderdeel lintbebouwing; gave kleine woning uit interbellum, opmerkelijk door witte bepleistering boven gemetselde plint.	7	K
150625	Engelberterweg 34, woonhuis	Groningen-Engelbert	Middelbert-Engelbert-lintbebouwing	eenlaags woning met tentdak met overstek, hoekerker en ingang met luifel in de zijgevel	voortuin met haag	1934	zakelijk-expressionisme	++	+	+	++	+	+	onderdeel lintbebouwing; markante kleine woning uit interbellum met karakteristieke kapvorm en bijzondere vensterpartij links voor (erker); gaaf.	8	K
106698	Engelberterweg 36, voormalige onderwijzerswoning	Groningen-Engelbert	Middelbert-Engelbert-lintbebouwing	eenlaags woning met mansardedak, voorgevel met erker, wit gepleisterde en bakstenen geveldelen	garage links achter; links naast de woning bevindt zich de school		zakelijk-expressionisme	++	++	++	++	++	++	onderdeel lintbebouwing, ensemble met naast gelegen school; gave woning uit interbellum met bijzondere opzet en details; zeldzaamheidswaarde.	12	K



objectnr	omschrijving	kern	ensemble	subtype	bijzonderheden	datum	bouwstijl	S	B	H	G	A	Z	beschrijving	score	status
100958	Engelberterweg 38, schoolgebouw ""De Driebond""	Groningen-Engelbert	Middelbert-Engelbert-lintbebouwing	eenlaags samengesteld gebouw met twee parallelle vleugels met zadeldak, gekoppeld door ingangspartij	schoolplein met lage muur		zakelijk-expressionisme	++	++	++	++	++	++	onderdeel lintbebouwing, ensemble met naast gelegen onderwijzerswoning; gave dorpsschool met opmerkelijke opzet en vormgeving; zeldzaamheidswaarde.	12	K
150626	Engelberterweg 40, woonhuis, arbeiderswoning	Groningen-Engelbert	Middelbert-Engelbert-lintbebouwing	eenlaags woning met zadeldak, voorgevel met erker en portiek, hangend erkertje in de topgevel	recent toegevoegde achterbouw	1929	zakelijk-traditioneel	++	+	+	+	+	0	onderdeel lintbebouwing; kleine woning uit interbellum met vooral in de voorgevel markante elementen en details; overigens gewijzigd.	6	K
150627	Engelberterweg 44, woonhuis, arbeiderswoning	Groningen-Engelbert	Middelbert-Engelbert-lintbebouwing	eenlaags woning met zadeldak, voorgevel met erker, zijgevels met krimp en erker			traditioneel	++	+	+	+	+	0	onderdeel lintbebouwing; in hoofdvorm gaaf, streekeigen type met krimp in zijgevels.	6	K
106048	Engelberterweg 45, boerderij	Groningen-Engelbert	Middelbert-Engelbert-lintbebouwing	eenlaags woongedeelte met zadeldak, bedrijfs gedeelte met afgewolfd zadeldak	geen historische bijgebouwen; ligt verhoogd op erf met fruitbomen, boomsingel links en weijtje aan de voorzijde	1886	traditioneel	++	+	++	+	+	+	onderdeel lintbebouwing; schuur uit 1886, woning rond 1960 volledig vernieuwd; oud erf, bouwvlak komt deels overeen met bouwvlak 1830.	8	K
106699	Engelberterweg 48, woonhuis met werkplaats	Groningen-Engelbert	Middelbert-Engelbert-lintbebouwing	eenlaags woonhuis met schilddak, topgevelrisaliet met erker en balkon	eenlaags werkplaats met zadeldak aan achterzijde; voortuin met hekwerk van stalen buis en betonnen paaltjes	1924	overgangsarchitectuur	++	++	++	++	++	++	onderdeel lintbebouwing; markante kleine villa met werkplaats, opmerkelijk door rijke vormgeving en gave karakter; de werkplaats is zeldzaam.	12	K
106688	Engelberterweg 49-51, café met woonhuis	Groningen-Engelbert	Middelbert-Engelbert-lintbebouwing	eenlaags hoekpand met omlopend schilddak, links een tweelaags woongedeelte met plat dak en lessenaarsdak boven linker zijgevel	recente achterbouw; terras met hagen		zakelijk-expressionisme	++	++	++	+	+	++	onderdeel lintbebouwing en ligging aan tracé Woldjerspoorweg, hiermee functionele samenhang; hoofdvorm goed bewaard, details versoberd.	10	K
106720	Engelberterweg 50, woonhuis	Groningen-Engelbert	Middelbert-Engelbert-lintbebouwing	eenlaags woning met zadeldak met overstek, voorgevel met erker onder lessenaarsdak	recente aanbouw aan de achterzijde	1935	zakelijk-expressionisme	++	++	+	+	++	+	onderdeel lintbebouwing; ensemble met naast gelegen woning van hetzelfde type; opmerkelijk ontwerp met bijzondere voorgevelgeleding; voorste deel gaaf, achterzijde modern uitgebouwd.	9	K
150628	Engelberterweg 51b-51c, dubbel woonhuis	Groningen-Engelbert	Middelbert-Engelbert-lintbebouwing	tweelaags blok geschakelde woningen met zadeldak met schoorstenen		1962	shakehands	++	+	+	++	+	++	onderdeel lintbebouwing, die hier bij een driehoekig plantsoen wegloopt van de hoofdweg; bescheiden naoorlogse aanleg ter plaatse van vroegere spoorlijn; woningen vallen op door onderbouw voorgevel in blauw geglaazuurde steen.	9	K
106721	Engelberterweg 52, woonhuis	Groningen-Engelbert	Middelbert-Engelbert-lintbebouwing	eenlaags woning met zadeldak, voorgevel met erker met lessenaarsdak	jongere serre tegen zijgevel	1935	zakelijk-expressionisme	++	++	+	+	++	+	onderdeel lintbebouwing; ensemble met naast gelegen woning van hetzelfde type; opmerkelijk ontwerp met bijzondere voorgevelgeleding; voorste deel gaaf.	9	K
150629	Engelberterweg 54, woonhuis-entree camping en Natuurbad Engelbert	Groningen-Engelbert	Middelbert-Engelbert-lintbebouwing	eenlaags pand met samengestelde kap en expressieve tweelaags hoekpartij met plat dak	serre tegen de zijgevel; ligging aan entree tot terrein natuurbad en camping		zakelijk-expressionisme	++	++	++	+	++	++	onderdeel lintbebouwing; markeert entree tot terrein Natuurbad; het dienstgebouw heeft een bijzondere vormgeving in zakelijk-expressieve stijl; historische waarde.	11	K
106687	Engelberterweg 63, woonhuis met garage	Groningen-Engelbert	Middelbert-Engelbert-lintbebouwing	eenlaags woning met samengestelde opzet, afgewolfd zadeldak met steekkap, voorgevel met portiek en erker	aangebouwde garage met plat dak; voortuin met hagen		zakelijk-traditioneel	+	+	+	++	++	++	onderdeel lintbebouwing; gave burgermanswoning met representatief karakter uit late interbellum; veel bijzondere details;	9	K
106052	Engelberterweg 65, boerderij met schuur	Groningen-Engelbert	Middelbert-Engelbert-lintbebouwing	eenlaags woongedeelte met zolderverdieping en bedrijfs gedeelte onder afgewolfd zadeldak, zijgevels met krimp	links achter sluit haaks op de boerderij een grote schuur met afgewolfd zadeldak aan; stookhut aanwezig; op omsloot erf met erfbeplanting, hekpalen en bruggetje over bermsloot	1911	traditioneel	+	++	++	+	+	++	onderdeel lintbebouwing; in hoofdzaak gaaf, bijzonder door aangebouwde schuur en de vele erfelementen; ligging op oud erf, bouwvlak komt deels met 1830 overeen.	9	K
106052	Engelberterweg 65, hekpalen bij boerderij	Groningen-Engelbert	Middelbert-Engelbert-lintbebouwing	twee natuurstenen of betonnen hekpalen	aan weerszijden van de oprit naar het erf van boerderij Engelberterweg 65		nvt	+	+	++	++	+	++	onderdeel erf boerderij Engelberterweg 65; ensemblewaarde.	9	K
106052	Engelberterweg 65, stookhut bij boerderij	Groningen-Engelbert	Middelbert-Engelbert-lintbebouwing	eenlaags gebouwtje met zadeldak	ligt links van het voorhuis van boerderij Engelberterweg 65		traditioneel	+	0	++	++	+	+	onderdeel erf boerderij Engelberterweg 65; ensemblewaarde.	7	K

objectnr	omschrijving	kern	ensemble	subtype	bijzonderheden	datum	bouwtijl	S	B	H	G	A	Z	beschrijving	score	status
106051	Engelberterweg 72, boerderij	Groningen-Engelbert	Middelbert-Engelbert-lintbebouwing	eenlaag voorhuis met zolderverdieping en bedrijfsgedeelte onder afgewolfd zadeldak	op erf met historische schuur; ligt verhoogd op omsloot terrein, oude knotbomen, siertuin voor en betonnen toegangspad	1935	zakelijk-traditioneel	++	++	+	+	++	+	onderdeel lintbebouwing; gave grote boerderij van streekeigen type uit interbellum, op erf met oudere schuur	9	K
150636	Engelberterweg 72, schuur bij boerderij	Groningen-Engelbert	Middelbert-Engelbert-lintbebouwing	eenlaags schuur met zadeldak	staat rechts achter de boerderij		traditioneel	++	+	+	+	+	+	onderdeel erf van Oldambtsterboerderij uit interbellum; ensemblewaarde.	7	K
150637	Engelberterweg 75, boerderij	Groningen-Engelbert	Middelbert-Engelbert-lintbebouwing	eenlaags woongedeelte met zolderverdieping en bedrijfsgedeelte onder afgewolfd zadeldak, zijgevels met krimp	geen historische bijgebouwen; erf met sloot rechts, fruitbomen en leilinden voor de voorgevel		traditioneel	+	+	+	++	+	+	onderdeel lintbebouwing; vrij gave kleine boerderij van streekeigen type, fraai erf.	7	K
106065	Engelberterweg 77, boerderij	Groningen-Engelbert	Middelbert-Engelbert-lintbebouwing	eenlaags woongedeelte met zolderverdieping en bedrijfsgedeelte onder afgewolfd zadeldak, zijgevels met krimp	geen historische bijgebouwen; ligt verhoogd, boomsingel links		traditioneel	+	+	++	+	+	+	onderdeel lintbebouwing; in hoofdvorm gave traditionele boerderij uit vroege 20e eeuw; bouwvlak komt deels overeen met bouwvlak 1830; details deels gewijzigd.	7	K
150639	Engelberterweg 87, kleine boerderij	Groningen-Engelbert	Middelbert-Engelbert-lintbebouwing	eenlaags woongedeelte en bedrijfsgedeelte onder afgewolfd zadeldak, zijgevels met krimp	geen historische bijgebouwen; ligt verhoogd op erf met bermsloot, sloten links en rechts en erfbeplanting		traditioneel	+	+	+	+	+	+	onderdeel lintbebouwing; in hoofdvorm gave kleine boerderij van streekeigen type; details deels gaaf.	6	K
107195	Engelberterweg 9-1, dubbele arbeiderswoning	Groningen-Engelbert	Middelbert-Engelbert-lintbebouwing	eenlaags blok geschakelde woningen met zadeldak en dakkapellen	grote latere aanbouwen aan achterzijde	1959	Delftse school	++	++	+	+	+	0	onderdeel lintbebouwing; markante ligging aan splitsing en plantsoen, in kleine naoorlogse dorpsuitbreiding; hoofdvorm intact, enkele markante elementen, zoals de kap met schoorsteen en dakkapellen.	7	K
106063	Engelberterweg 93, boerderij ""Weenders Hoeve""	Groningen-Engelbert	Middelbert-Engelbert-lintbebouwing	eenlaags woongedeelte met zolderverdieping en bedrijfsgedeelte onder afgewolfd zadeldak, zijgevels met krimp	kleine stookhut rechts; ligt verhoogd op erf met oude kastanjeboom	1920	traditioneel	+	++	++	++	+	+	onderdeel lintbebouwing; herbouw 1920 na brand, met gebruikmaking van oude gebinten; gave grote boerderij van streekeigen type, oud erf, gevelsteen 1769.	9	K
100961	Ernst Casimirlaan 10-48, woningcomplex, eengezinswoningen	Groningen	Oranjebuurt	symmetrisch blok van afwisseld eenlaags woningen met hoge dwarskap (mansarde) en tweelaags woningen met topgevel en steekkap; gevels met erkers en siermetselwerk		1925	zakelijk-expressionisme	++	++	+	++	++	+	onderdeel vooroorlogse stadsuitbreiding Oranjebuurt, met planmatige opzet; beeldbepalend en ensemblewaarde, gebouwd door bouwvereniging Onze Woning, met bijzondere kap en topgevelaccenten, rijk gelede en gedetailleerde voorgevel; gaaf.	10	K
107306	Ernst Casimirlaan 15-37, woningcomplex, eengezinswoning, winkelwoonhuis	Groningen	Oranjebuurt	tweelaags blok geschakelde woningen met plat dak, sterk gelede voorgevel met erkers over twee lagen en afwisselde expressieve gevelbekroningen, ingangen onder luifels	nrs. 15-19 met recent toegevoegde derde bouwlaag; nr. 37 heeft een eenvoudige winkelpui en wit geverfde gevel; tuintjes met hagen	1925	zakelijk-expressionisme	++	+	+	+	+	+	onderdeel vooroorlogse stadsuitbreiding Oranjebuurt, met planmatige opzet; ensemblewaarde; beeldbepalend teruggedrooid; levendige voorgevel met erkers en expressieve gevelbeïnvloeding; hoofdvorm deels veranderd, details deels gewijzigd.	7	K
101215	Ernst Casimirlaan 2-8, Koninginnelaan 2-6a, woningcomplex, beneden- en bovenwoningen	Groningen-Hoogkerk	Oranjebuurt	twee tweelaags blokken met zadelf- of schilddak met dakhuisen met kap en balkon, gevels met erkers over twee lagen, geclusterde deuren onder luifels en siermetselwerk	hoekpand Koninginnelaan 6 heeft eenlaags achterbouw met mansardedak	1925	zakelijk-expressionisme, traditioneel	++	++	+	++	++	++	onderdeel vooroorlogse stadsuitbreiding Oranjebuurt, met planmatige opzet; beeldbepalend en ensemblewaarde, gebouwd door bouwvereniging Onze Woning, met bijzondere kap en dakhuisen met balkons, rijk gelede en gedetailleerde gevels; gaaf.	11	K
150649	Ernst Casimirlaan 39-53a, woningcomplex, beneden- en bovenwoningen, eengezinswoningen	Groningen	Oranjebuurt	symmetrisch tweelaags blok met plat dak, geprononceerde en aan de uiteinden gewelfde bakstenen daklijst; voorgevel met erkers, balkons en geclusterde ingangen onder luifels	enkele woningen zijn voorzien van moderne dakopbouwen	1926	zakelijk-expressionisme, Amsterdamse school elementen	++	+	+	+	++	+	onderdeel vooroorlogse stadsuitbreiding Oranjebuurt, met planmatige opzet; ensemblewaarde; beeldbepalend teruggedrooid; levendige voorgevel met erkers en expressieve gevelbeïnvloeding; hoofdvorm veranderd, details intact.	8	K

objectnr	omschrijving	kern	ensemble	subtype	bijzonderheden	datum	bouwstijl	S	B	H	G	A	Z	beschrijving	score	status
107307	Ernst Casimirlaan 50-54a, woningcomplex, beneden- en bovenwoningen Bouwvereniging Onze Woning	Groningen- Hoogkerk	Oranjebuurt	tweelaags blok met zadeldak met overstek en dakkapellen met gebogen daken, erkers over twee lagen en ingangen onder luifels		1926	zakelijk-expressionisme	++	+	+	++	++	++	onderdeel vooroorlogse stadsuitbreiding Oranjebuurt, met planmatige opzet; beeldbepalend en ensemblewaarde, gebouwd door bouwvereniging Onze Woning, met bijzondere kap en dakkapellen en rijk gelede en gedetailleerde voorgevel; gaaf.	10	K
107303	Ernst Casimirlaan 55-57, dubbel woonhuis	Groningen	Oranjebuurt	tweelaags dubbele woning met plat dak, symmetrische voorgevel met risalerende en iets hogere middenpartij met ingangen, erkers aan weerszijden; gemetseld in gesinterde steen	nr. 55 heeft recent toegevoegde derde bouwlaag	1926	zakelijk-expressionisme	++	+	+	+	++	++	onderdeel vooroorlogse stadsuitbreiding Oranjebuurt, met planmatige opzet; ensemblewaarde; beeldbepalend in rij; bijzonder type vanwege dubbele symmetrische woonhuisopzet, voorgevel met vlakverdeling en gesinterd metselwerk; hoofdvorm veranderd	9	K
107305	Ernst Casimirlaan 5-7a, woningcomplex, beneden- en bovenwoningen	Groningen	Oranjebuurt	drielaags blok geschakelde woningen met plat dak, voorgevel met geclusterde deuren, erkers over twee lagen en siermetselwerkaccenten	voortuintjes met hagen	1925	zakelijk-expressionisme, verstrakte Amsterdamse school	++	+	+	+	++	+	onderdeel vooroorlogse stadsuitbreiding Oranjebuurt, met planmatige opzet; ensemblewaarde; beeldbepalend in rij opgenomen, markant type met sterk gelede voorgevel; hoofdvorm gaaf, details deels gewijzigd.	8	K
107304	Ernst Casimirlaan 9-13a, woningcomplex, beneden- en bovenwoningen	Groningen	Oranjebuurt	drielaags blok met plat dak, geclusterde deuren, erkers over twee lagen, siermetselwerkdetails		1925	zakelijk-expressionisme	++	+	+	+	++	+	onderdeel vooroorlogse stadsuitbreiding Oranjebuurt, met planmatige opzet; ensemblewaarde; beeldbepalend in rij opgenomen, markant type met sterk gelede voorgevel; hoofdvorm gaaf, details deels gewijzigd.	8	K
150656	Esdoornlaan 222, voormalig ketelhuis met wandkunst	Groningen	Selwerd	eenlaags ketelhuis met plat dak en wandkunst op voorgevel		1963	functionalisme	+	+	+	++	++	++	voormalig ketelhuis voor blokverwarming, met op de voorgevel wandkunst van kleurig geglaazuurde bakstenen, naar ontwerp van de Groninger kunstenaar Siep van den Berg	9	K
150657	Esdoornlaan 228-270, studentenflat Selwerd 2	Groningen	Selwerd	elf-laags flatgebouw met plat dak, eenlaags servicevleugel aan de oostzijde		1967	functionalisme	++	++	+	+	+	+	een van de drie grote studentenflats in de noordelijke wijk van Selwerd; de flats vormen tevens belangrijke stedenbouwkundige accenten langs de Plataanlaan.	8	K
150658	Esdoornlaan 90-154, portiekflat met wandkunst	Groningen	Selwerd	drielaags portiekflat met zadeldak en plint		1964	shakehands	+	+	++	+	++	++	onderdeel stempel in naoorlogse uitbreidingswijk; 9 eenvoudige portiekflat met moderne trappenhuisuitbouwen; kopgevel met wandkunst in de vorm van siermetselwerkvlakken.	9	K
150659	Esserlaan 11, villa	Groningen	Villabuurt-Oost	tweelaags huis met hellende kap		1957	shakehands	+	+	+	++	+	+	markant type met galerij en hellend dak; onderdeel villabuurt uit interbellum en vroege naoorlogse periode.	7	K
150663	Esserlaan 24, villa	Groningen	Villabuurt-Oost	tweelaags huis met hellende kap		1953	functionalisme	+	+	+	+	+	+	interessant ontwerp; onderdeel villabuurt uit interbellum en vroege naoorlogse periode; details en gevelafwerking gewijzigd.	6	K
150664	Esserlaan 3, villa	Groningen	Villabuurt-Oost	tweelaags huis met plat dak		1959	shakehands	+	+	+	+	+	+	materiaalcontrasten, zijgevel met balkon; onderdeel villabuurt uit interbellum en vroege naoorlogse periode.	6	K
150665	Esserlaan 4, bungalow	Groningen	Villabuurt-Oost	eenlaags bungalow met samengestelde opzet	tegels in voorgevel aangebracht in 1970.	1955	shakehands	+	+	+	++	++	++	gaaf; bijzondere detaillering en materiaalgebruik; 9 wandkunst op voorgevel; onderdeel villabuurt uit interbellum en vroege naoorlogse periode.	9	K
150668	Esserlaan 9, villa	Groningen	Villabuurt-Oost	tweelaags huis met hellende kap		1956	shakehands	+	+	+	+	+	+	markant type met hellend dak; onderdeel villabuurt uit interbellum en vroege naoorlogse periode.	6	K

objectnr	omschrijving	kern	ensemble	subtype	bijzonderheden	datum	bouwtijl	S	B	H	G	A	Z	beschrijving	score	status
150672	Esserweg 22, Oorlogsmonument Esserveld op de begraafplaats Esserveld	Groningen	begraafplaats Esserveld	witte natuurstenen, uit een urn oprijzende vrouwenfiguur op zandstenen sokkel, binnen zandstenen U-vormige muur met namen van 43 verzetsstrijders		1947	realisme	++	+	++	++	++	++	opgericht ter herinnering aan ruim 40 in WOII in Westerbork gefusilleerde Nederlandse verzetsstrijders; hoge historische en kunsthistorische waarde; fraai op centrale plek in terrein	11	K
150674	Europaweg zn, Oosterhavenbrug of Europabrug	Groningen	geen	klapbrug		1968	functionalisme	+	++	+	++	++	+	grote verkeersbrug in de Europaweg, deels op betonnen pijlers, deels op kolommen (zijde weg Oosterhaven), stalen balustrades; aan de westzijde een op betonnen piloon geplaatst veelhoekig brugwachtershuisje/bedieningshuisje.	9	K
150678	Euvelgunnerweg 30, boerderij	Groningen	Euvelgunnerweg, boerderijenlint	kop-rompboerderij met voorhuis met zadeldak en groot bedrijfsgedeelte met afgewolfd dak			traditioneel	+	+	+	+	+	+	boerderij in kern mogelijk derde kwart 19e eeuw, voorhuis eerste helft 20ste eeuw;	6	K
150679	Euvelgunnerweg 31, boerderij	Groningen	Euvelgunnerweg, boerderijenlint	kop-rompboerderij met asymmetrisch geplaatst voorhuis	rechts achter een aanbouwde kleine schuur		traditioneel	+	++	+	+	+	0	in hoofdvorm gaaf, gevels gewijzigd, deels nieuw opgemetseld; bedrijfsgedeelte nog met rieten kap;	6	K
150680	Euvelgunnerweg 36, boerderij	Groningen	Euvelgunnerweg, boerderijenlint	fors type, woongedeelte met krimp; links een grote aangebouwde schuur		1901	traditioneel	+	++	+	+	+	0	markant in scherpe bocht gelegen boerderij, in details gewijzigd en gevels wit geverfd; erf gewijzigd.	6	K
100963	Euvelgunnerweg 40, voormalig tolhuis	Groningen	Oude Rode Haan, buurtschap	eenlaags pand met zadeldak haaks op de weg, zijaanbouw onder schilddak	aan de noordzijde een moderne aanbouw met atelierfunctie		traditioneel	+	++	++	+	+	++	nabij kruispunt gelegen voormalig tolhuis uit circa 1960; van belang is het historische gedeelte met gepleisterde gevels en roedenramen.	9	K
150682	Euvelgunnerweg 41, boerderij	Groningen	Oude Rode Haan, buurtschap	eenlaags voorhuis met schilddak, brede achterhuis met afgewolfd dak		1930	zakelijk-traditioneel	+	++	+	+	+	0	onderdeel ensemble Oude Rode Haan; markant in wegbocht gelegen boerderij; in slechte staat; bedrijfsgedeelte is in kern mogelijk laat 19e-eeuws.	6	K
100964	Eyssoniusplein 1-9b, Van Kerckhoffstraat 11-17b, woningcomplex Onze Woning, beneden- en bovenwoningen	Groningen	Professorenbuurt, BSG Korrewegwijk	drielaags blok geschakelde woningen met plat dak, in clusters geplaatste voordeuren, erkers en opvallend hoekaccenten		1930	zakelijk-expressionisme, verstrakte Amsterdamse school	++	++	+	+	+	+	onderdeel karakteristieke aaneengesloten gevelwand in stadsuitbreiding met gesloten bouwblokken; gebouwd i.o.v. bouwvereniging Onze Woning; aan plein grenzend blok met opvallend gevormde hoekpartijen, in het bijzonder in binnenhoek.	8	K
100965	Eyssoniusplein 2-12, Van Kerckhoffstraat 10-16, woningcomplex	Groningen	Professorenbuurt, BSG Korrewegwijk	drie- en vierlaags blok met platte daken, erkers, hoekwinkelpui, brede bedrijfsdeuren		1930	Amsterdamse school	++	++	+	++	++	++	onderdeel karakteristieke aaneengesloten gevelwand in stadsuitbreiding met gesloten bouwblokken; markant groot hoekblok met expressieve hoekelementen, erkers; veel bijzondere details, zoals de grote bedrijfsdeuren en de hoekpartij met erkers.	11	K
100967	Eyssoniusstraat 2-26, woningcomplex	Groningen	Professorenbuurt, BSG Korrewegwijk	twee- en drielaags blok geschakelde woningen met plat dak		1928	zakelijk-expressionisme, verstrakte Amsterdamse school	++	++	+	++	+	+	onderdeel karakteristieke aaneengesloten gevelwand in stadsuitbreiding met gesloten bouwblokken; voortuintjes deels met hagen; markante afgeronde hoeken; vrij gave detaillering.	9	K
150685	Eyssoniusstraat 28-30a, woningcomplex, beneden- en bovenwoningen	Groningen	Professorenbuurt, BSG Korrewegwijk	drielaags blok met plat dak en in cluster geplaatste voordeuren		1930	zakelijkheid, Nieuwe Haagse school elementen	+	++	+	+	+	0	onderdeel karakteristieke aaneengesloten gevelwand in stadsuitbreiding met gesloten bouwblokken; voortuintjes deels met hagen; eenvoudig type met erkers, details deels gewijzigd.	6	K
150686	Eyssoniusstraat 3.1-3.6, woningcomplex, eengezinswoningen	Groningen	Professorenbuurt, BSG Korrewegwijk	eenlaags blok geschakelde woningen met kap		1929	zakelijk-traditioneel	+	0	+	+	+	0	ligging op binnenterrein.	4	BO

objectnr	omschrijving	kern	ensemble	subtype	bijzonderheden	datum	bouwstijl	S	B	H	G	A	Z	beschrijving	score	status
100966	Eyssoniusstraat 5-27a, woningcomplex, beneden- en bovenwoningen, eengezinswoningen	Groningen	Professorenbuurt, BSG Korrewegwijk	tweelaags blok geschakelde woningen met plat dak en erkers		1928	zakelijk-expressionisme, verstrakte Amsterdamse school	++	+	+	+	+	+	onderdeel karakteristieke aaneengesloten gevelwand in stadsuitbreiding met gesloten bouwblokken; voortuintjes met hagen; symmetrisch blok met erkers over twee lagen, siermetselwerk langs dakrand; bijzonder door combinatie woningtypen.	7	K
151087	Fabriekslaan 12, complex Suikerunie	Groningen-Hoogkerk		suikerfabriek, samengesteld	groot, samengesteld fabrieksgebouw, waarvan de kern uit jaren 50 dateert	1952	shakehands	+	++	+	0	+	+	kernbouw bevat historische onderdelen, maar deze zijn wel verbouwd en flink ingekapseld in latere uitbreidingen; sterk beeldbepalend in beeld Hoogkerk, aan Hoendiep; ensemblewaarde met fabrieksdorp.	6	K
150687	Fivelstraat 14-20a, woningcomplex, beneden- en bovenwoningen	Groningen	Oost-Indische Buurt	tweelaags blok geschakelde woningen met kap en risalieten met dakhuizen		1910	overgangsarchitectuur	++	+	+	+	+	+	onderdeel karakteristieke aaneengesloten gevelwand in stadsuitbreiding met gesloten bouwblokken; redelijk gaaf blok met markante detaillering, ondermeer met rode verblendstenen accenten.	7	K
150688	Fivelstraat 2-12, Tweede Hunzestraat 2-4a, woningcomplex, beneden- en bovenwoningen	Groningen	Oost-Indische Buurt	tweelaags blok geschakelde woningen met schilddaken, lijstgevels en stenen dakkapellen		1896	traditioneel, neorenaissance elementen	++	+	+	+	+	+	onderdeel karakteristieke aaneengesloten gevelwand in stadsuitbreiding met gesloten bouwblokken; redelijk gaaf, afwisselende accenten in de voorgevels.	7	K
150689	Fivelstraat 21-25, blok geschakelde arbeiderswoningen	Groningen	Oost-Indische Buurt	eenlaags blok geschakelde woningen met kap, lijstgevel en houten dakkapellen		1896	traditioneel, neorenaissance elementen	++	+	+	+	+	+	onderdeel karakteristieke aaneengesloten gevelwand in stadsuitbreiding met gesloten bouwblokken; vrij gaaf blokje kleinschalige woningen.	7	K
100969	Fivelstraat 27-33ab, woningcomplex, beneden- en bovenwoningen	Groningen	Oost-Indische Buurt	tweelaags blok geschakelde woningen met kap en risalieten met dakhuizen		1910	overgangsarchitectuur	++	+	+	+	+	+	onderdeel karakteristieke aaneengesloten gevelwand in stadsuitbreiding met gesloten bouwblokken; redelijk gaaf blok met markante detaillering, ondermeer met siermetselwerkaccenten.	7	K
100968	Fivelstraat 5-5a, woonhuis, beneden- en bovenwoning	Groningen	Oost-Indische Buurt	tweelaags pand met schilddak, lijstgevel en stenen dakhuis		1900	traditioneel, neorenaissance elementen	++	+	+	++	+	+	onderdeel karakteristieke aaneengesloten gevelwand in stadsuitbreiding met gesloten bouwblokken; markante detaillering; gaaf.	8	K
150690	Fivelstraat 7-19, woningcomplex, beneden- en bovenwoningen	Groningen	Oost-Indische Buurt	tweelaags blok geschakelde woningen met schilddaken, lijstgevels, stenen dakkapellen en getoogde portieken		1896	traditioneel, neorenaissance elementen	++	+	+	+	+	+	onderdeel karakteristieke aaneengesloten gevelwand in stadsuitbreiding met gesloten bouwblokken; vrij gaaf; bijzonder door de getoogde portieken en de afwisseling in decoratieve details.	7	K
150693	Flemingstraat 4-10, blok eengezinswoningen	Groningen	Corpus den Hoorn-Noord, naoorlogse wijk	tweelaags geschakelde woningen met kap		1960	shakehands	++	+	+	+	+	0	markante details in voorgevel; ligging aan woonpad; onderdeel naoorlogse wijk, open verkaveling.	6	K
150694	Florakade 136-286, portiekflat	Groningen	Oosterhogebrug, Florabuurt	vierlaags portiekflat met plat dak		1952	shakehands	++	++	+	+	+	++	onderdeel naoorlogse uitbreidingswijk met half open verkaveling; ligging aan kade met groenstructuur; haakvormig gebouw, vormt met belendende blokken een symmetrische structuur; bijzondere trappenhuisvensters.	9	K
150695	Florakade 288-334, Narcisstraat 10aa-10bb, portiekflat	Groningen	Oosterhogebrug, Florabuurt	drielaags portiekflat met plat dak en plint		1956	shakehands	++	++	+	+	+	0	onderdeel naoorlogse uitbreidingswijk met half open verkaveling; ligging aan kade met groenstructuur; vormt met belendende blokken een symmetrische structuur.	7	K
150696	Florakade 336-494, portiekflat	Groningen	Oosterhogebrug, Florabuurt	vierlaags portiekflat met plat dak		1952	shakehands	++	++	+	+	+	++	onderdeel naoorlogse uitbreidingswijk met half open verkaveling; ligging aan kade met groenstructuur; haakvormig gebouw, vormt met belendende blokken een symmetrische structuur; bijzondere trappenhuisvensters.	9	K



objectnr	omschrijving	kern	ensemble	subtype	bijzonderheden	datum	bouwstijl	S	B	H	G	A	Z	beschrijving	score	status
150697	Florakade 3aa, transformatorhuisje	Groningen		eenlaags gebouwtje met in hoogte verspringende volumes overstekend betonnen dak en rode bakstenen gevels met stalen deur		1936	nieuwe Haagse school	0	+	++	++	++	++	zeer markant, in kubistische trant vormgegeven transformatorhuisje, nabij Damsterdiep; herinnering aan de modernisering en uitbreiding van de nutsvoorzieningen in het interbellum in de periferie van de stad.	9	K
150698	Florakade 68-90, 92-134, Hyacinthstraat 17-19, woonwinkcomplex	Groningen	Oosterhogebrug, Florabuurt	complex van twee drielaags portiekflats, waarvan één met winkelstrip, gekoppeld door tweelaags verbindingslod		1956	shakehands	++	++	+	+	+	++	onderdeel naoorlogse uitbreidingswijk met open verkaveling; opvallend gepositioneerd wijkwinkelcentrum in wijktrand, in ruime groenaanleg; hoofdgebouw valt op door poortdoorgang en kopgevel met siermetselwerk.	9	K
100878	Floresplein 1-5, Celebesstraat 1-33, woningcomplex, beneden- en bovenwoningen	Groningen	Oost-Indische Buurt, BSG Korrewegwijk	drielaags blok met kap, erkers over twee bouwlagen, inpandige balkonen en erkerstroken		1935	zakelijk-traditioneel	++	++	+	++	+	+	onderdeel karakteristieke aaneengesloten gevelwand in stadsuitbreiding met gesloten bouwblokken; deels aan plein met plantsoen gesitueerd; markant complex, vrij gaaf.	9	K
150700	Floresstraat 13-19a, woningcomplex, beneden- en bovenwoningen	Groningen	Oost-Indische Buurt	drielaags blok geschakelde woningen met zadeldak en portieken met open trap, dakhuisen met topgeveltjes en balkons		1946	Delftse school	+	+	+	+	+	+	onderdeel naoorlogse deel uitbreidingswijk met gesloten verkaveling; redelijk gaaf; markante traditionele detaillering; voortuintjes met hagen.	6	K
150701	Floresstraat 2.1, voormalig postkantoor	Groningen	Oost-Indische Buurt, BSG Korrewegwijk	tweelaags pand met zadeldak, achterbouw met schilddak		1948	Delftse school	+	+	++	+	+	++	vrijstaand in naoorlogse deel wijk; onderdeel van wijkwinkelcentrum; bovenbouw nog gaaf.	8	K
150702	Floresstraat 41-75a, Soendastraat 1-5, Menadostraat 2-48a, Timorstraat 14-24, woningcomplex, beneden- en bovenwoningen	Groningen	Oost-Indische Buurt, BSG Korrewegwijk	drielaags gesloten blok geschakelde woningen met kap en portieken, hoekwinkelpuien		1938	zakelijk-traditioneel	++	+	+	0	+	0	onderdeel karakteristieke aaneengesloten gevelwand in stadsuitbreiding met gesloten bouwblokken; omvangrijk blok, grenst onder meer aan Timorstraat met middenplantsoen en Soendastraat met watersingel; sober ontwerp, details vernieuwd.	5	BO
150703	Floresstraat 4-22a, Javalaan 85-95a, woningcomplex, beneden- en bovenwoningen	Groningen	Oost-Indische Buurt, BSG Korrewegwijk	tweelaags blok geschakelde woningen met kap, topgevels met steekkapen		1948	Delftse school	++	++	+	0	+	0	onderdeel karakteristieke aaneengesloten gevelwand in stadsuitbreiding met gesloten bouwblokken; groot blok dat ook aan pleinruimte Javalaan grenst; details gewijzigd; aan Floresstraat voortuinen met hagen.	6	K
103897	Folkingedwardsstraat 16-20, voormalige Jeugdsynagoge met dubbele dienstwoning	Groningen	Beschermd stadsgezicht Binnenstad	zaalgebouw met zadeldak en voorbouw met plat dak	westelijk aansluitend een dubbele tweelaags dienstwoning met plat dak	1929	zakelijk-traditioneel	++	+	++	++	++	++	onderdeel Ned. Israëlitisch complex, waartoe ook het Joodse bejaardentehuis Beth Zekenim behoort; gaaf complex met bijzondere functies en historische betekenis.	11	K
107591	Folkingestraat 11-11a, winkelwoonhuis	Groningen	Beschermd stadsgezicht Binnenstad	tweelaags pand met plat dak en historiserende winkelpui		1907	overgangsarchitectuur	++	+	+	+	+	0	onderdeel aaneengesloten gevelwand; rechts een steeg; voorgevel uit 1907, met bovengevel met markante afsluiting en gave details; pui gewijzigd.	6	K
101938	Folkingestraat 13-13a, winkelwoonhuis	Groningen	Beschermd stadsgezicht Binnenstad	tweelaags diep pand met schilddak, lijstgevel en historiserende winkelpui			traditioneel	++	+	+	+	0	0	onderdeel aaneengesloten gevelwand; pand met eenvoudige lijstgevel; de pui is relatief nieuw, in historiserende trant.	5	BO
107551	Folkingestraat 14-14a, winkelwoonhuis	Groningen	Beschermd stadsgezicht Binnenstad	tweelaags diep pand met kap, lijstgevel en winkelpui			traditioneel	++	+	+	+	+	+	onderdeel aaneengesloten gevelwand; oorspronkelijk een dwarshuis; voorgevel met bepleistering in blokverband en historische winkelpui.	7	K
101955	Folkingestraat 16-16ac, winkelwoonhuis	Groningen	Beschermd stadsgezicht Binnenstad	tweelaags diep pand met mansardedak, winkelpui en hangende erker, die eindigt in een dakhuis		1926	zakelijk-expressionisme, artdeco	++	+	+	++	++	+	onderdeel aaneengesloten gevelwand; winkelpand met gave voorgevel met pui met diep portiek en opmerkelijke bovengevel met door het dakoverstek gestoken erkerpartij; glas-in-lood.	9	K

objectnr	omschrijving	kern	ensemble	subtype	bijzonderheden	datum	bouwstijl	S	B	H	G	A	Z	beschrijving	score	status
101940	Folkingestraat 17-17ac, winkelwoonhuis	Groningen	Beschermd stadsgezicht Binnenstad	tweelaags diep pand met schilddak, lijstgevel, stenen dakkapel met hijsbalk en restanten historische winkelpui			neorenaissance elementen	++	+	+	+	+	0	onderdeel aaneengesloten gevelwand; pand met lijstgevel, met diverse markante details; van de historische winkelpui bleef de omlijsting bewaard.	6	K
108570	Folkingestraat 20-20a, winkelwoonhuis	Groningen	Beschermd stadsgezicht Binnenstad	tweelaags diep pand met schilddak, lijstgevel, dakkapel en winkelpui, achterhuis met kap			traditioneel	++	+	+	0	0	0	onderdeel aaneengesloten gevelwand; eenvoudige lijstgevel met gewijzigde pui;	4	BO
107542	Folkingestraat 21-21a, winkelwoonhuis	Groningen	Beschermd stadsgezicht Binnenstad	tweelaags diep pand met schilddak, lijstgevel en vernieuwde winkelpui			traditioneel	++	0	+	0	+	+	onderdeel aaneengesloten gevelwand; links een osendrop; voorgevel bevat onder pleisterwerk 17e-eeuwse restanten; vanaf 1896 op dit adres tabaksfabriek; vele latere wijzigingen.	5	BO
108571	Folkingestraat 22-22a, winkelwoonhuis	Groningen	Beschermd stadsgezicht Binnenstad	tweelaags diep pand met plat dak en gewijzigde winkelpui			overgangsarchitectuur	++	+	+	0	0	0	onderdeel aaneengesloten gevelwand; pand met eenvoudige, wit geverfde bovengevel; de marmeren pui-omlijsting dateert vermoedelijk uit het tweede kwart van de 20e eeuw.	4	BO
101956	Folkingestraat 24-24a, winkelwoonhuis	Groningen	Beschermd stadsgezicht Binnenstad	tweelaags pand met schilddak, lijstgevel en dakkapel, gewijzigde winkelpui			traditioneel	++	+	+	0	0	0	onderdeel aaneengesloten gevelwand; eenvoudige gepleisterde lijstgevel, boven nog met de oude kozijnen, beneden met geheel nieuwe invulling.	4	BO
108572	Folkingestraat 26-26a, winkelwoonhuis	Groningen	Beschermd stadsgezicht Binnenstad	tweelaags diep pand met schilddak, lijstgevel en winkelpui			traditioneel	++	+	+	+	0	0	onderdeel aaneengesloten gevelwand; eenvoudig winkelpand met lijstgevel en deels intacte winkelpui	5	BO
107617	Folkingestraat 3, winkelwoonhuis	Groningen	Beschermd stadsgezicht Binnenstad	tweelaags pand met schilddak, lijstgevel en historische winkelpui			traditioneel	++	+	+	+	+	+	onderdeel aaneengesloten gevelwand; rechts een steeg; kap, houten fries en winkelpui uit interbellum; inwendig sporen van een dwarshuis.	7	K
101947	Folkingestraat 35-35a, winkelwoonhuis	Groningen	Beschermd stadsgezicht Binnenstad	tweelaags diep pand met kap, lijstgevel en winkelpui			eclecticisme	+	+	+	+	+	+	onderdeel aaneengesloten gevelwand; pand met lijstgevel met vrij gave historische winkelpui.	6	K
108573	Folkingestraat 36-36ad, oorspronkelijk onderkomen Joods theologische gezelschap Ets HaĀfĀ m, later winkelwoonhuis	Groningen	Beschermd stadsgezicht Binnenstad	drielaags diep huis met schilddak, nu met winkel en bovenwoning			shakehands	++	+	++	0	+	+	onderdeel aaneengesloten gevelwand; oorspronkelijk verenigingsgebouw "Ets HaĀfĀ m", in 1952 grondig verbouwd en van huidige gevel met winkelpui voorzien.	7	K
150704	Folkingestraat 38-38a, winkelwoonhuis	Groningen	Beschermd stadsgezicht Binnenstad	drielaags diep pand met nieuw schilddak, winkelpui met portiek en voorgevel met hangende erker		1927	zakelijk-expressionisme, verstrakte Amsterdamse school	++	+	+	+	+	+	onderdeel aaneengesloten gevelwand; winkelpand uit interbellum; pui met oorspronkelijke elementen, bovengevel met markant erkertje en vensterpartij met decoratieve gemetselde bak.	7	K
101958	Folkingestraat 40-40a, winkelwoonhuis	Groningen	Beschermd stadsgezicht Binnenstad	drielaags diep pand met schilddak, lijstgevel en houten winkelpui			neorenaissance elementen	++	+	+	++	+	+	onderdeel aaneengesloten gevelwand; rijzig pand met gave lijstgevel en pui.	8	K
108437	Folkingestraat 41-41, winkelwoonhuis	Groningen	Beschermd stadsgezicht Binnenstad	tweelaags diep pand met schilddak, lijstgevel en vernieuwde winkelpui		1910	overgangsarchitectuur	+	+	+	+	0	0	onderdeel aaneengesloten gevelwand; pui gemoderniseerd, bovengevel grotendeels gaaf.	4	BO
101959	Folkingestraat 42-42ad, winkelwoonhuis	Groningen	Beschermd stadsgezicht Binnenstad	drielaags diep pand met plat dak, vernieuwde winkelpui en verdiepingen met erkers		1935	zakelijk-expressionisme, verstrakte Amsterdamse school	++	+	+	0	0	0	onderdeel aaneengesloten gevelwand; eenvoudig winkelpand uit interbellum; pui volledig gewijzigd.	4	BO
101960	Folkingestraat 44-44a, voormalig verenigingsgebouw voor Rehoboth	Groningen	Beschermd stadsgezicht Binnenstad	drielaags gebouw met plat dak en later toegevoegde vierde bouwlaag		1923	zakelijk-expressionisme	++	+	++	+	+	+	onderdeel aaneengesloten gevelwand; oorspronkelijk gebouwd als verenigingsgebouw, met zeer bijzondere voorgevel, deels van ruw gehakte granietsteen; dit gedeelte is thans gepleisterd, maar hoofdvorm, met pilasters bleef herkenbaar.	8	K

objectnr	omschrijving	kern	ensemble	subtype	bijzonderheden	datum	bouwstijl	S	B	H	G	A	Z	beschrijving	score	status
107531	Folkingestraat 45-45a, winkelwoonhuis	Groningen	Beschermd stadsgezicht Binnenstad	drielaags diep pand met schilddak, lijstgevel en deels gewijzigde winkelpui			traditioneel	+	+	+	+	0	0	onderdeel aaneengesloten gevelwand; pand met eenvoudige lijstgevel, details gewijzigd.	4	BO
108575	Folkingestraat 46-46ab34, winkelwoonhuis	Groningen	Beschermd stadsgezicht Binnenstad	drielaags diep pand met plat dak, gewijzigde winkelpui, portiek en verdiepingen met erkers		1932	zakelijk-traditioneel	++	+	+	0	0	0	onderdeel aaneengesloten gevelwand; eenvoudig winkelpand uit interbellum, markant door erkers.	4	BO
108438	Folkingestraat 49-49a, winkelwoonhuis	Groningen	Beschermd stadsgezicht Binnenstad	drielaags diep pand met plat dak en gewijzigde winkelpui		1923	zakelijk-expressionisme, verstrakte Amsterdamse school	+	+	+	0	+	0	onderdeel aaneengesloten gevelwand; pand met gevel met siermetselwerk; de pui is vernieuwd.	4	BO
108439	Folkingestraat 53-53a, winkelwoonhuis	Groningen	Beschermd stadsgezicht Binnenstad	tweelaags diep pand met schilddak en gewijzigde voorgevel			traditioneel	+	0	+	0	+	0	onderdeel aaneengesloten gevelwand; rechts een osendrop; sterk gewijzigd, maar bezit oude kern.	3	BO
108440	Folkingestraat 55-55a, winkelwoonhuis	Groningen	Beschermd stadsgezicht Binnenstad	drielaags diep pand met tentdak op voorste deel, gewijzigde winkelpui		1936	zakelijk-traditioneel	+	+	+	0	0	0	onderdeel aaneengesloten gevelwand; in fases verhoogd pand; markante hoofvorm, maar alle voorgeveldetails vernieuwd.	3	BO
101948	Folkingestraat 57-57a, winkelwoonhuis	Groningen	Beschermd stadsgezicht Binnenstad	tweelaags diep pand met schilddak, lijstgevel en winkelpui			traditioneel	+	+	+	+	+	+	onderdeel aaneengesloten gevelwand; pand met eenvoudige lijstgevel en historische winkelpui.	6	K
104070	Frederikplein 4, Verlengde Nieuwstraat 2-2ab, Verlengde Frederikstraat 19-19a, woningcomplex	Groningen	Oosterpoortbuurt, rijksbeschermd stadsgezicht Oosterpoort-Oost	tweelaags hoekpand met schilddaken en lijstgevels		1905	overgangsarchitectuur	++	+	+	+	0	0	onderdeel karakteristieke aaneengesloten gevelwand in ensemble Oosterpoort; gebouw grenst aan markant pleintje; details gewijzigd.	5	BO
104013	Frederikstraat 10-12, dubbel woonhuis	Groningen	Oosterpoortbuurt	tweelaags blok geschakelde woningen met lijstgevels, schilddak en voorgevel met middenrisaliet		1881	traditioneel, neoclassicisme elementen	++	+	+	++	+	+	onderdeel karakteristieke aaneengesloten gevelwand in ensemble Oosterpoort; complexonderdeel; grotendeels gaaf.	8	K
104015	Frederikstraat 13-15, dubbel woonhuis	Groningen	Oosterpoortbuurt	eenlaags blok geschakelde woningen met kap, lijstgevel en centraal dakhuis		1881	traditioneel, eclectische elementen	++	+	+	+	+	+	onderdeel karakteristieke aaneengesloten gevelwand in ensemble Oosterpoort; complexonderdeel; deels gaaf, linker helft geverfd.	7	K
104014	Frederikstraat 14-20, woningcomplex	Groningen	Oosterpoortbuurt	eenlaags blok geschakelde woningen met kap, lijstgevel en dakhuizen		1881	traditioneel, eclectische elementen	++	+	+	+	+	+	onderdeel karakteristieke aaneengesloten gevelwand in ensemble Oosterpoort; complexonderdeel; deels gaaf, gevels deels geverfd.	7	K
150706	Frederikstraat 1-7, woningcomplex	Groningen	Oosterpoortbuurt	eenlaags blok geschakelde woningen met dwarskap, dakhuis en latere opbouw		1881	traditioneel, zakelijk expressionisme	++	+	+	+	+	+	onderdeel karakteristieke aaneengesloten gevelwand in ensemble Oosterpoort; rijtje van vier woningen, de nrs. 5-7 nog met centraal dakhuis, nr. 3 is rond 1921 met een verdieping verhoogd en voorzien van markante gevel met siermetselwerk en erker.	7	K
100970	Frederikstraat 21-23, dubbel woonhuis	Groningen	Oosterpoortbuurt	tweelaags blok geschakelde woningen met lijstgevels, schilddak en voorgevel met middenrisaliet		1881	traditioneel, neoclassicisme elementen	++	+	+	+	+	+	onderdeel karakteristieke aaneengesloten gevelwand in ensemble Oosterpoort; complexonderdeel; grotendeels gaaf hoekpand.	7	K
150708	Frederikstraat 22a-22e, dubbel woonhuis	Groningen	Oosterpoortbuurt	tweelaags blok geschakelde woningen met schilddak, lijstgevels en voorgevel met middenrisaliet		1881	traditioneel	++	+	+	+	+	+	onderdeel karakteristieke aaneengesloten gevelwand in ensemble Oosterpoort; complexonderdeel; deels gaaf hoekpand.	7	K
104011	Frederikstraat 2-4, dubbel woonhuis	Groningen	Oosterpoortbuurt	eenlaags blok geschakelde woningen met kap, lijstgevel en centraal dakhuis		1881	traditioneel, eclectische elementen	++	+	+	+	+	+	onderdeel karakteristieke aaneengesloten gevelwand in ensemble Oosterpoort; complexonderdeel; grotendeels gaaf, nr. 2 met recente dakkapel.	7	K
100971	Frederikstraat 27-59, Alexanderstraat 10, woningcomplex	Groningen	Oosterpoortbuurt	een- en tweelaags blok geschakelde woningen met dwars zadeldak, de risalieten met topgevels en steekkapen.		1876	eclecticisme	++	++	++	++	++	++	onderdeel karakteristieke aaneengesloten gevelwand in ensemble Oosterpoort; complex Bouwvereniging, bedoeld voor kleine zelfstandigen	12	K

objectnr	omschrijving	kern	ensemble	subtype	bijzonderheden	datum	bouwstijl	S	B	H	G	A	Z	beschrijving	score	status
104018	Frederikstraat 28-30, dubbel woonhuis	Groningen	Oosterpoortbuurt	eenlaags blok geschakelde woningen met kap, lijstgevel en centraal dakhuis		1879	eclecticisme	++	++	++	+	++	+	onderdeel karakteristieke aaneengesloten gevelwand in ensemble Oosterpoort; complex Bouwvereniging, bedoeld voor kleine zelfstandigen; nieuwe dakkapel op voorschild nr. 30.	10	K
150710	Frederikstraat 32, woonhuis	Groningen	Oosterpoortbuurt	tweelaags pand met schilddak		1879	eclecticisme	++	++	++	+	+	+	onderdeel karakteristieke aaneengesloten gevelwand in ensemble Oosterpoort; complex Bouwvereniging, bedoeld voor kleine zelfstandigen; nr. 32 is ontstaan uit verhoging van een oorspronkelijke eenlaags woning.	9	K
150711	Frederikstraat 34-36, dubbel woonhuis	Groningen	Oosterpoortbuurt	eenlaags blok geschakelde woningen met kap, lijstgevel en centraal dakhuis		1879	eclecticisme	++	++	++	+	++	+	onderdeel karakteristieke aaneengesloten gevelwand in ensemble Oosterpoort; complex Bouwvereniging, bedoeld voor kleine zelfstandigen; nieuwe dakkapel op voorschild nr. 34.	10	K
100973	Frederikstraat 38-40, dubbel woonhuis	Groningen	Oosterpoortbuurt	tweelaags blok geschakelde woningen met kap, lijstgevel en dakhuis.		1879	eclecticisme	++	++	++	+	++	+	onderdeel karakteristieke aaneengesloten gevelwand in ensemble Oosterpoort; complex Bouwvereniging, bedoeld voor kleine zelfstandigen; markante detaillering; vrij gaaf.	10	K
150712	Frederikstraat 42-50, woningcomplex	Groningen	Oosterpoortbuurt	eenlaags blok geschakelde woningen met kap, lijstgevel, dakhuizen met steekkappen		1879	eclecticisme	++	++	++	+	+	+	onderdeel karakteristieke aaneengesloten gevelwand in ensemble Oosterpoort; complex Bouwvereniging, bedoeld voor kleine zelfstandigen; markante detaillering; details deels veranderd.	9	K
100974	Frederikstraat 52, woonhuis	Groningen	Oosterpoortbuurt	tweelaags hoekpand met schilddak en lijstgevel, hoekpand		1876	eclecticisme	++	++	++	++	++	++	onderdeel karakteristieke aaneengesloten gevelwand in ensemble Oosterpoort; complex Bouwvereniging, bedoeld voor kleine zelfstandigen; dit pand bevatte vermoedelijk een winkel.	12	K
104012	Frederikstraat 6-8, dubbel woonhuis	Groningen	Oosterpoortbuurt	eenlaags blok geschakelde woningen met kap en lijstgevel		1881	traditioneel	++	+	+	+	+	+	onderdeel karakteristieke aaneengesloten gevelwand in ensemble Oosterpoort; complexonderdeel; deels gaaf, voorgevels geveerd.	7	K
150714	Frederikstraat 9-9a, 11, dubbel woonhuis	Groningen	Oosterpoortbuurt	tweelaags pand met schilddak, lijstgevel en middenisaliel, thans met bedrijfsruimte en bovenwoning		1881	traditioneel, neoclassicisme elementen	++	+	+	+	+	+	onderdeel karakteristieke aaneengesloten gevelwand in ensemble Oosterpoort; complexonderdeel; deels gaaf, rechter helft beneden vernieuwd.	7	K
100982	Friesestraatweg 12-14a, dubbel woonhuis	Groningen	Kostverloren	tweelaags dubbel woonhuis met schilddaken, symmetrische lijstgevel met blindnis boven de gekoppelde ingangen, dakkapellen met trapgevels	voortuinen met hagen	1901	neorenaissance	+	++	+	++	++	++	onderdeel lintbebouwing langs Friesestraatweg, tussen nieuwbouw; in hoofdvorm en details gave dubbele woning met representatief karakter; rijke detaillering in pleister en baksteen, met enkele bijzondere elementen (trapgeveltjes, blindnis).	10	K
100983	Friesestraatweg 16.2-16.6a, woningcomplex, beneden- en bovenwoningen	Groningen	Kostverloren	drielaags blok geschakelde woningen met zadeldak, getoogde portieken met open trap, erkers over drie lagen, de bovenste gekoppeld door balkons	voortuinen met hagen	1937	zakelijk-traditioneel	+	++	+	++	+	+	markant in lint langs Friesestraatweg; blok met grote (middenstands)woningen in portieketage-opzet; met representatieve uitstraling door grote erkers en ruime voortuinen; vrij gaaf.	8	K
100975	Friesestraatweg 17, H.W. Mesdagstraat 82-82a, woningcomplex, beneden- en bovenwoningen	Groningen	Beschermd stadsgezicht Schildersbuurt	tweelaags hoekpand met afgeplat schilddak, afgeschuinde hoek met dakghuis, bakstenen lijstgevels en flankerende topgevels; gepleisterde en verblendstenen details		1907	overgangsarchitectuur	++	++	+	+	+	+	onderdeel aaneengesloten gevelwand in vanaf late 19e eeuw ontwikkelde stadsuitbreiding; ensemblewaarde; ligging op hoek; in hoofdvorm redeijk gaaf, details deels gewijzigd.	8	K

objectnr	omschrijving	kern	ensemble	subtype	bijzonderheden	datum	bouwtijl	S	B	H	G	A	Z	beschrijving	score	status
150716	Friesestraatweg 193-193.1, woonhuis	Groningen	lintbebouwing Friesestraatweg	eenlaags woning met schilddak, mogelijk voorhuis van boerderij			traditioneel	++	+	++	+	+	+	onderdeel historische lintbebouwing langs Friesestraatweg; mogelijk restant van voormalige boerderij, in hoofdvorm gaaf, maar details gewijzigd.	8	K
150717	Friesestraatweg 195, boerderij	Groningen	lintbebouwing Friesestraatweg	eenlaags woongedeelte met krimp en schilddak, breder achterhuis			traditioneel	++	+	++	+	+	+	onderdeel historische lintbebouwing langs Friesestraatweg; in hoofdvorm gaaf, details gewijzigd.	8	K
107714	Friesestraatweg 1a, winkel/bedrijfspannd met bovenwoning	Groningen	Beschermd stadsgezicht Schildersbuurt	tweelaags pand met schilddak en bakstenen lijstgevel met gepleisterde details; pui met onder meer bedrijfsdeur			neorenaissance elementen	+	+	+	0	0	0	onderdeel gevelwand in vanaf late 19e eeuw ontwikkelde stadsuitbreiding; gaaf in hoofdvorm, details gewijzigd.	3	BO
150719	Friesestraatweg 211-211c, gebouw Cooperatieve melkfabriek De Ommelanden	Groningen	lintbebouwing Friesestraatweg	samengesteld gebouw met plat dak	aan de voorzijde sluit ronde schoorsteen aan		zakelijk-traditioneel	++	+	++	+	+	++	onderdeel historische lintbebouwing langs Friesestraatweg en onderdeel historisch complex Cooperatieve melkfabriek De Ommelanden; ensemble met schoorsteen.	9	K
107350	Friesestraatweg 211-211c, schoorsteen Cooperatieve melkfabriek De Ommelanden	Groningen	lintbebouwing Friesestraatweg	ronde bakstenen schoorsteen	aan de achterzijde sluit bedrijfsgebouw aan		traditioneel	++	++	++	++	+	++	onderdeel historische lintbebouwing langs Friesestraatweg en onderdeel historisch complex Cooperatieve melkfabriek De Ommelanden; ensemble met achterliggend bedrijfsgebouw.	11	K
107715	Friesestraatweg 21-25a, woningcomplex, beneden- en bovenwoningen	Groningen	Beschermd stadsgezicht Schildersbuurt	tweelaags blok met kap, met gevarieerde dakhuizen, waarvan met kap, bakstenen voorgevel met natuurstenen details en ramen met veelruits bovenlichten		1910	overgangsarchitectuur	+	+	+	++	+	+	onderdeel aaneengesloten gevelwand in vanaf late 19e eeuw ontwikkelde stadsuitbreiding; langs oudere uitvalweg; vrij gaaf blok met schilderachtig karakter door rijke geleding en de ramen met veelruits bovenlichten.	7	K
150720	Friesestraatweg 213-213d, gebouw Cooperatieve melkfabriek De Ommelanden	Groningen	lintbebouwing Friesestraatweg	vijflaags gebouw met plat dak	hoek links achter vernieuwd		zakelijk-traditioneel	++	++	++	+	++	++	onderdeel historische lintbebouwing langs Friesestraatweg en onderdeel historisch complex Cooperatieve melkfabriek De Ommelanden; imposant hoofdgebouw.	11	K
150721	Friesestraatweg 213e-213k, onderdeel voormalige Cooperatieve melkfabriek De Ommelanden	Groningen	lintbebouwing Friesestraatweg	meerlaags gebouw met plat dak	aan zuid- en westzijde ombouwd met nieuwe gevels		zakelijk-traditioneel	+	+	++	0	+	+	onderdeel historische lintbebouwing langs Friesestraatweg en onderdeel historisch complex Cooperatieve melkfabriek De Ommelanden; op oostgevel na sterk gewijzigd.	6	K
150722	Friesestraatweg 219-223, onderdeel Cooperatieve melkfabriek De Ommelanden, met wandkunst	Groningen	lintbebouwing Friesestraatweg	tweelaags gebouw met flauw hellend zadeldak, uitgebouwd portaal aan de zuidzijde			Delftse school	+	+	++	+	+	+	onderdeel historische lintbebouwing langs Friesestraatweg en onderdeel historisch complex Cooperatieve melkfabriek De Ommelanden; voormalig kantoorgebouw, met keramische tableaux van boer met melkbus in voorgevel; tweede tableau boven portaal in zuidge	7	K
150723	Friesestraatweg 24.1-26b, Jan van Goyenstraat 2-14b, woningcomplex, beneden- en bovenwoningen	Groningen	Kostverloren	L-vormig blok met drie bouwlagen en schilddak, afgeschuinde hoekgevels, portieken met open trappen, gekoppelde erlers	voortuintjes met hagen	1941	zakelijk-traditioneel	+	++	+	+	+	+	onderdeel vooroorlogse deel Kostverloren, rond 1940 gerealiseerd in vermoedelijk twee bouwprojecten op de kop bouwblok; beeldbepalende waarde op deze prominente positie; typologie kenmerkend voor late interbellum; vrij gaaf.	7	K
103734	Friesestraatweg 253, boerderij	Groningen		eenlaags voorhuis met dwars afgewolfd dak en bedrijfsgedeelte onder schilddak; voorgevel met lijst en symmetrische indeling	geen historische bijgebouwen; links rode beuk, siertuin voorzijde		traditioneel	+	++	+	+	+	+	onderdeel agrarisch cultuurlandschap; direct aan doorgaande weg; in hoofdvorm gaaf, details deels gewijzigd; markant type met diep voorhuis met symmetrische voorgevel.	7	K
103731	Friesestraatweg 271, boerderij	Groningen		eenlaags woongedeelte en bedrijfsgedeelte onder afgewolfd zadeldak, zijgevels met krimp	erf met boomsingel links en dichte beplanting		traditioneel	+	+	+	+	+	+	vrij gave direct aan doorgaande weg gelegen boerderij van streekeigen type;	6	K



objectnr	omschrijving	kern	ensemble	subtype	bijzonderheden	datum	bouwtijl	S	B	H	G	A	Z	beschrijving	score	status
107716	Friesestraatweg 27-29, dubbel woonhuis	Groningen	Beschermd stadsgezicht Schildersbuurt	twee trapsgewijs geschakelde tweelaags woningen met plat dak, beide met topgevelrisaliet met erkerpartij en terugliggende travee met ingang en borstwering	glas-in-lood in bovenlichten	1921	overgangsarchitectuur, traditioneel	+	+	+	++	++	++	onderdeel aaneengesloten gevelwand in vanaf late 19e eeuw ontwikkelde stadsuitbreiding; ensemblewaarde; langs oudere uitvalsweg; bijzonder door verspringende geschakelde opzet; zeer gaaf, met enkele zledzame details (erkerkappen).	9	K
103732	Friesestraatweg 301, brugwachterswoning	Groningen-Nieuwklap	Friesestraatweg-lintbebouwing Nieuwklap	eenlaags woning met samegesteld zadeldak			zakelijk-traditioneel	+	+	++	+	+	++	voormalige brugwachterswoning bij verdwenen (verplaatste) brug over Aduarderdiep; belang voor geschiedenis infrastructuur; hoofvorm gaaf, details deels gewijzigd.	8	K
103930	Friesestraatweg 33-41, Kraneweg 102-102a, woningcomplex, beneden- en bovenwoningen en café	Groningen	Beschermd stadsgezicht Schildersbuurt	tweelaags hoekblok met kap en gavarieerde dakhuisen, afgeschunde hoek met erker en balkon, bakstenen gevels met hardstenen details; aan Kraneweg een erkerachtige uitbouw met dubbele deur	café met glas-in-lood	1910	overgangsarchitectuur	+	++	++	+	+	+	onderdeel aaneengesloten gevelwand in vanaf late 19e eeuw ontwikkelde stadsuitbreiding; ensemblewaarde; langs oudere uitvalsweg; herinnert aan vroeger café Kloppenburg aan eindpunt tramlijn; veel details gewijzigd, maar herkenbaar; pui gaaf.	8	K
100986	Friesestraatweg 350-356, dubbele beneden- en bovenwoning	Groningen	Kostverloren	dubbele drielaags woning met plat dak, symmetrische bakstenen voorgevel met twee gele bakstenen siermetselwerkvelden	voortuintjes met hagen	1926	zakelijk-expressionisme, verstrakte Amsterdamse school	+	+	+	+	+	+	onderdeel aaneengesloten gevelwand; opmerkelijk vormgegeven voorgevel met gele bakstenen siermetselwerkvlakken, waarin vensters verenigd zijn; details deels sterk gewijzigd.	6	K
100987	Friesestraatweg 396-404, woningcomplex, grote arbeiderswoningen	Groningen	Kostverloren-Spoorstratenbuurtje	rij eenlaags woningen met hoog souterrain en afgeplatte schilddak met stenen dakkapellen of dakhuis; voorgevels met siermetselwerk; nr. 402-404 met portiek, trap en dakhuis		1906	traditioneel, overgangsarchitectuur	++	++	++	++	++	++	onderdeel gaaf ensemble spoorstraatbuurtje; aan rand van het wijkje; zeldzaam woningtype, karakteristiek door hoge souterrain; gaaf behouden.	12	K
100988	Friesestraatweg 418, Aquamarijnstraat 1, voormalig schoolgebouw Dorkwerd	Groningen		eenlaags schoolgebouw met zadeldak			traditioneel, neorenaissance elementen	+	+	++	++	+	++	voormalige lagere school van Dorkwerd, nu in uitbreidingswijk; gaaf schoolgebouw uit vroege 20e eeuw, herinneringswaarde.	9	K
150726	Friesestraatweg 424, boerderij	Groningen		eenlaags woongedeelte met schilddak en eenlaags bedrijfs gedeelte met afgewolfd zadeldak met uileborden	geen historische bijgebouwen; op erf met bermsloot, boomsingel rechts en korte boomsingel links	1936	zakelijk-traditioneel	+	++	+	+	+	+	onderdeel agrarisch cultuurlandschap; direct aan doorgaande weg; in hoofdvorm gaaf, details deels gewijzigd; markant type uit interbellumperiode.	7	K
106217	Friesestraatweg 430, boerderij De Balk	Groningen		eenlaags woongedeelte en bedrijfs gedeelte onder afgewolfd zadeldak, voorgevel met lijst en zoldervensters	geen historische bijgebouwen; op verhoogd en omgracht erf met beplanting, naast maar		traditioneel	++	+	++	+	++	++	onderdeel agrarisch cultuurlandschap; fraai gelegen langs oude maar; in hoofdvorm gave boerderij met laat 19e-eeuws voorhuis en schuur met 17e-eeuwse relictien;	10	K
107717	Friesestraatweg 43-45b, Kraneweg 119-119a, woningwinkelcomplex	Groningen	Beschermd stadsgezicht Schildersbuurt	tweelaags hoekblok met afgeplat schilddak, afgeshuinde hoek met balkon, bakstenen gevels, deels met decoraties in wit geveerde steen; gevel Kraneweg met dakhuis en schoorsteen.		1905	overgangsarchitectuur	+	++	+	+	++	+	onderdeel aaneengesloten gevelwand in vanaf late 19e eeuw ontwikkelde stadsuitbreiding; ensemblewaarde; langs oudere uitvalsweg; opmerkelijk door uitzonderlijke geveldecoraties met geveerde baksteen; details deels gewijzigd.	8	K
106867	Friesestraatweg 438, molenaarswoning	Groningen		eenlaags woning met zadeldak met schild boven achtergevel, woongedeelte met krimp	staat ten noordwesten van poldermolen De Jonge Held		traditioneel	++	+	++	+	+	+	onderdeel klein ensemble met poldermolen in open landschap; eenvoudige kleine woning, in hoofdvorm gaaf, details veranderd.	8	K
100989	Friesestraatweg 440, boerderij Elisada-Hoeve	Groningen		eenlaags woongedeelte met afgewolfd zadeldak, bedrijfs gedeelte met schilddak	kleine bijschuur tegen de oostgevel; op licht verhoogd erf, omgeven door sloot	1939	zakelijk-traditioneel	+	++	+	++	+	++	gave kleine boerderij met bijschuur uit het interbellum, in open landschap; met voor die periode markante opzet en detaillering.	9	K

objectnr	omschrijving	kern	ensemble	subtype	bijzonderheden	datum	bouwstijl	S	B	H	G	A	Z	beschrijving	score	status
107718	Friesestraatweg 47-47a, winkelwoonhuis	Groningen	Beschermd stadsgezicht Schildersbuurt	tweelaags pand met lessenaarsdak, wit gepleisterde voorgevel met rechts een balkon en een asymmetrisch dakhuis, beneden een winkelpui uit interbellum		1904	overgangsarchitectuur	+	+	+	+	+	+	onderdeel aaneengesloten gevelwand in vanaf late 19e eeuw ontwikkelde stadsuitbreiding; ensemblewaarde; langs oudere uitvalsweg; hoofdvorm intact, details licht gewijzigd; opvallend door gepleisterde gevel met schoonmetselwerkdetails en balkon.	6	K
107718	Friesestraatweg 49-49a, woonhuis, beneden- en bovenwoning	Groningen	Beschermd stadsgezicht Schildersbuurt	tweelaags pand met lessenaarsdak, bakstenen voorgevel met gepleisterde details en afgeknot topgeveltje		1904	overgangsarchitectuur	+	+	+	+	0	0	onderdeel aaneengesloten gevelwand in vanaf late 19e eeuw ontwikkelde stadsuitbreiding; ensemblewaarde; langs oudere uitvalsweg; eenvoudig woningtype uit vroege 20e eeuw; details deels gewijzigd; vooral beeldondersteunend.	4	BO
100975	Friesestraatweg 5-19, woningcomplex, beneden- en bovenwoningen	Groningen	Beschermd stadsgezicht Schildersbuurt	schuin op rooilijn geplaatst tweelaags blok met verspringend ten opzichte van elkaar geplaatste volumes, met schilddaken, dakhuisen en bakstenen gevels met decoratieve details; voorgevels deels met erkers	bij nr.5 beneden een moderne winkelpui, gekoppeld aan nr. 3.	1907	overgangsarchitectuur	++	++	+	+	+	+	onderdeel aaneengesloten gevelwand in vanaf late 19e eeuw ontwikkelde stadsuitbreiding; langs oudere uitvalsweg; blok met schilderachtig en beeldbepalend karakter door verspringende opzet en vele dakhuis- en erkeraccenten; details deels gewijzigd.	8	K
100977	Friesestraatweg 53-71b, Wassenberghstraat 45-65, Mondriaanstraat 18, woningcomplex, beneden- en bovenwoningen, winkelwoonhuis	Groningen	Beschermd stadsgezicht Schildersbuurt	groot L-vormig drielaags woningblok met plat dak, met verhoogde hoekaccenten met expressieve erkeruwbouwen; gevels met erkers en geclusterde deuren	voortuintjes met hagen	1934	zakelijk-expressionisme, verstrakte Amsterdamse school	++	++	+	++	++	++	onderdeel planmatige vooroorlogse stadsuitbreiding; opvallend grootschalig blok met sterk beeldbepalende wanden en hoekpartijen, vrij gaaf; belangrijk voorbeeld van dit vooroorlogse type beneden- en bovenhuizen.	11	K
150729	Friesestraatweg 99-119, woningcomplex, arbeiderswoningen	Groningen	Friesestraatweg	eenlaags blok geschakelde woningen met mansardedak met houten dakkapellen, symmetrische bakstenen lijstgevel met kleurige siermetelwerkaccenten en centraal stenen dakhuiselement			traditioneel, neorenaissance elementen	+	++	+	+	+	0	onderdeel aaneengesloten gevelwand met kleine woningen uit vroege 20e eeuw; beeldbepalende rij; hoofdvorm gaaf, voorgevel met karakteristieke siermetselwerkaccenten; detaillering deels gewijzigd; nr. 99 gepleisterd.	6	K
100991	Fruitstraat 1-57, 2-44, Ooftstraat 1-5, 2-6, Bessemoerstraat 19-41, Concordiastraat 70, woningcomplex RK Woningbouwvereniging ""Concordia""	Groningen	Tuinwijk	een- en tweelaags blokken geschakelde woningen met dwarse mansardedaken en gevarieerde topgevelrisalieten, enkele met erkers en houten betimmering; voordeuren in rondboogportieken	in de Fruitstraat staan de lage blokken aan omhaagde plantsoenen	1921	zakelijk-expressionisme	++	++	++	+	++	++	onderdeel tuindorpachtige uitbreidingswijk uit interbellum; in 1921 gerealiseerd gedeelte van groot complex van vereniging "Concordia" (zie Concordiastraat); markante opzet, ruimtelijke organisatie en architectuur, rijk geleed door platische elementen;	11	K
151986	Gaaiemadijk 1, boerderij	Groningen-Nieuwklap	Friesestraatweg-lintbebouwing Nieuwklap	eenlaags woongedeelte en bedrijfs gedeelte onder afgewolfd zadeldak, zijgevels met krimp, voorgevel met lijstgevel	recente achterbouw, erf gewijzigd		traditioneel	+	++	+	+	+	0	onderdeel lintbebouwing; traditionele boerderij, bedrijfs gedeelte vernieuwd.	6	K
150730	Gaaiemadijk 3, bruggetje naar erf	Groningen		betonnen bruggetje met ijzeren buisleuning en gemetselde bruggenhoofden over sloot			nvt	+	+	+	++	+	++	onderdeel van de erfaanleg rond boerderij Gaaiemadijk 3; zeldzaam deels bakstenen, deels betonnen bruggetje naar boerenerf	8	K
150731	Galenuslaan 1, Refajahkerk	Groningen	Corpus den Hoorn-Noord, naoorlogse wijk	zaalkerk met aangebouwde klokkentoren		1963	functionalisme	++	++	++	+	+	+	oorspronkelijk Gereformeerd Vrijgemaakte kerk; onderdeel naoorlogse wijk, open verkaveling.	9	K
101968	Ganzevoortsingel 1-1a, woonhuis, beneden- en bovenwoning met stoep	Groningen	Beschermd stadsgezicht Binnenstad	tweelaags pand met souterrain, schilddak, lijstgevel en portiek met hoge bordestrap en stoep	stoep met hekwerken	1895	eclecticisme	++	+	++	++	+	++	onderdeel aaneengesloten gevelwand; in hoofdopzet gaaf, alleen vensterdetails gewijzigd; bijzonder zijn de souterrainverdieping met kelderlichten, de hoge bordestrap met hekken en de hardstenen stoep met hekwerken.	10	K

objectnr	omschrijving	kern	ensemble	subtype	bijzonderheden	datum	bouwtijl	S	B	H	G	A	Z	beschrijving	score	status
103838	Ganzevoortsingel 2.1, magazijn met bovenwoning	Groningen	Beschermd stadsgezicht Binnenstad	drielaags pand met plat dak en recent toevoegde vierde laag		1938	zakelijk-traditioneel, Delftse school	++	++	+	+	++	+	onderdeel aaneengesloten gevelwand; fors pand met gave voorgevel met bijzondere details, waaronder vensters geïnspireerd op kloostervensters.	9	K
101969	Ganzevoortsingel 3 en 5, twee arbeiderswoningen	Groningen	Beschermd stadsgezicht Binnenstad	twee geschakelde eenlaags arbeiderswoningen met afgeplat schilddak, lijstgevels en grote stenen dakhuizen		1886	traditioneel	++	+	+	++	+	++	onderdeel aaneengesloten gevelwand; bijzonder is de kleinschaligheid; hoofdvorm en aanzicht grotendeels gaaf; bij nr. 3 is de kroonlijst gewijzigd; gebouwd voor aannemer W. Bos.	9	K
150738	Ganzevoortsingel 35, winkelwoonhuis	Groningen	Beschermd stadsgezicht Binnenstad	tweelaags pand met schilddak, lijstgevel, dakkapel en winkelpui		1896	traditioneel	+	+	+	+	0	0	onderdeel gewijzigde gevelwand; eenvoudige lijstgevel met (gewijzigde) winkelpui uit het interbellum.	4	BO
101975	Ganzevoortsingel 4-44a, reeks geschakelde beneden- en bovenwoningen	Groningen	Beschermd stadsgezicht Binnenstad	tweelaags blok geschakelde woningen en winkelwoonhuizen met schilddaken, sobere bakstenen lijstgevel en stenen of houten dakkapellen	de nrs. 24, 32, 38 en 40 met in meer of mindere mate gewijzigde winkelpuien	1896	traditioneel, neorenaissance elementen	++	++	+	+	+	+	vrijwel volledige zuidelijke gevelwand van Ganzevoortsingel; aaneengesloten reeks, slechts door smalle (in pandige) gangen onderbroken; sobere lijstgevels met eenvoudige decoratieve details; in hoofdlijnen gaaf, maar details veelal veranderd.	8	K
103784	Ganzevoortsingel 46, pakhuis	Groningen	Beschermd stadsgezicht Binnenstad	eenlaags pand met mansardedak, topgevel met pinakels en trijshuis		1897	eclecticisme	++	+	++	+	+	++	onderdeel aaneengesloten gevelwand; kleinschalig pakhuisje met opmerkelijke gevelbekroning en houten trijshuis; details gewijzigd.	9	K
108376	Ganzevoortsingel 48-48c, Praediniussingel 55, dubbel herenhuis	Groningen	Beschermd stadsgezicht Binnenstad	tweelaags blok geschakelde woningen met zadeldaken en tuitgevels	stoep met hekwerken bij nr. 55	1896	neorenaissance elementen	++	++	+	+	+	+	onderdeel aaneengesloten gevelwand, ligging op kop bouwblok, aan pleintje; in hoofdzaak gaaf, maar details gewijzigd; ingang nr. 48 in voorgevel gewijzigd tot venster.	8	K
103781	Ganzevoortsingel 7-7a, woonhuis, beneden- en bovenwoning	Groningen	Beschermd stadsgezicht Binnenstad	tweelaags pand met schilddak en lijstgevel			traditioneel	++	+	+	+	+	0	onderdeel aaneengesloten gevelwand; eenvoudige lijstgevel, markant door de afgeronde hoeken van de gevelopeningen; gebouwd voor aannemer W. Bos.	6	K
103782	Ganzevoortsingel 9-9a, woonhuis, beneden- en bovenwoning	Groningen	Beschermd stadsgezicht Binnenstad	tweelaags pand met schilddak, lijstgevel en stenen dakkapel		1902	eclecticisme	++	+	+	+	+	0	onderdeel aaneengesloten gevelwand; in hoofdopzet gaaf, mooie lijst; details gemoderniseerd.	6	K
102002	Gedempte Kattendiep 13, winkelwoonhuis	Groningen	Beschermd stadsgezicht Binnenstad	tweelaags diep pand met schilddak, lijstgevel en winkelpui			traditioneel	++	+	+	+	+	+	in hoofdvorm gaaf, inclusief winkelpui markant op hoek steeg; gevels rood geverfd.	7	K
102004	Gedempte Kattendiep 17, bedrijfspand, woonhuis	Groningen	Beschermd stadsgezicht Binnenstad	tweelaags diep pand met schilddak en lijstgevel			eclecticisme	++	+	+	+	+	++	onderdeel aaneengesloten gevelwand, historische kadebebouwing; tot bedrijfsruimte/magazijn verbouwd pand, dat woonfunctie had; opmerkelijke opzet met lage onderverdieping; lijstgevel met bijzondere vensterdetails.	8	K
102008	Gedempte Kattendiep 33, pakhuis	Groningen	Beschermd stadsgezicht Binnenstad	tweelaags diep pand met zadeldak, topgevel met trijshuis		1799	traditioneel	++	+	++	+	++	++	onderdeel aaneengesloten gevelwand, historische kadebebouwing; gave opzet, oorspronkelijke bedrijfsfunctie afleesbaar aan pakhuisvensters, bijzonder vanwege hoge ouderdom en muuranker 1799.	10	K
102010	Gedempte Kattendiep 37, bedrijfspand met woning	Groningen	Beschermd stadsgezicht Binnenstad	tweelaags gebouw met twee parallelle zadeldaken achter topgevels	1917 verbouwd voor de firma Venhuis en Alfing		traditioneel	++	+	++	++	+	++	onderdeel aaneengesloten gevelwand, historische kadebebouwing; gave opzet, oorspronkelijke bedrijfsfunctie afleesbaar aan pakhuisvensters, hijsbalken en brede ingang.	10	K
108640	Gedempte Kattendiep 7-7ab, woonhuis, beneden- en bovenwoningen	Groningen	Beschermd stadsgezicht Binnenstad	drielaags pand met dwars zadeldak en drie portieketagewoningen		1935	zakelijk-traditioneel	+	+	+	0	0	0	onderdeel aaneengesloten gevelwand; invulling uit het interbellum; hoofdvorm intact; details gewijzigd.	3	BO

objectnr	omschrijving	kern	ensemble	subtype	bijzonderheden	datum	bouwtijl	S	B	H	G	A	Z	beschrijving	score	status
108639	Gedempte Kattendiep 9a, bedrijfspand met bovenwoning	Groningen	Beschermd stadsgezicht Binnenstad	drielaags diep pand met schilddak, lijstgevel, stenen dakkapel en bedrijfsdeur beneden	in 1902 opzet gerealiseerd met achterliggende bebouwing Steentilstraat 26	1902	neorenaissance elementen	++	+	+	+	+	+	onderdeel aaneengesloten gevelwand, historische kadebebouwing; gave opzet, oorspronkelijke bedrijfsfunctie afleesbaar aan ingang op begane grond;	7	K
150739	Gedempte Kattendiep zn, beeld De Grote Verscheuring	Groningen	Beschermd stadsgezicht Binnenstad	bronzen sculptuur op sokkel	geschenk van studentenvereniging Vidicat atque Polit aan de stad; stond eerst aan de Grote Markt; in 2004 na jaren in opslag op huidige plek herplaatst	1965	abstract	+	+	++	+	++	++	geschenk studentenvereniging; niet meer op oorspronkelijke plek.	9	K
102071	Gedempte Zuiderdiep 102-102a, winkelwoonhuis	Groningen	Beschermd stadsgezicht Binnenstad	tweelaags pand met dwars afgeknot zadeldak, lijstgevel en eenvoudige winkelpui			traditioneel	++	+	+	+	+	+	onderdeel aaneengesloten gevelwand; kleinschalig winkelwoonhuis met eenvoudige, uit woonpui ontwikkelde winkelpui; redelijk gaaf; nieuwe dakkapel.	7	K
108442	Gedempte Zuiderdiep 103-105c, Nieuwstad 50-54, winkelwooncomplex	Groningen	Beschermd stadsgezicht Binnenstad	vierlaags pand met schilddak, winkels op de begane grond en daarboven portieketagewoningen		1944	Delftse school	++	++	+	+	++	+	onderdeel aaneengesloten gevelwand; vroeg voorbeeld van midden 20e-eeuwse schaalvergroting aan het Gedempte Zuiderdiep; opmerkelijk type, voorgevel met bijzondere details, puien gewijzigd, evenals achtergevel.	9	K
102072	Gedempte Zuiderdiep 104-104a, winkelwoonhuis	Groningen	Beschermd stadsgezicht Binnenstad	tweelaags pand met dwars zadeldak, lijstgevel en gewijzigde winkelpui			traditioneel	++	+	+	+	0	0	onderdeel aaneengesloten gevelwand; eenvoudige lijstgevel, in hoofdvorm intact, details gewijzigd.	5	BO
102073	Gedempte Zuiderdiep 106a, bedrijfspand met bovenwoning	Groningen	Beschermd stadsgezicht Binnenstad	tweelaags diep pand met schilddak, lijstgevel met groot dakhuis, onderbouw met bedrijfsdeur		1897	neorenaissance	++	+	+	+	++	++	onderdeel aaneengesloten gevelwand; zeer markante, rijk vormgegeven lijstgevel met veel decoratieve details en groot dakhuis met fronton, pilasters en klauwstukken; enige zeldzaamheidswaarde.	9	K
102074	Gedempte Zuiderdiep 108, woonhuis	Groningen	Beschermd stadsgezicht Binnenstad	tweelaags diep huis met schilddak, lijstgevel en dakkapel		1889	traditioneel	++	+	+	+	+	+	onderdeel aaneengesloten gevelwand; sober woonhuispand met lijstgevel; details gewijzigd.	7	K
102013	Gedempte Zuiderdiep 11, woonhuis	Groningen	Beschermd stadsgezicht Binnenstad	tweelaags diep pand met schilddak, lijstgevel en gewijzigde dakkapel			traditioneel	++	+	+	+	+	0	onderdeel aaneengesloten gevelwand; in hoofdvorm en gevelindeling gaaf; eenvoudig type.	6	K
102034	Gedempte Zuiderdiep 111, winkelwoonhuis	Groningen	Beschermd stadsgezicht Binnenstad	tweelaags pand met schilddak en winkelpui			traditioneel	++	+	+	+	+	+	onderdeel aaneengesloten gevelwand; opmerkelijk door kleinschaligheid; woonhuisje werd in 1903 tot winkel verbouwd; enkele oude details bewaard.	7	K
102036	Gedempte Zuiderdiep 117-117c, winkelwoonhuis	Groningen	Beschermd stadsgezicht Binnenstad	drielaags pand met schilddak, lijstgevel, dakhuis en winkelpui			traditioneel	++	+	+	+	+	0	onderdeel aaneengesloten gevelwand; rijzige voorgevel; in hoofdopzet gaaf, maar details licht gewijzigd; onderbouw met winkelpui en toegang tot souterrain via trap met stoephek.	6	K
102077	Gedempte Zuiderdiep 118, winkelwoonhuis	Groningen	Beschermd stadsgezicht Binnenstad	drielaags diep pand met plat dak en historische winkelpui			overgangsarchitectuur, Jugendstil elementen	++	+	+	++	+	++	onderdeel aaneengesloten gevelwand; gaaf winkelpand met oorspronkelijke pui en bovengevel in markante witte steen met decoratieve banden en lateien.	9	K
150740	Gedempte Zuiderdiep 119, Torenstraat 12, winkelwoonhuis en bedrijfsruimte/magazijn	Groningen	Beschermd stadsgezicht Binnenstad	eenlaags dwarspand met kap, lijstgevel en winkelpui	aan de achterzijde sluit tweelaags bedrijfsgebouw met plat aan, grenzend aan Torenstraat		traditioneel	++	+	+	+	+	+	onderdeel aaneengesloten gevelwand; opmerkelijk door kleine schaal; links een steegje; vrij gaaf.	7	K
102078	Gedempte Zuiderdiep 120, winkelwoonhuis	Groningen	Beschermd stadsgezicht Binnenstad	tweelaags diep pand met schilddak, lijstgevel, stenen dakkapel en historische winkelpui			eclecticisme	++	+	+	++	+	++	onderdeel aaneengesloten gevelwand; vrij gaaf winkelpand met oude pui, opvallend door bescheiden schaal.	9	K
107590	Gedempte Zuiderdiep 121, winkelwoonhuis	Groningen	Beschermd stadsgezicht Binnenstad	eenlaags dwarspand met zadeldak, lijstgevel en winkelpui			traditioneel	++	+	+	+	+	+	onderdeel aaneengesloten gevelwand; opmerkelijk door kleine schaal; winkelpui uit 1939 in veel ouder pandje; rechts een steegje.	7	K
102037	Gedempte Zuiderdiep 123, woonhuis	Groningen	Beschermd stadsgezicht Binnenstad	tweelaags ondiep pand met afgeplat schilddak, lijstgevel en stenen dakkapel	op achtergevel sluit werkplaats aan, gericht op Torenstraat (nr.16)		traditioneel	++	+	+	+	+	0	onderdeel aaneengesloten gevelwand; vormt met werkplaats aan de achterzijde (Torenstraat 16) 1902 adres; in hoofdopzet gaaf.	6	K

objectnr	omschrijving	kern	ensemble	subtype	bijzonderheden	datum	bouwtijl	S	B	H	G	A	Z	beschrijving	score	status
102038	Gedempte Zuiderdiep 125, winkelwoonhuis	Groningen	Beschermd stadsgezicht Binnenstad	tweelaags ondiep pand met schilddak, lijstgevel, dakkapel en gewijzigde winkelpui			traditioneel	++	+	+	0	0	0	onderdeel aaneengesloten gevelwand; eenvoudige lijstgevel met volledig gewijzigde pui.	4	BO
102080	Gedempte Zuiderdiep 126-126a, winkelwoonhuis	Groningen	Beschermd stadsgezicht Binnenstad	tweelaags hoekpand met schilddak, lijstgevel, hoekgevel met dakhuis, balkon en gave winkelpui		1907	overgangsarchitectuur	++	++	+	++	+	++	onderdeel aaneengesloten gevelwand; hoekligging; markant hoekpand met karakteristieke hoekoplossing, gave winkelpui en gevels met veel bijzondere details.	10	K
102039	Gedempte Zuiderdiep 127, winkelwoonhuis	Groningen	Beschermd stadsgezicht Binnenstad	tweelaags pand met schilddak, lijstgevel, dakkapel en winkelpui met portiek			traditioneel, zakelijkheid	++	+	+	+	+	+	onderdeel aaneengesloten gevelwand; laat 19e-eeuwse lijstgevel en vrij gave winkelpui uit het interbellum met diep portiek tussen etalages.	7	K
102081	Gedempte Zuiderdiep 128-130abc, winkelwoningcomplex	Groningen	Beschermd stadsgezicht Binnenstad	drielaags pand met dwarskap, dubbele winkelpui en bovengevel met topgevel en erkers		1935	zakelijk-expressionisme, verstrakte Amsterdamse school	++	+	+	++	++	+	onderdeel aaneengesloten gevelwand; in hoofdzaak gave invulling uit het interbellum met winkelpuien en bovengevel met veel markante details.	9	K
107597	Gedempte Zuiderdiep 129, winkelwoonhuis	Groningen	Beschermd stadsgezicht Binnenstad	tweelaags diep pand met afgeplat mansardedak, verhoogde voorgevel en gewijzigde winkelpui			traditioneel	++	+	+	0	+	0	onderdeel aaneengesloten gevelwand; in het interbellum aan de voorzijde van schermgevel voorzien pand, aan de achterzijde grenzend aan Torenstraat, waar oudere oorsprong zich manifesteert; voorgevel details gewijzigd.	5	BO
150741	Gedempte Zuiderdiep 150-150a, winkelwoonhuis met voormalige meubelfabriek Melles	Groningen	Beschermd stadsgezicht Binnenstad	tweelaags pand met schilddak, lijstgevel met centraal dakhuis, winkelpui, achterliggend drielaags bedrijfspand onder dezelfde kap			traditioneel, neorenaissance elementen	++	+	+	+	+	++	onderdeel aaneengesloten gevelwand, op hoek Jonkerstraat; in hoofdvorm gaaf, voorste deel met markante bovenbouw; bedrijfsgedeelte met markante bakstenen gevel en opschrift MEUBELFABRIEK MELLEES	8	K
102091	Gedempte Zuiderdiep 156, woonhuis, beneden- en bovenwoning	Groningen	Beschermd stadsgezicht Binnenstad	tweelaags pand met schilddak en lijstgevel			traditioneel	++	+	+	+	0	0	onderdeel aaneengesloten gevelwand; bijzonder door kleinschaligheid; eenvoudige wit gevelde lijstgevel.	5	BO
102050	Gedempte Zuiderdiep 16-18, Tweede Drift Gedempte Zuiderdiep 2, winkelwoonhuis	Groningen	Beschermd stadsgezicht Binnenstad	drielaags pand met afgeplat schilddak, lijstgevel, stenen dakhuis en gewijzigde winkelpui		1898	neorenaissance elementen	+	++	+	+	+	+	hoekpand, in door nieuwbouw gedomineerde buurt; gave hoofdvorm; boven de vernieuwde pui lijstgevels met eenvoudige, maar markante detaillering met speklagen en decoratieve vensterbogen.	7	K
108599	Gedempte Zuiderdiep 23-23a, dubbel winkelwoonhuis	Groningen	Beschermd stadsgezicht Binnenstad	drielaags pand met aan voorzijde lessenaarsdak, waarin twee dakhuisen met klokvormige klauwstukken aansluiten		1910	overgangsarchitectuur	++	+	+	+	++	+	onderdeel aaneengesloten gevelwand; markant zijn de dubbele dakhuisen, de erkers, de deels gave winkelpui en het kleurrijke materiaalgebruik.	8	K
108600	Gedempte Zuiderdiep 25-25a, winkelwoonhuis	Groningen	Beschermd stadsgezicht Binnenstad	drielaags pand met plat dak, winkelpui en verdieping met hangende erker			traditioneel, zakelijk-traditioneel	++	+	+	++	+	+	onderdeel aaneengesloten gevelwand; eenvoudige voorgevel, markant door hangende erker en uit het interbellum daterende gave winkelpui.	8	K
102052	Gedempte Zuiderdiep 28-28ab, winkelwoonhuis	Groningen	Beschermd stadsgezicht Binnenstad	tweelaags diep pand met schilddak, lijstgevel en winkelpui			traditioneel	++	+	+	+	+	0	onderdeel aaneengesloten gevelwand; pand met eenvoudige laat 19e-eeuwse lijstgevel en een deels gewijzigde winkelpui uit circa 1950 met voor die periode markante details (getoogde ingang, zwevend bovenlicht, luifel).	6	K
102053	Gedempte Zuiderdiep 30-30a (links/oost), winkelwoonhuis	Groningen	Beschermd stadsgezicht Binnenstad	tweelaags pand met afgeplat schilddak, lijstgevel en gewijzigde historische winkelpui			traditioneel, overgangsarchitectuur	++	+	+	+	+	0	onderdeel aaneengesloten gevelwand; eenvoudige laat 19e-eeuws lijstgevel met winkelpui uit 1909, waarvan lijst, dammen en ingang rechts nog intact zijn.	6	K
102011	Gedempte Zuiderdiep 3-3ab, Burchtstraat 13a-13b, Café de Oude Wacht. met opslag en bovenwoningen	Groningen	Beschermd stadsgezicht Binnenstad	vierlaags pand met dwars zadeldak met overstek, cafépui en bovenwoningen met erkers	aan de achterzijde, grenzend aan Burchtstraat een drielaags bouwdeel met plat dak, waarin opslag en dienstwoning	1937	Delftse school	++	++	++	+	+	++	onderdeel aaneengesloten gevelwand; rijzig pand, in hoofdzaak gaaf, met markante elementen als de dwarskap, erkers, "fries" met vensters in vierde bouwlaag en pui; zeldzaamheidswaarde.	10	K



objectnr	omschrijving	kern	ensemble	subtype	bijzonderheden	datum	bouwstijl	S	B	H	G	A	Z	beschrijving	score	status
102017	Gedempte Zuiderdiep 37-37a, winkelwoonhuis	Groningen	Beschermd stadsgezicht Binnenstad	drielaags diep pand met schilddak, lijstgevel en gewijzigde winkelpui		1890	eclecticisme	++	+	+	+	+	0	onderdeel aaneengesloten gevelwand; in hoofdvorm gaaf, details deels gewijzigd; bovengevel met rijke ornamentiek.	6	K
103783	Gedempte Zuiderdiep 39-41, winkelwoonhuis	Groningen	Beschermd stadsgezicht Binnenstad	drielaags diep pand met zadeldak, topgevel, hijsbalk en gewijzigde winkelpui		1896	neorenaissance	++	+	+	+	++	+	onderdeel aaneengesloten gevelwand; hoort bij achterliggende pakhuis Bruine Ruitersstraat 10; geheel gewijzigde pui, maar gave en rijk geornamenteerde bovengevel met tuit.	8	K
102046	Gedempte Zuiderdiep 4, winkelwoonhuis	Groningen	Beschermd stadsgezicht Binnenstad	tweelaags pand met schilddak, lijstgevel, stenen dakhuis en winkelpui	samengevoegd met nr. 6	1892	traditioneel	++	+	+	+	+	0	onderdeel aaneengesloten gevelwand; lijst en dakkapel uit interbellum; eenvoudige winkelpui met ingang en twee naast gelegen vensters, mogelijk begonnen als woningpui.	6	K
108377	Gedempte Zuiderdiep 42-42abc, winkelwoonhuis	Groningen	Beschermd stadsgezicht Binnenstad	drielaags hoekpand met plat dak, afgeschuinde hoekgevel met balkon, deels historische winkelpui		1925	zakelijk-expressionisme, verstrakte Amsterdamse school	++	+	+	+	+	0	onderdeel aaneengesloten gevelwand; hoekpand met markante hoekoplossing; opzet, gevelindelingen en metselwerken intact, maar invullingen merendeels vernieuwd; bouwdeel aan Kleine Raamstraat met moderne dakopbouw.	6	K
102057	Gedempte Zuiderdiep 46-46ae, winkelwoonhuis	Groningen	Beschermd stadsgezicht Binnenstad	drielaags diep pand met schilddak, lijstgevel, Vlaamse gevel met trapgevel en deels historische winkelpui		1902	neorenaissance, neogotiek	++	+	+	++	++	++	onderdeel aaneengesloten gevelwand; overwegend gaaf winkelwoonhuis met markante gevelafwerking en trapgevelbekroning; historische winkelpui deels intact.	10	K
102019	Gedempte Zuiderdiep 47, winkelwoonhuis	Groningen	Beschermd stadsgezicht Binnenstad	drielaags diep pand met schilddak, voorgevel met mezzanino en historische winkelpui met stoep	voor de voorgevel een stoep met hardstenen banden en een stoepaal met ketting		traditioneel	++	+	+	++	+	+	onderdeel aaneengesloten gevelwand, links een gang; de zijgevel heeft hier een trijshuis; sobere, gave voorgevel met winkelpui; bijzonder zijn de stoeprestanten.	8	K
102058	Gedempte Zuiderdiep 48-48a, winkelwoonhuis	Groningen	Beschermd stadsgezicht Binnenstad	tweelaags pand met dwarskap, lijstgevel en gewijzigde pui			traditioneel	++	+	+	+	0	0	onderdeel aaneengesloten gevelwand; eenvoudige lijstgevel, deels gewijzigd.	5	BO
102020	Gedempte Zuiderdiep 49-49a, winkelwoonhuis met kantoor	Groningen	Beschermd stadsgezicht Binnenstad	drielaags pand met schilddak met overstek, grotendeels vernieuwde pui en bovengevel met gebogen erker en balkon		1933	zakelijk-expressionisme, verstrakte Amsterdamse school	++	+	++	+	++	++	onderdeel aaneengesloten gevelwand; links een gang; gebouwd voor en door architect Prummel, die hier zijn bureau vestigde; op de pui na gaaf.	10	K
108602	Gedempte Zuiderdiep 5, winkelwoonhuis	Groningen	Beschermd stadsgezicht Binnenstad	drielaags pand met houten gootlijst, recent toegevoegde vierde bouwlaag			traditioneel	++	0	+	0	+	0	onderdeel aaneengesloten gevelwand; hoofdvorm sterk veranderd, detaillering en kroonlijst voorgevel gewijzigd; inwendig nog restanten van oudere bebouwing.	4	BO
108581	Gedempte Zuiderdiep 51-51ab, winkelwoonhuis	Groningen	Beschermd stadsgezicht Binnenstad	vierlaags pand met schilddak met overstek, bovengevel met erkers over drie lagen en restanten oorspronkelijke pui		1935	zakelijk-expressionisme, verstrakte Amsterdamse school	++	+	+	++	++	+	onderdeel aaneengesloten gevelwand; invulling uit het interbellum, met fraai gedetailleerde bovengevel en pui met siermetselwerkaccenten.	9	K
102060	Gedempte Zuiderdiep 52-52a, winkelwoonhuis	Groningen	Beschermd stadsgezicht Binnenstad	tweelaags pand met afgeplat schilddak, lijstgevel, oeil-de-boeufdakkapel en gewijzigde pui			eclecticisme	++	+	+	+	+	+	onderdeel aaneengesloten gevelwand; gave bovengevel met zeldzame oeil-de-boeuf; pui gewijzigd.	7	K
102061	Gedempte Zuiderdiep 54, winkelwoonhuis	Groningen	Beschermd stadsgezicht Binnenstad	tweelaags pand met dwarskap, lijstgevel, centraal dakhuis met zadeldak en sierspant, historische winkelpui		1901	overgangsarchitectuur, jugendstil elementen	++	+	+	++	++	++	onderdeel aaneengesloten gevelwand, links een gang; gaaf winkelwoonhuis uit circa 1900 met historische winkelpui en bijzonder gedetailleerde bovengevel.	10	K
108582	Gedempte Zuiderdiep 57, winkelwoonhuis	Groningen	Beschermd stadsgezicht Binnenstad	tweelaags diep pand met schilddak, lijstgevel, dakkapel en winkelpui			traditioneel	++	+	+	++	+	++	onderdeel aaneengesloten gevelwand; kleinschalig pand met gave hoofdvorm en winkelpui.	9	K
102063	Gedempte Zuiderdiep 58, winkelwoonhuis	Groningen	Beschermd stadsgezicht Binnenstad	tweelaags diep pand met afgeplat schilddak, lijstgevel, dakhuis met trapgevel en deels historische winkelpui		1897	neorenaissance	++	+	+	+	++	++	onderdeel aaneengesloten gevelwand; links een gang; pand met deels historische winkelpui en rijk gedetailleerde bovengevel met markant dakhuis met trapgevel.	9	K
102064	Gedempte Zuiderdiep 60-, woonhuis	Groningen	Beschermd stadsgezicht Binnenstad	tweelaags diep pand met schilddak, lijstgevel en stenen dakkapel			traditioneel	++	+	+	++	+	++	onderdeel aaneengesloten gevelwand; zeldzaam kleinschalig woonhuis uit circa 1850; grotendeels gaaf; dakkapel en kroonlijst met decoratieve elementen.	9	K

objectnr	omschrijving	kern	ensemble	subtype	bijzonderheden	datum	bouwtijl	S	B	H	G	A	Z	beschrijving	score	status
102023	Gedempte Zuiderdiep 61-61a, winkelwoonhuis	Groningen	Beschermd stadsgezicht Binnenstad	drielaags diep pand met plat dak, voorgevel met hangender erker en balkon	muuranker met jaartal 1774, natuurstenen ornamenten op de hoekdammen eveneens mogelijk 18e-eeuws		overgangsarchitectuur	++	+	+	++	+	++	onderdeel aaneengesloten gevelwand; markante wit geverfde voorgevel; ankers en ornamenten mogelijk van voorganger afkomstig.	9	K
150742	Gedempte Zuiderdiep 64-64a, winkelwoonhuis	Groningen	Beschermd stadsgezicht Binnenstad	drielaags pand met schilddak, houten goot en historische winkelpui		1910	overgangsarchitectuur	++	+	+	+	+	+	onderdeel aaneengesloten gevelwand; gaaf eenvoudig winkelwoonhuis; historische winkelpui deels afgeplaat.	7	K
102025	Gedempte Zuiderdiep 65, winkelwoonhuis	Groningen	Beschermd stadsgezicht Binnenstad	drielaags dwarspand met schilddak, lijstgevel, fronton en gewijzigde winkelpui			neoclassicisme elementen	++	++	+	+	+	+	onderdeel aaneengesloten gevelwand; op hoek; opvallend door brede symmetrische lijstgevel met fronton; bovenbouw gaaf.	8	K
108383	Gedempte Zuiderdiep 66-66a, winkelwoonhuis	Groningen	Beschermd stadsgezicht Binnenstad	tweelaags pand met schilddak, lijstgevel, stenen dakkapel en historische winkelpui		1895	neorenaissance elementen	++	+	+	++	++	++	onderdeel aaneengesloten gevelwand; in hoofdzaak gaaf winkelwoonhuis uit einde 19e eeuw, met grotendeels oorspronkelijke pui en markante detaillering.	10	K
102046	Gedempte Zuiderdiep 6-6a, winkelwoonhuis	Groningen	Beschermd stadsgezicht Binnenstad	tweelaags pand met afgeplat schilddak, lijstgevel, topgevelrisaliet met trap-tuitgevel met pinakels, deels historische winkelpui	intern samengevoegd met nr. 4	1896	eclecticisme	++	+	+	+	++	++	onderdeel aaneengesloten gevelwand; winkelpand met rijk gevormde bovengevel met markante topgevel met pinakels; de historische winkelpui is grotendeels intact gebleven.	9	K
102026	Gedempte Zuiderdiep 67, Kleine Haddingestraat 9, voormalig cafe Tivoli met bovenwoning	Groningen	Beschermd stadsgezicht Binnenstad	tweelaags diep hoekpand met schilddak, lijstgevels, stenen dakkapellen en hoekwinkelpui		1898	neorenaissance elementen, zakelijk expressionisme	++	++	+	++	+	+	onderdeel aaneengesloten gevelwand; hoekpand met rijke laat 19e-eeuwse detaillering, jongere winkelpui uit circa 1925 met markante hoekingangspartij; vrij gaaf.	9	K
102066	Gedempte Zuiderdiep 68-68a, winkelwoonhuis	Groningen	Beschermd stadsgezicht Binnenstad	tweelaags pand met schilddak, lijstgevel, dakkapel en historische winkelpui			traditioneel	++	+	+	++	+	++	onderdeel aaneengesloten gevelwand; gaaf laat 19e-eeuws winkelwoonhuis met eenvoudige lijstgevel.	9	K
108583	Gedempte Zuiderdiep 69-69a, winkelwoonhuis	Groningen	Beschermd stadsgezicht Binnenstad	tweelaags diep pand met schilddak met overstek, voorgevel met winkelpui en hangende erker		1926	zakelijk-traditioneel	++	+	+	+	+	+	onderdeel aaneengesloten gevelwand; invulling uit het interbellum; hoofdvorm en gevelopzet goed bewaard, pui met oorspronkelijke indeling.	7	K
102067	Gedempte Zuiderdiep 70, Ruitersstraat 2-2b, winkelwoonhuis	Groningen	Beschermd stadsgezicht Binnenstad	tweelaags pand met schilddak, lijstgevel, dakkapel en winkelpui			traditioneel	++	+	+	++	+	+	onderdeel aaneengesloten gevelwand, ligging op hoek Ruitersstraat; pand met eenvoudige lijstgevel; gevelopeningen met markante afgeronde bovenhoeken; overwegend gaaf.	8	K
108584	Gedempte Zuiderdiep 71-71a, winkelwoonhuis	Groningen	Beschermd stadsgezicht Binnenstad	tweelaags pand met schilddak, lijstgevel, groot centrale dakkapel, restanten van historische pui		1891	neorenaissance	++	+	+	+	+	0	onderdeel aaneengesloten gevelwand; hoofdvorm goed bewaard; bovengevel met rijke detaillering.	6	K
108585	Gedempte Zuiderdiep 73, winkelwoonhuis	Groningen	Beschermd stadsgezicht Binnenstad	tweelaags diep pand met schilddak, lijstgevel, stenen dakkapel en gewijzigde winkelpui			traditioneel	++	+	+	+	+	0	onderdeel aaneengesloten gevelwand; rechts een gang; hoofdvorm goed bewaard.	6	K
108586	Gedempte Zuiderdiep 75, winkelwoonhuis	Groningen	Beschermd stadsgezicht Binnenstad	tweelaags diep pand met schilddak en lijstgevel			traditioneel	++	+	+	+	0	0	onderdeel aaneengesloten gevelwand; rechts een gang; details gewijzigd, oude hoofdvorm bewaard.	5	BO
108587	Gedempte Zuiderdiep 75-77ac, winkelwoonhuis	Groningen	Beschermd stadsgezicht Binnenstad	diep drielaags pand met plat dak en gewijzigde winkelpui			traditioneel	++	+	+	0	0	0	onderdeel aaneengesloten gevelwand; in interbellum met verdieping verhoogd; details gewijzigd; van oude winkelpui resteren de hoekdammen.	4	BO
102012	Gedempte Zuiderdiep 7-9a, 9d, 9k, winkelwoonhuis	Groningen	Beschermd stadsgezicht Binnenstad	drielaags pand met schilddak, lijstgevel en gewijzigde winkelpui			traditioneel	++	+	+	0	0	0	onderdeel aaneengesloten gevelwand; in hoofdvorm gaaf; eenvoudige rood geverfde lijstgevel, pui modern.	4	BO

objectnr	omschrijving	kern	ensemble	subtype	bijzonderheden	datum	bouwtijl	S	B	H	G	A	Z	beschrijving	score	status
102012	Gedempte Zuiderdiep 7-9a, Burchtstraat 11, dubbel woonhuis	Groningen	Beschermd stadsgezicht Binnenstad	tweelaags pand met schilddak en lijstgevel, volledig gewijzigde pui			traditioneel	++	+	+	+	++	+	onderdeel aaneengesloten gevelwand; in hoofdvorm goed voorbeeld van typisch vierkant huis met hoog zadeldak uit eind 18e/begin 19e eeuw; bijzonder is de lagere onderverdieping; inwendig nog veel historische interieurlementen en constructies.	8	K
102032	Gedempte Zuiderdiep 89-89a, winkelwoonhuis	Groningen	Beschermd stadsgezicht Binnenstad	tweelaags pand met schilddak, lijstgevel, stenen dakhuis en winkelpui			traditioneel	++	+	+	+	+	0	onderdeel aaneengesloten gevelwand; fors blokvormig gebouw, in hoofdvorm gaaf.	6	K
107633	Gedempte Zuiderdiep 91-91a, winkelwoonhuis	Groningen	Beschermd stadsgezicht Binnenstad	drielaags pand met plat dak, winkelpui en hangende erker	op het dak is een tweelaags woning geplaatst		traditioneel, zakelijkheid	+	+	+	+	0	0	onderdeel aaneengesloten gevelwand; in verschillende fases verhoogd pand; markant zijn nog de hangende erker (begin 20e eeuw) en de eenvoudige winkelpui uit het interbellum.	4	BO
102033	Gedempte Zuiderdiep 93-93a, winkelwoonhuis	Groningen	Beschermd stadsgezicht Binnenstad	drielaags diep pand met schilddak, lijstgevel en winkelpui			eclecticisme	+	+	+	+	+	0	onderdeel aaneengesloten gevelwand; eind 19e eeuw met verdieping verhoogd; redelijk gave lijstgevel. winkelpui gewijzigd.	5	BO
150743	Gelderse Roosstraat 16aw, ketelhuis met wandkunst	Groningen	Selwerd	eenlaags ketelhuis met plat dak en wandkunst op voorgevel		1963	functionalisme	+	+	+	++	++	++	voormalig ketelhuis voor blokverwarming, met op 9 de voorgevel wandkunst van kleurig geglaazuurde bakstenen, naar ontwerp van de Groninger kunstenaar Siep van den Berg	9	K
102093	Gelkingestraat 11-11a, winkelwoonhuis	Groningen	Beschermd stadsgezicht Binnenstad	tweelaags diep pand met kap, afgetopte voorgevel met winkelpui en grote hangende erker		1901	neogotiek	++	++	+	+	++	++	onderdeel aaneengesloten gevelwand; opmerkelijk pand door topgevel in neogotische stijl en de zeer grote hangende erker met gave details op de verdieping; deels bewaarde oude pui.	10	K
102094	Gelkingestraat 13, bedrijfspand met woning	Groningen	Beschermd stadsgezicht Binnenstad	tweelaags diep pand met schilddak, lijstgevel en dakkapel			traditioneel	+	+	+	+	0	0	onderdeel aaneengesloten gevelwand; eenvoudig pand, waarvan de puiindeling nog refereert naar vroegere bedrijfsfunctie van de onderbouw; details veranderd.	4	BO
150747	Gelkingestraat 15.1-17, Hoogstraat 12-14a, winkelwooncomplex Willem Lodewijkpassage	Groningen	Beschermd stadsgezicht Binnenstad	vierlaags blok met winkelstrip (vroeger passage) en appartementen op de verdiepingen		1974	structuralisme, invloed	+	+	+	+	+	+	voormalige winkelpassage met appartementen, grootschalige nieuwe invulling uit begin jaren 70; met name de bovenbouw is gaaf, met markante elementen als de afwisseling van erkers en balkons en de balkonstrook met pergola's.	6	K
150748	Gelkingestraat 22-22af, winkelwoonhuis	Groningen	Beschermd stadsgezicht Binnenstad	drielaags diep pand met kap, voorgevel met erkers en dakterras		1974	structuralisme, invloed	+	+	+	+	+	+	onderdeel aaneengesloten gevelwand; gebouwd in samenhang met de passage aan de overkant van de straat; voorgevel met voor de bouwtijd markante opzet; kenmerkend zijn de zware betonnen lijsten en de kleine erkers.	6	K
102096	Gelkingestraat 23, winkelwoonhuis	Groningen	Beschermd stadsgezicht Binnenstad	tweelaags diep pand met later toegevoegde mezzaninoverdieping en dwarskap, lijstgevel en winkelpui			eclecticisme	++	+	+	0	+	0	onderdeel aaneengesloten gevelwand; vooral de bovengevel met later toegevoegde mezzanino is intact; markante vensterdetails.	5	BO
107621	Gelkingestraat 27-27ab, winkelwoonhuis	Groningen	Beschermd stadsgezicht Binnenstad	tweelaags diep pand met afgewolfd zadeldak met overstek, gewijzigde pui en zijgevel		1943	Delftse school	++	+	+	0	0	0	onderdeel aaneengesloten gevelwand; links een steeg; recent ingrijpend verbouwd; vooral de in de traditionalistische stijl vormgegeven bovengevel is nog intact.	4	BO
102116	Gelkingestraat 30m, winkelwoonhuis	Groningen	Beschermd stadsgezicht Binnenstad	tweelaags diep pand met schilddak, lijstgevel met mezzanino en winkelpui			traditioneel	++	+	+	+	+	0	onderdeel aaneengesloten gevelwand; eenvoudige wit geverfde lijstgevel, winkelpui uit interbellum.	6	K
102117	Gelkingestraat 32-32a, winkelwoonhuis	Groningen	Beschermd stadsgezicht Binnenstad	tweelaags diep pand met schilddak, lijstgevel en gewijzigde winkelpui			traditioneel	++	+	+	+	+	0	onderdeel aaneengesloten gevelwand, met rechts een brandgang; eenvoudige wit geverfde lijstgevel, vernieuwde pui.	6	K

objectnr	omschrijving	kern	ensemble	subtype	bijzonderheden	datum	bouwtijl	S	B	H	G	A	Z	beschrijving	score	status
102118	Gelkingestraat 34-34a, winkelwoonhuis	Groningen	Beschermd stadsgezicht Binnenstad	drielaags diep pand met schilddak, lijstgevel en gewijzigde winkelpui			eclecticisme	++	+	+	+	++	++	onderdeel aaneengesloten gevelwand, met links een brandgang; gave lijstgevel met oorspronkelijke details uit circa 1860; onderbouw gewijzigd; heeft een wat oudere kern; gaaf interieur.	9	K
107603	Gelkingestraat 39-39ac, woonhuis met achterhuis en poort	Groningen	Beschermd stadsgezicht Binnenstad	tweelaags diep pand met kap, achterhuis en overbouwde poort, met lijstgevel			traditioneel	++	+	+	++	+	++	onderdeel aaneengesloten gevelwand; links een inpandige steegdoorgang; in kern veel ouder huis dan 19e-eeuwse voorgevel doet vermoeden; gave hoofdvorm, indeling en detaillering.	9	K
102120	Gelkingestraat 40, winkelwoonhuis	Groningen	Beschermd stadsgezicht Binnenstad	drielaags diep pand met schilddak, lijstgevel en historische winkelpui			traditioneel	+	+	+	+	+	+	onderdeel aaneengesloten gevelwand, tussen nieuwbouw; eenvoudige lijstgevel; details deels gewijzigd; historische winkelpui met glas-in-lood.	6	K
150749	Gelkingestraat 47-47ad, magazijn-kantoor HEMA	Groningen	Beschermd stadsgezicht Binnenstad	drielaags pand met plat dak en vliesgevel		1968	functionalisme	+	+	+	++	++	+	onderdeel aaneengesloten gevelwand; opvallend door functionalistische vliesgevel tussen bakstenen hoekdammen; hoort bij HEMA-warenhuisvestiging Herestraat.	8	K
102104	Gelkingestraat 49-49b winkelwoonhuis	Groningen	Beschermd stadsgezicht Binnenstad	drielaags pand met schilddak, lijstgevel en dakkapel met hijsbalk			eclecticisme	++	+	+	+	+	0	onderdeel aaneengesloten gevelwand; in hoofdopzet gaaf, maar details vernieuwd.	6	K
102123	Gelkingestraat 54, winkelwoonhuis	Groningen	Beschermd stadsgezicht Binnenstad	drielaags diep pand met schilddak, bakstenen lijstgevel, historische winkelpui en houten balkons		1900	neorenaissance elementen	++	+	+	++	++	++	onderdeel aaneengesloten gevelwand; in hoofdzaak gave winkelwoonhuisgevel met veel markante details, zoals siermetselwerk, de beide houten balkons en de gave historische winkelpui met portiek.	10	K
102124	Gelkingestraat 56-56ag, winkelwoonhuis	Groningen	Beschermd stadsgezicht Binnenstad	drielaags diep pand met zadeldak, topgevel en deels gewijzigde winkelpui		1907	overgangsarchitectuur	++	+	+	+	+	+	onderdeel aaneengesloten gevelwand; pand met opmerkelijke voor- en topgevel in gele verblendsteen, met diverse details; van de historische pui resteren puibalk en hoekdammen.	7	K
102125	Gelkingestraat 58 (linker deel), dubbel winkelwoonhuis	Groningen	Beschermd stadsgezicht Binnenstad	drielaags pand met schilddak, stenen dakkapellen, brede hangende erker met balkon en dubbele winkelpui met portiek		1904	overgangsarchitectuur	++	++	+	+	+	+	onderdeel aaneengesloten gevelwand; breed opgezet pand met opmerkelijke voorgevel, markant door schilderachtige contrastrijke detaillering, de grote hangende erker met bakon en de deels oorspronkelijke dubbele winkelpui.	8	K
102126	Gelkingestraat 58 (rechter deel), winkelwoonhuis	Groningen	Beschermd stadsgezicht Binnenstad	tweelaags pand met dwarswkap, lijstgevel, dakkapellen met klauwstukken en deels gewijzigde historische pui			eclecticisme	++	+	+	+	+	+	onderdeel aaneengesloten gevelwand; markante gepleisterde lijstgevel, fraai dakkapel; van de oude pui resteren puibalk, dammen en deuren.	7	K
150750	Gelkingestraat 6, winkelwoonhuis	Groningen	Beschermd stadsgezicht Binnenstad	drielaags pand met schilddak, bakstenen lijstgevel met centraal Vlaamse gevel met fronton en hijsbalk, houten winkelpu			traditioneel	++	++	+	+	++	+	onderdeel aaneengesloten gevelwand; pand met imposante, beeldbepalende lijstgevel en houten winkelpui; gevelopeningen afgeplaat, pui in verval.	9	K
102092	Gelkingestraat 9-9a, bedrijfspand met woning	Groningen	Beschermd stadsgezicht Binnenstad	vierlaags diep pand met plat dak, dakbalustrade met attiek en trijshuis, grote hangende erker		1908	overgangsarchitectuur	++	++	+	+	+	++	onderdeel aaneengesloten gevelwand; eenvoudige bakstenen gevel valt vooral op door de zeer grote hangende erker op ijzeren consoles; vroegere bedrijfsfunctie afleesbaar aan pui-indeling en trijshuis met hijsbalk.	9	K
150751	Gerard Doustraat 1-59, 2-78a, woningcomplex, portiekflats	Groningen	Kostverloren	drielaags portiekflats met plat dak en plint, voorgevel met inspringende delen met portaal en gekoppelde balkons	plantsoenen aan voorzijde	1955	shakehands	++	++	+	+	+	+	onderdeel naoorlogse uitbreidingswijk Kostverloren; in markante half-open verkaveling met gemeenschappelijke tuinen; project vereniging Gruno; type met gekoppelde betonnen balkons in verdiepte geveldelen; hoge ensemblewaarde.	8	K

objectnr	omschrijving	kern	ensemble	subtype	bijzonderheden	datum	bouwstijl	S	B	H	G	A	Z	beschrijving	score	status
150752	Gerard Doustraat 61-81a, Adriaan van Ostadestraat 1-23, woningcomplex, portiekflats	Groningen	Kostverloren	drielaags portiekflats met plat dak en plint, voorgevel met transparante entrees-trappenhuizen, balkons met betonnen balustrades en siermetselwerk onder vensters	plantsoenen aan voorzijde	1955	shakehands	++	++	+	+	+	+	onderdeel naoorlogse uitbreidingswijk Kostverloren; in markante half-open verkaveling met gemeenschappelijke tuinen; project vereniging Gruno; type met transparante trappenhuissecties en siermetselwerk onder vensters; hoge ensemblewaarde.	8	K
100992	Gerbrand Bakkerstraat 1-55, 75-125, 2-50a, 64-108, Jan Hissink Jansenstraat 7, 9-13, H.A. Kooykerplein 3-5, 7a-9b, 4-6b, 8a-16, Dirk Huizingastraat 22, woningcomplex, winkelwoonhuizen	Groningen	Gorechtbuurt	complex drielaags blokken woningen met schild- en mansardedaken, drielaags delen bij de straathoeken		1922	zakelijk-traditioneel, Amsterdamse schoolelementen	++	++	+	+	++	+	groot complex, voornamelijk aan weerszijden en op straathoeken in n straat; de voormalige beneden- en bovenwoningen zijn tot eengezinshuizen omgebouwd; gevelbeeld oogt gaaf, karakteristiek door opvallend kleurgebruik; voortuintjes met hagen.	9	K
150762	Geulstraat 1-7, Barestraat 39, voormalige Garage Venema met bovenwoningen	Groningen	Rivierenbuurt, naoorlogs deel	drielaags pand met plat dak en forse eenlaags aanbouw, grote glaspuien op de begane grond		1960	shakehands	P	+	+	++	+	++	markant type, vrij gaaf; onderdeel naoorlogse wijk, op rand vooroorlogse deel.	8	K
150767	Gideonweg zn, hoogspanningsmast	Groningen	geen				nvt	+	+	++	++	++	+	naoorlogse hoogspanningsmast, stalen vakwerkconstructie, gebouwd in samenhang met de nabijgelegen Helpmancentrale.	9	K
107216	Gideonweg zn, voormalige spoorbrug over het Oude Winschoterdiep	Groningen	geen	draaibrug			nvt	0	+	++	++	++	++	voormalige spoorbrug over het Oude Winschoterdiep, in de naoorlogse periode gerealiseerd in het industriespoor, dat liep naar het Eemskanaal.	9	K
150768	Goeman Borgesiuslaan 1-3, dubbele villa	Groningen	Villabuurt-Oost	tweelaags geschakelde woningen met kap		1928	zakelijk-traditioneel	++	+	+	+	+	+	markante hoge kap en voorgevel met erkers; onderdeel villabuurt uit interbellum en vroege naoorlogse periode.	7	K
100994	Goeman Borgesiuslaan 13-15, dubbele villa	Groningen	Villabuurt-Oost	tweelaags geschakelde woningen met kap		1924	zakelijk-traditioneel	++	+	+	++	+	+	markante hoge kap en voorgevel met erkers; onderdeel villabuurt uit interbellum en vroege naoorlogse periode.	8	K
150769	Goeman Borgesiuslaan 147, villa	Groningen	Villabuurt-Oost	een- en tweelaags samengestelde opzet met inpandige garage		1961	shakehands	+	++	+	++	++	++	bijzondere paviljoenachtige opzet, veel bijzondere details; hoekligging; villabuurt uit interbellum en vroege naoorlogse periode.	10	K
150774	Goeman Borgesiuslaan 17, vrijstaand woonhuis	Groningen	Villabuurt-Oost	tweelaags huis met rieten kap		1928	zakelijk-traditioneel	++	+	+	++	+	++	bijzonder type vanwege opzet en rieten kap; onderdeel villabuurt uit interbellum en vroege naoorlogse periode.	9	K
100995	Goeman Borgesiuslaan 19-27, woningcomplex	Groningen	Villabuurt-Oost	tweelaags geschakelde woningen met kap		1927	zakelijk-traditioneel	++	+	+	++	+	0	markante ligging aan plantsoen; onderdeel villabuurt uit interbellum en vroege naoorlogse periode.	7	K
100996	Goeman Borgesiuslaan 2-22, woningcomplex	Groningen	Villabuurt-Oost	een- en tweelaags geschakelde woningen met kap		1924	zakelijk-traditioneel	++	++	+	+	+	+	symmetrisch opgezet huizenblok met markante kapvormen; onderdeel villabuurt uit interbellum en vroege naoorlogse periode.	8	K
100997	Goeman Borgesiuslaan 24-34, woningcomplex	Groningen	Villabuurt-Oost	tweelaags blok geschakelde woningen met kap		1924	zakelijk-traditioneel	++	++	+	+	+	+	markante topgevelaccenten; onderdeel villabuurt uit interbellum en vroege naoorlogse periode.	8	K
150775	Goeman Borgesiuslaan 29-31, dubbel woonhuis	Groningen	Villabuurt-Oost	tweelaags geschakelde woningen met kap		1921	zakelijk-traditioneel	++	+	+	+	+	0		6	K
150776	Goeman Borgesiuslaan 33-37, blok geschakelde eengezinswoningen	Groningen	Villabuurt-Oost	tweelaags geschakelde woningen met plat dak		1960	shakehands	++	+	+	+	+	++	onderdeel van klein complex van dezelfde woningblokken; onderdeel villabuurt uit interbellum en vroege naoorlogse periode.	8	K
100998	Goeman Borgesiuslaan 36-38, dubbele villa	Groningen	Villabuurt-Oost	tweelaags geschakelde woningen met kap		1929	zakelijk-traditioneel	++	++	+	++	+	+	hoekligging; forse topgevelrisaliet bij voorgevel; onderdeel villabuurt uit interbellum en vroege naoorlogse periode.	9	K
150777	Goeman Borgesiuslaan 39-43, blok geschakelde eengezinswoningen	Groningen	Villabuurt-Oost	tweelaags geschakelde woningen met plat dak		1960	shakehands	++	+	+	+	+	++	onderdeel van klein complex van dezelfde woningblokken; onderdeel villabuurt uit interbellum en vroege naoorlogse periode.	8	K



objectnr	omschrijving	kern	ensemble	subtype	bijzonderheden	datum	bouwstijl	S	B	H	G	A	Z	beschrijving	score	status
150780	Goeman Borgesiuslaan 52, villa	Groningen	Villabuurt-Oost	een- en tweelaags woning met samengestelde opzet		1969	shakehands	++	+	+	+	+	+	onderdeel villabuurt uit interbellum en vroege naoorlogse periode.	7	K
100993	Goeman Borgesiuslaan 5-7, dubbele villa	Groningen	Villabuurt-Oost	tweelaags geschakelde woningen met kap		1928	zakelijk-traditioneel	++	+	+	++	+	+	markante hoge kap en voorgevel met erkers; onderdeel villabuurt uit interbellum en vroege naoorlogse periode.	8	K
150781	Goeman Borgesiuslaan 64-72, woningcomplex	Groningen	Coendersborg, naoorlogse wijk met stempelstructuur	tweelaags blok geschakelde woningen met kap		1963	shakehands	++	+	+	+	+	0	markant type met contrasterend materiaal- en kleurgebruik; vensters in stroken; onderdeel naoorlogse wijk, open verkaveling met stempelstructuur	6	K
150782	Goeman Borgesiuslaan 76-78, dubbel woonhuis	Groningen	Coendersborg	tweelaags blok geschakelde woningen met kap		1966	shakehands	+	+	+	++	+	0	type met contrasterend kleur- en materiaalgebruik; bijzondere oplossing met inpandig balkon met houten balustrade, die doorloopt onder venster; gebouwd in opdracht van J.E. Wieringa's bouwbedrijf; onderdeel naoorlogse wijk, halfopen verkaveling.	6	K
150784	Goeman Borgesiuslaan 9-11, dubbel woonhuis	Groningen	Villabuurt-Oost	tweelaags geschakelde woningen met kap		1920	zakelijk-traditioneel	++	+	+	++	+	+	markante hoge kap en voorgevel met erkers; onderdeel villabuurt uit interbellum en vroege naoorlogse periode.	8	K
150786	Gorechtkade 111-159, Wielewaalplein 1-25, woonwinkelcomplex, portiekflat	Groningen	Gorechtbuurt	vierlaags portiekflat met aan Wielewaalplein winkelplint		1951	shakehands	++	++	+	+	++	+	groot L-vormig portiekflatcomplex, vormt representatieve en sterke wand langs kade/singel, hier voortuintjes met hagen; rijk gelede gevel met veel markante details.	9	K
150787	Gorechtkade 126-128b, Jan Hissink Jansenstraat 21-25c, woonwinkelcomplex	Groningen	Gorechtbuurt	drielaags blok met plat dak, hoekaccent en hoekwinkelpui		1932	zakelijk-expressionisme, verstrakte Amsterdamse school	++	++	+	+	0	0	hoekblok, onderdeel gevelwand langs kade/singel, hier voortuintjes met hagen; markant hoekaccent; deails gewijzigd.	6	K
101000	Gorechtkade 136-164b, woningcomplex, beneden- en bovenwoningen	Groningen	Gorechtbuurt	drielaags blok geschakelde woningen met kap, symmetrisch opgezet, met topgevelrisalieten en iets terugliggende middenpartij		1935	zakelijk-traditioneel	++	++	+	++	++	+	langgerekt complex beneden- en bovenwoningen, vormt representatieve en sterke wand langs kade/singel, hier voortuintjes met hagen; rijk gelede gevel met veel markante details en poortdoorgang.	10	K
150788	Gorechtkade 14.1-14.23, flatgebouw	Groningen	Gorechtbuurt	vierlaags flatgebouw met plat dak, betonrastergevels tussen bakstenen zijgevels			shakehands	++	+	+	++	++	+	flatgebouw, mogelijk in samenhang met naast gelegen wijk-, groenekruis- en consultatiebureau; gaaf gebouw met betonrastergevels en oorspronkelijke stalen ramen.	9	K
150789	Gorechtkade 16-72b, woningcomplex, portiekflat	Groningen	Gorechtbuurt	drie- en vierlaags portiekflat met platte daken		1951	shakehands	++	++	+	+	++	++	groot portiekflatcomplex, vormt representatieve en sterke wand langs kade/singel, hier voortuintjes met hagen; rijk gelede gevel met veel markante details, deels gewijzigd.	10	K
150790	Gorechtkade 5-45d, woningcomplex, portiekflat	Groningen	Gorechtbuurt	drie- en vierlaags blok portiekflat met zadeldaken, uiterst links een tweelaags bouwdeel met kap		1948	shakehands	++	++	+	+	++	+	groot portiekflatcomplex, vormt representatieve en sterke wand langs kade/singel, hier voortuintjes met hagen; rijk gelede gevel met veel markante details, deels gewijzigd; gebouwd door Nationale Levensverzekeringsbank Rotterdam (grote gevelsteen).	9	K
150791	Gorechtkade 77-109c, woonwinkelcomplex, portiekflat	Groningen	Gorechtbuurt	vierlaags portiekflat met bij het noordelijke bouwdeel een winkelplint		1951	shakehands	++	++	+	+	++	+	groot portiekflatcomplex, vormt representatieve en sterke wand langs kade/singel, hier voortuintjes met hagen; rijk gelede gevel met veel markante details, deels gewijzigd.	9	K
150792	Gorechtkade 82-124b, flatgebouw, portiekflat	Groningen	Gorechtbuurt	drie- en vierlaags portiekflat met zadeldaken		1948	shakehands	++	++	+	+	+	++	groot portiekflatcomplex, vormt representatieve en sterke wand langs kade/singel, hier voortuintjes met hagen; rijk gelede gevel met veel markante details, deels gewijzigd.	9	K

objectnr	omschrijving	kern	ensemble	subtype	bijzonderheden	datum	bouwstijl	S	B	H	G	A	Z	beschrijving	score	status
150793	Goudenregenplein 1-19, woningcomplex, eengezinswoningen	Groningen	Bloemenbuurt	tweelaags blok geschakelde woningen met asymmetrische kap		1930	zakelijk-traditioneel	++	+	+	+	+	0	onderdeel karakteristieke aaneengesloten gevelwand in stadsuitbreiding met gesloten bouwblokken; voortuintjes met hagen; ligging aan plantsoen; eenvoudig blok met smalle centrale doorgang naar binnenterrein.	6	K
150794	Goudenregenplein 16, sportgebouw	Groningen	Bloemenbuurt	in hoofdzaak rechthoekig gebouw met flauw hellende kap		1956	shakehands	+	+	+	+	+	+	ligging in plantsoen met hagen; gebouwd met betonconstructie, spanten zichtbaar in de zijgevels; hierin grote ramen met roedenverdeling; kopgevel met siermetselwerkaccenten.	6	K
150799	Goudlaan 33-283, 301-551, 563, 813, Metaallaan 1-251, complex galerijflats ""De Ommelanden"", ""Stad en Lande"", ""Goudflat"" en ""Metaalflat""	Groningen	Vinkhuizen	vier negenlaags galerijflats met plint en plat dak, met op de koppen hogere lift- en trappenhuistorens	de galerijflats liggen in de oostelijke wijkrand aan parkachtig ingerichte zones met watersingels	1967	functionalisme	++	++	+	+	0	0	onderdeel grootschalige naoorlogse stadsuitbreiding Vinkhuizen; reeks van vier grote galerijflats in de groene oostelijke wijkrand, ter zijde van de Friesestraatweg; ensemblewaarde met de groenaanleg en watersingels.	6	K
150800	Goudsbloemstraat 1-11, woningcomplex, eengezinswoningen	Groningen	Bloemenbuurt BSG	eenlaags blok geschakelde woningen met asymmetrische kap en moderne dakopbouwen		1932	zakelijk-traditioneel	+	+	+	0	0	0	onderdeel karakteristieke aaneengesloten gevelwand in stadsuitbreiding met gesloten bouwblokken; voortuintjes met hekwerken; eenvoudig blok met moderne dakopbouwen op voorschild.	3	BO
150801	Goudsbloemstraat 13-27, Heesterlaan 8-28, woningcomplex, eengezinswoningen	Groningen	Bloemenbuurt BSG	eenlaags blokken geschakelde woningen met asymmetrische kap, hoekoplossing met inspringenden hoek		1925	zakelijk-traditioneel, Amsterdamse schoolelementen	++	+	+	+	+	0	onderdeel karakteristieke aaneengesloten gevelwand in stadsuitbreiding met gesloten bouwblokken; voortuintjes met hagen of hekken; eenvoudig L-vormig blok met bijzondere hoekoplossing in de vorm van sterk inspringende hoek met siermetselwerk.	6	K
103760	Goudsbloemstraat 29-41, 2-70, Zonnebloemstraat 3-29, 4-62, Geraniumhof 2-23, Fuchsiahof 2-23, Stokroosplein 3-43, 4-22, Oliemuldersweg 68-78, woningcomplex	Groningen	Bloemenbuurt BSG	complex een- en tweelaags blokken geschakelde woningen met kappen		1928	zakelijk-traditioneel, Amsterdamse school elementen	++	++	+	+	++	++	onderdeel karakteristieke aaneengesloten gevelwand in stadsuitbreiding met gesloten bouwblokken; voortuintjes met hagen; complexonderdeel in min of meer symmetrische aanleg; meanderende blokken rond pleintjes.	10	K
101003	Grachtstraat 1, woonhuis, herenhuis	Groningen	Noorderplantsoenbuurt	tweelaags pand met afgeplat schilddak, lijstgevel, stenen dakkapel met ornamentiek, voorgevel met gepleisterde en siermetselwerkdetails	stoep met ijzeren hekwerk	1898	neorenaissance	++	++	+	+	++	+	onderdeel aaneengesloten gevelwand in vanaf circa 1880 ontwikkelde arbeiderswijk; ensemblewaarde; beeldbepalend aan gracht; gaaf laat 19e-eeuws pand met rijke detaillering.	9	K
150802	Grachtstraat 10, winkelwoonhuis	Groningen	Noorderplantsoenbuurt	tweelaags pand met afgeplat schilddak, lijstgevel, gewijzigde dakkapel, betegelde winkelpui uit interbellum en verdieping met niet oorspronkelijk balkon	vermoedelijk oorspronkelijk een eenlaags woning, rond 1900 met verdieping verhoogd en voorzien van winkelpui	1895	traditioneel, zakelijkheid	++	+	+	+	++	+	onderdeel aaneengesloten gevelwand in vanaf circa 1880 ontwikkelde arbeiderswijk; ensemblewaarde; beeldbepalend aan gracht; in hoofdvorm gaaf en beeldondersteunend; bijzondere betegelde winkelpui uit interbellum.	8	K
104137	Grachtstraat 12, woonhuis, arbeiderswoning	Groningen	Noorderplantsoenbuurt	eenlaags woning met schilddak, lijstgevel, stenen dakkapel met fronton	stoep met hekwerk	1881	traditioneel	++	+	+	++	++	+	onderdeel aaneengesloten gevelwand in vanaf circa 1880 ontwikkelde arbeiderswijk; ensemblewaarde; beeldbepalend aan gracht; gave kleine woning uit late 19e eeuw, van traditioneel type.	9	K
104136	Grachtstraat 17-18, twee woonhuizen, arbeiderswoningen	Groningen	Noorderplantsoenbuurt	eenlaags blokje van twee geschakelde woningen met schilddaken en lijstgevel		1882	traditioneel	++	++	+	+	++	+	onderdeel aaneengesloten gevelwand in vanaf circa 1880 ontwikkelde arbeiderswijk; ensemblewaarde; beeldbepalend aan gracht en in bocht naar Tuinbouwdwarsstraat, met knik in voorgevel; in hoofdvorm en details vrij gaaf.	9	K

objectnr	omschrijving	kern	ensemble	subtype	bijzonderheden	datum	bouwstijl	S	B	H	G	A	Z	beschrijving	score	status
150803	Grachtstraat 19, voormalige beneden- en bovenwoning ""t Fortje""	Groningen	Noorderplantsoenbuurt	drielaags hoekpand met plat dak, achter met lessenaarsdaken; afgeschuinde hoekgevel	laat 19-eeuwse onderbouw en bovenbouw uit circa 1925; stoep met ijzeren hekwerk	1880	traditioneel, zakelijk expressionisme	++	++	+	+	++	+	onderdeel aaneengesloten gevelwand in vanaf circa 1880 ontwikkelde arbeiderswijk; ensemblewaarde; beeldbepalend aan gracht en op hoeklocatie, mede door hoge bouwmassa; twee bouwfases goed te onderscheiden; diverse markante details.	9	K
104138	Grachtstraat 2-3, dubbele beneden- en bovenwoning	Groningen	Noorderplantsoenbuurt	tweelaags dubbele woning met schilddaken, lijstgevels, stenen dakkapellen met frontons, bakstenen gevels met rijke gepleisterde en siermetselwerkdecoraties	stoep/voortuintje met ijzeren hekwerk	1898	neorenaissance	++	++	+	+	++	+	onderdeel aaneengesloten gevelwand in vanaf circa 1880 ontwikkelde arbeiderswijk; ensemblewaarde; beeldbepalend aan gracht; vrij gave dubbele beneden- en bovenwoning, opvallend door de voor dit type rijke voorgevelafwerking.	9	K
104134	Grachtstraat 24-26, arbeiderswoningen	Groningen	Noorderplantsoenbuurt	eenlaags geknikt blokje van drie woningen met schilddaken, lijstgevels, houten (24-25) en stenen (27) dakkapellen; bakstenen gevels met getoogde gevelopeningen		1882	traditioneel	++	++	+	++	+	+	onderdeel aaneengesloten gevelwand in vanaf circa 1880 ontwikkelde arbeiderswijk; ensemblewaarde; beeldbepalend aan gracht; markant in knik gevelwand gelegen; vrij gave laat 19e-eeuwse arbeiderswoningen.	9	K
150805	Grachtstraat 30, kantoor en bovenwoning voormalig bouwbedrijf Giezen	Groningen	Noorderplantsoenbuurt	drieelaags pand met zadeldak, voorgevel met houten topgevel, schuin ingestoken portiek en op verdieping een eveneens schuin ingestoken balkon	onderdeel van groter complex dat grotendeels gewijzigd is	1967	shakehands	+	+	+	+	+	+	onderdeel aaneengesloten gevelwand in vanaf circa 1880 ontwikkelde arbeiderswijk; ensemblewaarde; beeldbepalend aan gracht; onderdeel van voormalig bouwbedrijf, met markante topgevel; vormgeving typerend voor midden jaren 60; details pui gewijzigd.	6	K
101009	Grachtstraat 32, woonhuis, herenhuis	Groningen	Noorderplantsoenbuurt	tweelaags pand met schilddak, lijstgevel met cordonlijst	stoep met ijzeren hekwerk	1883	traditioneel	++	++	+	++	++	++	onderdeel aaneengesloten gevelwand in vanaf circa 1880 ontwikkelde arbeiderswijk; ensemblewaarde; beeldbepalend aan gracht en in zichtlijn; gaaf representatief huis uit circa 1880, met de allure van een klein herenhuis; in deze wijk bijzonder type.	11	K
107251	Grachtstraat 33, woonhuis, arbeiderswoning	Groningen	Noorderplantsoenbuurt	eenlaags woning met zadeldak, voorgevel met topgevel, bakstenen gevels met gele bakstenen wenkbrauwbogen boven gevelopeningen	afwijkende perceelsrichting	1878	eclecticisme	++	+	++	++	+	++	onderdeel gevelwand in vanaf circa 1880 ontwikkelde arbeiderswijk; ensemblewaarde; beeldbepalend aan gracht; afwijkend in typologie en positie; in prestedelijke verkaveling?	10	K
104131	Grachtstraat 37, woonhuis, arbeiderswoning	Groningen	Noorderplantsoenbuurt	eenlaags woning met schilddak, lijstgevel en dakhuis met druiplijst		1892	traditioneel	++	+	+	++	++	+	onderdeel aaneengesloten gevelwand in vanaf circa 1880 ontwikkelde arbeiderswijk; ensemblewaarde; beeldbepalend aan gracht; vrij gave laat 19e-eeuwse arbeiderswoning klassiek type, met fraai dakhuis;	9	K
101007	Grachtstraat 4, 4.1, 4a-4b, woningcomplex, beneden- en bovenwoningen	Groningen	Noorderplantsoenbuurt	drielaags symmetrisch blok met dwars zadeldak, centraal portiek met trappenhuisvenster, erkers over twee lagen aan weerszijden		1926	zakelijk-traditioneel	+	++	+	++	+	+	onderdeel aaneengesloten gevelwand in vanaf circa 1880 ontwikkelde arbeiderswijk; ensemblewaarde; beeldbepalend aan gracht; nieuwe invulling interbellum met markante opzet; gaaf.	8	K
150808	Grachtstraat 40, woonhuis, arbeiderswoning	Groningen	Noorderplantsoenbuurt	eenlaags woning met lessenaarsdak aan de voorzijde, voorzien van groot dakhuis	laat 19e-eeuwse woning is in interbellum van verdieping, lessenaarsdak en dakhuis voorzien	1881	traditioneel, zakelijk-traditioneel	++	+	+	+	+	0	onderdeel aaneengesloten gevelwand in vanaf circa 1880 ontwikkelde arbeiderswijk; ensemblewaarde; beeldbepalend aan gracht; in interbellum met grotere kapverdieping vergrote woning, details redelijk gaaf.	6	K
107252	Grachtstraat 41-42, Noorderdwaarsstraat 1, arbeiderswoningen	Groningen	Noorderplantsoenbuurt	eenlaags blok met schilddak, middendeel aan Grachtstraat voorzien van merkwaardige verdieping (1933) met kroonlijst en plat dak	nieuwe dakkapellen; nr. 42 in 1933 met verdieping verhoogd en recentelijk nogmaals in de hoogte uitgebreid	1881	traditioneel	++	+	+	+	+	+	onderdeel aaneengesloten gevelwand in vanaf circa 1880 ontwikkelde arbeiderswijk; ensemblewaarde; beeldbepalend aan gracht; redelijk gave laat 19e-eeuwse arbeiderswoningen; merkwaardige tweede bouwlaag bij nr. 41.	7	K

objectnr	omschrijving	kern	ensemble	subtype	bijzonderheden	datum	bouwtijl	S	B	H	G	A	Z	beschrijving	score	status
104130	Grachtstraat 49, woonhuis, arbeiderswoning	Groningen	Noorderplantsoenbuurt	eenlaags woning met schilddak, lijstgevel, stenen dakkapel met lage trapgevel	stoep met ijzeren hekwerk	1883	traditioneel	++	+	+	++	++	+	onderdeel aaneengesloten gevelwand in vanaf circa 1880 ontwikkelde arbeiderswijk; ensemblewaarde; beeldbepalend aan gracht; vrij gave laat 19e-eeuwse arbeiderswoning van traditioneel type, kap en dakkapel iets jonger.	9	K
101004	Grachtstraat 5, woonhuis, kleine middenstandswoning	Groningen	Noorderplantsoenbuurt	eenlaags woning met mansardedak, afgesloten topgevel met fronton, hoge plint en hardstenen voordeurtrap met hekwerken; verdieping met balkon	stoep met hekwerk	1882	traditioneel, eclecticische elementen	++	+	+	++	++	++	onderdeel aaneengesloten gevelwand in vanaf circa 1880 ontwikkelde arbeiderswijk; ensemblewaarde; beeldbepalend aan gracht; bijzonder woningtype, door hoge plint en voordeurtrap, vorm voorgevel; gaaf.	10	K
107253	Grachtstraat 50-53, blok arbeiderswoningen	Groningen	Noorderplantsoenbuurt	eenlaags blok geschakelde woningen onder een dwars schilddak, met lijstgevel, jongere dakkapellen, bakstenen voorgevel met gepleisterde accenten	stoepen met ijzeren hekken	1884	eclecticisme	++	+	+	++	++	+	onderdeel aaneengesloten gevelwand in vanaf circa 1880 ontwikkelde arbeiderswijk; ensemblewaarde; beeldbepalend aan gracht; vrij gaaf blokje woningen met bijzondere voorgeveldetailering en stoepen met hekwerken.	9	K
150809	Grachtstraat 54, woonhuis, arbeiderswoning	Groningen	Noorderplantsoenbuurt	eenlaags woning met schilddak, lijstgevel en stenen dakkapel	rechter helft van dubbele arbeiderswoning, linker helft door nieuwe kap gewijzigd	1883	traditioneel	++	+	+	++	++	+	onderdeel aaneengesloten gevelwand in vanaf circa 1880 ontwikkelde arbeiderswijk; ensemblewaarde; beeldbepalend aan gracht; gave kleine woning uit late 19e eeuw, van traditioneel type.	9	K
150810	Grachtstraat 56-60, blok geschakelde arbeiderswoningen	Groningen	Noorderplantsoenbuurt	eenlaags blok geschakelde woningen met (gekoppelde) schilddaken, dakkapellen, lijstgevel en getoogde gevelopeningen, nr 56 met stenen dakhuis met pinakels	kappen deels gewijzigd	1883	traditioneel	++	+	+	+	+	+	onderdeel aaneengesloten gevelwand in vanaf circa 1880 ontwikkelde arbeiderswijk; ensemblewaarde; beeldbepalend aan gracht; in 19e eeuw een keer gerealiseerd, vermoedelijk met afzonderlijke daken, die nu deels gewijzigd zijn; overigenis goed herkenbaar.	7	K
104128	Grachtstraat 61, winkelwoonhuis	Groningen	Noorderplantsoenbuurt	eenlaags pand met afgeplat schilddak, lijstgevel, bakstenen Vlaamse gevel met fronton, winkelpui met omlijst etalagevenster	stoep met ijzeren hekwerk	1883	traditioneel, eclecticische elementen	++	++	+	++	++	++	onderdeel aaneengesloten gevelwand in vanaf circa 1880 ontwikkelde arbeiderswijk; ensemblewaarde; beeldbepalend aan gracht en op hoek; gaaf winkelwoonhuis van bijzonder type, hekwerk; zeldzaamheidswaarde.	11	K
150812	Grachtstraat 64-66, rij arbeiderswoningen	Groningen	Noorderplantsoenbuurt	blok van drie geschakelde eenlaags woningen met schilddaken, lijstgevels, stenen dakkapellen en getoogde gevelopeningen; gevels 64 wit geverfd.	stoepen met ijzeren hekken aan voorzijde	1882	traditioneel	++	++	+	+	++	++	onderdeel aaneengesloten gevelwand in vanaf circa 1880 ontwikkelde arbeiderswijk; ensemblewaarde; beeldbepalend aan gracht; vrij gave laat 19e-eeuwse arbeiderswoningen van klassiek type, representatief voor eerste bebouwing in de wijk.	10	K
150813	Grachtstraat 67-67a, woonhuis, beneden- en bovenwoning	Groningen	Noorderplantsoenbuurt	tweelaags pand met dwars zadeldak met groot overstek, geclusterde deuren en erker op de verdieping	stoep aan voorzijde		zakelijk-traditioneel	++	+	+	++	+	+	onderdeel aaneengesloten gevelwand in vanaf circa 1880 ontwikkelde arbeiderswijk; ensemblewaarde; beeldbepalend aan gracht; grotendeels nieuwe invulling interbellum met markante opzet; gaaf.	8	K
150814	Grachtstraat 68, woonhuis, arbeiderswoning	Groningen	Noorderplantsoenbuurt	eenlaags woning met dwarskap, lijstgevel en stenen dakkapel; achterhuis met zadeldak haaks op voorbouw	stoep met ijzeren hekwerk	1883	traditioneel	++	+	+	++	++	+	onderdeel aaneengesloten gevelwand in vanaf circa 1880 ontwikkelde arbeiderswijk; ensemblewaarde; beeldbepalend aan gracht; gave laat 19e-eeuwse arbeiderswoning van klassiek type.	9	K
104135	Grachtstraat 69, winkelwoonhuis	Groningen	Noorderplantsoenbuurt	tweelaags pand met afgeplat schilddak, lijstgevel, groot dakhuis met fronton en gave winkelpui met kroonlijst		1883	eclecticisme	++	++	+	++	++	++	onderdeel aaneengesloten gevelwand in vanaf circa 1880 ontwikkelde arbeiderswijk; ensemblewaarde, tevens in relatie tot buurpanden; beeldbepalend aan gracht; in hoofvorm en veel details gaaf; bijzonder type door zeer grote dakhuis.	11	K

objectnr	omschrijving	kern	ensemble	subtype	bijzonderheden	datum	bouwtijl	S	B	H	G	A	Z	beschrijving	score	status
104126	Grachtstraat 70-70a, winkelwoonhuis	Groningen	Noorderplantsoenbuurt	tweelaags pand met afgeplat schilddak, lijstgevel, groot dakhuis met fronton en gedeeltelijk intacte winkelpui		1883	eclecticisme	++	++	+	+	++	+	onderdeel aaneengesloten gevelwand in vanaf circa 1880 ontwikkelde arbeiderswijk; ensemblewaarde, tevens in relatie tot buurpanden; beeldbepalend aan gracht; in hoofdvorm en veel details gaaf; bijzonder type door zeer grote dakhuis.	9	K
101005	Grachtstraat 7-7a, woonhuis, middenstandswoning	Groningen	Noorderplantsoenbuurt	tweelaags woning met schilddak, lijstgevel en vernieuwde dakkapel		1882	traditioneel	++	+	+	+	+	+	onderdeel aaneengesloten gevelwand in vanaf circa 1880 ontwikkelde arbeiderswijk; ensemblewaarde; beeldbepalend aan gracht; in hoofdvorm gaaf een details vrij gaaf pand met sobere lijstgevel, kroonlijst echter met rijke consoles.	7	K
101008	Grachtstraat 8-9, dubbel woonhuis	Groningen	Noorderplantsoenbuurt	eenlaags symmetrische dubbele woning met dwars schilddak, lijstgevel, voorgevel met hoekpilasters en middenrisaliet met dakhuis met druiplijst en getoogd portiek met stoep en trap		1881	eclecticisme	++	+	+	+	++	+	onderdeel aaneengesloten gevelwand in vanaf circa 1880 ontwikkelde arbeiderswijk; ensemblewaarde; beeldbepalend aan gracht; op raamdetails gaaf, bijzonder type door symmetrische opzet, bakstenen pilasters en dakhuis met druiplijst.	8	K
150816	Gratamastraat 2-20, Van Hamelstraat 31-35, Star Numanstraat 36-40, beneden- en bovenwoningen, eengezinswoningen	Groningen	Professorenbuurt, BSG Korrewegwijk	tweelaags blok met kap, drielaags hoekpartijen met platte daken		1934	zakelijk-traditioneel	++	+	+	+	+	0	onderdeel karakteristieke aaneengesloten gevelwand in stadsuitbreiding met gesloten bouwblokken; voortuintjes met hagen; blok met opmerkelijke opzet, combinatie van platte- en zadeldaken en verschillende woningtypen.	6	K
150817	Gratamastraat 22-34a, Van Swinderenstraat 33-39, Van Hamelstraat 50-56, woningcomplex, beneden- en bovenwoningen	Groningen	Professorenbuurt, BSG Korrewegwijk	drielaags blok met plat dak, erkers en hoekwinkelpuien		1933	zakelijkheid, Nieuwe Haagse school elementen	++	+	+	+	+	0	onderdeel karakteristieke aaneengesloten gevelwand in stadsuitbreiding met gesloten bouwblokken; voortuintjes met hagen; sober blok met erkers en hoekwinkeltjes; details gewijzigd.	6	K
150818	Gratamastraat 36-50, Korreweg 193-197a, Van Swinderenstraat 44-48a, woningcomplex, beneden- en bovenwoningen	Groningen	Professorenbuurt, BSG Korrewegwijk	drielaags blok geschakelde woningen met plat dak, erkers en portieken		1934	zakelijkheid, Nieuwe Haagse school elementen	++	+	+	++	+	+	onderdeel karakteristieke aaneengesloten gevelwand in stadsuitbreiding met gesloten bouwblokken; voortuintjes met hagen; markante accenten als erkers, bakstenen balkonstroken en portieken met open trappen en uitspringende vensters.	8	K
101011	Gratamastraat 9-59, woningcomplex, eengezinswoningen	Groningen	Professorenbuurt, BSG Korrewegwijk	twee blok geschakelde woningen met kap, met twee drielaags risalieten met kap		1933	zakelijk-traditioneel	++	+	+	+	+	0	onderdeel karakteristieke aaneengesloten gevelwand in stadsuitbreiding met gesloten bouwblokken; lang blok met als kenmerken de beide drielaags risalieten en de doorgaande vensterstroken op de verdieping; voortuintjes met hagen.	6	K
103753	Griffeweg 4, silo	Groningen	Trompkade-Veemarktstraat	rechthoekig gebouw met schilddak		1890	zakelijk-traditioneel	+	++	++	+	++	++	laat 19e-eeuws graanpakhuis en stoomoliemolen, in 1924 verbouwd tot graansilo naar ontwerp van Kazemier & Tonkens; de silo uit 1924 heeft een betonskelet met ommanteling in rode baksteen, geplaatst op de oudere onderbouw; zeer beeldbepalend element.	10	K
150819	Groen van Prinstererlaan 1-11, woningcomplex, Europawoningen	Groningen	Coendersborg, naoorlogse wijk met stempelstructuur	eenlaags blok geschakelde splitlevelwoningen met plat dak		1962	shakehands	++	+	+	++	++	++	bijzonder type woningen met terugliggende schakels en splitlevelopzet; vrij gaaf; zogenaamde Europa of Europese woning 1960, door NV Bouwfonds Nederlandse Gemeenten; onderdeel naoorlogse wijk met stempelstructuur	10	K
150822	Groen van Prinstererlaan 2-54, portiekflat	Groningen	Coendersborg, naoorlogse wijk met stempelstructuur	drielaags portiekflat met plint		1962	shakehands	++	+	+	+	+	0	markant type met contrasterend materiaal- en kleurgebruik, betonnen balkons en portaalomlijstingen; onderdeel naoorlogse wijk, open verkaveling met stempelstructuur	6	K



objectnr	omschrijving	kern	ensemble	subtype	bijzonderheden	datum	bouwstijl	S	B	H	G	A	Z	beschrijving	score	status
150823	Groen van Prinstererlaan 39-91, portiekflat	Groningen	Coendersborg, naoorlogse wijk met stempelstructuur	drielaags portiekflat met plint		1966	shakehands	++	+	+	+	+	0	markant type met contrasterend materiaal- en kleurgebruik, betonnen balkons en portaalomlijstingen; onderdeel naoorlogse wijk, open verkaveling met stempelstructuur	6	K
150824	Groen van Prinstererlaan 56-68, woningcomplex	Groningen	Coendersborg, naoorlogse wijk met stempelstructuur	tweelaags blok geschakelde woningen met kap		1966	shakehands	++	+	+	+	+	0	type met contrasterend materiaal- en kleurgebruik, ligging aan plantsoen; onderdeel naoorlogse wijk met stempelstructuur	6	K
150825	Groen van Prinstererlaan 70-80, woningcomplex	Groningen	Coendersborg, naoorlogse wijk met stempelstructuur	tweelaags blok geschakelde woningen met kap		1966	shakehands	++	+	+	+	+	0	type met contrasterend materiaal- en kleurgebruik, ligging aan plantsoen; onderdeel naoorlogse wijk met stempelstructuur	6	K
150826	Groen van Prinstererlaan 82-92, woningcomplex	Groningen	Coendersborg, naoorlogse wijk met stempelstructuur	tweelaags blok geschakelde woningen met kap		1966	shakehands	++	+	+	+	+	0	type met contrasterend materiaal- en kleurgebruik, onderdeel naoorlogse wijk met stempelstructuur	6	K
101014	Groningerweg 14-15, dubbel woonhuis	Groningen	Noorderhoogebrug, lintbebouwing	eenlaags dubbele woning met afgewolfd zadeldak		1928	zakelijk-traditioneel	+	+	+	+	+	+	onderdeel lintbebouwing in oude kern Noorderhoogebrug; in hoofdvorm en detaillering vrij gaaf; markant type met erkers onder dakoverstek.	6	K
107187	Groningerweg 24, woonhuis	Groningen	Noorderhoogebrug, lintbebouwing	eenlaags woning met asymmetrisch zadeldak, zij-uitbouw met steekkap		1926	zakelijk-expressionisme	+	+	+	++	++	++	onderdeel lintbebouwing in oude kern Noorderhoogebrug; pendant van nr. 25; opmerkelijk door bijzondere vormgeving en detaillering; gaaf.	9	K
101013	Groningerweg 27, bakhuisje bij boerderij Margo Utomo	Groningen	Noorderhoogebrug, lintbebouwing	eenlaags gebouwtje met zadeldak		1930	traditioneel	+	0	++	++	+	++	onderdeel lintbebouwing in oude kern Noorderhoogebrug; staat op erf historische boerderij; vrij zeldzaam bouwtype.	8	K
101013	Groningerweg 27, boerderij Margo Utomo	Groningen	Noorderhoogebrug, lintbebouwing	voorhuis met krimp, zadeldak met wolfeinden		1930	zakelijk-traditioneel	+	+	+	+	+	+	onderdeel lintbebouwing in oude kern Noorderhoogebrug; in hoofdvorm gaaf, voorgevel met erker; hier is de voordeur verwijderd; op het erf een klein bakhuis.	6	K
150843	Groningerweg 29-30, dubbel woonhuis	Groningen	Noorderhoogebrug, lintbebouwing	eenlaags blok geschakelde woningen met zadeldak, voorgevel met centraal portiek		1930	zakelijk-traditioneel	+	+	+	+	+	+	onderdeel lintbebouwing in oude kern Noorderhoogebrug; in hoofdvorm gaaf, verzorgde detaillering, onder meer bijzonder portiek met siermetselwerk, kolommen en originele deuren.	6	K
101015	Groningerweg 40, woonhuis	Groningen	Noorderhoogebrug, lintbebouwing	eenlaags woning met ingezwenkt mansardedak, voorgevel met erker		1928	zakelijk-expressionisme	+	+	+	++	+	++	onderdeel lintbebouwing in oude kern Noorderhoogebrug; gaaf en bijzonder type door ingezwenkte kap; erf bereikbaar via bruggen.	8	K
107191	Groningerweg 44, woonhuis	Groningen	Noorderhoogebrug, lintbebouwing	eenlaags woning met complex schilddak, voorgevel met topgevel		1932	zakelijk-expressionisme	+	+	+	+	++	+	onderdeel lintbebouwing in oude kern Noorderhoogebrug; bijzonder type door expressieve kapvorm; in hoofdvorm gaaf, tuin met oorspronkelijke bakstenen tuinmuur met buishek	7	K
150853	Groningerweg zn, Boterdiepbrug	Groningen		basculebrug met wegdek met ijzeren buishekken en betonnen brugwachtershuisje met volledig transparante bovenbouw en plat dak		1975	functionalisme	+	+	+	++	++	+	markante basculebrug over het Boterdiep, belangrijke schakel in verbinding naar wijk Van Starckenborgh; bijzonder is het brugwachtershuisje met transparante bovenbouw met stalen ramen.	8	K
150852	Groningerweg, achter 28, veeschuur	Groningen	Noorderhoogebrug, lintbebouwing	grote schuur met afgewolfd zadeldak en op westelijke zijgevel aansluitende jongere zijschuur met zadeldak			zakelijk-traditioneel	+	0	+	++	+	+	onderdeel lintbebouwing in oude kern Noorderhoogebrug; op achtererf van nr. 28; oogt gaaf.	6	K

objectnr	omschrijving	kern	ensemble	subtype	bijzonderheden	datum	bouwtijl	S	B	H	G	A	Z	beschrijving	score	status
107060	Grote Appelstraat 1, voormalige beneden- en bovenwoningen met bedrijfsruimte	Groningen	Beschermd stadsgezicht Binnenstad	tweelaags blok met dwars schilddak, bakstenen lijstgevel met gemetselde segmentbogen en strekken; rechts een gewijzigde voormalige bedrijfspui, oorspronkelijk met dubbele deur			traditioneel	+	+	+	+	0	0	onderdeel aaneengesloten gevelwand; ensemblewaarde; oorspronkelijke opzet en functie herkenbaar; details gewijzigd; vooral beeldondersteunend.	4	BO
104076	Grote Appelstraat 18-20a, dubbele beneden- en bovenwoning	Groningen	Beschermd stadsgezicht Binnenstad	tweelaags blok geschakelde woningen onder een afgeplat schilddak, mst bakstenen lijstgevel met Vlaamse geveltjes en siermetselwerkaccenten in gekleurde baksteen in boogvelden en fries			neorenaissance elementen	+	+	+	+	+	+	onderdeel aaneengesloten gevelwand met merendeels kleinschalige woonhuisbebouwing; in hoofdvorm en details redelijk gaaf, maar (vlaamse) dakkapellen versoberd.	6	K
102129	Grote Appelstraat 22-24a, woonhuizen, beneden- en bovenwoningen	Groningen	Beschermd stadsgezicht Binnenstad	twee geschakelde tweelaags panden onder afgeplat schilddak met stenen dakkapellen, bakstenen lijstgevels met gepleisterde accenten		1903	neorenaissance elementen	+	+	+	+	+	+	onderdeel aaneengesloten gevelwand met merendeels kleinschalige woonhuisbebouwing; in hoofdvorm gaaf, bij 24-24a zijn details gewijzigd.	6	K
102128	Grote Appelstraat 23-23a, woonhuis, beneden- en bovenwoning	Groningen	Beschermd stadsgezicht Binnenstad	tweelaags diep pand met schilddak met houten overstek; bakstenen voorgevel met siermetselwerkdetails in verblendsteen		1904	overgangsarchitectuur	+	+	+	++	++	+	onderdeel aaneengesloten gevelwand; ensemblewaarde; invulling uit begin 20e eeuw, met markante voorgevel met decoratieve details in baksteen; gaaf in hoofdvorm en details.	8	K
107035	Grote Appelstraat 25, woonhuis, arbeiderswoning	Groningen	Beschermd stadsgezicht Binnenstad	eenlaags dwarshuis met kap, vernieuwde dakkapel, nieuw opgemetselde bakstenen voorgevel met traditionele indeling			traditioneel	+	+	+	0	0	0	onderdeel aaneengesloten gevelwand; ensemblewaarde; in hoofdvorm en gevelindeling herkenbaar; overigens gewijzigd; vooral beeldondersteunend.	3	BO
107036	Grote Appelstraat 27, woonhuis, arbeiderswoning	Groningen	Beschermd stadsgezicht Binnenstad	eenlaags dwarshuis met kap met overstek, breed stenen dakhuis met zadeldak, bakstenen voorgevel			traditioneel, nieuw historiserend	+	+	+	++	++	++	onderdeel aaneengesloten gevelwand; ensemblewaarde; kleinschalige woning met voorgevel en dakhuis uit interbellum, in bijzondere traditionalistische trant; gaaf.	9	K
107037	Grote Appelstraat 29, woonhuis, arbeiderswoning	Groningen	Beschermd stadsgezicht Binnenstad	eenlaags woning met schilddak, bakstenen voorgevel met houten bakgoot en dakhuis met pinakels			overgangsarchitectuur	+	+	+	+	+	+	onderdeel aaneengesloten gevelwand; ensemblewaarde; kleinschalige woning uit begin 20e eeuw met voor die tijd markante detaillering en materiaalgebruik; details licht gewijzigd.	6	K
104077	Grote Appelstraat 31, woonhuis, arbeiderswoning	Groningen	Beschermd stadsgezicht Binnenstad	eenlaags dwarshuis met kap, stenen dakkapel, bakstenen lijstgevel			traditioneel	+	+	++	++	++	++	onderdeel aaneengesloten gevelwand; ensemblewaarde;	10	K
107040	Grote Appelstraat 32, woonhuis, arbeiderswoning	Groningen	Beschermd stadsgezicht Binnenstad	eenlaags woning met dwars zadeldak, gepleisterde lijstgevel en stenen dakkapel			traditioneel	+	+	+	+	+	+	onderdeel aaneengesloten gevelwand met merendeels kleinschalige woonhuisbebouwing; in hoofdvorm en details redelijk gaaf.	6	K
104078	Grote Appelstraat 33, woonhuis	Groningen	Beschermd stadsgezicht Binnenstad	tweelaags pand met plat dak, houten overstek en bakstenen voorgevel met siermetselwerk en gepleisterde details		1902	overgangsarchitectuur	+	+	+	+	+	+	onderdeel aaneengesloten gevelwand; ensemblewaarde; invulling uit circa 1900 met voor die tijd markante opzet en details; raamdetails gewijzigd.	6	K
104079	Grote Appelstraat 35-35a, woonhuis, beneden- en bovenwoning	Groningen	Beschermd stadsgezicht Binnenstad	tweelaags pand met schilddak en bakstenen lijstgevel met gepleisterde details			neorenaissance elementen	+	+	+	+	+	0	onderdeel aaneengesloten gevelwand; ensemblewaarde; voorgevel met markante gepleisterde accenten, hoofdvorm gaaf, details licht gewijzigd.	5	BO
104080	Grote Appelstraat 36, woonhuis, arbeiderswoning	Groningen	Beschermd stadsgezicht Binnenstad	eenlaags woning met lessenaarsdak met houten goot en brede dakkapel			traditioneel	+	+	+	++	+	+	onderdeel aaneengesloten gevelwand met merendeels kleinschalige woonhuisbebouwing; in hoofdvorm en details gaaf.	7	K

objectnr	omschrijving	kern	ensemble	subtype	bijzonderheden	datum	bouwstijl	S	B	H	G	A	Z	beschrijving	score	status
104081	Grote Appelstraat 37-39b, bedrijfspand met beneden- en bovenwoningen	Groningen	Beschermd stadsgezicht Binnenstad	drielaags pand met plat dak, rechtgesloten bakstenen voorgevel met bedrijfsdeur rechts, rondboogportiek en erkers op de verdiepingen		1930	zakelijk-traditioneel	+	+	+	+	0	0	onderdeel aaneengesloten gevelwand; invulling uit het interbellum; oorspronkelijke bedrijfsfunctie goed herkenbaar; markante erkers op de verdiepingen; details gewijzigd.	4	BO
104082	Grote Appelstraat 38-42b, bedrijfspand met bovenwoningen	Groningen	Beschermd stadsgezicht Binnenstad	twee- en drielaags blok met platte daken, rechtgeloten voorgevel met siermetselwerkfriezen, bedrijfsruimten met houten deuren en portieken met trappen in onderbouw.		1940	zakelijk-traditioneel, Delftse school	+	+	+	+	+	+	onderdeel aaneengesloten gevelwand, markant in hoek straat; invulling uit late interbellum met voor die tijd kenmerkende typologie: bedrijfsruimte met portieketagewoningen; vrij gaaf, maar nr. 40 kent detailwijzigingen	6	K
150854	Grote Appelstraat 6-10a, geschakelde beneden- en bovenwoningen	Groningen	Beschermd stadsgezicht Binnenstad	drie geschakelde tweelaags panden met schilddaken, stenen dakkapellen of gewijzigde houten kapel (nr. 8), bakstenen lijstgevels met siermetselwerkdetails		1903	overgangsarchitectuur, neorenaissance elementen	+	+	+	+	+	0	onderdeel aaneengesloten gevelwand met merendeels kleinschalige woonhuisbebouwing; in hoofdvorm gaaf, maar details deels gewijzigd; voorgevels met markante siermetselwerkdetails.	5	BO
102131	Grote Kromme Elleboog 1-1d, winkelwoonhuis	Groningen	Beschermd stadsgezicht Binnenstad	vierlaags pand met plat dak en winkelpui			traditioneel	++	+	+	+	+	0	onderdeel aaneengesloten gevelwand; kap verdwenen bij verhoging; voorgevel gepleisterd in blokverband.	6	K
102141	Grote Kromme Elleboog 12, winkelwoonhuis	Groningen	Beschermd stadsgezicht Binnenstad	drielaags pand met plat dak, lijstgevel met kantelen en winkelpui			overgangsarchitectuur	++	+	+	+	++	++	onderdeel aaneengesloten gevelwand; voorgevel met opmerkelijke details (gekanteelde afsluiting, spaarvelden met siermetselwerk, hangende erker); verdiepte winkelpui uit circa 1960-70 met messing pui.	9	K
102143	Grote Kromme Elleboog 18-18a, bedrijfspand	Groningen	Beschermd stadsgezicht Binnenstad	diep tweelaags pand met schilddak en lijstgevel			traditioneel	++	+	+	0	0	0	onderdeel aaneengesloten gevelwand; eenvoudige lijstgevel, beneden met grote gevelopeningen; details vernieuwd.	4	BO
150861	Grote Kromme Elleboog 22-22ab, winkelwoonhuis	Groningen	Beschermd stadsgezicht Binnenstad	tweelaags pand met plat dak, achterhuis met zadeldak			Delftse school	++	+	+	+	++	+	onderdeel aaneengesloten gevelwand; eenvoudig winkelpand uit interbellum; eenvoudige traditionele winkelpui; mogelijk veel ouder achterhuis.	8	K
150862	Grote Kromme Elleboog 24, winkelwoonhuis	Groningen	Beschermd stadsgezicht Binnenstad	tweelaags hoekpand met schilddak, lijstgevel en gewijzigde winkelpui			traditioneel	++	+	+	0	0	0	driezijdig met de straat meebuigend hoekpand in aaneengesloten gevelwand; winkelpui volledig gewijzigd en ook andere details deels vernieuwd.	4	BO
102132	Grote Kromme Elleboog 3-3a, winkelwoonhuis	Groningen	Beschermd stadsgezicht Binnenstad	tweelaags dwarshuis met zadeldak, lijstgevel en winkelpui			traditioneel	++	+	+	++	+	++	onderdeel aaneengesloten gevelwand; grotendeels gaaf, winkelpui met geïntegreerde deur naar bovenwoning.	9	K
150863	Grote Kromme Elleboog 4-4ab, winkelwoonhuis	Groningen	Beschermd stadsgezicht Binnenstad	drielaags pand met plat dak, winkelpui, portiek en twee hangende erkers			Delftse school	++	+	+	++	+	+	onderdeel aaneengesloten gevelwand, aan rand wederopbouwensemble; pui met gave bovenlichten, bovengevel met markante erkers op beide bouwlagen.	8	K
102135	Grote Kromme Elleboog 9, woonhuis	Groningen	Beschermd stadsgezicht Binnenstad	tweelaags diep pand met schilddak en lijstgevel			traditioneel	++	+	+	++	+	+	onderdeel aaneengesloten gevelwand; in hoofdvorm en aanzicht gaaf.	8	K
150864	Grote Kruisstraat 2.1, Alphagebouw Rijksuniversiteit Groningen, thans Heymansgebouw	Groningen	Beschermd stadsgezicht Binnenstad	vijflaag gebouw met souterrain en plat dak	aanbouw zuidzijde vernieuwd	1966	functionalisme	+	+	+	+	+	+	onderdeel universiteitscomplex in noordelijke binnenstad; grootschalig faculteitsgebouw uit de jaren 60; vernieuwde raamdetaïls; aanbouw zuidzijde vervangen door nieuw paviljoen	6	K
102145	Grote Kruisstraat 3, voormalige conciergewoning van de Rijks HBS	Groningen	Beschermd stadsgezicht Binnenstad	eenlaags woning met dwars schilddak, voorgevel met links een risaliet met klokgevel en steekkap; bakstenen gevels met hergebruikte 17e/18e-eeuwse natuurstenen ornamenten		1909	nieuw historiserend	++	++	++	++	++	++	onderdeel complex Rijks HBS; ensemblewaarde met HBS-gebouw, voormalig Scheikundegebouw en hekwerken; gave woning met sterk historiserend karakter, markante klokgevel; gaaf; bijzonder zijn de hergebruikte natuurstenen ornamenten van de gesloopte voorganger	12	K

objectnr	omschrijving	kern	ensemble	subtype	bijzonderheden	datum	bouwstijl	S	B	H	G	A	Z	beschrijving	score	status
107015	Grote Kruisstraat 67, woonhuis, arbeiderswoning	Groningen	Beschermd stadsgezicht Binnenstad	eenlaags woning met schilddak, lijstgevel en stenen dakkapel			traditioneel	+	+	+	+	+	+	onderdeel aaneengesloten gevelwand in vanaf de late 19e eeuw ingevulde noordwestelijke binnenstadsrand; enige ensemblewaarde; in hoofdvorm gaaf, details licht gewijzigd.	6	K
107034	Grote Kruisstraat 73, Noorderbinnensingel 111, cafe met bovenwoning	Groningen	Beschermd stadsgezicht Binnenstad	tweelaags hoekpand met onregelmatig gevormde plattegrond, schilddak, hoekpui en wit geverfde bakstenen gevels	gebouwd in samenhang met kleine arbeiderswoningen 113 en verder	1885	traditioneel	+	++	+	+	0	0	onderdeel aaneengesloten gevelwand in vanaf de late 19e eeuw ingevulde noordwestelijke binnenstadsrand; ensemblewaarde; markant op hoek; hoofdvorm gaaf, details deels gewijzigd, gevels geverfd.	5	BO
107042	Grote Leliestraat 10, woonhuis, beneden- en bovenwoning	Groningen	Beschermd stadsgezicht Binnenstad	tweelaags pand met schilddak, grote stenen dakkapel, bakstenen voorgevel siermetselwerk in fires en vensterbogen	portiek met tegellambrisering	1888	neorenaissance elementen	+	+	+	++	++	+	onderdeel aaneengesloten gevelwand; ensemblewaarde; in hoofdvorm en details vrij gaaf, voorgevel met bijzondere afwerking en detaillering.	8	K
107021	Grote Leliestraat 117, voormalige beneden- en bovenwoning	Groningen	Beschermd stadsgezicht Binnenstad	tweelaags pand met dwars schilddak met hoekschoorstenen, bakstenen lijstgevel met geclusterde deuren	bevat oudere kern uit 17e eeuw; ingrijpend verbouwd in 2006		traditioneel	+	+	++	+	++	+	onderdeel aaneengesloten gevelwand; in kern 17e-eeuws huis dat rond 1870 werd verhoogd en verbouwd; van de verschillende bouwfases zijn mogelijk restanten aanwezig; de eenvoudige laat 19e-eeuwse voorgevel bleef goed bewaard.	8	K
150865	Grote Leliestraat 1-1a, pakhuis	Groningen	Beschermd stadsgezicht Binnenstad	twee-en-eenhalflaags pand met dwars schilddak, bkstenen voorgevel met fries en gevelopeningen onder segmentbogen			traditioneel	+	+	+	0	0	0	onderdeel aaneengesloten gevelwand; ondanks sterke wijzigingen nog herkenbaar als voormalig bedrijfspand/pakhuis; ondersteunend.	3	BO
107016	Grote Leliestraat 14-18, blokje arbeiderswoningen	Groningen	Beschermd stadsgezicht Binnenstad	eenlaags blok geschakelde woningen onder dwars mansardedak met grote aangekapte dakkapellen; bakstenen voorgevel met lijst.	woningen liggen rug-aan-rug met woningen Grote Leliestraat 12.5-12.7.		traditioneel	++	+	++	+	+	++	onderdeel aaneengesloten gevelwand; ensemblewaarde, in het bijzonder met aan achterzijde aansluitende woningen; vormen samen een complex; de laat 19e-eeuwse woningen kregen rond 1930 een nieuwe hogere kap; details gewijzigd.	9	K
102149	Grote Leliestraat 19-23, voormalig dubbel woonhuis, onderdeel St. Martinus gasthuis	Groningen	Beschermd stadsgezicht Binnenstad	eenlaags woning met dwars zadeldak, stenen dakkapel en lijstgevel; rechter deur vervangen door venster			traditioneel	+	+	++	+	+	+	onderdeel aaneengesloten gevelwand; ensemblewaarde; voormalig onderdeel historisch complex St. Martinus Gasthuis; oorspronkelijke dubbele woningopzet in voorgevel ongedaan gemaakt en ook op andere punten licht gewijzigd.	7	K
150866	Grote Leliestraat 2, woonhuis	Groningen	Beschermd stadsgezicht Binnenstad	tweelaags woning met plat dak, bakstenen voorgevel met gemetselde kroonlijst	glas-in-lood in bovenlichten	1925	traditioneel	+	+	+	+	0	0	onderdeel aaneengesloten gevelwand; ensemblewaarde; eenvoudige voorgevel uit interbellum, in hoofdopzet en details gaaf, maar metselwerk geverfd.	4	BO
104084	Grote Leliestraat 22, woonhuis, arbeiderswoning	Groningen	Beschermd stadsgezicht Binnenstad	eenlaags woning met schilddak, stenen dakkapel met fronton en lijstgevel			traditioneel	+	+	+	+	++	+	onderdeel aaneengesloten gevelwand; ensemblewaarde; in hoofdvorm gaaf voorbeeld van kleinschalige woning uit einde 19e eeuw; details licht gewijzigd.	7	K
102158	Grote Leliestraat 26, woonhuis	Groningen	Beschermd stadsgezicht Binnenstad	eelaags woning met dwars zadeldak, grote stenen dakkapel met fronton, lijstgevel met gepleisterde wenkbrauwbogen met rijke kuiven		1880	eclecticisme	+	+	+	++	++	++	onderdeel aaneengesloten gevelwand; ensemblewaarde; zeer gaaf voorbeeld van kleine woning met representatief karakter uit circa 1880; zeldzaam type.	9	K
107096	Grote Leliestraat 31 (oostelijk deel), voormalige werkplaats	Groningen	Beschermd stadsgezicht Binnenstad	eenlaags pand met dwars zadeldak, gepleisterde voorgevel met dubbele bedrijfsdeur in het midden	verbouwd tot woning		traditioneel	+	+	+	+	0	0	onderdeel aaneengesloten gevelwand; nog herkenbaar als kleine werkplaats door de brede ingang met dubbele deur in de voorgevel; zijgevel gewijzigd.	4	BO

objectnr	omschrijving	kern	ensemble	subtype	bijzonderheden	datum	bouwtijl	S	B	H	G	A	Z	beschrijving	score	status
104085	Grote Leliestraat 31 (westelijk deel), woonhuis, arbeiderswoning	Groningen	Beschermd stadsgezicht Binnenstad	eenlaags woning met dwars zadeldak met nieuwe dakkapel, bakstenen lijstgevel			traditioneel	+	+	+	+	+	+	onderdeel aaneengesloten gevelwand; markante kleine woning uit einde 19e eeuw, vrij gaaf, maar grote dakkapel op voorschild is van recente datum.	6	K
150867	Grote Leliestraat 3-3a, bedrijfspand met bovenwoning	Groningen	Beschermd stadsgezicht Binnenstad	tweelaags pand met dwars zadeldak, lijstgevel en stenen dakkapel; voorgevel met dubbele bedrijfsdeur en siermetselwerk in gekleurde steen		1896	traditioneel	+	+	+	+	+	+	onderdeel aaneengesloten gevelwand; ensemblewaarde; in hoofdvorm en details redelijk gaaf voorbeeld van laat 19e-eeuwse werkplaats met bovenwoning.	6	K
104086	Grote Leliestraat 36, woonhuis, arbeiderswoning	Groningen	Beschermd stadsgezicht Binnenstad	eenlaags woning met dwars zadeldak met schoorsteen, bakstenen voorgevel met kroonlijst			traditioneel	++	+	+	++	++	+	onderdeel aaneengesloten gevelwand; ensemblewaarde; kleinschalige woning uit einde 19e eeuw, gerenoveerd door de Stichting Stadsherstel Groningen; gave hoofd- en kapvorm.	9	K
107022	Grote Leliestraat 37, woonhuis, arbeiderswoning	Groningen	Beschermd stadsgezicht Binnenstad	eenlaags woning met dwars zadeldak met houten bakgoot, twee houten dakkapellen en bakstenen voorgevel			Delftse school	+	+	+	+	0	0	onderdeel aaneengesloten gevelwand; kleinschalige woning uit het midden vande 20e eeuw; hoofdvorm intact, details deels gewijzigd.	4	BO
104587	Grote Leliestraat 38, woonhuis, arbeiderswoning	Groningen	Beschermd stadsgezicht Binnenstad	eenlaags woning met dwars zadeldak met grote dakkapel met houten lijst			traditioneel	++	+	+	++	++	+	onderdeel aaneengesloten gevelwand; ensemblewaarde; in hoofdzaak gave eenlaags woning, mogelijk in aanleg teruggaand op oudste bebouwing van de stadsuitleg.	9	K
104088	Grote Leliestraat 39, 39a-39d, voormalige Christelijke Bewaarschool	Groningen	Beschermd stadsgezicht Binnenstad	drielaags pand met lessenaarsdak en dakhuis aan voorzijde, bakstenen gevels met sierdetails in verblendsteen; geschilderd tekstpaneel op voorgevel.	links een brede doorgang naar schoolgebouw Grote Leliestraat 41	1904	overgangsarchitectuur	+	+	++	+	+	+	onderdeel aaneengesloten gevelwand; ensemble met de er schuin achter gelegen school; historische waarde; in hoofdopzet gaaf; voorgevel met markant dakhuisaccent; raamdetaills gewijzigd.	7	K
150868	Grote Leliestraat 4, voormalig bedrijfspand met bovenwoning	Groningen	Beschermd stadsgezicht Binnenstad	drielaags pand met plat dak, bakstenen rechtgesloten voorgevel met gootlijst, tot venster gewijzigde bedrijfsingang op de begane grond			traditioneel	+	+	+	+	0	0	onderdeel aaneengesloten gevelwand; ensemblewaarde; eenvoudig pand, oorspronkelijke bedrijfsfunctie onderbouw nog herkenbaar; vooral ondersteunend.	4	BO
107039	Grote Leliestraat 40, voormalige conciërgewoning Christelijke HBS	Groningen	Beschermd stadsgezicht Binnenstad	eenlaags woning met tentdak	aanbouw met plat dak aan noordzijde		zakelijk-traditioneel	++	0	+	++	+	+	onderdeel complex Christelijke HBS aan de Grote Rozenstraat; ligging op binnenterrein, niet zichtbaar vanaf openbare weg; kleine woning met markant dak, in hoofdvorm gaaf.	7	K
107023	Grote Leliestraat 41a1-41c3, voormalige Christelijke lagere school, later School voor Maatschappelijk Werk	Groningen	Beschermd stadsgezicht Binnenstad	tweelaags gebouw met zadeldak en smalle zijbeuk onder plat dak; bakstenen voorgevel met topgevel en sierspant, siermetselwerk in rode verblendsteen	bereikbaar via doorgang naast voormalige bewaarschool	1904	overgangsarchitectuur	+	+	++	++	++	+	ligging op binnenterrein, ensemble met schuin ervoor gelegen voormalige christelijke bewaarschool; historische waarde; karakteristiek vroeg 20e-eeuws schoolgebouw met markante elementen als de kap met sierspant en de verblendstenen details.	9	K
102161	Grote Leliestraat 44-50a, woningcomplex, beneden- en bovenwoningen	Groningen	Beschermd stadsgezicht Binnenstad	tweelaags blok geschakelde woningen met vier parallelle schilddaken, bakstenen lijstgevels met gepleisterde details, afgeschuinde hoekgevel met eenvoudige wiinkelpui		1905	neorenaissance elementen	+	++	+	++	++	+	onderdeel aaneengesloten gevelwand; ensemblewaarde; opvallend gaaf blok, bijzonder door opzet met parallelle daken achter bakstenen gevels met afwisselende detaillering; markant op hoek, waar zich kleine wiinkelpui bevindt.	9	K
102147	Grote Leliestraat 5, woonhuis	Groningen	Beschermd stadsgezicht Binnenstad	tweelaags pand met dwars zadeldak, houten dakkapel, gepleisterde lijstgevel met decoratieve details			eclecticisme	+	+	+	++	++	+	onderdeel aaneengesloten gevelwand; ensemblewaarde; in hoofdvorm en details gaaf laats 19e-eeuws huis met representatieve voorgevel met markante gepleisterde details; dakkapel aangepast.	8	K



objectnr	omschrijving	kern	ensemble	subtype	bijzonderheden	datum	bouwstijl	S	B	H	G	A	Z	beschrijving	score	status
102161	Grote Leliestraat 52052a, woonhuis, beneden- en bovenwoning	Groningen	Beschermd stadsgezicht Binnenstad	tweelaags pand met schilddak, lijstgevel, vernieuwde dakkapel, voorgevel met gepleisterde details		1905	neorenaissance elementen	+	+	+	+	+	0	onderdeel aaneengesloten gevelwand; ensemblewaarde; in hoofdvorm intact, details gewijzigd;	5	BO
107019	Grote Leliestraat 54-54a, woonhuis, beneden- en bovenwoning	Groningen	Beschermd stadsgezicht Binnenstad	tweelaags pand met schilddak, overstek, stenen dakhuis met overstek met sierspantje, bakstenen voorgevel met verblendstenen details en houten sierlijst		1905	overgangsarchitectuur	+	+	+	++	++	+	onderdeel aaneengesloten gevelwand; ensemblewaarde; in hoofdvorm en details redelijk gaaf voorbeeld van vroeg 20e-eeuwse beneden- en bovenwoning, markant door decoratieve afwerking en dakhuis.	8	K
107019	Grote Leliestraat 56-56a, woonhuis, beneden- en bovenwoning	Groningen	Beschermd stadsgezicht Binnenstad	tweelaags pand met afgeplat schilddak met houten overstek, stenen Vlaamse gevel met bekroning, voorgevel met gepleisterde en verblendstenen details, verdieping met balkon		1906	overgangsarchitectuur	+	+	+	++	+	+	onderdeel aaneengesloten gevelwand; ensemblewaarde; markant en vrij gaaf voorbeeld van vroeg 20-eeuwse beneden- en bovenwoning; voorgevel met voor die tijd kenmerkende details.	7	K
107020	Grote Leliestraat 58, woonhuis	Groningen	Beschermd stadsgezicht Binnenstad	eenlaags woning met dwars zadeldak, lijstgevel met gewijzigde vensterpartij (wellicht oorspronkelijk kleine winkel- of werkplaatspui)			traditioneel	+	+	0	+	0	0	onderdeel aaneengesloten gevelwand; ensemblewaarde; in hoofdvorm gaaf, voorgevel veranderd, met brede vensterpartij, mogelijk ter plaatse van vroegere winkel- of werkplaatspui.	3	BO
102155	Grote Leliestraat 6, woonhuis, beneden- en bovenwoning	Groningen	Beschermd stadsgezicht Binnenstad	tweelaags dwarshuis met zadeldak met houten bakgoot, gepleisterde lijstgevel met schijnvoegen en geprofileerde lisjten met kuiven rond gevelopeningen			eclecticisme	+	+	+	++	++	+	onderdeel aaneengesloten gevelwand; ensemblewaarde; vrij gaaf in hoofdvorm en details, voorbeeld eenvoudige eclectische voorgevel uit circa 1870, met markante pleisterdecoraties	8	K
102148	Grote Leliestraat 7, woonhuis met doorrit	Groningen	Beschermd stadsgezicht Binnenstad	tweelaags pand met afgeplat schilddak, lijstgevel, stenen dakhuis, en links in de gevel een brede rondboogpoort met ijzeren hekwerk			traditioneel	+	+	+	0	+	0	onderdeel aaneengesloten gevelwand; ensemblewaarde; in hoofdvorm intact, details sterk gewijzigd; markant is de brede doorrit onder een gemetselde rondboog.	4	BO
102156	Grote Leliestraat 8, woonhuis, herenhuis	Groningen	Beschermd stadsgezicht Binnenstad	tweelaags dwarshuis met zadeldak, bakstenen lijstgevel			traditioneel	+	+	+	++	++	++	onderdeel aaneengesloten gevelwand; ensemblewaarde; in hoofdvorm en details gaaf, redelijk zeldzaam voorbeeld van sober-voornaam woonhuis het midden 19e eeuw.	9	K
104083	Grote Leliestraat 9, woonhuis	Groningen	Beschermd stadsgezicht Binnenstad	tweelaags woning met schilddak, lijstgevel, houten dakkapel			traditioneel	+	+	+	++	++	++	onderdeel aaneengesloten gevelwand; ensemblewaarde; in hoofdvorm en details gaaf woonhuis het derde kwart 19e eeuw; sobere, maar representatieve voorgevel met kroonlijst en vensters met 6-ruits ramen.	9	K
107038	Grote Leliestraat zn, achter nr.37, woonhuis	Groningen	Beschermd stadsgezicht Binnenstad	eenlaags woning met kap en grote dakkapel	niet zichtbaar vanaf openbare weg		traditioneel	+	0	+	+	0	0	ligging op binnenterrein, niet zichtbaar vanaf openbare weg; eenvoudig pand met gewijzigde detaillering.	3	BO
102154	Grote Leliestraat115, woonhuis, arbeiderswoning	Groningen	Beschermd stadsgezicht Binnenstad	eenlaags woning met schilddak, lijstgevel en stenen dakkapel met fronton	glas-in-lood in bovenlichten	1895	traditioneel	++	+	+	+	+	+	onderdeel aaneengesloten gevelwand, markant naast poort naar Middengasthuis; hoofdvorm en veel details gaaf; goed voorbeeld kleine laat 19e-eeuwse woning van traditioneel type.	7	K
150869	Grote Markt 1, Bevrijdingsplaquette Stadhuis	Groningen	Beschermd stadsgezicht Binnenstad	bevrijdingsplaquette		1970	nvt	+	+	++	++	+	++	bevrijdingsplaquette ter ere van de geallieerde militairen, geplaatst op voorgevel stadhuis; historische waarde.	9	K
104381	Grote Markt 19-20, voormalig modemagazijn met woning, kantoor en magazijnen	Groningen	Beschermd stadsgezicht Binnenstad	vierlaags pand met gewijzigde winkelpui, terugliggende vierde laag met terras en betonnen luifel		1954	functionalisme	++	++	+	++	++	++	onderdeel aaneengesloten gevelwand uit de wederopbouwperiode; pand met opmerkelijke opzet en voorgevel, gebouwd voor de firma Jansen, manufacturen en mantels; opmerkelijk is de woning met dakterras onder grote betonnen rasterluifel; gave details.	11	K

objectnr	omschrijving	kern	ensemble	subtype	bijzonderheden	datum	bouwstijl	S	B	H	G	A	Z	beschrijving	score	status
104417	Grote Markt 21.1, Oude Ebbingestraat 4a-18, winkelwoningcomplex met kantoren	Groningen	Beschermd stadsgezicht Binnenstad	samengesteld gebouw met vier- en vijflaags bouwdeel met platte daken; het vierlaags gedeelte op pilonen		1955	functionalisme	++	++	+	++	++	++	onderdeel aaneengesloten gevelwand uit de wederopbouwperiode; hoekpand met rijke geleding, galerij, veel bijzondere bouwelementen en details, oorspronkelijk met 5 winkels, 6 kantoren en 9 woningen.	11	K
104418	Grote Markt 21a-21b, Kwinkenplein 10-16, Oude Ebbingestraat 15, complex met kantoor- en bedrijfsruimten en woningen	Groningen	Beschermd stadsgezicht Binnenstad	samengesteld complex met vier- en vijflaags bouwdeel, het vierlaags deel op pilonen		1956	functionalisme	++	++	+	+	++	++	onderdeel aaneengesloten gevelwand uit de wederopbouwperiode; hoekpand met rijke geleding, galerij, veel bijzondere bouwelementen en details.	10	K
104393	Grote Markt 22, voormalige Amsterdamse Bank	Groningen	Beschermd stadsgezicht Binnenstad	vierlaags gebouw met plat dak; eenlaags achterbouw met plat dak met lichtstraten		1955	functionalisme	++	++	+	+	++	++	onderdeel aaneengesloten gevelwand uit de wederopbouwperiode; kolommenstructuur zichtbaar achter de brede transparante vensterstroken; markante accenten zijn de balkons en het grote dakoverstek.	10	K
104394	Grote Markt 23, 23aa, 24.1-24.12, voormalig kantoorgebouw met vvv; bakstenen beedl Sint Martinus	Groningen	Beschermd stadsgezicht Binnenstad	vijflaags gebouw met plat dak; latere galerij en aanbouw aan Kreupelstraatzijde		1956	shakehands	++	+	+	0	+	+	onderdeel aaneengesloten gevelwand uit de wederopbouwperiode; hoekpand, waarvan vooral de bakstenen voorgevel met siermetselwerkvlakken en de rechthoekige en ronde gevelopeningen behouden zijn gevelen; tegen de gevel een console met gemetseld beeld Marti	6	K
107517	Grote Markt 3-3.1, Oude Boteringestraat 1, Stalstraat 1, winkel- en kantoorgebouw	Groningen	Beschermd stadsgezicht Binnenstad	vierlaags hoekblok met platte daken, gevels met tufstenen of geglazuurde bakstenen bekleding		1963	functionalisme	++	+	+	+	+	+	onderdeel aaneengesloten gevelwand uit de wederopbouwperiode; hoekpand met winkels en kantoorruimten gebouwd voor voor de firma Burmann; hoofdvorm intact, bijzondere gevelbekledingen (tufsteen en geglazuurde baksteen), maar gevelopeningen vernieuwd.	7	K
107494	Grote Markt 41-41ad, Gelkingestraat 1-1.1, 1b. voormalige bioscoop Cinema Palace	Groningen	Beschermd stadsgezicht Binnenstad	bisocoopegebouw met schilddak, met smaller entreegebouw aan de Grote Marktzijde		1914	functionalisme	+	+	++	+	+	++	onderdeel aaneengesloten gevelwanden; het entreegebouw aan de Grote Markt is rond 1955 ingrijpend vernieuwd; markante rastergevel met inpandige balkons; aan de Gelkingestraat is de oude zaal herkenbaar.	8	K
102175	Grote Markt 43-44d, Coendershuis, met gevelteken	Groningen	Beschermd stadsgezicht Binnenstad	vierlaags pand met omlopend afgeplat schilddak, dakkapel, winkelpui met uitstalkasten en bovengevel met erkers	op de voorgevel een ijeren gevelteken met naam, historisch en recent stichtingsjaar Coendershuis (1559 en 1928)	1927	zakelijk-expressionisme, verstrakte Amsterdamse school	++	++	++	++	++	++	onderdeel aaneengesloten gevelwand; omvangrijk gebouw met bijzondere winkelpui en portieketagewoningen; bovengevel gaaf, met fraai siermetselwerk en ramen met glas-in-lood; zeldzaam gevelteken.	12	K
108590	Grote Markt 4-5an, winkelwoonhuis	Groningen	Beschermd stadsgezicht Binnenstad	vijflaags pand met plat dak, gewijzigde pui, bovengevel met betegelde borstweringen en gevelbrede vensterstroken		1952	functionalisme	++	+	+	+	+	+	onderdeel aaneengesloten gevelwand uit de wederopbouwperiode; pui volledig vernieuwd; bovengevel met markante bekleding.	7	K
102177	Grote Markt 48-48ad, winkelwoonhuis	Groningen	Beschermd stadsgezicht Binnenstad	drielaags diep pand met afgeplat schilddak, lijstgevel, Vlaamse gevel en historische winkelpui met portieken			overgangsarchitectuur	++	+	+	++	+	++	onderdeel aaneengesloten gevelwand; gave voorgevel met winkelpui; bovengevel met decoratieve details en ramen met glas-in-lood in de bovenlichten.	9	K
104422	Grote Markt 7-8a, winkel met kantoren en magazijnruimten	Groningen	Beschermd stadsgezicht Binnenstad	vierlaags diep pand met plat dak met overstek, gewijzigde winkelpui		1953	shakehands	++	+	+	++	+	++	onderdeel aaneengesloten gevelwand uit de wederopbouwperiode; pand met markante gave bakstenen gevel met hoekpilasters en middenpartij met venster met stalen roedenramen; de pui is gewijzigd.	9	K

objectnr	omschrijving	kern	ensemble	subtype	bijzonderheden	datum	bouwtijl	S	B	H	G	A	Z	beschrijving	score	status
108589	Grote Markt 9-18, woonwinkelcomplex met kantoren	Groningen	Beschermd stadsgezicht Binnenstad	vijflaags portiekflat met winkelplint, vier etagewoningen en vier kantoorunits onder plat dak		1953	shakehands	++	+	+	+	+	+	onderdeel aaneengesloten gevelwand uit de wederopbouwperiode; breed opgezet gebouw met volledig vernieuwde winkelplint; bakstenen bovengevel met balkons en in betonnen omlijstingen gevatte vensters; markante dakbekroningen; details gewijzigd.	7	K
107011	Grote Rozenstraat 14, woonhuis, arbeiderswoning	Groningen	Beschermd stadsgezicht Binnenstad	eenlaags woning met dwars zadeldak, bakstenen lijstgevel en groot stenen dakhuis met fronton			traditioneel	+	+	+	++	++	+	onderdeel aaneengesloten gevelwand en rij kleinschalige eenlaags panden; hoofd- en kapvorm gaaf; bijzonder vanwege het grote dakhuis; voorgevel wit geverfd.	8	K
102180	Grote Rozenstraat 15, Pharmaceutisch Laboratorium	Groningen	Beschermd stadsgezicht Binnenstad	overwegend tweelaags pand met souterrainverdieping en samengestelde kap, rechts voor topgevelrisaliet, links entreepartij; bakstenen gevel met rijke ornamentiek	stoep met ijzeren hekwerken	1880	neorenaissance	+	++	++	++	++	++	onderdeel 19e-eeuws universiteitsbebouwing, eerste door Van Lokhorst in Groningen gebouwde lab, door rijke verschijningsvorm en omvang zeer beeldbepalend in de straat; historische waarde; voorgevel gaaf.	11	K
150870	Grote Rozenstraat 16-18b, woonhuis, beneden- en bovenwoningen	Groningen	Beschermd stadsgezicht Binnenstad	drielaags symmetrisch opgezet pand met dwars zadeldak met nieuwe dakkapel, bakstenen voorgevel met centraal portiek en verdiepingen met erkers		1935	zakelijk-traditioneel	+	+	+	+	0	0	onderdeel aaneengesloten gevelwand; kenmerkende invulling uit het interbellum met portieketagewoningen; voorgevel redelijk gaaf, maar licht gewijzigde details en nieuwe grote dakkapel.	4	BO
102184	Grote Rozenstraat 22-24a, dubbele beneden- en bovenwoning	Groningen	Beschermd stadsgezicht Binnenstad	tweelaags dubbele beneden- en bovenwoning met lessenaarsdak, hoektravee met dakhuisen met pinakels, ingangen in portieken, bakstenen voorgevel met verblendstenen details		1903	overgangsarchitectuur	+	+	+	++	+	+	onderdeel aaneengesloten gevelwand; ensemblewaarde; in hoofdzaak gave dubbele beneden- en bovenwoning, markant door de symmetrische opzet en dakhuisaccenten.	7	K
107007	Grote Rozenstraat 2-2a, woonhuis, beneden- en bovenwoning	Groningen	Beschermd stadsgezicht Binnenstad	tweelaags pand met mansardedak, bakstenen voorgevel met topgevel en gepleisterde details		1899	traditioneel, neorenaissance elementen	+	+	+	+	+	0	onderdeel aaneengesloten gevelwand; markant door hoge bouwmassa in vergelijking met de lage buurpanden; voorgevel met schilderachtige details; raam- en deurdetails gewijzigd.	5	BO
103815	Grote Rozenstraat 26-26ac, woonhuis, arbeiderswoning	Groningen	Beschermd stadsgezicht Binnenstad	eenlaags woning met dwars zadeldak, bakstenen voorgevel met Vlaamse gevel en siermetselwerkaccenten			traditioneel, eclectische elementen	+	+	+	+	+	0	onderdeel aaneengesloten gevelwand; ensemblewaarde; voorbeeld kleinschalige woning uit circa 1900, met markante siermetselwerkdetails in voorgevel.; kap en raamdetails deels gewijzigd.	5	BO
103923	Grote Rozenstraat 38, voormalige Christelijke HBS, thans ""Nieuwenhuisgebouw"", met hekwerk	Groningen	Beschermd stadsgezicht Binnenstad	drielaags symmetrisch opgezet gebouw met plat dak met houten overstek, schilddakvormige sierkap met dakruiter; bakstenen voorgevel met pilasters en omlijste entreepartij	eenlaags achterbouw met kap en verbindingslid; hekwerk met gemetselde posten en ijzeren hekken langs voorplein	1921	nieuw historiserend	++	++	++	++	++	++	imposant schoolgebouw uit interbellum, markant teruggerooid, met smal plein aan voorzijde; ensemblewaarde met hekwerk en conciërgewoning; historische waarde; in hoofdvorm en vooraanzicht gaaf.	12	K
102183	Grote Rozenstraat 39, woonhuis, arbeiderswoning	Groningen	Beschermd stadsgezicht Binnenstad	eenlaags woning met schilddak, lijstgevel en stenen dakkapel met fronton	eenlaags achterbouw met hoger schilddak	1878	traditioneel	+	+	+	++	++	++	onderdeel aaneengesloten gevelwand; ensemblewaarde; gave kleine woning uit het einde van de 19e eeuw, van traditioneel type.	9	K
107008	Grote Rozenstraat 4-12, rij arbeiderswoningen	Groningen	Beschermd stadsgezicht Binnenstad	eenlaags blok geschakelde voormalige eenkamerwoningen met dwars zadeldak, nr. 10 met toegevoegde verdieping; gepleisterde of geverfde voorgevels	nr. 12 verbouwd tot garage		traditioneel	+	+	+	0	0	0	onderdeel aaneengesloten gevelwand en rij kleinschalige eenlaags panden, mogelijk in oorsprong eenkamerwoningen; deels in hoofdvorm intact, voorgevels sterk gewijzigd.	3	BO
107094	Grote Rozenstraat 41-43a, woonhuizen, beneden- en bovenwoningen	Groningen	Beschermd stadsgezicht Binnenstad	twee geschakelde tweelaags woningen met schilddaken met houten overstekken en vernieuwde dakkapellen; bakstenen voorgevels met deels vernieuwde details			traditioneel	+	+	+	+	0	0	onderdeel aaneengesloten gevelwand; ensemblewaarde; twee in hoofdvorm intacte sobere beneden- en bovenwoningen, details deels gewijzigd.	4	BO

objectnr	omschrijving	kern	ensemble	subtype	bijzonderheden	datum	bouwtijl	S	B	H	G	A	Z	beschrijving	score	status
107012	Grote Rozenstraat 54-70, woningcomplex, ondeeel complex Middengasthuis	Groningen	Beschermd stadsgezicht Binnenstad	eenlaags blok gesdchakelde woning met doorgaand afgeplat zadeldak	blok ligt haaks op de Grote Rozenstraat	1929	zakelijk-traditioneel	++	+	++	++	+	++	onderdeel historisch gasthuiscomplex Middengasthuis; toevoeging uit het interbellum, markant in straatwand aan binnenhof gasthuis; historische waarde.	10	K
102186	Grote Rozenstraat 72, winkelwoonhuis	Groningen	Beschermd stadsgezicht Binnenstad	eenlaags pand met dwars zadeldak met hoekschoorstenen, bakstenen lijstgevel met kleinschalige symmetrische winkelpui			traditioneel	++	+	+	++	++	++	onderdeel aaneengesloten gevelwand; grenst aan bebouwing Gerarda Gockinga Gasthuis; goed voorbeeld van het oorspronkelijke bouwtype in de Hortusbuurt; gaaf; bijzonder is de kleinschalige winkelpui.	10	K
102187	Grote Rozenstraat 74, woonhuis, arbeiderswoning	Groningen	Beschermd stadsgezicht Binnenstad	eenlaags woning met dwars zadeldak, in blok verband gepleisterde lijstgevel			traditioneel	++	+	+	++	+	++	onderdeel aaneengesloten gevelwand; grenst aan bebouwing Gerarda Gockinga Gasthuis; goed voorbeeld van het oorspronkelijke woningtype in de Hortusbuurt; gaaf.	9	K
150871	Guldenstraat 12, voormalige Rabobank	Groningen	Beschermd stadsgezicht Binnenstad	vierlaags pand met plat dak en inlooppui		1955	functionalisme	++	+	+	+	++	+	onderdeel aaneengesloten gevelwand, grotendeels uit de wederopbouwperiode; vermoedelijk met kalksteen beklede gevel met gave detaillering; de inlooppui is gewijzigd.	8	K
150872	Guldenstraat 6, winkelwoonhuis	Groningen	Beschermd stadsgezicht Binnenstad	drielaags diep pand met schilddak, lijstgevel en gewijzigde winkelpui			traditioneel	+	+	+	0	0	0	onderdeel aaneengesloten gevelwand; pand met zeer eenvoudige lijstgevel; de pui is gemoderniseerd, de kroonlijst vernieuwd.	3	BO
108739	Guyotplein 4a-4m, voormalig schoolgebouw Guyotinstituut	Groningen	Beschermd stadsgezicht Binnenstad	tweelaags gebouw met schilddak; links een lage aanbouw met rondboogtoegang			traditioneel	+	++	++	++	+	++	onderdeel representatieve pleinwandbebouwing Guyotplein en onderdeel van voormalig Guyotinstituut; historische waarde; gave verschijningsvorm, maar intern verbouwd tot woningen.	10	K
150873	Guyotplein zn, lantaarns Botenringbrug	Groningen	Beschermd stadsgezicht Binnenstad	vier ijzeren lantaarns op natuurstenen sokkel	lantaarns afkomstig van de in 1931 vernieuwde Botenringbrug uit 1886; na zwerfend bestaan in 1991 terug in gemeentebezit	1886	eclecticisme	++	+	++	++	++	++	de vier lantaarns zijn thans onderdeel van de formele aanleg van het park op het Guyotplein; historische waarde en kunsthistorische waarde als fraaie voorbeelden van laat 19e-eeuws straatmeubilair	11	K
107203	H.L. Wichersstraat 5,5a-5m, voorheen H.L. Wichersstraat 1.2, voormalig kantoor firma Nanninga	Groningen	H.L. Wichersstraat	drielaags pand met plat dak		1915	overgangsarchitectuur	+	+	++	+	0	+	tot woningen verbouwd voormalig kantoorgebouw van de houthandel Nanninga; hoewel solitair gelegen nog enige relatie met de oude zuidelijke straatwand van de H.L. Wichersstraat; de oorspronkelijk aanwezige dakbekroningen zijn verdwenen.	6	K
107719	H.W. Mesdagplein 11, H.W. Mesdagstraat 53, dubbel herenhuis	Groningen	Beschermd stadsgezicht Schildersbuurt	drielaags hoekblok met plat dak, bakstenen gevels met eenvoudig hoekaccent, erkers en siermetselwerkdetails		1925	zakelijk-expressionisme, verstrakte Amsterdamse school	++	++	+	++	++	+	onderdeel aaneengesloten gevelwand in vanaf late 19e eeuw ontwikkelde stadsuitbreiding; hoge stedenbouwkundige en beeldbepalende waarde onderdeel pleinwandbebouwing, op hoek; markante invulling uit interbellum met mooie details.	10	K
101021	H.W. Mesdagplein 12-12a, woonhuis, villa	Groningen	Beschermd stadsgezicht Schildersbuurt	tweelaags pand met samengestelde kap, topgevelrisaliet met imitatievakwerk in top, erker en balkon	rechts een bakstenen poortje dat toegang geeft tot tweede ingang in zijgevel (12a)	1906	overgangsarchitectuur, stadsvakwerk elementen	++	++	+	++	++	++	onderdeel aaneengesloten gevelwand in vanaf late 19e eeuw ontwikkelde stadsuitbreiding; ensemblewaarde; hoge stedenbouwkundige waarde vanwege ligging aan plein; in deze wijk bijzonder vrijstaand type; gaaf.	11	K
101019	H.W. Mesdagplein 13, woonhuis, herenhuis	Groningen	Beschermd stadsgezicht Schildersbuurt	tweelaags pand met lessenaarsdak, topgevelrisaliet met erkers, balkon en loggia, bakstenen voorgevel	stoep met ijzeren hekwerken	1908	overgangsarchitectuur	++	++	+	++	++	++	onderdeel aaneengesloten gevelwand in vanaf late 19e eeuw ontwikkelde stadsuitbreiding; ensemblewaarde; hoge stedenbouwkundige waarde vanwege ligging aan plein; gaaf; fraaie erkerpartij en loggia.	11	K

objectnr	omschrijving	kern	ensemble	subtype	bijzonderheden	datum	bouwtijl	S	B	H	G	A	Z	beschrijving	score	status
103858	H.W. Mesdagplein 1-4, woningcomplex, herenhuizen	Groningen	Beschermd stadsgezicht Schildersbuurt	complex opgezet drielaags blok geschakelde huizen, met samengestelde kappen, dakhuizen en dakkapellen; bakstenen gevels met gepleisterde, natuurstenen en verblendstenen accenten	stoepen met ijzeren hekwerken	1911	overgangsarchitectuur	++	++	+	++	++	++	onderdeel aaneengesloten gevelwand in vanaf late 19e eeuw ontwikkelde stadsuitbreiding; hoge stedenbouwkundige en beeldbepalende waarde als gevelwand van monumentaal plein; blok met rijke variatie aan vormen en details; gaaf.	11	K
107720	H.W. Mesdagplein 14-15, Herman Colleniusstraat 16, blok geschakelde herenhuizen	Groningen	Beschermd stadsgezicht Schildersbuurt	drielaags blok met plat dak, plastisch gevormde bakstenen gevels met knik, waarmee pleinvorm wordt gevolgd'erkers en siermetselwerkdetails	tuintje met haag	1925	zakelijk-expressionisme, verstrakte Amsterdamse school	++	++	+	++	++	++	onderdeel aaneengesloten gevelwand in vanaf late 19e eeuw ontwikkelde stadsuitbreiding; ensemblewaarde; hoge stedenbouwkundige waarde vanwege ligging aan plein en op hoek; bijzonder door plastisch gevormde gevels; gaaf.	11	K
101022	H.W. Mesdagplein 18-21, H.W. Mesdagstraat 51, woningcomplex, herenhuizen	Groningen	Beschermd stadsgezicht Schildersbuurt	drielaags blok met plat dak, geknikte plattegrond volgt contour van Mesdagplein; bakstenen gevels met siermetselwerkaccenten, ingangen onder luifels, erkers en expressieve afgeronde hoekpartij		1925	zakelijk-expressionisme, verstrakte Amsterdamse school	++	++	+	++	++	++	onderdeel aaneengesloten gevelwand in vanaf late 19e eeuw ontwikkelde stadsuitbreiding; ensemblewaarde; hoge stedenbouwkundige waarde vanwege ligging aan plein en op hoek; bijzonder door plastisch gevormde hoekaccent; gaaf.	11	K
101020	H.W. Mesdagplein 5-10, H.W. Mesdagstraat 58-58a, woningcomplex, herenhuizen	Groningen	Beschermd stadsgezicht Schildersbuurt	complex opgezet drielaags blok geschakelde huizen, met samengestelde kappen, dakhuizen en dakkapellen; bakstenen gevels met gepleisterde, natuurstenen en verblendstenen accenten	stoepen en voortuintjes met hekken of hagen	1911	overgangsarchitectuur	++	++	+	++	++	++	onderdeel aaneengesloten gevelwand in vanaf late 19e eeuw ontwikkelde stadsuitbreiding; hoge stedenbouwkundige en beeldbepalende waarde als gevelwand van monumentaal plein; blok met rijke variatie aan vormen en details; gaaf.	11	K
107722	H.W. Mesdagstraat 10-12, voormalige onderwijzerskweekschool met den bijbel	Groningen	Beschermd stadsgezicht Schildersbuurt	drielaags pand met plat dak, symmetrische rechtgesloten bakstenen voorgevel met gepleisterde details	fries met naam gebouw op voorgevel	1905	overgangsarchitectuur	++	++	+	+	+	+	onderdeel aaneengesloten gevelwand in vanaf late 19e eeuw ontwikkelde stadsuitbreiding; ensemblewaarde;voormalig schoolgebouw, nog afleesbaar aan opschrift; voorgevelbekroningen zijn verwijderd, raamdetails vernieuwd, nieuwe balkons toegevoegd.	8	K
107723	H.W. Mesdagstraat 14-18a, woningcomplex, beneden- en bovenwoningen	Groningen	Beschermd stadsgezicht Schildersbuurt	drielaags blok met souterrain en plat dak, deels een afgeplat schilddak, rechtgesloten bakstenen voorgevel met topgevelaccenten, hangende erkers, balkons en hoge portieken met trappen		1905	overgangsarchitectuur	++	++	+	+	+	+	onderdeel aaneengesloten gevelwand in vanaf late 19e eeuw ontwikkelde stadsuitbreiding; ensemblewaarde; hoofdvorm gaaf, details deels gewijzigd.	8	K
101023	H.W. Mesdagstraat 15-21aa, woningcomplex, beneden- en bovenwoningen	Groningen	Beschermd stadsgezicht Schildersbuurt	drielaags blok met souterrain en kap (alleen bij 19-21) of plat dak (15-17), bakstenen (15-17) en geel verblendstenen (19-21) voorgevel met geclusterde deuren onder bovenlichten; 15-17 met rusticaplint	in nr. 15-17 een centrale doorgang naar achtererf	1905	overgangsarchitectuur	++	++	+	++	++	+	onderdeel aaneengesloten gevelwand in vanaf late 19e eeuw ontwikkelde stadsuitbreiding; ensemblewaarde; imposant blok, met afwisselende gevelbehandeling; grotendeels gaaf.	10	K
103862	H.W. Mesdagstraat 1-5a, Melkweg 14-20, woningcomplex, beneden- en bovenwoningen, herenhuizen	Groningen	Beschermd stadsgezicht Schildersbuurt	tweelaags hoekblok met kap, gevarieerde dakhuis en topgevelaccenten, afgeschuinde hoek met dakhuis en balkon, bakstenen gevels met gevarieerde siermetselwerkdetails	aan de Melkweg tuintjes met hagen en hekwerken	1905	overgangsarchitectuur	++	++	+	+	+	+	onderdeel aaneengesloten gevelwand in vanaf late 19e eeuw ontwikkelde stadsuitbreiding; ensemblewaarde; hoekblok, volgt deels de contour van de vestingsstructuur; blok met markante accenten, details deels gewijzigd.	8	K



objectnr	omschrijving	kern	ensemble	subtype	bijzonderheden	datum	bouwstijl	S	B	H	G	A	Z	beschrijving	score	status
107724	H.W. Mesdagstraat 23-25, bedrijfspand met bovenwoningen	Groningen	Beschermd stadsgezicht Schildersbuurt	tweelaags pand ,et kap, voorgevel met hoekrisalieten, bekroond door dakhuizen; rechts gewijzigde bedrijfspui		1903	overgangsarchitectuur	++	+	+	0	0	0	onderdeel aaneengesloten gevelwand in vanaf late 19e eeuw ontwikkelde stadsuitbreiding; ensemblewaarde; eenvoudig pand met gewijzigde details; vooral beeldondersteunend.	4	BO
101291	H.W. Mesdagstraat 2-4a, Melkweg 12, woningcomplex, beneden- en bovenwoningen	Groningen	Beschermd stadsgezicht Schildersbuurt	tweelaags hoekblok met kap, bakstenen gevels met topgevelaccenten, afgeschuinde hoek met brede hangende erker en topgevel	hoektuin met hek met bakstenen posten en ijzeren buishekken	1906	overgangsarchitectuur	++	++	+	++	++	+	onderdeel aaneengesloten gevelwand in vanaf late 19e eeuw ontwikkelde stadsuitbreiding; ensemblewaarde; hoekligging; deels aan Melkweg, die contour van vroegere vestingstructuur volgt; hoekgevel met erker vormt belangrijk accent; gaaf.	10	K
107725	H.W. Mesdagstraat 27-31a, woningcomplex, beneden- en bovenwoningen	Groningen	Beschermd stadsgezicht Schildersbuurt	symmetrisch twelaags blok met kap, bakstenen voorgevel met drie brede trapgevels, geglazuurde bakstenen details, portieken en centraal een hangende houten erker		1904	overgangsarchitectuur, neorenaissance elementen	++	++	+	++	++	++	onderdeel aaneengesloten gevelwand in vanaf late 19e eeuw ontwikkelde stadsuitbreiding; ensemblewaarde; bijzonder blok, opmerkelijk door de symmetrische opzet, de trapgevels, de houten erker en het materiaalgebruik; vrij gaaf.	11	K
101027	H.W. Mesdagstraat 32, woonhuis, herenhuis	Groningen	Beschermd stadsgezicht Schildersbuurt	tweelaags pand met schilddak, stenen dakkapel, bakstenen lijstgevel met hardstenen omlijstingen van de gevelopeningen beneden	dubbele voordeur met bovenlicht met jugendstilvormen	1900	traditioneel, Jugendstil elementen	++	+	+	+	++	++	onderdeel aaneengesloten gevelwand in vanaf late 19e eeuw ontwikkelde stadsuitbreiding; ensemblewaarde; bijzondere detaillering vensteromlijstingen en deurpartij met Jugendstildetails.	9	K
150882	H.W. Mesdagstraat 34, woonhuis, beneden- en bovenwoning	Groningen	Beschermd stadsgezicht Schildersbuurt	tweelaags pand met schilddak, stenen dakkapel en bakstenen lijstgevel	glas-in-lood in bovenlichten	1900	traditioneel	++	+	+	++	++	++	onderdeel aaneengesloten gevelwand in vanaf late 19e eeuw ontwikkelde stadsuitbreiding; ensemblewaarde; opvallend gaaf; met fraai glas-in-lood in bovenlichten.	10	K
107727	H.W. Mesdagstraat 37-37a, Taco Mesdagstraat 20, winkelwoonhuis	Groningen	Beschermd stadsgezicht Schildersbuurt	drielaags hoekpand met plat dak, afgeschuinde hoek, bakstenen gevels met balkon en erkertje, hoekwinkelpui met getoogde bovenlichten		1936	zakelijk-traditioneel, Delftse school	++	++	+	++	+	+	onderdeel aaneengesloten gevelwand in vanaf late 19e eeuw ontwikkelde stadsuitbreiding; ensemblewaarde; hoekpand uit interbellum, opzet in oudere traditie; redelijk gaaf; voor late interbellum karakteristieke traditionele stijl.	9	K
150883	H.W. Mesdagstraat 39, 39a-39b, woonhuis, beneden- en bovenwoning	Groningen	Beschermd stadsgezicht Schildersbuurt	tweelaags pand met lessenaarsdak, bakstenen voorgevel met gemetselde balustrade en rechts een dakhuis		1904	overgangsarchitectuur	++	+	+	+	++	+	onderdeel aaneengesloten gevelwand in vanaf late 19e eeuw ontwikkelde stadsuitbreiding; ensemblewaarde; voorgevel met markante asymmetrische opzet en als bijzonderheid de gemetselde balustrade; raam- en deurdetails gewijzigd.	8	K
103881	H.W. Mesdagstraat 40-46a, Taco Mesdagstraat 14-18, woningcomplex met winkelwoonhuis	Groningen	Beschermd stadsgezicht Schildersbuurt	tweelaags hoekblok met kap, kleine dakhuizen, afgeschuinde hoek met dakhuis met trapgevel en erker, hoekwinkelpui; bakstenen gevels met sierdetails		1905	overgangsarchitectuur	++	++	+	++	+	+	onderdeel aaneengesloten gevelwand in vanaf late 19e eeuw ontwikkelde stadsuitbreiding; ensemblewaarde; hoekligging; hoofdvorm en veel details gaaf; bijzonder siermetselwerk.	9	K
101025	H.W. Mesdagstraat 41-43a, winkelwooncomplex	Groningen	Beschermd stadsgezicht Schildersbuurt	drielaags pand met plat dak, geel verblendstenen lijstgevel met rode bakstenen en hardstenen details, balkon en fraai halfronde stenen erker, licht gewijzigde winkelpui		1904	overgangsarchitectuur	++	++	+	+	++	++	onderdeel aaneengesloten gevelwand in vanaf late 19e eeuw ontwikkelde stadsuitbreiding; ensemblewaarde; bijzondere verblendstenen voorgevel met zeldzame details, waaronder erkertje met balkon en breed balkon boven winkelpui; raamdetails deels nieuw.	10	K
103859	H.W. Mesdagstraat 45-49, woningcomplex. herenhuis	Groningen	Beschermd stadsgezicht Schildersbuurt	tweelaags blok geschakelde panden met lessenaarsdak, bakstenen voorgevel, per pand met een brede risaliet met topgevels of dakhuis, erker- en balkons, nr. 45 met torenaccent	brede stoepen bij de entrees	1906	overgangsarchitectuur	++	++	+	++	++	++	onderdeel aaneengesloten gevelwand in vanaf late 19e eeuw ontwikkelde stadsuitbreiding; ensemblewaarde; gaaf blok met zeer rijke geleding en fraaie detaillering.	11	K

objectnr	omschrijving	kern	ensemble	subtype	bijzonderheden	datum	bouwtijl	S	B	H	G	A	Z	beschrijving	score	status
103860	H.W. Mesdagstraat 48-50, 50.1-50.9, twee beneden- en bovenwoningen	Groningen	Beschermd stadsgezicht Schildersbuurt	blok van twee drielaags geschakelde woningen met souterrain en platte daken en bakstenen gevels met hardstenen en verblendstenen details; gekoppelde ingangen onder hoge bovenlichten	jugendstil tegeltableau boven ingangen 48-48a; stoepen met hekwerken	1905	overgangsarchitectuur, jugendstil elementen	++	+	+	+	++	+	onderdeel aaneengesloten gevelwand in vanaf late 19e eeuw ontwikkelde stadsuitbreiding; ensemblewaarde; opmerkelijk door opzet met hoge entrees en souterrain; tegeltableau; dakbekroning versoberd en ook details deels gewijzigd.	8	K
150884	H.W. Mesdagstraat 52, 52a-52b, woningcomplex, beneden- en bovenwoningen	Groningen	Beschermd stadsgezicht Schildersbuurt	tweelaags blok met kap, geflankeerd door getrapte dakhuisen; bakstenen voorgevel met siermetselwerkdetails, portiek en erkers		1921	zakelijk-expressionisme	++	+	+	++	++	+	onderdeel aaneengesloten gevelwand in vanaf circa 1880 ontwikkelde arbeiderswijk; ensemblewaarde; invulling uit interbellum met markante voorgevel met dakhuis- en siermetselwerkaccenten; vrij gaaf.	9	K
107728	H.W. Mesdagstraat 55-57a, woningcomplex, beneden- en bovenwoningen	Groningen	Beschermd stadsgezicht Schildersbuurt	tweelaags symmetrisch blok met kap, gekoppelde dakhuisen, bakstenen voorgevel met houten balkons		1907	overgangsarchitectuur	++	+	+	+	+	0	onderdeel aaneengesloten gevelwand in vanaf late 19e eeuw ontwikkelde stadsuitbreiding; ensemblewaarde; hoofdvorm gaaf, veel details gewijzigd.	6	K
107729	H.W. Mesdagstraat 56, woonhuis, herenhuis	Groningen	Beschermd stadsgezicht Schildersbuurt	tweelaags hoekpand met samengestelde kap, topgevelrisaliet en bakstenen gevels met gepleisterde en verblendstenen details	hardstenen trap bij ingang en stoep met ijzeren hekwerken	1905	overgangsarchitectuur	++	++	+	++	++	++	onderdeel aaneengesloten gevelwand in vanaf late 19e eeuw ontwikkelde stadsuitbreiding; hoge stedenbouwkundige en beeldbepalende waarde onderdeel pleinwandbebouwing, op hoek; fraai gedetailleerd representatief huis, gaaf.	11	K
107730	H.W. Mesdagstraat 59-63, woningcomplex, herenhuizen	Groningen	Beschermd stadsgezicht Schildersbuurt	tweelaags blok met kap en steekkappen naar de topgevels; bakstenen voorgevel met topgevelrisalieten, de beide buitenste met imitatievakwerk en overstek		1922	overgangsarchitectuur, stadsvakwerk elementen	++	++	+	++	++	+	onderdeel aaneengesloten gevelwand in vanaf late 19e eeuw ontwikkelde stadsuitbreiding; ensemblewaarde; gaaf blok van drie met bijzondere topgevelaccenten in imitatievakwerk.	10	K
107731	H.W. Mesdagstraat 60-62a, woningcomplex, beneden- en bovenwoningen	Groningen	Beschermd stadsgezicht Schildersbuurt	tweelaags blok met kap met dubbel dakhuis, links een topgevel en rechts een lessenaarsdak met overstek; bakstenen voorgevel met hardstenen en verblendstenen details, erker en balkon		1907	overgangsarchitectuur	++	++	+	++	++	++	onderdeel aaneengesloten gevelwand in vanaf late 19e eeuw ontwikkelde stadsuitbreiding; ensemblewaarde met vergelijkbare woningen elders in straat; hoofdvorm en details gaaf; bijzondere opzet en detaillering.	11	K
107721	H.W. Mesdagstraat 64-70a, woningcomplex, beneden- en bovenwoningen	Groningen	Beschermd stadsgezicht Schildersbuurt	vrijwel symmetrisch opgezet tweelaags blok met kap met toggevel en dakhuisaccenten, voorgevel in contrasterende tinten kalkzandsteen, en hangende erkers	nr. 70-70a is wit geverfd	1906	overgangsarchitectuur	++	++	+	+	++	+	onderdeel aaneengesloten gevelwand in vanaf late 19e eeuw ontwikkelde stadsuitbreiding; ensemblewaarde met vergelijkbare woningen elders in straat; hoofdvorm en details redelijk gaaf; bijzonder materiaalgebruik en erkers.	9	K
107732	H.W. Mesdagstraat 65-77.1, woningcomplex, beneden- en bovenwoningen	Groningen	Beschermd stadsgezicht Schildersbuurt	drielaags blok met plat dak, bakstenen voorgevel met erkers over drie lagen en geclusterde deuren		1925	zakelijk-traditioneel, nieuwe Haagse school	++	++	+	+	+	+	onderdeel aaneengesloten gevelwand in vanaf late 19e eeuw ontwikkelde stadsuitbreiding; ensemblewaarde; invulling uit interbellum; markant lang blok met erkeraccenten; dobere detaillering.	8	K
101026	H.W. Mesdagstraat 6-8a, woningcomplex, beneden- en bovenwoningen	Groningen	Beschermd stadsgezicht Schildersbuurt	tweelaags blok met kap, met dakhuisen en dakkapellen, gele verblendstenen voorgevel met bakstenen en hardstenen details, grote hangende houten erker		1905	overgangsarchitectuur, jugendstil elementen	++	++	+	++	++	++	onderdeel aaneengesloten gevelwand in vanaf late 19e eeuw ontwikkelde stadsuitbreiding; ensemblewaarde; bijzonder door materiaal- en kleurgebruik en schilderachtige opzet, houten erker; zeldzaamheidswaarde.	11	K

objectnr	omschrijving	kern	ensemble	subtype	bijzonderheden	datum	bouwtijl	S	B	H	G	A	Z	beschrijving	score	status
101023	H.W. Mesdagstraat 7-13a, woningcomplex, beneden- en bovenwoningen	Groningen	Beschermd stadsgezicht Schildersbuurt	tweelaags blok met hoog souterrain en kap met gevarieerde dakhuis en topgevelaccenten, bakstenen gevels met kalkzandstenen vlakken en accenten; gekoppelde ingangen onder gepleisterde velden met bovenlichten		1905	overgangsarchitectuur	++	++	+	++	++	++	onderdeel aaneengesloten gevelwand in vanaf late 19e eeuw ontwikkelde stadsuitbreiding; ensemblewaarde; grotendeels gaaf blok, bijzonder door het kleurrijke materiaalgebruik, gevarieerde gevelbeïnvloedingen en de deurpartijen.	11	K
101028	H.W. Mesdagstraat 72, 72a-72b, 72.1, voormalig schoolgebouw Chriselijke Nationale school "Op Mars"	Groningen	Beschermd stadsgezicht Schildersbuurt	drielaags voorbouw met tweelaags middendeel met lessenaarsdak, diepe tweelaags achterbouw, beide met platte daken; bakstenen gevels met verblendstenen details	zijgevel met bijzondere hangende houten erker	1910	overgangsarchitectuur	++	++	++	++	++	++	onderdeel aaneengesloten gevelwand in vanaf late 19e eeuw ontwikkelde stadsuitbreiding; ensemblewaarde; overwegend gaaf; bijzondere voorbouw met decoratieve details en hangende erker.	12	K
103861	H.W. Mesdagstraat 74-80, woningcomplex, beneden- en bovenwoningen	Groningen	Beschermd stadsgezicht Schildersbuurt	tweelaags symmetrisch blok met schild- en zadeldaken, topgevels links en rechts en dakhuisen met sierspanten in het midden; bakstenen gevels met gepleisterde en verblendstenen details en balkons		1907	overgangsarchitectuur, chaletstijl	++	++	+	+	++	++	onderdeel aaneengesloten gevelwand in vanaf late 19e eeuw ontwikkelde stadsuitbreiding; ensemblewaarde; bijzonder door symmetrische opzet met topgevels en sierspanten; nr. 80 volledig gaaf, andere woningen hebben detailwijzigingen.	10	K
107733	H.W. Mesdagstraat 79-81a, dubbele beneden- en bovenwoning	Groningen	Beschermd stadsgezicht Schildersbuurt	blok van twee geschakelde tweelaags panden met lessenaarsdak, topgevel, dakhuis en erkers; bakstenen voorgevel met natuurstenen en verblendstenen details		1911	overgangsarchitectuur	++	+	+	++	+	+	onderdeel aaneengesloten gevelwand in vanaf late 19e eeuw ontwikkelde stadsuitbreiding; ensemblewaarde; gaaf blokje van twee.	8	K
150888	Händellaan 15-29, portiekflat	Groningen	Coendersborg, naoorlogse wijk met stempelstructuur	tweelaags portiekflat met plint		1962	shakehands	++	+	+	+	+	0	sober type; onderdeel naoorlogse wijk, open verkaveling met stempelstructuur	6	K
150890	Händellaan 2-4, dubbel woonhuis	Groningen	Coendersborg, naoorlogse wijk met stempelstructuur	tweelaags blok geschakelde woningen met kap		1963	shakehands	++	+	+	+	+	0	dubbel woonhuis met aangebouwde garages; contrasterend materiaal- en kleurgebruik; onderdeels naoorlogse wijk met stempelstructuur	6	K
150891	Händellaan 6-8, dubbel woonhuis	Groningen	Coendersborg, naoorlogse wijk met stempelstructuur	tweelaags blok geschakelde woningen met kap		1963	shakehands	++	+	+	+	+	0	dubbel woonhuis met aangebouwde garages;voorgevel met balkons en ingangen onder betonnen luifel; onderdeels naoorlogse wijk met stempelstructuur	6	K
150893	Haddingedwardsstraat 1a en 3, bedrijfsruimte met bovenwoning	Groningen	Beschermd stadsgezicht Binnenstad	tweelaags pand met schilddak, lijstgevel en Vlaamse gevel met trijshuis			traditioneel	+	+	+	+	0	0	onderdeel aaneengesloten gevelwand; oorspronkelijke bedrijfsmatige karakter herkenbaar aan pui en trijshuis; details gewijzigd.	4	BO
150894	Haddingedwardsstraat 4-4a, bedrijfsruimte met bovenwoning	Groningen	Beschermd stadsgezicht Binnenstad	tweelaags pand met schilddak, Vlaamse trapgevel en beganegrond met moderne garagepui		1894	eclecticisme	+	+	+	+	+	0	onderdeel aaneengesloten gevelwand; pui gewijzigd, maar bovengevel gaaf, met markant trapgeveltje.	5	BO
102644	Haddingedwardsstraat 6a-8a, pakhuizen met bovenwoningen	Groningen	Beschermd stadsgezicht Binnenstad	drielaags T-vormig blok met lessenaarsdak aan de straatzijde, bedrijfsingangen beneden, woningen met erkers		1924	zakelijk-traditioneel	+	+	+	+	+	+	onderdeel aaneengesloten gevelwand; forse nieuwe invulling uit het interbellum; schilderachtige verschijningsvorm door toepassing van erkers, dakkapellen, gemetselde dakhuisen en groot trijshuis; pakhuysfase nog goed herkenbaar.	6	K
102208	Haddingestraat 10, voormalig Middenstandshuis (credietbank)	Groningen	Beschermd stadsgezicht Binnenstad	tweelaags dwarshuis met schilddak en lijstgevel	na 1915 is het pand met drie traveeën verbreed naar het noorden		neorenaissance elementen	++	+	++	++	+	+	onderdeel aaneengesloten gevelwand; in gebruik geweest als bank ("Middenstandshuis"); rond 1915 naar het noorden toe verbreed; lijstgevel is vrij gaaf behouden gebleven.	9	K

objectnr	omschrijving	kern	ensemble	subtype	bijzonderheden	datum	bouwtijl	S	B	H	G	A	Z	beschrijving	score	status
108604	Haddingestraat 11-13c, winkelwoonhuis	Groningen	Beschermd stadsgezicht Binnenstad	vierlaags pand met schilddak en achterbouw, portieketagewoningen met erkers en balkons			zakelijkheid, Nieuwe Haagse school elementen	++	++	+	+	++	+	onderdeel aaneengesloten gevelwand; zeer fors grootwinkelpand, oorspronkelijk in gebruik als Streuper's meubelhuis, met portieketagewoningen; hoofdvorm en plastische voorgevelindeling intact, maar details gewijzigd.	9	K
103679	Haddingestraat 12-12, winkelwoonhuis	Groningen	Beschermd stadsgezicht Binnenstad	tweelaags pand met schilddak, lijstgevel en winkelpui			traditioneel	++	+	+	+	0	0	onderdeel aaneengesloten gevelwand; pand met eenvoudige lijstgevel, licht gewijzigde pui.	5	BO
102209	Haddingestraat 14, woonhuis, beneden- en bovenwoning	Groningen	Beschermd stadsgezicht Binnenstad	tweelaags pand met schilddak, lijstgevel, stenen dakkapel en portiek		1897	neorenaissance, neogotiek	++	+	+	++	++	+	onderdeel aaneengesloten gevelwand; rechts een osendrop; pand met gaaf ogende gevel met bijzondere detaillering, geïnt op baksteengotiek/renaissance.	9	K
103679	Haddingestraat 14.1, woonhuis	Groningen	Beschermd stadsgezicht Binnenstad	tweelaags pand met schilddak en dakkapel			traditioneel	+	0	+	+	+	+	ligging op binnenterrein, bereikbaar via steeg; wit gepleisterd huis met kap, in hoofvorm gaaf.	5	BO
102211	Haddingestraat 20, woonhuis	Groningen	Beschermd stadsgezicht Binnenstad	tweelaags pand met schilddak, lijstgevel en dakkapel			traditioneel	++	+	+	+	+	0	onderdeel aaneengesloten gevelwand; aan weerszijden een osendrop; mogelijk oorspronkelijk met werkplaats beneden; overigens eenvoudige, in blokverband gepleisterde lijstgevel.	6	K
102212	Haddingestraat 22, woonhuis, beneden- en bovenwoning	Groningen	Beschermd stadsgezicht Binnenstad	tweelaags pand met schilddak en lijstgevel			traditioneel	++	+	+	+	0	0	onderdeel aaneengesloten gevelwand; links een osendrop; pand met eenvoudige, zwart geverfde lijstgevel.	5	BO
102213	Haddingestraat 24, winkelwoonhuis	Groningen	Beschermd stadsgezicht Binnenstad	tweelaags pand met schilddak, lijstgevel, stenen dakhuis en gepleisterde pui			traditioneel	++	+	+	++	++	+	onderdeel aaneengesloten gevelwand; pand met gave lijstgevel en fraai dakhuis; oorspronkelijk met winkel op de begane grond en bakkerij op achtererf.	9	K
108608	Haddingestraat 26, school met portiersloge Rijks-Leerschool	Groningen	Beschermd stadsgezicht Binnenstad	tweelaags gebouw met afgeplat schilddak, tussenlid en tweede bouwdeel met hetzelfde volume, poortje en eenlaags portierloge			eclecticisme	++	++	++	++	++	++	onderdeel aaneengesloten gevelwand; bijzonder complex; de laat 19e-eeuwse school is in 1924 met een verdieping verhoogd; opmerkelijk de portiersloge en het naast gelegen poortje met naam van de school.	12	K
108607	Haddingestraat 28, 28.1, 28a-c, woningcomplex, beneden- en bovenwoningen	Groningen	Beschermd stadsgezicht Binnenstad	tweelaags blok geschakelde woningen met schilddak, lijstgevel en twee stenen dakhuisen			traditioneel	++	+	+	++	+	+	onderdeel aaneengesloten gevelwand; breed opgezet blok met overwegend gave detaillering; dakbedekking nieuw.	8	K
102203	Haddingestraat 29-29ac, winkelwoonhuis	Groningen	Beschermd stadsgezicht Binnenstad	drielaags pand met plat dak, tweelaags achterhuis met zadeldak			zakelijkheid	++	+	+	++	+	+	onderdeel aaneengesloten gevelwand; rechts een gang; voorste deel is ingrijpende verbouwing van tweelaags huis met zadeldak, waarvan aan de achterzijde een deel bewaard bleef.	8	K
102214	Haddingestraat 30-30a, bedrijfspand met bovenwoning	Groningen	Beschermd stadsgezicht Binnenstad	tweelaags dwarspand met zadeldak, lijstgevel, stenen dakkapel en b rede getoogde dubbel bedrijfsdeur			traditioneel	++	+	++	++	++	++	onderdeel aaneengesloten gevelwand; pand met 16e-eeuwse kern, deels uitmakend van achtergelegen Pelstergasthuis; gave voorgevel met bijzondere bedrijfsdeur.	11	K
107521	Haddingestraat 32, woonhuis	Groningen	Beschermd stadsgezicht Binnenstad	tweelaags dwarspand met zadeldak, overstek, dakkapel en erkers		1938	zakelijk-traditioneel	++	+	+	+	+	0	onderdeel aaneengesloten gevelwand; invulling uit het interbellum, met voor die periode markante elementen en details.	6	K
150895	Haddingestraat 33-33a, bedrijfsruimte met bovenwoning	Groningen	Beschermd stadsgezicht Binnenstad	drielaags pand met plat dak, voorgevel met bedrijfsingang en bovenwoning met erker		1931	zakelijkheid	+	+	+	+	0	0	onderdeel aaneengesloten gevelwand; in de jaren 30 was hier Ned. Rubberimport Insulinde gevestigd; eenvoudige gevel met deels gave details; pui heeft werkplaats karakter bewaard.	4	BO
102215	Haddingestraat 34-34a, woonhuism beneden- en bovenwoning	Groningen	Beschermd stadsgezicht Binnenstad	tweelaags dwarspand met afgeplat zadeldak, lijstgevel en dakkapellen			traditioneel	++	+	+	+	+	0	onderdeel aaneengesloten gevelwand; eind 19e eeuw ontwikkeld uit onder eenlaags huisje; pand met gave lijstgevel.	6	K

objectnr	omschrijving	kern	ensemble	subtype	bijzonderheden	datum	bouwstijl	S	B	H	G	A	Z	beschrijving	score	status
107481	Haddingestraat 40, winkelwoonhuis	Groningen	Beschermd stadsgezicht Binnenstad	drielaags dwarspand met zadeldak, overstek en verdieping met erker; winkelpui verdwenen		1937	zakelijk-traditioneel	++	+	+	0	0	0	onderdeel aaneengesloten gevelwand; pand na brand ontwikkeld uit eenlaags woning; de vroegere winkelpui is vervangen door woonvensters.	4	BO
102205	Haddingestraat 41-41ab, winkelwoonhuis	Groningen	Beschermd stadsgezicht Binnenstad	tweelaags diep pand met afgeplat schilddak, lijstgevel, stenen dakhuis en winkelpui		1891	neorenaissance elementen	+	+	+	+	+	0	onderdeel aaneengesloten gevelwand; links een steeg; gave hoofdvorm, details licht gewijzigd; heeft oudere zijgevel.	5	BO
108606	Haddingestraat 42 (tegenwoordig behorende bij nr. 40), winkelwoonhuis	Groningen	Beschermd stadsgezicht Binnenstad	tweelaags dwarspand met zadeldak, lijstgevel en gewijzigde pui			traditioneel	++	+	+	0	+	0	onderdeel aaneengesloten gevelwand; pand met lijstgevel, ontwikkeld uit veel ouder dwarshuis, waarvan restanten behouden bleven; de winkelpui is verdwenen.	5	BO
102205	Haddingestraat 43-43a, winkelwoonhuis	Groningen	Beschermd stadsgezicht Binnenstad	tweelaags diep pand met schilddak, lijstgevel en stenen dakkapel		1892	neorenaissance elementen	+	+	+	+	+	0	onderdeel aaneengesloten gevelwand; rechts een gang; in hoofdvorm en wat betreft bovengevel gaaf, vroegere winkelpui gewijzigd.	5	BO
108605	Haddingestraat 44-44a, Nieuwstad 1-1a, winkelwoonhuis en beneden- en bovenwoning	Groningen	Beschermd stadsgezicht Binnenstad	tweelaags blok met schilddak, lijstgevels, stenen dakkapellen en gewijzigde winkelpui		1899	neorenaissance elementen	++	+	+	+	+	0	onderdeel aaneengesloten gevelwand; hoekpand; 6 markant blok met gedeeltelijk bewaarde historische winkelpui; details veranderd, gevels wit geverfd.	6	K
102194	Haddingestraat 5, woonhuis	Groningen	Beschermd stadsgezicht Binnenstad	tweelaags pand met schilddak en lijstgevel			traditioneel	++	+	+	+	+	0	onderdeel aaneengesloten gevelwand; hoekpand; 6 in hoofdvorm en gevelindelingen gaaf, voorgevel geverfd.	6	K
101029	Halmstraat 1, directeursvilla bij Strokartonfabriek De Halm	Groningen-Hoogkerk	Hoogkerk, complex Strofabriek De Halm	tweelaags pand met tentdak met steekkapen naar de topgevelrisalieten; voorgevel met balkon	tuin met ijzeren hek	1914	overgangsarchitectuur	++	++	++	++	++	++	onderdeel vroeg 20e-eeuwse dorpsuitbreiding; onderdeel complex Strokartonfabriek De Halm; oorspronkelijke directeursvilla, in hoofdvorm en details gaaf; uniek ensemble.	12	K
151088	Halmstraat 10-12, dubbel woonhuis in klein complex	Groningen-Hoogkerk	Hoogkerk, voor- en vroeg naoorlogse dorpsuitbreiding terrein borg Elmersma	tweelaags blok geschakelde woningen met zadeldak, voorgevels met erkers en verdiepingsvensters met kapjes		1949	Delftse school	+	+	+	+	+	+	onderdeel vroeg 20e-eeuwse dorpsuitbreiding, onderdeel klein complex duibbele woningen met markante accenten in de voorgevel; hoofdvorm gaaf.	6	K
101032	Halmstraat 14-16 en 18-20, dubbele personeelswoningen bij Strokartonfabriek De Halm	Groningen-Hoogkerk	Hoogkerk, complex Strofabriek De Halm	twee eenlaags dubbele woningen met samengestelde kap en dubbele topgevelrisalieten	voortuinen met nieuwe hekwerken	1914	overgangsarchitectuur, traditionalisme	++	++	++	+	+	++	onderdeel vroeg 20e-eeuwse dorpsuitbreiding; onderdeel complex Strokartonfabriek De Halm; oorspronkelijke personeelswoningen, in hoofdvorm gaaf; uniek ensemble.	10	K
101033	Halmstraat 22, woonhuis, personeelswoning bij strokartonfabriek De Halm	Groningen-Hoogkerk	Hoogkerk, complex Strofabriek De Halm	eenlaags pand met samengestelde plattegrond en kap, topgevelrisaliet links met balkon	voortuin met hagen en hekken met bakstenen posten	1914	overgangsarchitectuur, chaletstijl	++	++	++	++	++	++	onderdeel vroeg 20e-eeuwse dorpsuitbreiding; onderdeel complex Strokartonfabriek De Halm; oorspronkelijke personeelswoning, in hoofdvorm en details gaaf; uniek ensemble.	12	K
151089	Halmstraat 2-4, dubbel woonhuis in klein complex	Groningen-Hoogkerk	Hoogkerk-Zuid, naoorlogse uitbreiding	tweelaags blok geschakelde woningen met zadeldak, voorgevels met erkers en verdiepingsvensters met kapjes		1949	Delftse school	+	+	+	+	+	+	onderdeel vroeg 20e-eeuwse dorpsuitbreiding, onderdeel klein complex duibbele woningen met markante accenten in de voorgevel; hoofdvorm gaaf.	6	K
101031	Halmstraat 3, kantoorgebouw Strokartonfabriek De Halm	Groningen-Hoogkerk	Hoogkerk, complex Strofabriek De Halm	tweelaags rechthoekig gebouw met plat dak	onderbouw deels uit circa 1915, bovenbouw circa 1950; boven de ingang een tegelveld met belettering "De Halm".	1914	overgangsarchitectuur, traditionalisme	++	+	++	+	+	+	onderdeel vroeg onderdeel complex Strokartonfabriek De Halm; oorspronkelijk kantoorgebouw, gedeelte uit 1914 in onderbouw bewaard, rond 1950 van nieuwe verdieping voorzien; vooral historische en ensemblewaarde.	8	K
101030	Halmstraat 3, Strokartonfabriek De Halm	Groningen-Hoogkerk	Hoogkerk, complex Strofabriek De Halm	hoofdgebouw met zadeldak en gietijzeren fabrieksvensters, met diverse aangebouwde loodsen, deels met sheddaken		1914	traditioneel, zakelijkheid	++	++	++	+	++	++	hoofdgebouw complex Strokartonfabriek De Halm; oorspronkelijke fabrieksdelen uit circa 1914, vele latere uitbreidingen; uniek ensemble, samen met fabriekswoningen.	11	K



objectnr	omschrijving	kern	ensemble	subtype	bijzonderheden	datum	bouwtijl	S	B	H	G	A	Z	beschrijving	score	status
151090	Halmstraat 6-8, dubbel woonhuis in klein complex	Groningen-Hoogkerk	Hoogkerk, voor- en vroeg naoorlogse dorpsuitbreiding terrein borg Elmersma	tweelaags blok geschakelde woningen met zadeldak, voorgevels met erkers en verdiepingsvensters met kapjes		1949	Delftse school	+	+	+	+	+	+	onderdeel vroeg 20e-eeuwse dorpsuitbreiding, onderdeel klein complex duibbele woningen met markante accenten in de voorgevel; hoofdvorm gaaf.	6	K
151094	Halmstraat zn, bij 3, betonnen schoorsteen bij Strokartonfabriek De Halm	Groningen-Hoogkerk	Hoogkerk, complex Strofabriek De Halm	betonnen schoorsteen			nvt	+	++	+	+	+	+	onderdeel complex Strokartonfabriek De Halm; forse schoorsteen ten oosten van het complex, bij de waterzuiveringsinstallatie.	7	K
151091	Halmstraat zn, bij 3, loods Strokartonfabriek De Halm	Groningen-Hoogkerk	Hoogkerk, complex Strofabriek De Halm	rechthoekige vakwerkloods met zadeldak	ten zuiden van het kantoorgebouw, aan het voormalige bedrijfsspoor		nvt	++	+	+	++	+	+	onderdeel complex Strokartonfabriek De Halm; bakstenen vakwerkloods aan de zuidzijde van het complex, bij het bedrijfsspoor; onderdeel uniek ensemble, samen met fabriekswoningen.	8	K
151092	Halmstraat zn, bij 3, loods Strokartonfabriek De Halm	Groningen-Hoogkerk	Hoogkerk, complex Strofabriek De Halm	langgerekte bakstenen loods met zadeldak en gevels met steunberen			Delftse school	++	++	++	++	++	++	onderdeel complex Strokartonfabriek De Halm; imposante bakstenen (stro)loods aan kade Hoendiep, uit circa 1940-1945; onderdeel uniek ensemble, samen met fabriekswoningen.	12	K
151095	Halmstraat zn, bij 3, portiershuisje bij entree terrein Strokartonfabriek De Halm	Groningen-Hoogkerk	Hoogkerk, complex Strofabriek De Halm	eenlaags gebouwtje met plat dak			shakehands	++	+	++	+	+	++	onderdeel complex Strokartonfabriek De Halm; klein portiershuisje bij entree fabrieksterrein aan Halmstraat; onderdeel uniek ensemble, samen met fabriekswoningen.	9	K
101034	Hamburgerstraat 2-18a, Star Numanstraat 65-69a, Oosterhamrikkade 90-92c, woningcomplex, beneden- en bovenwoningen	Groningen	Professorenbuurt, BSG Korrewegwijk	drielaags blok geschakelde woningen met kap, balkons en rondbogportieken met open trappen, hoekwinkelpui		1935	zakelijk-traditioneel	++	++	+	++	+	+	onderdeel karakteristieke aaneengesloten gevelwand in stadsuitbreiding met gesloten bouwblokken; grenst deels aan Oosterhamrikkanaal; markant blok door plastisch vormgegeven balkons en hoekoplossingen; voortuintjes met hagen.	9	K
101035	Hamburgerstraat 28-66b, woningcomplex, beneden- en bovenwoningen	Groningen	Professorenbuurt, BSG Korrewegwijk	drielaags blok geschakelde woningen met kap, erkers, balkons en portieken met hoge open trappen, vierlaags middenpartij		1935	zakelijk-expressionisme	++	++	+	++	++	+	onderdeel karakteristieke aaneengesloten gevelwand in stadsuitbreiding met gesloten bouwblokken; grenst aan park; rijk en plastisch gelede architectuur met in- en uitspringende bouwdelen, golvende balkons en afgeronde hoekpartijen; vrij gaaf; voortuintje	10	K
107535	Hardewikerstraat 11, woonhuis	Groningen	Beschermd stadsgezicht Binnenstad	tweelaags pand met schilddak en lijstgevel		1892	traditioneel	++	+	+	+	0	0	onderdeel aaneengesloten gevelwand; mogelijk tegen of op oude stadsmuur; eenvoudig pand met lijstgevel, details vernieuwd.	5	BO
107558	Hardewikerstraat 13-13ac, werkplaats met bovenwoning	Groningen	Beschermd stadsgezicht Binnenstad	tweelaags pand met plat dak en later toegevoegde en teruggelegde derde laag, pui met dubbele bedrijfsdeur			traditioneel	++	+	+	+	0	0	onderdeel aaneengesloten gevelwand; mogelijk tegen of op oude stadsmuur; eenvoudig pand, waarschijnlijk in 1929 met verdieping verhoogd.	5	BO
102222	Hardewikerstraat 15-15a, bedrijfspand met bovenwoning	Groningen	Beschermd stadsgezicht Binnenstad	tweelaags pand met schilddak en lijstgevel, dubbele bedrijfsdeur in pui			traditioneel	++	+	+	+	0	0	onderdeel aaneengesloten gevelwand; hoekpand, mogelijk op of tegen oude stadsmuur; bedrijfsmatige oorsprong onderbouw goed herkenbaar.	5	BO
102237	Hardewikerstraat 2.1-2.12, voormalig pakhuis	Groningen	Beschermd stadsgezicht Binnenstad	tweelaags pand met afgeplat schilddak, symmetrische voorgevel en centraal trijshuis			traditioneel	++	+	+	0	0	+	onderdeel aaneengesloten gevelwand; rechts een gang; opvallend breed opgezette, in blokverband gepleisterde gevel; centraal een ingang met rondboogbovenlicht; details gewijzigd.	5	BO
102219	Hardewikerstraat 3, winkelwoonhuis	Groningen	Beschermd stadsgezicht Binnenstad	tweelaags dwarshuis met kap, lijstgevel en winkelpui met portiek			traditioneel	++	+	+	+	++	++	onderdeel aaneengesloten gevelwand; mogelijk tegen of op oude stadsmuur; eenvoudig pand met lijstgevel en kleine winkelpui; oude kern aanwezig, waarvan ondermeer restant zijtopgevel is waargenomen.	9	K

objectnr	omschrijving	kern	ensemble	subtype	bijzonderheden	datum	bouwtijl	S	B	H	G	A	Z	beschrijving	score	status
153362	Harkstederweg 17-19, dubbel woonhuis	Klein-Harkstede	Klein-Harkstede-lintbebouwing	eenlaags dubbele woning met dwars schilddak met overstek, voorgevel met inspringende hoeken met ingangen	aan de achterzijde uitbouwen onder lage schilddaken	1938	zakelijk-traditioneel	+	+	+	+	+	+	onderdeel lintbebouwing; markante kleine dubbele woningen uit interbellum, bijzonder door kapvorm en inspringende hoeken; redelijk gaaf.	6	K
153364	Harkstederweg 20, woonhuis	Klein-Harkstede	Klein-Harkstede-lintbebouwing	eenlaags woning met zolderverdieping onder afgewolfd zadeldak, zijgevels met krimp (krimpentype)		1923	traditioneel	++	+	+	+	+	0	onderdeel lintbebouwing; markante kleine woning van krimpentype, in hoofdvorm gaaf, details gewijzigd.	6	K
153365	Harkstederweg 26, woonhuis	Klein-Harkstede	Klein-Harkstede-lintbebouwing	eenlaags woning met dwars afgewolfd zadeldak, lijstgevel met symmetrische opzet en portiek in het midden	aanbouw onder afsteek aan de achterzijde	1918	traditioneel, neorenaissance elementen	++	+	+	+	+	0	onderdeel lintbebouwing; woning met karakteristieke voorname symmetrische voorgevel en decoratieve elementen boven de gevelopeningen; grote nieuwe dakkapellen.	6	K
108998	Harkstederweg 27-29, 31-33, dubbele woonhuizen	Klein-Harkstede	Klein-Harkstede-lintbebouwing	twee eenlaags dubbele woningen met dwarse zadeldaken en zijgevels met topgevelrisalieten met zadeldaken		1935	zakelijk-traditioneel	++	+	+	+	++	++	onderdeel lintbebouwing; twee in hoofdvorm gave dubbele woningen uit late interbellum, markant door contrastwerking bakstenen, pleisterwerk en rode pannen; bijzonder als duo.	9	K
153366	Harkstederweg 35, woonhuis	Klein-Harkstede	Klein-Harkstede-lintbebouwing	eenlaags woning met zadeldak, voorgevel met hoekportiek, zijgevel met erker	grote uitbreiding aan de achterzijde		zakelijk-traditioneel	++	+	+	+	+	0	onderdeel lintbebouwing; markante kleine woning uit het interbellum, met voor die tijd karakteristieke opzet en details; aan de achterzijde uitgebreid.	6	K
104091	Havenstraat 16, woonhuis, arbeiderswoning	Groningen	Beschermd stadsgezicht Binnenstad	eenlaags woning met verdieping met lessenaarsdak voor; bakstenen lijstgevel met vlaamse gevel met pinakels en siermetselwerkaccenten in gele verblendsteen			overgangsarchitectuur	+	+	+	++	++	++	onderdeel aaneengesloten gevelwand; kleinschalige woning uit vroege 20e-eeuw met markante elementen en afwerking; vrij gaaf.	9	K
104089	Havenstraat 2, woonhuis, arbeiderswoning	Groningen	Beschermd stadsgezicht Binnenstad	eenlaags kleine woning met dwarskap, helft van dubbel, met groot excentrisch geplaatst stenen dakhuis			traditioneel	++	+	++	++	++	+	onderdeel aaneengesloten gevelwand; ensemblewaarde; onderdeel rij eenlaags dwarshuizen, in aanleg mogelijk teruggaand tot oorspronkelijke bebouwing van de stadsuitleg; gaaf.	10	K
104092	Havenstraat 22, woonhuis, arbeiderswoning	Groningen	Beschermd stadsgezicht Binnenstad	eenlaags woning met dwars zadeldak, lijstgevel en groot stenen dakhuis met gebogen kap en druiplijst			traditioneel	+	+	++	++	++	++	onderdeel aaneengesloten gevelwand; gaaf kleinschalig dwarshuis, in aanleg teruggaand tot oorspronkelijke bebouwing van de stadsuitleg; 18e-eeuwse kern en voorgevel; vrij gaaf; zeldzaam type dakhuis.	10	K
104093	Havenstraat 28-28a, woonhuis, beneden- en bovenwoning	Groningen	Beschermd stadsgezicht Binnenstad	tweelaags pand met schilddak, bakstenen lijstgevel met houten overstek en Vlaamse gevel met tuit			traditioneel	+	+	+	+	+	0	onderdeel aaneengesloten gevelwand; ensemblewaarde; in hoofdvorm gave beneden- en bovenwoning van traditioneel type uit vroege 20e-eeuw; raamdetails gewijzigd,	5	BO
150903	Havenstraat 3, voormalig bedrijfspand met bovenwoning	Groningen	Beschermd stadsgezicht Binnenstad	drielaags pand met schilddak (waarvan voorste gedeelte weggenomen), geveerde bakstenen gevel met kroonlijst; gewijzigde voormalige bedrijfsingang beneden			traditioneel, neorenaissance elementen	+	+	+	0	0	0	onderdeel aaneengesloten gevelwand; enige ensemblewaarde; nog herkenbaar als vroeger bedrijfspand met bovenwoning; op verschillende punten gewijzigd, kap deels verdwenen; vooral ondersteunend.	3	BO
107005	Havenstraat 30, winkelwoonhuis	Groningen	Beschermd stadsgezicht Binnenstad	eenlaags hoekpand met omlopend afgeplat schilddak met nieuwe dakkapellen, bakstenen voorgevel met fries, siermetselwerkdetails en kleine winkelpui		1894	neorenaissance elementen	+	+	+	+	+	+	onderdeel aaneengesloten gevelwand; ensemblewaarde; ligging op hoek; eenvoudig kleinschalig buurtwinkelpand met nog herkenbaar winkelpuitje; markante decoratieve bogen boven gevelopeningen; details ramen en dakkapellen gewijzigd.	6	K

objectnr	omschrijving	kern	ensemble	subtype	bijzonderheden	datum	bouwstijl	S	B	H	G	A	Z	beschrijving	score	status
107003	Havenstraat 4, woonhuis, arbeiderswoning	Groningen	Beschermde stadsgezicht Binnenstad	eenlaags woning met dwars zadeldak, houten dakkapel, rechter helft van dubbele woning			traditioneel	++	+	+	+	+	+	onderdeel aaneengesloten gevelwand; ensemblewaarde; onderdeel rij eenlaags dwarshuizen, in aanleg mogelijk teruggaand tot oorspronkelijke bebouwing van de stadsuitleg; details gewijzigd.	7	K
104090	Havenstraat 6, woonhuis, arbeiderswoning	Groningen	Beschermde stadsgezicht Binnenstad	eenlaags woning met dwarskap en gepleisterd dakhuis, hout goot, gepleisterde voorgevel met eenvoudige details; linker helft van dubbel	brede betegelde stoep met ijzeren hekwerken		traditioneel	++	+	++	++	++	++	onderdeel aaneengesloten gevelwand; ensemblewaarde; onderdeel rij eenlaags dwarshuizen, in aanleg teruggaand tot oorspronkelijke bebouwing van de stadsuitleg; 17e-eeuwse kern; vrij gaaf; zeldzame stoep.	11	K
107004	Havenstraat 8, woonhuis, arbeiderswoning	Groningen	Beschermde stadsgezicht Binnenstad	eenlaags woning met dwars zadeldak met stenen dakhuis, gepleisterde voorgevel met sierdetails	brede betegelde stoep met ijzeren hekwerken		overgangsarchitectuur	++	+	++	++	++	++	onderdeel aaneengesloten gevelwand; ensemblewaarde; onderdeel rij eenlaags dwarshuizen, in aanleg teruggaand tot oorspronkelijke bebouwing van de stadsuitleg; 18e-eeuwse kern; vrij gaaf; zeldzame stoep	11	K
101036	Haydnlaan 102, Haydyschool	Groningen	Coendersborg, noordelijk deel	samengesteld complex met twee bouwlagen, kap en plat dak		1927	Amsterdamse school elementen	+	++	++	++	++	++	gebouw als School XIV; ligt op overgang voor- en naoorlogse wijk; in 1999 uitgebreid;	11	K
150908	Haydnlaan 113-147, Coendersweg 98-102, portiekflat	Groningen	Helpman, naoorlogse gedeelte	drielaags portiekflat met plint		1958	shakehands	+	+	+	++	++	+	bijzonder type door grote vensterpartijen in combinatie met kleine vierkante ramen; ligging op overgang voor- en naoorlogse wijkgedeelte Helpman; onderdeel naoorlogse wijk, halfopen verkaveling	8	K
150910	Haydnlaan 42, voormalig Groene Kruisgebouw	Groningen	Coendersborg, noordelijk deel	eenlaags paviljoengebouw met plat dak		1965	functionalisme	+	+	++	++	+	++	deels bakstenen, deels houten gevels; onderdeel naoorlogse wijk, open verkaveling.	9	K
150912	Haydnlaan 4-6, paviljoen ""De Helper Haven""	Groningen	Coendersborg, noordelijk deel	paviljoen		1962	Bossche school	++	+	++	++	++	++	onderdeel complex De Helper Haven, in noordelijk deel Coendersborg; op het instellingsterrein nog enkele oude paviljoens in moderne open verkaveling;	11	K
150911	Haydnlaan 46. kerkgebouw De Ark	Groningen	Coendersborg, noordelijk deel	zaalkerk met portaal met ijzeren klokkentoren		1963	modernisme	+	++	++	++	+	+	gebouwd in opdracht van de toenmalige Gereformeerde Kerk Groningen-Helpman; bij de entree een betonnen relief met voorstelling van ark; onderdeel naoorlogse wijk, open verkaveling.	9	K
150914	Haydnlaan 65-87, portiekflat	Groningen	Helpman, naoorlogse gedeelte	drielaags portiekflat met plint	aangebouwde garageboxen	1958	shakehands	+	+	+	++	+	+	markante afwisseling van brede hoge vensterpartijen en kleine vierkante vensters in metselwerkvlak; onderdeel naoorlogse wijk, op rand vooroorlogse deel.	7	K
150915	Haydnlaan 6a, paviljoen Jeugdtehuis ""De Helper Haven""	Groningen	Coendersborg, noordelijk deel	paviljoen		1962	Bossche school	++	+	++	+	+	++	onderdeel complex De Helper Haven, in noordelijk deel Coendersborg; op het instellingsterrein nog enkele oude paviljoens in moderne open verkaveling; bakstenen wandkunst.	9	K
150916	Haydnlaan 89-111, portiekflat	Groningen	Helpman, naoorlogse gedeelte	drielaags portiekflat met plint		1958	shakehands	+	+	+	++	+	+	markante afwisseling van brede hoge vensterpartijen en kleine vierkante vensters in metselwerkvlak; onderdeel naoorlogse wijk, op rand vooroorlogse deel.	7	K
150918	Haydnlaan zn, bij 4-6, paviljoen ""De Helper Haven""	Groningen	Coendersborg, noordelijk deel	paviljoen		1962	Bossche school	++	+	++	++	++	++	onderdeel complex De Helper Haven, in noordelijk deel Coendersborg; op het instellingsterrein nog enkele oude paviljoens in moderne open verkaveling;	11	K
150922	Heesterlaan 1-23, woningcomplex, eengezinswoningen	Groningen	Bloemenbuurt BSG	eenlaags blok geschakelde woningen met asymmetrische kap		1925	zakelijk-traditioneel, Amsterdamse schoolelementen	++	+	+	+	+	0	onderdeel karakteristieke aaneengesloten gevelwand in stadsuitbreiding met gesloten bouwblokken; voortuintjes met hagen; onderdeel van in Goudsbloemstraat omhoekend complex met hier een bijzondere hoekoplossing met inspringende hoek en siermetselwerk.	6	K

objectnr	omschrijving	kern	ensemble	subtype	bijzonderheden	datum	bouwtijl	S	B	H	G	A	Z	beschrijving	score	status
150923	Heesterpoort 2-4b, woningcomplex, beneden- en bovenwoningen	Groningen	Bloemenbuurt BSG	tweelaags blok met kap		1932	zakelijk-traditioneel	+	+	+	0	0	0	onderdeel vooroorlogse uitbreidingswijk; eenvoudig woningblok met licht gewijzigde details, nieuwe dakkapel.	3	BO
150924	Heesterpoort 8-14, woningcomplex	Groningen	Bloemenbuurt BSG	tweelaags blok geschakelde woningen met zadeldak		1932	zakelijk-traditioneel	+	+	+	+	+	0	onderdeel vooroorlogse uitbreidingswijk; eenvoudig woningblok met licht gewijzigde details.	5	BO
150925	Heinsiusstraat 6-32, woningcomplex, portiekflat	Groningen	De Hoogte, naoorlogse uitbreidingswijk Selwerderwijk	tweelaags portiekflat met plat dak, open inpandige portieken		1954	shakehands	+	+	+	+	++	+	onderdeel naoorlogse uitbreiding Selwerderwijk; karakteristieke halfopen blokverkaveling; bijzonder type met markante detaillering.	7	K
101058	Helper Brink 1-35, Coendersweg 33-33a, woningcomplex	Groningen	Helpman, vooroorlogs gedeelte	tweelaags blok met mansardedak en portieken		1921	zakelijk-traditioneel, Amsterdamse school elementen	++	++	+	++	++	+	zeer markant blok met rondboogportieken, dorse topgevelrisalieten met steekkappen en bijzondere hoekoplossing; onderdeel vooroorlogs deel Helpman, met gesloten verkaveling	10	K
101059	Helper Brink 30, schoolgebouw, voormalige Gemeentelijke H.B.S.	Groningen	Helpman, vooroorlogs gedeelte	u-vormig tweelaags gebouw met schilddaken		1918	zakelijk-traditioneel	+	++	++	++	++	++	omvangrijk historisch schoolgebouw met gave opzet en detaillering, naar ontwerp directeur Gemeentewerken; onderdeel vooroorlogs deel Helpman	11	K
101060	Helper Brink 34-38b, Mozartstraat 37-41b, woningcomplex	Groningen	Helpman, vooroorlogs gedeelte	drielaags blok met plat dak en portieken		1934	zakelijkheid, Nieuwe Haagse school elementen	+	++	+	+	+	0	markant hoekblok met afgeschuinde hoek, pendant met bebouwing tegenoverliggende straathoek; onderdeel vooroorlogs deel Helpman, met gesloten verkaveling	6	K
101060	Helper Brink 40-48a, Mozartstraat 38-42b, woningcomplex	Groningen	Helpman, vooroorlogs gedeelte	drielaags blok met plat dak en portieken		1934	zakelijkheid, Nieuwe Haagse school elementen	+	++	+	+	+	0	markant hoekblok met afgeschuinde hoek, pendant met bebouwing tegenoverliggende straathoek; onderdeel vooroorlogs deel Helpman, met gesloten verkaveling	6	K
150928	Helper Brink 61, 61.5 - 61.8, 61.101 - 61.191, 61aa - 61 av, Beethovenlaan 1, Groenesteinflat	Groningen	Coendersborg, noordelijk deel	twaalffaags portiekflat boven onderverdieping, verzorgingsflat		1966	functionalisme	++	++	++	++	++	++	gebouwd als onderdeel van verpleegterhuis Groenestein; markant hoogbouwaccent in de wijk; bijzondere dakopbouw met terrassen met pergola's; onderdeel naoorlogse wijk, open verkaveling.	12	K
150930	Helper Brink 77-91, portiekflat	Groningen	Coendersborg, naoorlogse wijk met stempelstructuur	tweelaags portiekflat met plint		1962	shakehands	++	+	+	+	+	0	sober type; onderdeel naoorlogse wijk, open verkaveling met stempelstructuur	6	K
103750	Helper Brink zn, Scholtensbank	Groningen	Helpman, vooroorlogs gedeelte	bank met zijvleugels en hoekposten met plantenbakken		1922	rationalisme, Amsterdamse schoolelementen	+	+	++	++	++	++	bakstenen bank met bronzen en natuurstenen onderdelen, opgericht ter herinnering aan de grootindustriële Jan Evert Scholten (1849-1918).	10	K
150932	Helper Esweg 11, villa	Groningen	Villabuurt-Oost	tweelaags huis met plat dak		1958	shakehands	+	+	+	+	+	+	onderdeel villabuurt uit interbellum en vroege naoorlogse periode.	6	K
150933	Helper Esweg 14, bungalow, oorspronkelijk landhuis Oeckelenhof	Groningen	Villabuurt-Oost	een- en tweelaags samengestelde opzet		1960	shakehands	+	0	+	++	++	++	L-vomige opzet met grote schoorsteen in de oksel; slechts zichtbaar vanaf openbare weg; interessant type van bekend architectenbureau; onderdeel villabuurt uit interbellum en vroege naoorlogse periode.	8	K
150934	Helper Esweg 15, villa	Groningen	Villabuurt-Oost	tweelaags huis met plat dak		1959	functionalisme	+	+	+	++	++	++	bijzondere venstervormen in zijgevel; onderdeel villabuurt uit interbellum en vroege naoorlogse periode.	9	K
104361	Helper Esweg 16, woonhuis	Groningen	Villabuurt-Oost	een- en tweelaags samengestelde opzet		1959	shakehands	++	+	+	+	+	+	onderdeel villabuurt uit interbellum en vroege naoorlogse periode.	7	K
150935	Helper Esweg 17, bungalow	Groningen	Villabuurt-Oost	eenlaags huis met plat dak		1957	functionalisme	+	+	+	+	+	+	onderdeel villabuurt uit interbellum en vroege naoorlogse periode.	6	K
150936	Helper Esweg 18, bungalow	Groningen	Villabuurt-Oost	eenlaags huis met plat dak	in 1983 door Buro Klein uitgebreid	1960	functionalisme	+	+	+	+	+	+	pergola bij rechter zijgevel; onderdeel villabuurt uit interbellum en vroege naoorlogse periode.	6	K

objectnr	omschrijving	kern	ensemble	subtype	bijzonderheden	datum	bouwstijl	S	B	H	G	A	Z	beschrijving	score	status
150937	Helper Esweg 1-9, blok geschakelde eengezinswoningen	Groningen	Villabuurt-Oost	tweelaags geschakelde woningen met plat dak		1960	shakehands	++	+	+	+	+	++	onderdeel van klein complex van dezelfde woningblokken; onderdeel villabuurt uit interbellum en vroege naoorlogse periode.	8	K
150939	Helper Esweg 4, woonhuis	Groningen	Villabuurt-Oost	tweelaags huis met plat dak		1958	functionalisme	+	+	+	+	+	+	markante kubistische opzet met contrasterende gevelvlakken; onderdeel villabuurt uit interbellum en vroege naoorlogse periode.	6	K
101041	Helper Kerkstraat 10, woning bij boerderij	Groningen	Helpman, vooroorlogs gedeelte	eenlaags huis met kap		1905	traditioneel	+	+	++	++	+	++	relict van de landelijke bebouwing van het dorp Helpman; deels gaaf; ensemble met nr. 8; onderdeel vooroorlogs deel Helpman	9	K
101038	Helper Kerkstraat 13-17, villa	Groningen	Helpman, vooroorlogs gedeelte	tweelaags huis met schilddak		1907	overgangsarchitectuur	+	+	++	+	+	+	vermoedelijk oorspronkelijk fabrikantenvilla bij Brouwerij Barbarossa; onderdeel vooroorlogs deel Helpman	7	K
101042	Helper Kerkstraat 16, arbeiderswoning	Groningen	Helpman, vooroorlogs gedeelte	eenlaags huis met kap	oorspronkelijk helft van dubbele woning met nr. 18.		eclecticisme	+	+	+	++	+	+	vormde pendant van nr. 18, dat ingrijpend is verbouwd en verhoogd; markant kleinschalig woonhuistype; onderdeel vooroorlogs deel Helpman, met gesloten verkaveling	7	K
101043	Helper Kerkstraat 28-46a, Coendersweg 41-43, woningcomplex	Groningen	Helpman, vooroorlogs gedeelte	tweelaags blok met mansardedak en portieken		1922	Amsterdamse school elementen	+	++	+	+	++	++	markant blok met forse dakhuisen en topgevels met steekkappen, siermettselwerkdetails; gesticht door woningbouwvereniging Volkshuisvesting; onderdeel vooroorlogs deel Helpman, met gesloten verkaveling	9	K
101037	Helper Kerkstraat 7, woonhuis	Groningen	Helpman, vooroorlogs gedeelte	eenlaags huis met schilddak			eclecticisme	+	+	+	+	+	+	voorgevel met bijzondere detaillering, stoep met vernieuwd hekwerk; onderdeel vooroorlogs deel Helpman, met gesloten verkaveling	6	K
101040	Helper Kerkstraat 8, voormalige boerderij	Groningen	Helpman, naoorlogse gedeelte	klein type, woongedeelte met krimp	aangebouwde woning op nr. 10		traditioneel	+	+	++	++	+	++	relict van de landelijke bebouwing van het dorp Helpman; deels gaaf; ensemble met nr. 10; onderdeel vooroorlogs deel Helpman	9	K
150946	Helper Molenstraat 15, voormalige Helpermolen	Groningen	Helpman, vooroorlogs gedeelte	achtkante stellingmolen, met molenaarswoning (nr.17) en aanbouwen aan de noordzijde	aangebouwde molenaarswoning	1896	traditioneel	+	+	++	+	+	++	complex van molenromp en molenaarswoning; romp uit 1896, herbouw van oudere molen uit 1879; sinds 1918 met electromotor;	8	K
150953	Helper Oostsingel 17a-19a, bedrijfspand met bovenwoning	Groningen	Helpman, vooroorlogs gedeelte	tweelaags pand met schilddak en plat dak		1924	zakelijk-traditioneel	+	+	+	+	+	+	deels gaaf, met oude bedrijfsdeuren op de begane grond; onderdeel vooroorlogs deel Helpman, met gesloten verkaveling	6	K
101046	Helper Oostsingel 22, woonhuis	Groningen	Helpman, vooroorlogs gedeelte	eenlaags huis met schilddak		1910	overgangsarchitectuur	+	+	+	+	+	+	markante kleinschalige eenlaags woning met rijk gedetailleerde voorgevel; onderdeel vooroorlogs deel Helpman, met gesloten verkaveling	6	K
101047	Helper Oostsingel 24-24ab, woonhuis	Groningen	Helpman, vooroorlogs gedeelte	tweelaags huis met schilddak		1913	overgangsarchitectuur	+	+	+	++	+	+	markante kleinschalige woning met rijk gedetailleerde voorgevel, bijzondere ingangspartij; onderdeel vooroorlogs deel Helpman, met gesloten verkaveling	7	K
101048	Helper Oostsingel 30, woonhuis	Groningen	Helpman, vooroorlogs gedeelte	drielaags huis met plat dak		1930	zakelijkheid, Nieuwe Haagse school elementen	+	++	+	++	++	+	zorgvuldig gedetailleerd hoekpand met afgeronde hoekgevel; bovenste verdieping in 1932 toegevoegd; oudere achterbouw; onderdeel vooroorlogs deel Helpman, met gesloten verkaveling	9	K
150961	Helper Oostsingel 51-53, 59-79, woningcomplex	Groningen	Helpman, vooroorlogs gedeelte	eenlaags geschakelde woningen met kap		1890	traditioneel	++	+	++	+	+	++	onderdeel reeks in blokjes van verschillende grootte geschakelde arbeiderswoningen; markant kleinschalig type; relict historische bebouwing Helpman; onderdeel vooroorlogs deel Helpman, met gesloten verkaveling. Nr. 55-57 is beeldbepalend.	9	K



objectnr	omschrijving	kern	ensemble	subtype	bijzonderheden	datum	bouwstijl	S	B	H	G	A	Z	beschrijving	score	status
101044	Helper Oostsingel 57-59, dubbel woonhuis	Groningen	Helpman, vooroorlogs gedeelte	eenlaags pand met kap		1890	traditioneel	++	+	++	+	+	++	onderdeel reeks in blokjes van verschillende grootte geschakelde arbeiderswoningen; markant kleinschalig type; relict historische bebouwing Helpman; onderdeel vooroorlogs deel Helpman, met gesloten verkaveling	9	K
101045	Helper Oostsingel 6-10.1, woningcomplex	Groningen	Helpman, vooroorlogs gedeelte	drielaags blok met plat dak en portieken		1921	Amsterdamse school	+	++	+	+	++	++	blok met opmerkelijke expressieve details en elementen, waaronder torenachtig hoekdeel; in details deels gewijzigd; onderdeel vooroorlogs deel Helpman, met gesloten verkaveling	9	K
101052	Helper Westsingel 10, voormalige boerderij	Groningen	Helpman, vooroorlogs gedeelte	klein type, woongedeelte met krimp			traditioneel	+	+	++	++	+	++	prestedelijk element; gaaf type.	9	K
150963	Helper Westsingel 14-16a, woningcomplex	Groningen	Helpman, vooroorlogs gedeelte	drielaags blok met plat dak		1934	zakelijk-traditioneel	+	+	+	++	+	+	grotendeels gaaf, op pui na; onderdeel vooroorlogs deel Helpman, met gesloten verkaveling	7	K
101053	Helper Westsingel 16.1-16.439-47, woningcomplex	Groningen	Helpman, vooroorlogs gedeelte	tweelaags blok geschakelde woningen met kap		1934	zakelijk-traditioneel	+	+	+	+	+	+	markant symmetrisch opgezette blok met hoge kap en centrale topgevel; onderdeel vooroorlogs deel Helpman, met gesloten verkaveling.	6	K
150968	Helper Westsingel 56-60a, Helper Weststraat 2, woningcomplex	Groningen	Helpman, vooroorlogs gedeelte	twee- en drielaags blok met kap en hoekwinkel		1929	zakelijk-traditioneel	+	++	+	+	+	+	markante afgeschuinde hoekpartij; onderdeel vooroorlogs deel Helpman, met gesloten verkaveling	7	K
101049	Helper Westsingel 7-13, woningcomplex	Groningen	Helpman, vooroorlogs gedeelte	tweelaags blok geschakelde woningen met kap		1921	Amsterdamse school elementen	+	+	+	++	++	++	rijke en bijzondere detaillering; onderdeel vooroorlogs deel Helpman, met gesloten verkaveling	9	K
150972	Helper Westsingel 88-88abc, voormalige fabriek NV J.K. Hammingh (vruchtenconserven, dranken)	Groningen	Helpman, vooroorlogs gedeelte	fabriekscomplex met samengestelde opzet		1904	neorenaissance	+	+	++	+	+	++	voorstel deel als woningen in gebruik, achterste gedeelte in verval	8	K
101057	Helper Weststraat 28-28ab, woningcomplex	Groningen	Helpman, vooroorlogs gedeelte	drielaags blok met plat dak		1930	zakelijkheid, Nieuwe Haagse school elementen	+	+	+	+	+	+	markante afgeschuinde hoekgevel; onderdeel vooroorlogs deel Helpman, ensemble met andere blokken aan de Helper Weststraat	6	K
101055	Helper Weststraat 2a-2f.1, woningcomplex	Groningen	Helpman, vooroorlogs gedeelte	drielaags blok met kap en portieken			zakelijk-traditioneel	+	+	+	+	+	+	gave opzet, bijzonder type met centrale portieken; onderdeel vooroorlogs deel Helpman, met gesloten verkaveling	6	K
101057	Helper Weststraat 35-39a, woningcomplex	Groningen	Helpman, vooroorlogs gedeelte	drielaags blok met plat dak		1930	zakelijkheid, Nieuwe Haagse school elementen	+	+	+	+	+	+	onderdeel vooroorlogs deel Helpman, ensemble met andere blokken aan de Helper Weststraat	6	K
101057	Helper Weststraat 38-52a, Helper Molenstraat 12-16b, woningcomplex	Groningen	Helpman, vooroorlogs gedeelte	drielaags blok met plat dak		1930	zakelijkheid, Nieuwe Haagse school elementen	+	+	+	+	+	+	blok met afgeschuinde hoekgevel; onderdeel vooroorlogs deel Helpman, ensemble met andere blokken aan de Helper Weststraat	6	K
101057	Helper Weststraat 41-57a, woningcomplex	Groningen	Helpman, vooroorlogs gedeelte	drielaags blok met plat dak		1930	zakelijkheid, Nieuwe Haagse school elementen	+	+	+	+	+	+	onderdeel vooroorlogs deel Helpman, ensemble met andere blokken aan de Helper Weststraat	6	K
101056	Helper Weststraat 4-26, woningcomplex	Groningen	Helpman, vooroorlogs gedeelte	tweelaags blok geschakelde woningen met kap en portieken		1916	overgangsarchitectuur	+	+	+	+	+	+	onderdeel vooroorlogs deel Helpman, ensemble met andere blokken aan de Helper Weststraat	6	K
150973	Helper Weststraat 5-33a, woningcomplex	Groningen	Helpman, vooroorlogs gedeelte	tweelaags blok geschakelde woningen met kap en portieken		1916	overgangsarchitectuur	+	+	+	+	+	+	onderdeel vooroorlogs deel Helpman, met gesloten verkaveling	6	K
150974	Helperlinie 2, bijgebouw, voormalig Huis van Bewaring bij Strafgevangenis Van Mesdagkliniek	Groningen	Strafgevangenis Van Mesdagkliniek	drielaags blok met schilddak			traditioneel, overgangsarchitectuur	++	++	++	+	+	++	imposante vleugel, voormalige Huis van Bewaring	10	K
101062	Helperlinie 4-14, woningcomplex	Groningen	Strafgevangenis Van Mesdagkliniek	tweelaags blok geschakelde woningen met kap		1890	traditioneel	++	+	++	++	+	++	dienstwoningen bij Van Mesdagkliniek	10	K

objectnr	omschrijving	kern	ensemble	subtype	bijzonderheden	datum	bouwstijl	S	B	H	G	A	Z	beschrijving	score	status
107201	Helperpark 270-298a, voormalige Turbinehal van de Helpmancentrale	Groningen	Helperpark, complex voormalige Helpmancentrale	turbinehal		1933	zakelijkheid	+	++	++	+	++	++	het betreft de turbinehal van de vroegere Helpmancentrale, tegenwoordig in gebruik als "Mediacentrale"; imposant complex met verschillende geschakelde bouwdelen van afwisselende hoogte.	10	K
104805	Helperpark 300-304, voormalig kantoor van het Provinciaal Elektriciteitsbedrijf van Groningen (PEB)	Groningen	Helperpark, complex voormalige Helpmancentrale	kantoorgebouw, administratiegebouw		1935	zakelijkheid, Nieuwe Haagse school elementen	+	++	++	+	++	++	voormalig administratiegebouw van de PEB; imposant kantoorgebouw met verschillende in elkaar geschoven rechthoekige bouwdelen met platte daken; ensemble met naast gelegen turbinehal.	10	K
150975	Helperzoom 151-165, portiekflat	Groningen	Coendersborg, naoorlogse wijk met stempelstructuur	tweelaags portiekflat met plint		1962	shakehands	++	+	+	+	+	0	sober type; onderdeel naoorlogse wijk, open verkaveling met stempelstructuur	6	K
150976	Helperzoom 167-219, portiekflat	Groningen	Coendersborg, naoorlogse wijk met stempelstructuur	drielaags portiekflat met plint		1962	shakehands	++	+	+	+	+	0	sober type; onderdeel naoorlogse wijk, open verkaveling met stempelstructuur	6	K
150979	Helperzoom 281-295, portiekflat	Groningen	Coendersborg, naoorlogse wijk met stempelstructuur	tweelaags portiekflat met plint		1966	shakehands	++	+	+	+	+	0	markant type met contrasterend materiaal- en kleurgebruik, betonnen balkons en portaalomlijstingen; onderdeel naoorlogse wijk, open verkaveling met stempelstructuur	6	K
150980	Helperzoom 297-349, portiekflat	Groningen	Coendersborg, naoorlogse wijk met stempelstructuur	drielaags portiekflat met plint		1962	shakehands	++	+	+	+	+	0	markant type met contrasterend materiaal- en kleurgebruik, betonnen balkons en portaalomlijstingen; onderdeel naoorlogse wijk, open verkaveling met stempelstructuur	6	K
150981	Helperzoom 351-365, portiekflat	Groningen	Coendersborg, naoorlogse wijk met stempelstructuur	tweelaags portiekflat met plint		1962	shakehands	++	+	+	+	+	0	markant type met contrasterend materiaal- en kleurgebruik, betonnen balkons en portaalomlijstingen; onderdeel naoorlogse wijk, open verkaveling met stempelstructuur	6	K
150982	Helperzoom 367-419, portiekflat	Groningen	Coendersborg, naoorlogse wijk met stempelstructuur	drielaags portiekflat met plint		1962	shakehands	++	+	+	+	+	0	markant type met contrasterend materiaal- en kleurgebruik, betonnen balkons en portaalomlijstingen; onderdeel naoorlogse wijk, open verkaveling met stempelstructuur	6	K
150985	Helperzoom 81-95, portiekflat	Groningen	Coendersborg, naoorlogse wijk met stempelstructuur	tweelaags portiekflat met plint		1962	shakehands	++	+	+	+	+	0	sober type; onderdeel naoorlogse wijk, open verkaveling met stempelstructuur	6	K
101063	Hendrikstraat 10-20a, Van Sijssenstraat 4-8a, woningcomplex	Groningen	Oosterpoortbuurt, rijksbeschermd stadsgezicht Oosterpoort-Oost	tweelaags blok geschakelde woningen met schilddaken, lijstgevels en dakkapellen		1900	neorenaissance elementen	++	++	+	++	++	+	onderdeel karakteristieke aaneengesloten gevelwand in ensemble Oosterpoort; vrij gaaf, ensmble met aansluitende straatwanden.	10	K
101063	Hendrikstraat 1-21, Van Sijssenstraat 12-16, woningcomplex	Groningen	Oosterpoortbuurt, rijksbeschermd stadsgezicht Oosterpoort-Oost	tweelaags blok geschakelde woningen met schilddaken, lijstgevels en dakkapellen		1900	neorenaissance elementen	++	++	+	+	++	+	onderdeel karakteristieke aaneengesloten gevelwand in ensemble Oosterpoort; vrij gaaf, ensmble met aansluitende straatwanden.	9	K
150990	Henri Dunantlaan 25-35, blok eengezinswoningen	Groningen	Corpus den Hoorn-Noord, naoorlogse wijk	tweelaags geschakelde woningen met kap		1960	shakehands	++	+	+	+	+	0	markante details in voorgevel; ligging aan woonpad; onderdeel naoorlogse wijk, open verkaveling.	6	K
150991	Henri Dunantlaan 37-45, blok eengezinswoningen	Groningen	Corpus den Hoorn-Noord, naoorlogse wijk	tweelaags geschakelde woningen met kap		1960	shakehands	++	+	+	+	+	0	markante details in voorgevel; ligging aan woonpad; onderdeel naoorlogse wijk, open verkaveling.	6	K
150992	Henri Dunantlaan 47-93, portiekflat	Groningen	Corpus den Hoorn-Noord, naoorlogse wijk	drielaags portiekflat met plint		1960	shakehands	++	+	+	+	+	0	onderdeel naoorlogse wijk, open verkaveling.	6	K
150988	Henri Dunantlaan 19-23, blok eengezinswoningen	Groningen	Corpus den Hoorn-Noord, naoorlogse wijk	tweelaags geschakelde woningen met kap		1960	shakehands	++	+	+	+	+	0	markante details in voorgevel; ligging aan woonpad; onderdeel naoorlogse wijk, open verkaveling.	6	K

objectnr	omschrijving	kern	ensemble	subtype	bijzonderheden	datum	bouwstijl	S	B	H	G	A	Z	beschrijving	score	status
150993	Henriette Roland Holststraat 14-22, blok geschakelde woningen	Groningen	De Wijert-Noord	tweelaags blok geschakelde woningen met kap		1961	shakehands	++	+	+	0	+	0	onderdeel stempelstructuur naoorlogse woonwijk	5	BO
150994	Henriette Roland Holststraat 2-12, blok geschakelde woningen	Groningen	De Wijert-Noord	tweelaags blok geschakelde woningen met kap		1961	shakehands	++	+	+	0	+	0	onderdeel stempelstructuur naoorlogse woonwijk	5	BO
150995	Henriette Roland Holststraat 5a, Vondelpad 1, Gomarusschool	Groningen	De Wijert-Noord	twee- en vierlaags schoolgebouw met platte daken en samengestelde opzet		1967	shakehands	+	++	++	++	++	+	gaaf complex, fraaie ligging in groene randzone; onderdeel naoorlogse wijk, open verkaveling.	10	K
108428	Herebinnensingel 11-1a, 11.1-11.6, 13, bedrijfspand met bovenwoning	Groningen	Beschermd stadsgezicht Binnenstad	tweelaags pand met afgeplat schilddak, lijstgevel en breed stenen dakhuis met balkon	op het achtererf een tweelaags bedrijfsgebouw met mansardedak	1901	neorenaissance elementen	++	+	+	++	+	++	onderdeel aaneengesloten gevelwand; pand is opmerkelijk door opzet met dakhuis met balkon op rijk gesneden consoles en decoratieve vensterbogen met kopjes; bedrijfsgebouw achter niet zichtbaar vanaf openbare weg.	9	K
108429	Herebinnensingel 13-13a, pakhuis	Groningen	Beschermd stadsgezicht Binnenstad	drielaags diep pand met zadeldak en topgevel met pinakels		1888	eclecticisme	++	+	++	+	++	++	onderdeel aaneengesloten gevelwand; links een gang; in hoofzaak vrij gaaf pakhuis met rijk uitgewerkte voorgevel; markante top.	10	K
102243	Herebinnensingel 15-15a, woonhuis, beneden- en bovenwoning	Groningen	Beschermd stadsgezicht Binnenstad	tweelaags diep pand met schilddak, lijstgevel en stenen dakkapel		1891	traditioneel	++	+	+	+	0	0	onderdeel aaneengesloten gevelwand, rechts een gang; in hoofdvorm gaaf, eenvoudige lijstgevel; de venster- en deurdetails gewijzigd.	5	BO
108430	Herebinnensingel 17, woonhuis	Groningen	Beschermd stadsgezicht Binnenstad	tweelaags diep pand met schilddak, lijstgevel en houten dakkapel			traditioneel	++	+	+	+	0	0	onderdeel aaneengesloten gevelwand; eenvoudige, gerenoveerde voorgevel	5	BO
102253	Herebinnensingel 18, woonhuis, arbeiderswoning	Groningen	Beschermd stadsgezicht Binnenstad	eenlaags woning met schilddak, lijstgevel en dakkapel		1892	traditioneel	++	+	+	++	+	++	onderdeel aaneengesloten gevelwand en klein ensemble arbeiderswoningen; kleinschalig type, in hoofdvorm en details gaaf; wat rijker type door ornamentiek en portiek met paneeldeur.	9	K
102244	Herebinnensingel 19-19a, bedrijfspand met bovenwoning	Groningen	Beschermd stadsgezicht Binnenstad	tweelaags pand met mansardedak, topgevel met hijsbalk en laadluik, pui met oude hoekdammen en nieuwe invulling			overgangsarchitectuur	++	+	+	+	+	+	onderdeel aaneengesloten gevelwand; bedrijfsfunctie nog goed afleesbaar aan geveltop; van de pui resteren de hoekdammen.	7	K
102254	Herebinnensingel 20, woonhuis, arbeiderswoning	Groningen	Beschermd stadsgezicht Binnenstad	eenlaags huis met schilddak, lijstgevel en dakkapel			traditioneel	++	+	+	+	+	++	onderdeel aaneengesloten gevelwand en klein ensemble arbeiderswoningen; kleinschalig type, in hoofdvorm gaaf.	8	K
102245	Herebinnensingel 21-21a, bedrijfspand met bovenwoning	Groningen	Beschermd stadsgezicht Binnenstad	tweelaags pand met afgeplat schilddak, lijstgevel, stenen dakkapel met hijsbalk, gewijzigde bedrijfspui		1885	eclecticisme	++	+	+	+	+	+	onderdeel aaneengesloten gevelwand; in hoofdvorm gaaf; pui met gave hoekdammen; de bovengevel heeft bijzondere opzet en detaillering met pilasters, middenrisaliet en centrale dakkapel met fronton.	7	K
102255	Herebinnensingel 22, Ypenmolendrift 11, woonhuis, arbeiderswoning	Groningen	Beschermd stadsgezicht Binnenstad	eenlaags diep pand met schilddak, lijstgevel en dakkapel	achterste deel vormt zelfstandige woning, ontsloten aan de Ypenmolendrift		traditioneel	++	+	+	+	+	+	onderdeel aaneengesloten gevelwand en klein ensemble arbeiderswoningen; kleinschalig type, in hoofdvorm gaaf.	7	K
102246	Herebinnensingel 23, woonhuis, arbeiderswoning	Groningen	Beschermd stadsgezicht Binnenstad	eenlaags woning met schilddak, lijstgevel en stenen dakkapel		1890	traditioneel	++	+	+	++	+	++	onderdeel aaneengesloten gevelwand; aan weerszijden een gang met poortje; gave eenlaags woning, redelijk zeldzaam in binnenstad; details deur en ramen licht gewijzigd.	9	K
108425	Herebinnensingel 24-24ac, winkelwoonhuis	Groningen	Beschermd stadsgezicht Binnenstad	tweelaags hoekpand met afgeplat schilddak, afgeschuinde hoekgevel, stenen dakhuisen, balkon en historische winkelpui		1908	overgangsarchitectuur	++	++	+	+	+	+	onderdeel aaneengesloten gevelwand; hoekpand met markante hoekoplossing, gevels met siermetselwerkdetails; details kozijnen veranderd; winkelpui met omlijste vensters.	8	K

objectnr	omschrijving	kern	ensemble	subtype	bijzonderheden	datum	bouwstijl	S	B	H	G	A	Z	beschrijving	score	status
102248	Herebinnensingel 27, bedrijfspand met bovenwoning	Groningen	Beschermd stadsgezicht Binnenstad	tweelaags pand met afgeplat schilddak, lijstgevel, stenen dakkapel en gewijzigde bedrijfsdeur in pui			neorenaissance elementen	++	+	+	+	0	0	onderdeel aaneengesloten gevelwand; hoofdvorm intact, bedrijfsdeur gewijzigd en details gemoderniseerd.	5	BO
108431	Herebinnensingel 29, woonhuis, arbeiderswoning	Groningen	Beschermd stadsgezicht Binnenstad	tweelaags woning met plat dak, verdieping met erker	gebouwd in samenhang met belendende pand nr. 31.	1883	traditioneel, zakelijk-traditioneel	++	+	+	++	+	+	onderdeel aaneengesloten gevelwand; vermoedelijk in 1927 met verdieping verhoogd eenlaags pand; sindsdien redelijk gaaf gebleven; markant is de erker op de verdieping.	8	K
150996	Herebinnensingel 30, voormalig pakhuis	Groningen	Beschermd stadsgezicht Binnenstad	drielaags diep pand met plat dak			traditioneel	++	+	+	0	0	0	onderdeel aaneengesloten gevelwand; waarschijnlijk een in het interbellum opgehoogde arbeiderswoning, waarbij de nieuwe bovenverdiepingen als pakhuis gingen dienen; details gewijzigd.	4	BO
108431	Herebinnensingel 31, winkelwoonhuis	Groningen	Beschermd stadsgezicht Binnenstad	tweelaags pand met plat dak, gewijzigde winkelpui en verdieping met erker	tegelijk gebouwd met belendende nr. 29	1883	traditioneel, zakelijk-traditioneel	++	+	+	+	+	0	onderdeel aaneengesloten gevelwand; vermoedelijk in 1927 verbouwd tot winkelpand en voorzien van verdieping met nieuwe gevel; pui gewijzigd, bovengevel met markante erker gaaf.	6	K
102250	Herebinnensingel 33, woonhuis, arbeiderswoning	Groningen	Beschermd stadsgezicht Binnenstad	eenlaags woning met schilddak, lijstgevel en stenen dakkapel		1895	neorenaissance elementen	++	+	+	++	+	++	onderdeel aaneengesloten gevelwand; in hoofdvorm en details gaaf voorbeeld kleinschalige eenlaags woning; redelijk zeldzaam.	9	K
102241	Herebinnensingel 3-3a, woonhuis, beneden- en bovenwoning	Groningen	Beschermd stadsgezicht Binnenstad	tweelaags diep pand met schilddak en lijstgevel	toegang tot bovenwoning via voordeur in uitbouwte tegen rechter zijgevel	1881	traditioneel	++	+	+	++	+	+	onderdeel aaneengesloten gevelwand; pand met gave lijstgevel, met gepleisterde onderbouw en bakstenen bovenbouw.	8	K
108432	Herebinnensingel 35-35a, bedrijfspand met bovenwoning	Groningen	Beschermd stadsgezicht Binnenstad	drielaags diep pand met mansardedak, topgevel met hijsbalk en laadluik		1886	neorenaissance elementen	++	+	++	+	+	++	onderdeel aaneengesloten gevelwand; in hoofdzaak gaaf voorbeeld bedrijfspand met bovenwoning en pakhuizolder uit einde 19e eeuw; details vrij gaaf, maar gevel is wel geverfd.	9	K
108433	Herebinnensingel 37, woonhuis, arbeiderswoning	Groningen	Beschermd stadsgezicht Binnenstad	eenlaags woning met kap, lijstgevel en portiek		1886	traditioneel	++	+	+	+	0	0	onderdeel aaneengesloten gevelwand; links een gang; eenvoudige wit geverfde lijstgevel, details gewijzigd, nieuwe dakkapel.	5	BO
103427	Herebinnensingel 39-65, Verlengde Oosterstraat 1, voormalig café met bovenwoning	Groningen	Beschermd stadsgezicht Binnenstad	tweelaags hoekpand met afgeplat schilddak en lijstgevels		1882	neorenaissance elementen	++	+	+	+	+	+	onderdeel aaneengesloten gevelwand, ligging op hoek; hoofdvorm gaaf, onderbouw deels gewijzigd; markant zijn de vensterbogen met siermetselwerk en kopjes.	7	K
102251	Herebinnensingel 6-6a, winkelwoonhuis	Groningen	Beschermd stadsgezicht Binnenstad	tweelaags pand met schilddak, lijstgevel, stenen dakkapel en historische winkelpui		1895	neorenaissance elementen	++	++	+	++	+	+	onderdeel aaneengesloten gevelwand en deel van rij beneden- en bovenwoningen nrs.8-16; in hoofdzaak gaaf, met eenvoudige winkelpui; gevel geverfd.	9	K
150997	Herebinnensingel 7a-7f, bedrijfspand	Groningen	Beschermd stadsgezicht Binnenstad	drielaags pand met plat dak, voorgevel met lisenen en bedrijfsdeuren en laadopeningen		1920	traditioneel	++	+	+	+	+	+	onderdeel aaneengesloten gevelwand; voormalig bedrijfspand van onder meer metaalhandel Timmer; wit geverfde voorgevel, qua indeling gaaf en herkenbaar als bedrijfspand; details merendeels veranderd.	7	K
102252	Herebinnensingel 8-16a, rij beneden- en bovenwoningen	Groningen	Beschermd stadsgezicht Binnenstad	rij geschakelde tweelaags panden met schilddaken, lijstgevels, stenen dakkapellen		1896	eclecticisme	++	++	+	++	++	+	onderdeel aaneengesloten gevelwand; opmerkelijk door gaafheid van hoofdvormen en details; lijstgevels met rijke geleding en veel bijzondere details, nr. 12 met hangende erker en 16 met balkon.	10	K
108426	Herebinnensingel 9-9ab, bedrijfsgebouw met bovenwoning	Groningen	Beschermd stadsgezicht Binnenstad	tweelaags pand met dwars schilddak, lijstgevel en bedrijfspui	achterbouw met L-vormig dak	1882	traditioneel	++	+	++	++	+	+	onderdeel aaneengesloten gevelwand; volgens Delpher op dit adres in jaren 50 firma T. Versol, Schoen- en Klompenfabriek; latere de Noord-Nederlandse Pijpenhandel; bedrijfsfunctie goed afleesbaar; gave lijstgevel.	9	K

objectnr	omschrijving	kern	ensemble	subtype	bijzonderheden	datum	bouwtijl	S	B	H	G	A	Z	beschrijving	score	status
108427	Herebinnensingel 9-9c, 9.1-9.8, voormalig bedrijfsgebouw Douma & Wolf, later apothekeassistentenschool	Groningen	Beschermd stadsgezicht Binnenstad	drielaags pand met plat dak, terugliggende bovenste verdieping met balkon	oorspronkelijke kap vervangen door dakopbouw	1950	shakehands	++	+	++	+	++	+	onderdeel aaneengesloten gevelwand; oorspronkelijk gebouwd als bedrijfsruimte voor de firma Douma & Wolf (penserij); in jaren 70 onderwijsgebouw voor apothekersopleiding; markant gebouw met betonnen rastergevel met bakstenen vullingen.	9	K
108393	Hereplein 12-51, Heresingel 2-4, torenflat en voormalig hotel-restaurant Helvetia	Groningen	Beschermd stadsgezicht Binnenstad	elf-laags flatgebouw met plat dak, tweelaags onderbouw en drielaags zijvleugels met zakelijke functie		1961	functionalisme	++	++	+	+	+	+	grootschalige naoorlogse invulling, combineerde representatieve horecagelegenheid met markante woontoren; ligging aan binnenstadsentree; in hoofdvorm goed bewaard maar gevels deels flink gerenoveerd, de onderbouw geheel gewijzigd.	8	K
102257	Heresingel 1-3a, dubbele villa	Groningen	Beschermd stadsgezicht Binnenstad	tweelaags blok geschakelde woningen met souterrain en samengestelde kap met steekkappen met sierspanten	tuin met historische hekwerken	1889	chaletstijl	++	++	+	+	++	++	onderdeel representatieve villabebouwing langs singel; in hoofdzaak gaaf, maar entrees gewijzigd; rijk uitgewerkte dakoverstekken en sierspanten.	10	K
102261	Heresingel 18-18ab, woonhuis, herenhuis	Groningen	Beschermd stadsgezicht Binnenstad	drielaags pand met schilddak en lijstgevel	achterbouw onder plat en zadeldak; stoep met hekwerken	1883	eclecticisme	++	++	+	+	+	+	onderdeel representatieve gevelwand langs singel gebouwd in opdracht van B.J. Scherpbier; sinds 1917 bedrijfsruimte; in hoofdzaak gaaf, maar voorgevel is geverfd.	8	K
102263	Heresingel 20-20abc, woonhuis, herenhuis	Groningen	Beschermd stadsgezicht Binnenstad	tweelaags pand met souterrain, zadeldak, trapgevel en portiek	stoep met hekwerken	1885	neorenaissance	++	++	+	++	++	++	onderdeel representatieve gevelwand langs singel; gave en rijk vormgegeven voorgevel in neorenaissance, opvallend door de vrij zeldzame trapgevel met voluten en de bijzondere vensterbekroningen; stoep met hekwerken.	11	K
102264	Heresingel 22-22a, woonhuis, beneden- en bovenwoning	Groningen	Beschermd stadsgezicht Binnenstad	tweelaags pand met afgeplat schilddak. lijstgevel met middenrisaliet en portiek	stoep met hekwerken	1886	eclecticisme	++	++	+	+	++	+	onderdeel representatieve gevelwand aan singel; in hoofdvorm gaaf; bijzonder door de zware gepleisterde details bij speklagen en vensterafsluitingen; nieuwe dakkapel.	9	K
102267	Heresingel 32, woonhuis, herenhuis	Groningen	Beschermd stadsgezicht Binnenstad	drielaags pand met schilddak en lijstgevel	stoep met hekwerken		eclecticisme	++	++	+	++	+	+	onderdeel representatieve gevelwand aan singel; markante lijstgevel met gepleisterde details, fraaie stoep met hekwerken.	9	K
108399	Herestraat 102, Prinsenstraat 1, winkelwoonhuis	Groningen	Beschermd stadsgezicht Binnenstad	tweelaags diep pand met schilddak, lijstgevels en historische winkelpui			eclecticisme, zakelijk-expressionisme	++	+	+	++	++	++	onderdeel aaneengesloten gevelwand, ligging op hoek; lijstgevels met markante vensteromlijstingen; in de jaren 20 voorzien van nieuwe winkelpui met hout, natuursteen en glas-in-lood, die grotendeels gaaf is gebleven.	10	K
108378	Herestraat 103, winkelpand	Groningen	Beschermd stadsgezicht Binnenstad	drielaags pand met plat dak met overstek, vernieuwde pui, verdiepingen met gevelbrede vensterpartijen en een hangende erker		1950	shakehands	++	+	+	+	+	+	onderdeel aaneengesloten gevelwand, rechts een osendrop; naoorlogse invulling met thans geheel vernieuwde onderbouw; bovengevel heeft markante elementen als dakoverstek, geel metselwerk met ornamenten en brede vensterpartijen met erkertje.	7	K
108398	Herestraat 104, winkelwoonhuis	Groningen	Beschermd stadsgezicht Binnenstad	tweelaags diep pand met schilddak, houten overstek, gewijzigde pui en verdieping met erker			traditioneel	++	+	+	0	0	0	onderdeel aaneengesloten gevelwand; markante hoofdvorm en bovengevel met erker.	4	BO
108595	Herestraat 16-16a, Gelkingestraat 3a-3f, winkelmagazijn	Groningen		vierlaags pand met plat dak en vliesgevel		1972	functionalisme	++	+	+	+	++	+	onderdeel aaneengesloten gevelwand; nieuwbouw uit 1972 met moderne vliesgevel, met rasterstructuur.	8	K





objectnr	omschrijving	kern	ensemble	subtype	bijzonderheden	datum	bouwtijl	S	B	H	G	A	Z	beschrijving	score	status
108578	Herestraat 73, Kleine Pelsterstraat 2-2.16, winkelwoonhuis	Groningen	Beschermd stadsgezicht Binnenstad	vierlaags diep pand met zadeldak, drielaags achterbouw met kap aan zijstraat;		1948	Delftse school	+	++	+	+	+	++	onderdeel aaneengesloten gevelwand; naoorlogse invulling oud perceel; in hoofdopzet gaaf; details veranderd; bijzondere pui met in de zijgevel siermetselwerkpanelen,	8	K
108155	Herestraat 74, 74a-74e, 76, 78, warenhuis C&A	Groningen	Beschermd stadsgezicht Binnenstad	vierlaags complex met plat dak	aan de Herestraat links een terugliggend tweelaags bouwdeel, met in de oksel een kwartronde entreepartij; eveneens een tweelaags aanbouw aan het Gedempte Zuiderdiep	1970	functionalisme	+	+	+	0	+	+	grootschalig hoekpand, waarvan recentelijk de voorgevel volledig is vernieuwd; delen van de overige gevels intact met fraai polychroom metselwerk en betegelingen.	5	BO
108579	Herestraat 79-79ab, Bruine Ruitersstraat 1-1a, winkelwoonhuis	Groningen	Beschermd stadsgezicht Binnenstad	vierlaags dwarspand met zadeldak, afgeschuinde hoekgevel en drielaags achterhuis met kap aan zijstraat			Delftse school	+	++	+	++	+	++	onderdeel aaneengesloten gevelwand, hoekpand met achterhuis aan Bruine Ruitersstraat; gave bakstenen bovenbouw, de pui is geheel gemoderniseerd; invulling in traditionele trant uit het interbellum.	9	K
102319	Herestraat 80, Gedempte Zuiderdiep 30 (rechts), winkelwoonhuis	Groningen	Beschermd stadsgezicht Binnenstad	vierlaags pand met plat dak, oorspronkelijke winkelpui, drie etagewoningen; op het dak neonreclame DAGBLAD vh NOORDEN	gebouwd als sigarenmagazijn met etagewoningen; op het plattedak neonlichtreclame Dagblad van het Noorden	1956	shakehands	++	++	++	+	+	++	onderdeel aaneengesloten gevelwand; naoorlogse invulling op hoek, oorspronkelijk sigarenhandel J. Homan & Zn; later Dagblad vh Noorden; oorspronkelijke winkelpui en lichtreclame.	10	K
108594	Herestraat 8-10, dubbel winkelpand	Groningen	Beschermd stadsgezicht Binnenstad	vierlaags pand met lessenaarsdak ter afsluiting van vierde laag aan straatzijde, met hout beklede bovengevel met liggende vensterstroken			shakehands	+	+	+	0	+	0	onderdeel aaneengesloten gevelwand; ontwikkeld uit twee smalle huizen, vermoedelijk in 1954; de houten voorgevel wijkt zeer af van de belendende historische gevels	4	BO
102321	Herestraat 86-86ad, winkelwoonhuis	Groningen	Beschermd stadsgezicht Binnenstad	drielaags diep pand met plat dak, houten dakoverstek en vernieuwde winkelpui		1908	overgangsarchitectuur	++	+	+	+	+	0	onderdeel aaneengesloten gevelwand; pui vernieuwd; bovengevel met gave details, onder andere siermetselwerk en glas-in-lood.	6	K
102323	Herestraat 90-90a, winkelwoonhuis	Groningen	Beschermd stadsgezicht Binnenstad	drielaags pand met T-vormig dak, houten overstek, doorbroken met klokgevel, vernieuwde pui en verdieping met erker		1912	overgangsarchitectuur	++	+	+	+	+	+	onderdeel aaneengesloten gevelwand; pui recentelijk vernieuwd, maar bovengevel gaaf, met bijzondere elementen en details.	7	K
102290	Herestraat 93-93ac, winkelwoonhuis	Groningen	Beschermd stadsgezicht Binnenstad	drielaags diep pand met lijstgevel en moderne dakopbouw			eclecticisme	++	+	+	0	0	0	onderdeel aaneengesloten gevelwand; alleen bovengevel met lijst en vensters met kuifstukken is intact gebleven.	4	BO
102324	Herestraat 94-94ab, winkelwoonhuis	Groningen	Beschermd stadsgezicht Binnenstad	tweelaags diep pand met schilddak, lijstgevel en vernieuwde winkelpui			eclecticisme	++	+	+	+	+	+	onderdeel aaneengesloten gevelwand; boven de vernieuwde pui een gave lijstgevel met voor ca 1875 karakteristieke detaillering.	7	K
150998	Herestraat 95-95.1, 95ab, winkelwoonhuis	Groningen	Beschermd stadsgezicht Binnenstad	vierlaags diep pand met plat dak, gewijzigde winkelpui			functionalisme	++	+	+	+	+	+	onderdeel aaneengesloten gevelwand; voorgevel uit naoorlogse periode, pui modern; bovengevel met bekleding van dunne tegels en bovenin drie kunststenen gevelstenen; oorspronkelijk klap- en taatsramen.	7	K
102325	Herestraat 96-96a, winkelwoonhuis	Groningen	Beschermd stadsgezicht Binnenstad	drielaags pand met dwars zadeldak met overstek, vernieuwde winkelpui en bovengevel met erkervenster		1926	zakelijk-expressionisme, verstrakte Amsterdamse school	++	+	+	0	0	0	onderdeel aaneengesloten gevelwand; invulling uit het interbellum; vernieuwde pui; markante erkervensterpartij op de verdieping, doch deze wel in details gewijzigd.	4	BO
102291	Herestraat 97-97a, winkelwoonhuis	Groningen	Beschermd stadsgezicht Binnenstad	drielaags diep pand met schilddak, lijstgevel met centraal dakhuis en gewijzigde winkelpui		1911	overgangsarchitectuur	++	+	+	+	++	+	onderdeel aaneengesloten gevelwand, links een osendrop; boven de gewijzigde pui een gave bovengevel met fraaie detaillering in baksteen en hardsteen; smeedijzeren ankers.	8	K
102326	Herestraat 98-100, Herestraat 2 (links/west), dubbel winkelwoonhuis	Groningen	Beschermd stadsgezicht Binnenstad	drielaags hoekblok met afgeplat schilddak, lijstgevels, afgeschuinde hoekgevel met trapgeveltje, vernieuwde winkelpuien	aan de Prinsenstraat een tweelaags achterbouw met dwass zadeldak, toegankelijk via ingang in het hoekpand		eclecticisme	++	++	+	+	+	+	onderdeel aaneengesloten gevelwand; grote invulling eind 19e eeuw, in hoofdopzet gaaf maar puien gemoderniseerd; bovengevels met veel gepleisterde details.	8	K

objectnr	omschrijving	kern	ensemble	subtype	bijzonderheden	datum	bouwstijl	S	B	H	G	A	Z	beschrijving	score	status
102292	Herestraat 99-991., 99ac, winkelwoonhuis	Groningen	Beschermde stadsgezicht Binnenstad	vierlaags pand met dwars zadeldak, gewijzigde winkelpui en drie etagewoningen met erkers		1939	zakelijk-traditioneel	++	+	+	+	+	0	onderdeel aaneengesloten gevelwand, rechts een osendrop; invulling uit het interbellum; pui vernieuwd maar bovengevel met erkers en ramen met glas-in-lood redelijk gaaf.	6	K
101065	Hereweg 1, voormalige theekoepel	Groningen	Hereweg, lintbebouwing	tweelaags gebouw met ver overstekend inzwenkend schilddak			eclecticisme	++	++	++	+	++	++	onderdeel gaaf ensemble aan weerszijden viaduct; gave detaillering, uitzonderlijk bouwtype; onderbouw sterk gewijzigd.	11	K
150999	Hereweg 100-100a, winkelwoonhuis	Groningen	Hereweg, lintbebouwing	tweelaags pand met schilddak, dakhuis en winkelpui		1900	neorenaissance elementen	++	+	+	+	+	0	winkelpui uit 1903, maar later deels gewijzigd; onderdeel historische lintbebouwing langs de Hereweg.	6	K
151000	Hereweg 102-102a, winkelwoonhuis	Groningen	Hereweg, lintbebouwing	tweelaags pand met schilddak, dakkapel en winkelpui		1903	eclecticisme	++	+	+	+	+	++	gave opzet en detaillering, maar metselwerk is grijs geveerd; oorspronkelijke winkelpui; onderdeel historische lintbebouwing langs de Hereweg.	8	K
101095	Hereweg 106, woonhuis	Groningen	Hereweg, lintbebouwing	deels een- deels tweelaags pand met lessenaarsdak, erker en trapgevel		1895	eclecticisme	++	+	+	++	++	++	schilderachtig ontwerp met veel bijzondere details, ingang met stoep, voortuin met hekwerk; onderdeel historische lintbebouwing langs de Hereweg.	10	K
101064	Hereweg 1-1a, woonhuis	Groningen	Hereweg, lintbebouwing	tweelaags blokvormig herenhuis met schilddak		1880	eclecticisme	++	++	+	+	++	++	onderdeel gaaf ensemble aan weerszijden viaduct; gave detaillering, rijk typ; cartouche met bouwjaar 1880.	10	K
101082	Hereweg 121, transformatorhuisje	Groningen				1921	neorenaissance elementen	+	+	++	++	++	++	markante ligging nabij brug en strafgevangeniscomplex	10	K
151002	Hereweg 13-13a, 13.1, winkelwoonhuis	Groningen	Hereweg, lintbebouwing	vierlaags pand met plat dak, winkelpui en portiek			zakelijkheid, Nieuwe Haagse school elementen	++	+	+	+	+	+	gave winkelpui, voorgevel met erker over twee bouwlagen.	7	K
151003	Hereweg 15-15a, woonhuis	Groningen	Hereweg, lintbebouwing	vierlaags pand met plat dak			zakelijkheid, Nieuwe Haagse school elementen	++	+	+	+	+	+	eenvoudige voorgevel, mogelijk voor ouder laat 19de-eeuws pand met schilddak, waarvan aan achterzijde een deel behouden lijkt te zijn gebleven	7	K
101069	Hereweg 17-17a, 19-19a, dubbel herenhuis	Groningen	Hereweg, lintbebouwing	drielaags blok van twee herenhuisen, 17 met zadeldak, 19 met omlopend schilddak			eclecticisme	++	+	+	+	+	+	in 19de eeuw opzet gebouwd dubbel herenhuis met lijstgevel, nr. 17 echter met topgevel en rijk overstek met druiplijst; markante gave balkons; alle ramen gewijzigd.	7	K
101085	Hereweg 22, 22a-e, woningcomplex	Groningen	Hereweg, lintbebouwing	drielaags blok met samengestelde opzet en schilddak			zakelijkheid	+	++	+	+	+	+	betreft een ingrijpende vooroorlogse verbouwing van een laat 19de-eeuwse villa, waarvan elementen herkenbaar bleven.	7	K
101070	Hereweg 23-25, woningcomplex	Groningen	Hereweg, lintbebouwing	drielaags blok met schilddak en souterrain		1897	neorenaissance	++	++	+	++	++	+	zeer rijk gelede voorgevel met onder meer een trapgevel en een flankeren torentje.	10	K
151004	Hereweg 27-27a, winkelwoonhuis	Groningen	Hereweg, lintbebouwing	tweelaags pand met schilddak, stenen dakhuis en winkelpui met portiek		1898	neorenaissance elementen	++	+	+	+	+	+	bovengevel met rijke detaillering; iets jongere winkelpui.	7	K
101071	Hereweg 29, Rabehauptstraat 1,-1ac, woningcomplex, winkelwoonhuis, Huize Rabenhaupt	Groningen	Hereweg, lintbebouwing	vierlaags pand met schilddak, winkel op de begane grond en daarboven portieketagewoningen		1929	zakelijk-expressionisme	++	++	+	+	++	+	belangrijk hoekpand met plastisch gevormde gevels, hoekerkerpartij, gave winkelpui uit de bouwtijd	9	K
101066	Hereweg 3-3a, woonhuis	Groningen	Hereweg, lintbebouwing	eenlaags blokvormig huis op souterrain, met schilddak en dakhuis			eclecticisme	++	++	+	++	++	++	onderdeel gaaf ensemble aan weerszijden viaduct; gave detaillering, rijk type.	11	K
104211	Hereweg 40-40a, winkelwoonhuis	Groningen	Hereweg, lintbebouwing	tweelaags pand met schilddak, winkelpui		1890	eclecticisme	+	+	+	+	+	+	mogelijk gebouwd als herenhuis, later verbouwd tot winkel; de gave winkelpui dateert uit 1922	6	K
151005	Hereweg 42, 42a-d, winkelwoonhuis	Groningen	Hereweg, lintbebouwing	tweelaags pand met schilddak, winkelpui		1890	eclecticisme	+	+	+	+	+	+	mogelijk gebouwd als herenhuis, later verbouwd tot winkel; de deels intacte winkelpui dateert uit circa 1930.	6	K

objectnr	omschrijving	kern	ensemble	subtype	bijzonderheden	datum	bouwtijl	S	B	H	G	A	Z	beschrijving	score	status
101073	Hereweg 43-43a, woonhuis	Groningen	Hereweg, lintbebouwing	tweelaags huis met schilddak en lijstgevel; eenlaags achterhuis met kap			eclecticisme	+	+	+	+	+	+	voorhuis met gave lijstgevel en markante detaillering; bijzonder kleinschalig achterhuisje met bakstenen gevel aan de Barestraat, in deze wijk zeldzaam type.	6	K
101088	Hereweg 44-44a, woonhuis	Groningen	Hereweg, lintbebouwing	tweelaags huis met schilddak en lijstgevel		1885	eclecticisme	+	+	+	++	++	+	gave voorgevel met markante detaillering, bijzondere elementen is het portiek.	8	K
101067	Hereweg 5, woonhuis	Groningen	Hereweg, lintbebouwing	eenlaags blokvormig huis op souterrain, met schilddak en dakhuis			eclecticisme	++	++	+	++	++	++	onderdeel gaaf ensemble aan weerszijden viaduct; gave detaillering, rijk type.	11	K
101084	Hereweg 6, woonhuis	Groningen	Hereweg, lintbebouwing	tweelaags huis met zadeldak, lijstgevel en erker		1938	zakelijk-traditioneel	++	+	+	++	+	+	onderdeel historische lintbebouwing langs de Hereweg.	8	K
151008	Hereweg 79, onderdeel voormalige Groninger Rijwielenfabriek A. Fongers	Groningen	Hereweg, lintbebouwing	tweelaags pand met schilddak		1898	traditioneel, rationalisme	+	+	+	+	+	+	voormalig onderdeel Fongersfabriek, laat 19de-eeuws pand met vroeg 20ste-eeuwse pui; voorgevel geveerd; onderdeel historische lintbebouwing Hereweg.	6	K
151009	Hereweg 8-14f, portiekflat ""Viaductflat""	Groningen	Hereweg, lintbebouwing	zevenlaags portiekflat		1951	shakehands	+	++	+	++	++	+	onderdeel historische lintbebouwing langs de Hereweg, maar ter vervanging van oudere panden, die in de oude rooilijn stonden; bijzonder uitgewerkt type met grote portiekingangen met trappen en terugliggende topverdieping met betonnen pergola.	9	K
151010	Hereweg 81-81a, woonhuis, beneden- en bovenwoning	Groningen	Hereweg, lintbebouwing	tweelaags pand met schilddak		1892	eclecticisme	+	+	+	+	+	+	onderdeel historische lintbebouwing Hereweg	6	K
101090	Hereweg 82, woonhuis J.A. Boer	Groningen	Hereweg, lintbebouwing	tweelaags huis met kap		1939	zakelijkheid, Delftse school elementen	+	++	++	++	++	++	verbouwing van ouder huis door architect J.A. Boer, als eigen woning; eigenzinnige vormgeving.	11	K
151011	Hereweg 83, winkelwoonhuis	Groningen	Hereweg, lintbebouwing	tweelaags pand met schilddak en historische winkelpui			eclecticisme	+	+	+	+	+	++	onderdeel historische lintbebouwing langs de Hereweg.	7	K
101078	Hereweg 85, voormalige fietsfabriek Fongersstede	Groningen	Hereweg, lintbebouwing	tweelaags samengesteld pand met schilddak en toren	de vroegere aanbouwen zijn later volledig vernieuwd	1896	eclecticisme	+	++	++	+	++	++	villa-achtig hoofdgebouw van de vroegere fabriek, thans opgenomen in complex van veel recentere datum; onderdeel van de historische lintbebouwing langs de Hereweg	10	K
101091	Hereweg 86, 86a, 86-1, 86-2, woningcomplex	Groningen	Hereweg, lintbebouwing	drielaags blok met kap en erkers		1929	zakelijk-traditioneel	+	+	+	++	++	+	opmerkelijk door zware gemetselde muurdam (schoorsteenpartij?), die de kap in twee delen scheidt; gave detaillering.	8	K
151015	Hereweg 87.1, bijgebouw Zuiderbegraafplaats	Groningen	Zuiderbegraafplaats	eenlaags gebouw met schilddak, aangebouwde transformatorruimte		1910	traditioneel	++	0	+	++	+	+	ligging langs de rand van de Zuiderbegraafplaats, zijde Hereweg	7	K
151016	Hereweg 89, Verzetsmonument op R.K. kerkhof	Groningen	RK begraafplaats met kapel	gedenkmuur		1946	Delftse school	++	+	++	++	++	++	ter herinnering aan 19 verzetsmensen die in WOII zijn omgekomen; historische waarde; vormgeving typerend voor jaren 40.	11	K
101068	Hereweg 9-11, woningcomplex	Groningen	Hereweg, lintbebouwing	drielaags pand met schilddak, vierlaags voorgevel		1929	zakelijkheid, Nieuwe Haagse school elementen	++	++	+	+	+	+	vermoedelijk ingrijpende verbouwing van groot herenhuis met schilddak; ook relatie gehad met de achtergelegen Puddingfabriek van Polak aan de Viaductstraat	8	K
103710	Hereweg, Spoorwegviaduct (niet monumentale delen)	Groningen	Hereweg, lintbebouwing	ijzeren balkbrug op jukken; landhoofden met hardstenen banden		1868	nvt	++	+	++	+	++	++	het betreft de niet monumentale (als gemeentelijk monument beschermde) onderdelen van het spoorwegviaduct	10	K
107734	Herman Colleniusstraat 11-19, woningcomplex	Groningen	Beschermd stadsgezicht Schildersbuurt	drielaags blok met kap en bakstenen voorgevel met topgevel- of dakhuisaccenten en verblendstenen details; afgeschuinde hoek links		1911	overgangsarchitectuur	++	++	+	+	+	+	onderdeel aaneengesloten gevelwand in vanaf late 19e eeuw ontwikkelde stadsuitbreiding; ensemblewaarde; blok met markante dakaccenten, typerend voor periode rond 1910; details deels gewijzigd.	8	K

objectnr	omschrijving	kern	ensemble	subtype	bijzonderheden	datum	bouwstijl	S	B	H	G	A	Z	beschrijving	score	status
101102	Herman Colleniusstraat 1-3, dubbel herenhuis	Groningen	Beschermd stadsgezicht Schildersbuurt	tweelaags pand met dwarskap, bakstenen voorgevel met twee forse topgevelaccenten, waarvan rechter met overstek en hangend erkertje; voorts erkers en decoraties in verblendsteen en hardsteen	voortuintjes met haag en ijzeren hekwerk	1908	overgangsarchitectuur	++	++	+	+	++	++	onderdeel aaneengesloten gevelwand in vanaf late 19e eeuw ontwikkelde stadsuitbreiding; ensemblewaarde; op raamdetaïls na gaaf; rijk gelede en gedecoreerde voorgevel met markante topgevel- en erkeraccenten; enige zeldzaamheidswaarde.	10	K
107735	Herman Colleniusstraat 18, voormalig kantoor en woonhuis Suikerwerkenfabriek J. Veldkamp	Groningen	Beschermd stadsgezicht Schildersbuurt	tweelaags met kap, deels drielaags pand met bakstenen voorgevel met topgevelaccent en erker met balkon		1909	overgangsarchitectuur, rationalisme	++	+	++	+	++	+	onderdeel aaneengesloten gevelwand in vanaf late 19e eeuw ontwikkelde stadsuitbreiding; ensemblewaarde; markant, in aanzicht redelijk gaaf bedrijfspand uit vroege 20e eeuw; enige zeldzaamheidswaarde.	9	K
101103	Herman Colleniusstraat 21-35, woningcomplex, beneden- en bovenwoningen en winkelwoonhuis	Groningen	Beschermd stadsgezicht Schildersbuurt	drie-, deels vierlaags blok met lessenaarsdak, afgeschuinde hoek met dakhuisaccenten, bij nr. 35 met koepeldak; nr. 33 heeft een trapgevel; bakstenen gevels met sobere detaillering		1910	overgangsarchitectuur	++	++	+	+	+	+	onderdeel aaneengesloten gevelwand in vanaf late 19e eeuw ontwikkelde stadsuitbreiding; ensemblewaarde; groot blok met markante hoekoplossingen; overigens sober uitgevoerd en in details gewijzigd.	8	K
103883	Herman Colleniusstraat 28-40, woningcomplex, middenstandswoningen	Groningen	Beschermd stadsgezicht Schildersbuurt	tweelaags blok geschakelde woningen met lessenaarsdak, topgevelaccenten en jongere dakkapellen; afgeschuinde hoek met dakhusje en winkelpui uit interbellum; bakstenen gevels met gepleisterde en verblendstenen details	enkele woningen met voortuintjes met haag	1912	overgangsarchitectuur	++	+	+	+	+	+	onderdeel aaneengesloten gevelwand in vanaf late 19e eeuw ontwikkelde stadsuitbreiding; ensemblewaarde; markante rij in bouwcampagne gerealiseerd, met deels afwijkende voorgevels; rijke gedeling en details; hoofdvorm gaaf, details deels verande	7	K
107736	Herman Colleniusstraat 4, woonhuis	Groningen	Beschermd stadsgezicht Schildersbuurt	tweelaags pand met afgeplat schioldak met stenen dakkapel met fronton, bakstenen lijstgevel met decoratieve details	voortuintje met haag		neorenaissance elementen	+	+	+	++	++	++	onderdeel aaneengesloten gevelwand in vanaf late 19e eeuw ontwikkelde stadsuitbreiding; ensemblewaarde; opmerkelijk gaaf, smal woonhuispand met markante dakkapel	9	K
103884	Herman Colleniusstraat 42-56, woningcomplex, herenhuizen	Groningen	Beschermd stadsgezicht Schildersbuurt	min of meer symmetrisch opgezet blok met twee of drie bouwlagen met plat dak of kap, torenachtige hoekaccenten, hoge middenrisaliet en twee decoratieve topgevelaccenten	voortuintjes deels met haag	1914	overgangsarchitectuur, nieuw historiserend	++	++	+	+	++	+	onderdeel vooroorlogse stadsuitbreiding met gesloten verkaveling; opmerkelijk blok herenhuizen met symmetrische opzet, veel decoratieve details, in hoofdzaak gaaf, maar heren der veel detailswijzigingen; hoge ensemblewaarde.	9	K
103931	Herman Colleniusstraat 5-7, dubbele beneden- en bovenwoning	Groningen	Beschermd stadsgezicht Schildersbuurt	drielaags pand met plat dak, symmetrische bakstenen voorgevel met tweelaags middentravee, afsluitend met goot en lessenaarsdak; zijtravee met hangende erkers	stoepen met ijzeren hekwerk of haag	1913	overgangsarchitectuur	++	+	+	+	+	+	onderdeel aaneengesloten gevelwand in vanaf late 19e eeuw ontwikkelde stadsuitbreiding; markante elementen zijn de hangende erker op gemetselde consoles; hoofdvorm gaaf, raamdetaïls deels gewijzigd.	7	K
101104	Herman Colleniusstraat 58-72, woningcomplex, herenhuizen, winkelwoonhuis	Groningen	Beschermd stadsgezicht Schildersbuurt	min of meer symmetrisch opgezet blok met drie bouwlagen met plat dak, torenachtige hoekaccenten, lage topgevelaccenten met pinakels, middenpartij met erkers; nr. 60 met fraaie historische winkelpui	voortuintjes met haag	1913	overgangsarchitectuur, nieuw historiserend; art deco	++	++	+	++	++	++	onderdeel vooroorlogse stadsuitbreiding met gesloten verkaveling; groot representatief blok herenhuizen met rijke gelede en detaillering, zeer beeldbepalend, mede door hoektorentjes en topgevels; zeldzame betegelde artdeco-winkelpui uit 1935	11	K
107737	Herman Colleniusstraat 9, 9a-9b, woonhuizen, beneden- en bovenwoning	Groningen	Beschermd stadsgezicht Schildersbuurt	tweelaags pand met lessenaarsdak, deels wit geverfde bakstenen voorgevel met rechts een smalle topgevelrisaliet		1904	overgangsarchitectuur	+	+	+	0	+	0	onderdeel aaneengesloten gevelwand in vanaf late 19e eeuw ontwikkelde stadsuitbreiding; in hoofdvorm gaaf, details gewijzigd, vooral beeldondersteunend.	4	BO



objectnr	omschrijving	kern	ensemble	subtype	bijzonderheden	datum	bouwtijl	S	B	H	G	A	Z	beschrijving	score	status
151018	Herman Colleniusstraat zn, Herman Colleniusbrug	Groningen	Beschermde stadsgezicht Schildersbuurt	basculebrug		1925	zakelijkheid	++	+	+	+	+	+	brug vormt belangrijke verbinding tussen Schilderswijk en Oranjebuurt; deels vernieuwd, maar stalen leuning dateren uit bouwtijd; het bijbehorende brugwachtershuisje is een rijksmonument.	7	K
100855	Hermanstraat 30-50, woningcomplex ""De Hoogte"" (oud)	Groningen	Woningcomplex De Hoogte	eenlaags blok geschakelde woningen met kap, topgevels en steekkappen	pendant van nrs. 4-28	1918	zakelijk-traditioneel, zakelijk expressionisme	++	++	++	++	++	++	onderdeel vroegste sociale woningbouwcomplex, 12 in opdracht van Maatschappij tot Verbetering van Woningtoestanden Groningen, in westelijke deel Korrewegwijk (De Hoogte); vooroorlogse uitbreidingswijk met gesloten verkaveling naar ontwerp van Mulock Houwer;	12	K
100855	Hermanstraat 4-28, woningcomplex ""De Hoogte"" (oud)	Groningen	Woningcomplex De Hoogte	eenlaags blok geschakelde woningen met kap, topgevels en steekkappen	pendant van nrs. 30-50	1918	zakelijk-traditioneel, zakelijk expressionisme	++	++	++	++	++	++	onderdeel vroegste sociale woningbouwcomplex, 12 in opdracht van Maatschappij tot Verbetering van Woningtoestanden Groningen, in westelijke deel Korrewegwijk (De Hoogte); vooroorlogse uitbreidingswijk met gesloten verkaveling naar ontwerp van Mulock Houwer;	12	K
100855	Hermanstraat 51-55, woningcomplex ""De Hoogte"" (oud)	Groningen	Woningcomplex De Hoogte	eenlaags blok geschakelde woningen met kap, topgevels en steekkappen		1918	zakelijk-traditioneel, zakelijk expressionisme	++	++	++	++	++	++	onderdeel vroegste sociale woningbouwcomplex, 12 in opdracht van Maatschappij tot Verbetering van Woningtoestanden Groningen, in westelijke deel Korrewegwijk (De Hoogte); vooroorlogse uitbreidingswijk met gesloten verkaveling naar ontwerp van Mulock Houwer;	12	K
100855	Hermanstraat 52-56, woningcomplex ""De Hoogte"" (oud)	Groningen	Woningcomplex De Hoogte	eenlaags blok geschakelde woningen met kap, topgevels en steekkappen		1918	zakelijk-traditioneel, zakelijk expressionisme	++	++	++	++	++	++	onderdeel vroegste sociale woningbouwcomplex, 12 in opdracht van Maatschappij tot Verbetering van Woningtoestanden Groningen, in westelijke deel Korrewegwijk (De Hoogte); vooroorlogse uitbreidingswijk met gesloten verkaveling naar ontwerp van Mulock Houwer;	12	K
100855	Hermanstraat 7-49, woningcomplex ""De Hoogte"" (oud)	Groningen	Woningcomplex De Hoogte	eenlaags blok geschakelde woningen met kap, topgevels en steekkappen		1918	zakelijk-traditioneel, zakelijk expressionisme	++	++	++	++	++	++	onderdeel vroegste sociale woningbouwcomplex, 12 in opdracht van Maatschappij tot Verbetering van Woningtoestanden Groningen, in westelijke deel Korrewegwijk (De Hoogte); vooroorlogse uitbreidingswijk met gesloten verkaveling naar ontwerp van Mulock Houwer;	12	K
101106	Heymanslaan 23-47b, woningcomplex, beneden- en bovenwoningen	Groningen	Professorenbuurt, BSG Korrewegwijk	drielaags blok geschakelde woningen met plat dak, in clusters geplaatste voordeuren onder balkons		1932	Amsterdamse school	++	+	+	++	++	++	onderdeel karakteristieke aaneengesloten gevelwand in stadsuitbreiding met gesloten bouwblokken; voortuintjes deels met hagen; plastische geleding voorgevel met welvende balkons, gevelpannen, etc.	10	K
151019	Heymanslaan 42-58b, Korreweg 121-133a, Reigerstraat 10-22, woningcomplex, beneden- en bovenwoningen	Groningen	Professorenbuurt, BSG Korrewegwijk	drielaags blok met plat dak, in clusters geplaatste voordeuren, hoekwinkelpui		1931	zakelijkheid, Nieuwe Haagse school elementen	++	+	+	+	0	0	onderdeel karakteristieke aaneengesloten gevelwand in stadsuitbreiding met gesloten bouwblokken; voortuintjes met hagen; sober blok met eenvoudigen hoekaccenten, gewijzigde winkelpui.	5	BO
151020	Heymanslaan 8-22b, woningcomplex, beneden- en bovenwoningen	Groningen	Professorenbuurt, BSG Korrewegwijk	drielaags blok met plat dak, erkers en in clusters geplaatste voordeuren		1931	zakelijkheid, Nieuwe Haagse school elementen	++	+	+	+	+	0	onderdeel karakteristieke aaneengesloten gevelwand in stadsuitbreiding met gesloten bouwblokken; voortuintjes met hagen; markante accenten als erkers, geclusterde deuren en betonnen lijst; centraal in het blok een doorgang naar binnenterrein.	6	K
101108	Hilghepad 1, villa	Groningen	Villabuurt-Oost	tweelaags huis met kap		1910	zakelijk-traditioneel	+	+	+	+	+	0	onderdeel villabuurt uit interbellum en vroege naoorlogse periode.	5	BO

objectnr	omschrijving	kern	ensemble	subtype	bijzonderheden	datum	bouwstijl	S	B	H	G	A	Z	beschrijving	score	status
108154	Hilghepad 3-5, bijgebouw villa Hilghepede	Groningen	Villabuurt-Oost			1895	traditioneel	++	+	++	++	+	++	onderdeel complex Villa Highestede; onderdeel villabuurt uit interbellum en vroege naoorlogse periode.	10	K
101109	Hilghepad 7, voormalig boerderijtje	Groningen		klein type, woongedeelte met krimp		1890	traditioneel	+	+	++	++	+	++	relict agrarisch landschap; ensemble met belendende nr. 9	9	K
108153	Hilghepad 9, voormalig boerderijtje	Groningen		klein type, woongedeelte met krimp		1915	traditioneel	+	+	++	++	+	++	relict agrarisch landschap; ensemble met belendende nr. 7	9	K
151021	Hilghepad 9aa, transformatorhuis	Groningen		eenlaags gebouw met plat dak en bakstenen gevels, voorgevel met twee dubbele stalen deuren onder wit geveerd vlak		1957	functionalisme	+	+	+	++	+	+	eenvoudig trafohuis uit de vroege naoorlogse periode, markant type met dubbele deuren in voorgevel	7	K
151022	Hippocrateslaan 16-28, blok eengezinswoningen	Groningen	Corpus den Hoorn-Noord, naoorlogse wijk	tweelaags geschakelde woningen met kap		1960	shakehands	++	+	+	+	+	0	markante details in voorgevel; onderdeel naoorlogse wijk, open verkaveling.	6	K
151023	Hippocrateslaan 2-14, blok eengezinswoningen	Groningen	Corpus den Hoorn-Noord, naoorlogse wijk	tweelaags geschakelde woningen met kap		1960	shakehands	++	+	+	+	+	0	markante details in voorgevel; onderdeel naoorlogse wijk, open verkaveling.	6	K
151024	Hoekstraat 11, bedrijfspand	Groningen	Beschermd stadsgezicht Binnenstad	drielaags pand met plat dak		1912	zakelijk-traditioneel	+	+	+	+	+	+	eenvoudig bedrijfspand met gemoderniseerde ingang beneden (kanteldeur); bovenverdiepingen nog met dubbele laadluiken.	6	K
102341	Hoekstraat 12-12a, woonhuis	Groningen	Beschermd stadsgezicht Binnenstad	tweelaags pand met plat dak			traditioneel	+	+	+	+	0	0	onderdeel aaneengesloten gevelwand; eenvoudige gevel, deels gewijzigde details.	4	BO
102329	Hoekstraat 25, woonhuis	Groningen	Beschermd stadsgezicht Binnenstad	tweelaags dwarspand met zadeldak			traditioneel	+	0	+	0	+	0	uitwendig ingrijpend verbouwd in 1989; vooral de hoofdvorm bleef bewaard.	3	BO
107829	Hoekstraat 3, woonhuis	Groningen	Beschermd stadsgezicht Binnenstad	eenlaags woning met kap, lijstgevel en stenen dakhuis		1890	traditioneel	+	+	+	0	0	0	recentelijk op voorgevel na vernieuwd.	3	BO
102333	Hoekstraat 31, woonhuis	Groningen	Beschermd stadsgezicht Binnenstad	tweelaags diep pand met kap en lijstgevel			traditioneel	++	+	+	+	+	0	onderdeel aaneengesloten gevelwand; pand heeft lange tijd deel uitgemaakt van Speciaaldruckerij Lijnco (Noorderhaven 42).	6	K
107834	Hoekstraat 34-38e, woningcomplex, beneden- en bovenwoningen	Groningen	Beschermd stadsgezicht Binnenstad	drielaags blok geschakelde woningen met zadeldak en portiek met open trap			zakelijk-traditioneel	+	+	+	+	+	+	opmerkelijk type in dit deel binnenstad; markant door symmetrische opzet en hangende erkers; details gewijzigd.	6	K
151025	Hoekstraat 35, bedrijfspand met bovenwoning	Groningen	Beschermd stadsgezicht Binnenstad	tweelaags diep pand met zadeldak en topgevel			traditioneel	++	+	+	+	0	0	onderdeel aaneengesloten gevelwand; eenvoudig pand met bedrijfsruimte beneden, toegankelijk via brede ingang met dubbele deur.	5	BO
102338	Hoekstraat 41-43, Vijfde Drift Noorderhaven 1-1a, pakhuis met bovenwoning	Groningen	Beschermd stadsgezicht Binnenstad	tweelaags diep pand met schilddak, lijstgevels en stenen dakhuis		1898	eclecticisme	++	+	+	+	+	++	hoekpand met lage onder- en hogere bovenverdieping; merkwaardig type met voormalig pakhuis/magazijn beneden en oorspronkelijk drie woningen erboven.	8	K
102347	Hoekstraat 46, woonhuis	Groningen	Beschermd stadsgezicht Binnenstad	tweelaags diep pand met schilddak en lijstgevel			traditioneel	+	+	+	0	0	0	(voormalige) stegen aan weerszijden; eenvoudige lijstgevel, de begane grond is geheel gewijzigd.	3	BO
107833	Hoekstraat 50 (links), onderdeel schoolcomplex	Groningen	Beschermd stadsgezicht Binnenstad	eenlaags onderdeel (vleugel, gang) van de voormalige school Visserstraat 49, met zadeldak			overgangsarchitectuur	+	+	+	0	+	0	langwerpig smal en laag gebouw, vormt waarschijnlijk achteruitgang van school aan de Visserstraat 49, waarop het aan de achterzijde aansluit; wit geveerde voorgevel met houten beschieting en smalle ramen, verenigd onder boog.	4	BO
102348	Hoekstraat 52.1, pakhuis	Groningen	Beschermd stadsgezicht Binnenstad	drielaags pand met plat dak en trijshuis met hijsbalk			traditioneel	+	++	++	+	+	+	pakhuis met markante symmetrische gevel met laadluiken in het midden; de details zijn deels oorspronkelijk, deels gewijzigd.	8	K

objectnr	omschrijving	kern	ensemble	subtype	bijzonderheden	datum	bouwtijl	S	B	H	G	A	Z	beschrijving	score	status
107832	Hoekstraat 56, achter, eenkamerwoning	Groningen	Beschermd stadsgezicht Binnenstad	eenlaags pand met zadeldak			traditioneel	+	0	++	+	++	++	zeldzame eenkamerwoning, restant van groter geheel, aan steeg en aansluitend op achtergevel van het geheel vernieuwde Hoekstraat 56; hoofdvorm en voorgevelindeling gaaf.	8	K
102327	Hoekstraat 7-7a, bedrijfspand met bovenwoning	Groningen	Beschermd stadsgezicht Binnenstad	tweelaags pand met schilddak, lijstgevel en dakkapel			traditioneel	+	+	+	+	+	0	in de jaren 20 was hier verf- en glashandel Landstra gevestigd; bedrijfsmatige functie nog afleesbaar aan brede gevelopeningen op de begane grond.	5	BO
102340	Hoekstraat 8-10, woonhuis	Groningen	Beschermd stadsgezicht Binnenstad	tweelaags diep pand met schilddak en lijstgevel			traditioneel	+	+	+	+	+	0	pand met eenvoudige lijstgevel; links een steeg; indeling voorgevel verdieping gewijzigd.	5	BO
102328	Hoekstraat 9, voormalig pakhuis	Groningen	Beschermd stadsgezicht Binnenstad	drielaags diep pand met zadeldak en topgevel met hijsbalk			traditioneel	+	+	+	+	+	+	redelijk gave pakhuisgevel, pui vernieuwd,	6	K
151027	Hoendiep 111, woonhuis, middenstandswoning, oorspronkelijk met winkel	Groningen	Hoendiep, arbeiderswoonbuurt	je eenlaags woning met parabolvormig dak en tweelaags uitbouw met entree bij zijgevel		1934	zakelijk-expressionisme	+	+	+	+	+	+	hoekpand, oorspronkelijk vermoedelijk met buurtwinkel; vooral opmerkelijk door het parabolvormige dak; details gewijzigd.	6	K
151030	Hoendiep 140, bedrijfsgebouw	Groningen	Hoendiep, lintbebouwing	tweelaags kantoorgebouw met souterrein en plat dak	op linker zijgevel sluit ouder bedrijfsgebouw aan uit begin 20e eeuw, met gedeelte met zadeldak en plat dak		traditioneel, functionalisme	+	+	+	+	+	+	samengesteld bedrijfsgebouw met delen van bebouwing uit vroege 20e eeuw en een naoorlogs kantoorgebouw; details gewijzigd.	6	K
101113	Hoendiep 151, kop-rompboerderij	Groningen	Hoendiep, lintbebouwing	kop-rompboerderij met dwars geplaatst voorhuis met schilddak en aangebouwde schuur met afgewolfd zadeldak	geen historische bijgebouwen; jongere aanbouw tegen bedrijfsgedeelte; erfinrichting gewijzigd, boomsingel deels aanwezig.	1885	traditioneel	+	++	+	+	+	+	boerderij uit 1885, op ouder erf; markante positie direct aan openbare weg; in hoofdvorm gaaf; gevelsten uit 1885.	7	K
151034	Hoendiep 155, voorhuis voormalige kop-rompboerderij	Groningen		eenlaags voorhuis met zolderverdieping en afgewolfd zadeldak, voorgevel met lijstgevel; de grote schuur is recentelijk gesloopt	kleine stookhut rechts van het pand; op deels omsloot erf met waardevolle beplanting		traditioneel	++	+	+	+	+	0	restant boerenerf met voorhuis, tuin, sloot en stookhut, ensemblewaarde met naast gelegen boerderij nr. 156; voorhuis oogt nog redelijk gaaf.	6	K
151035	Hoendiep 156-156c, boerderij met stookhut	Groningen		eenlaags woongedeelte met zolderverdieping en bedrijfsgedeelte onder afgewolfd zadeldak, zijgevels met krimp	links voor een stookhut; op gedeeltelijk omsloot erf, met twee grote kastanjes voor de voorgevel		traditioneel	+	++	+	+	+	0	in stadsrand gelegen erf; vooral in hoofdvorm intacte vroeg 20e-eeuse boerderij, gevels en details deels nieuw; ensemblewaarde met naast gelegen boerderij nr. 155.	6	K
151097	Hoendiep 160, restant Roelfsema's Oliefabriek	Groningen-Hoogkerk	Hoendiep, lintbebouwing	grotendeels door stalen damwandplaten aan het zicht onttrokken bakstenen fabriekshallen met platte daken			traditioneel	+	+	++	+	+	++	restanten van Roelfsema's Oliefabriek; een deel van het bakstenen gebouw is bewaard gebleven binnen een jongere ommanteling; enige zeldzaamheidswaarde als voorbeeld van historische industrie langs Hoendiep.	8	K
151036	Hoendiep 17-51c, Rembrandt van Rijnstraat 1-9, woningcomplex, beneden- en bovenwoningen	Groningen	Kostverloren-Hoendiep	L-vormig tweelaags blok geschakelde woningen met kap, drielaags hoekpartij met topgevels ern erkers; portieken met trappen, balkons met gewelfde balustrades	voortuintjes deels met hagen	1933	zakelijk-traditioneel, Amsterdamse school elementen	+	++	+	+	+	+	eerste (vooroorlogse) invulling wijk Kostverloren, die grotendeels na 1945 werd bebouwd; markant aan Hoendiep; blok, kenmerkend voor interbellum; hoofdvorm gaaf; bijzondere entrees en balkons.	7	K
151099	Hoendiep 182, Angelika-hoeve	Groningen-Hoogkerk	Hoendiep, lintbebouwing	woongedeelte met krimp en bedrijfsgedeelte onder afgewolfd zadeldak	geen historische bijgebouwen; erf volledig gewijzigd; voortuintje met bakstenen hekwerk	1925	zakelijk-traditioneel	++	+	+	+	+	+	onderdeel lintbebouwing langs Hoendiep; markante boerderij uit interbellum; vrij gaaf, op details na.	7	K
101125	Hoendiep 183, woonhuis	Groningen-Hoogkerk	Hoendiep, lintbebouwing	eenlaags woning met afgewolfd mansardedak met overstek	voortuintje met bakstenen tuinmuur	1930	zakelijk-expressionisme	++	+	+	+	+	0	onderdeel lintbebouwing langs Hoendiep; hoofdvorm gaaf, markante dakbedekking met groene pannen; details vernieuwd.	6	K
101114	Hoendiep 184, woonhuis	Groningen-Hoogkerk	Hoendiep, lintbebouwing	eenlaags woning met steil zadeldak, topgevel met siermetselwerk	voortuintje met bakstenen tuinmuur	1933	zakelijk-expressionisme	++	+	+	+	++	++	onderdeel lintbebouwing langs Hoendiep; hoofdvorm gaaf, ook details deels intact; bijzonder door voorgevel met fraai siermetselwerk.	9	K

objectnr	omschrijving	kern	ensemble	subtype	bijzonderheden	datum	bouwtijl	S	B	H	G	A	Z	beschrijving	score	status
101115	Hoendiep 185, woonhuis	Groningen-Hoogkerk	Hoendiep, lintbebouwing	eenlaags pand met schilddak met hoekschoorstenen en steekkap naar grote dakkapel midden voor	voortuinen met oorspronkelijke hekwerken	1925	zakelijk-traditioneel, artdeco elementen	++	+	+	++	++	++	onderdeel lintbebouwing langs Hoendiep; in hoofdvorm en details gaaf; opmerkelijk en zeldzaam type met rijke en bijzondere detaillering, gepleisterde gevels met bakstenen accenten.	10	K
101116	Hoendiep 187, woonhuis	Groningen-Hoogkerk	Hoendiep, lintbebouwing	eenlaags woning met schilddak met steekkap naar topgevelrisaliet, portiek en balkon		1918	overgangsarchitectuur	++	+	+	++	++	+	onderdeel lintbebouwing langs Hoendiep; hoofdvorm en veel details gaaf; voorbeeld representatieve woning uit vroege 20e eeuw (mogelijk voormalige schoolmeesterswoning?).	9	K
151102	Hoendiep 193-194, boerderij	Groningen-Hoogkerk	Hoendiep, lintbebouwing	voorhuis eenlaags met zaadzolder onder afgewolfd dak; krimp en aanbouw tegen linker zijgevel; onder een kap met bedrijfsgeedeelte	geen historische bijgebouwen; erf volledig gewijzigd; voortuintje met laag bakstenen hekwerk		traditioneel	++	+	+	+	+	+	onderdeel lintbebouwing langs Hoendiep; hoofdvorm gaaf, details deels gewijzigd.	7	K
151103	Hoendiep 195, woonhuis	Groningen-Hoogkerk	Hoendiep, lintbebouwing	eenlaags woning met zadeldak, voorgevel met portiek en erker met balkon	voortuintje met bakstenen tuinmuur		overgangsarchitectuur	++	+	+	+	+	0	onderdeel lintbebouwing langs Hoendiep; in hoofdvorm gaaf; details gewijzigd.	6	K
151104	Hoendiep 196-198, blok eengezinswoningen	Groningen-Hoogkerk	Hoendiep, lintbebouwing	tweelaags blok geschakelde woningen met plat dak, ingangen in portieken onder betonnen luifels; opgetrokken in betonblokken	voortuinen met oorspronkelijke hekwerken	1927	zakelijkheid	++	+	+	+	++	++	onderdeel lintbebouwing langs Hoendiep; in hoofdvorm gaaf; opmerkelijk en zeldzaam vanwege in betonblokken uitgevoerde gevels en strakke zakelijke vormgeving.	9	K
151105	Hoendiep 204, woonhuis, villa	Groningen-Hoogkerk	Hoendiep, lintbebouwing	tweelaags pand met afgewolfd zadeldak met rechts een eenlaags gedeelte met dwarskap	voortuintje met bakstenen tuinmuur		overgangsarchitectuur	++	+	+	+	+	+	onderdeel lintbebouwing langs Hoendiep; in hoofdvorm gaaf voorbeeld representatieve woning uit begin 20e eeuw; markante baksteendetails; details venstes e.d. vernieuwd.	7	K
151106	Hoendiep 205, voormalige winkel, cafe en bakkerij Sinninge	Groningen-Hoogkerk	Hoendiep, lintbebouwing	eenlaags pand met mansardedak, voorgevel met breed centraal dakhuis en portiek		1929	zakelijk-expressionisme	++	+	+	+	+	+	onderdeel lintbebouwing langs Hoendiep; wat betreft hoofdvorm opmerkelijk pand, voorgevel met dakhuis en siermetselwerk.	7	K
101126	Hoendiep 206-207, voormalig post- en telegraafkantoor	Groningen-Hoogkerk	Hoendiep, lintbebouwing	tweelaags symmetrisch pand met afgewolfd dwarskap en steekkap naar topgevelrisaliet midden voor		1916	overgangsarchitectuur	++	+	++	+	+	+	onderdeel lintbebouwing langs Hoendiep; belangrijke functie; hoofdvorm gaaf, details deels gewijzigd; bijzonder zijn de topgevels in witte steen.	8	K
101118	Hoendiep 211, winkelwoonhuis	Groningen-Hoogkerk	Hoendiep, lintbebouwing	tweelaags pand met plat dak en winkelpui met hoekentree			zakelijk-expressionisme, verstrakte Amsterdamse school	++	+	+	++	++	++	onderdeel lintbebouwing langs Hoendiep; in hoofdvorm en veel details gaaf voorbeeld winkelpand uit interbellum, opvallend door kubistisch opgezette bouwmassa; fraaie ingangspartij; zeldzaam in Hoogkerk.	10	K
101128	Hoendiep 211-212, voormalig cafe 't Oud-Gemeentehuis	Groningen-Hoogkerk	Hoendiep, lintbebouwing	tweelaags pand met schilddak met hoekschoorstenen, bakstenen lijstgevels met gepleisterde onderbouw			traditioneel	++	++	++	+	+	++	onderdeel lintbebouwing langs Hoendiep; groot, prominent gelegen pand met klassieke lijstgevel; bijzondere functies;	10	K
101129	Hoendiep 214-214a, cafe met bovenwoning	Groningen-Hoogkerk	Hoendiep, lintbebouwing	tweelaags hoekpand met afgeplat schilddak, afgeschuinde hoekgevel, balkons en caf��/winkelpui			overgangsarchitectuur	+	++	+	++	+	++	onderdeel lintbebouwing langs Hoendiep; markant op hoek Kerkstraat gesitueerd; in hoofdvorm gaaf, karakteristiek voorbeeld van vroeg 20-eeuws zakenpand met woning; veel aardige details.	9	K
101119	Hoendiep 219-219a, winkelwoonhuis	Groningen-Hoogkerk	Hoendiep, lintbebouwing	tweelaags pand met plat dak, links voor een bouwdeel met klimmende borstwering met schoorsteen		1930	zakelijk-expressionisme	+	+	+	+	++	+	onderdeel lintbebouwing langs Hoendiep; karakteristieke invulling uit interbellum; bijzondere expressieve hoofdvorm en detaillering; details gewijzigd.	7	K
151109	Hoendiep 223, woonhuis	Groningen-Hoogkerk	Hoendiep, lintbebouwing	tweelaags woning met zadeldak tussen hoekschoorstenen, voorgevel met houtbekleding en balkon op verdieping			shakehands	+	+	+	++	+	++	onderdeel lintbebouwing langs Hoendiep; gaaf voorbeeld van vroeg naoorlogse woning met voor die tijd karakteristieke opzet en vormgeving	8	K

objectnr	omschrijving	kern	ensemble	subtype	bijzonderheden	datum	bouwtijl	S	B	H	G	A	Z	beschrijving	score	status
151111	Hoendiep 230, woonhuis met bedrijfsruimte	Groningen-Hoogkerk	Hoendiep, lintbebouwing	tweelaags bedrijfsruimte met plat dak, via tussenlid verbonden met kleine eenlaags woning met zadeldak		1907	traditioneel, zakelijkheid	+	+	+	+	+	+	onderdeel lintbebouwing langs Hoendiep; achter de eenvoudige en in details gewijzigde woning uit circa 1905 en markant bederijfsgebouw uit interbellum, mat laadluik en bedrijfsdeuren.	6	K
101122	Hoendiep 232, Gereformeerde kerk, later GKV-kerk	Groningen-Hoogkerk	Hoendiep, lintbebouwing	T-vormige zaalkerk met voorbouw met ingangsportaal en uit de gevel oprijzende toren met naaldspits	grote uitbreiding aan de noordzijde	1861	eclecticisme	++	++	++	++	+	++	onderdeel lintbebouwing langs Hoendiep; ensemble met naastgelegen pastorie; door bijzondere hoofdvorm en torenaccent hoge beeldwaarde; in fasen ontwikkeld kerkgebouw, met gave en karakteristieke elementen; historische waarde.	11	K
101131	Hoendiep 233, pastorie bij voormalige Gereformeerde kerk	Groningen-Hoogkerk	Hoendiep, lintbebouwing	eenlaags woning met afgeplat schilddak, symmetrische lijstgevel met portiek en centraal dakhuis met fronton	voortuin met lage bakstenen tuinmuur		overgangsarchitectuur, eclecticisme	++	++	++	+	+	+	onderdeel lintbebouwing langs Hoendiep; ensemble met naastgelegen kerkgebouw en daardoor herkenbaar als kerkelijk bijgebouw; historische waarde; raamdetaillering en kap gewijzigd.	9	K
153113	Hoendiep 288, woonhuis met voormalige bakkerij	Groningen-Vierverlaten	Hoendiep, lintbebouwing	eenlaags pand met samengestelde kap, topgevels met steekkappen		1938	zakelijk-traditioneel	+	+	+	+	+	+	onderdeel lintbebouwing langs Hoendiep; pand met bijzondere opzet, aangebouwd bedrijfsgebouwe (bakkerij) aan achterzijde; in hoofdvorm gaaf, met markante elementen als de kap, de erkers, etc.	6	K
153116	Hoendiep 294, woonhuis	Groningen-Vierverlaten	Hoendiep, lintbebouwing	eenlaags woning met schilddak, symmetrische lijstgevel met portiek en stenen dakhuis in het midden			traditioneel	+	+	+	+	+	+	onderdeel lintbebouwing langs Hoendiep; karakteristieke sober-voornamewoning uit eind 19e eeuw, in hoofdvorm en gevelindeling gaaf, details deels gewijzigd.	6	K
153117	Hoendiep 297, kop-halsrompboerderij	Groningen-Vierverlaten	Hoendiep, lintbebouwing	eenlaags woongedeelte met schilddak en symmetrische lijstgevel, tussenlid met zadeldak en bedrijfsgebouwe met afgewolfd schilddak	geen historische bijgebouwen; erf gewijzigd, maar indeling met pad naar voordeur en zijpad naar bedrijfsgebouwe nog herkenbaar.		eclecticisme	++	+	+	+	+	+	onderdeel lintbebouwing langs Hoendiep; karakteristieke laat 19-eeuwse boerderij van streekeingentype, in hoofdvorm gaaf, raamdetaillering vernieuwd.	7	K
101123	Hoendiep 304 en 305, twee vrijstaande woonhuizen	Groningen-Vierverlaten	Hoendiep, lintbebouwing	eenlaags woningen met zadeldak met overstekken, voorgevels met uitgebouwe schoorstenen en erkers		1933	zakelijk-expressionisme	+	+	+	++	++	++	onderdeel lintbebouwing langs Hoendiep; twee grotendeels identieke woningen met markante kapvormen en bijzonder gelede voorgevels met expressieve schoorsteenaccenten; gaaf.	9	K
153120	Hoendiep 307, kop-halsrompboerderij	Groningen-Vierverlaten	Hoendiep, lintbebouwing	eenlaags woongedeelte met schilddak met hoekschoorstenen en lijstgevels, tussenlid met zadeldak en bedrijfsgebouwe met zadeldak met wolfeinden.	geen historische bijgebouwen; voorste deel erfinrichting intact, met oprit naar schuur, tuintje en ijzeren tuinhok, overigens gewijzigd.		traditioneel	++	+	++	+	+	++	onderdeel lintbebouwing langs Hoendiep; in hoofdvorm gave boerderij van streekeigen type; details voorhuis gewijzigd, bedrijfsgebouwe nog intact.	9	K
153123	Hoendiep 316, bedrijfsgebouw Smid & Hollander	Groningen-Vierverlaten	Hoendiep, lintbebouwing	tweelaags samengesteld pand met plat dak	aan weerszijden en achterzijde jongere uitbreidingen		shakehands	+	+	++	++	++	++	onderdeel lintbebouwing langs Hoendiep; oorspronkelijk kantoorgebouw van Smid & Hollander, Asphalt- en Chemischefabrieken; gaaf onderdeel van het vaak gewijzigde en uitgebreide complex; groot glas-in-loodraam in voorgevel.	10	K
101135	Hoendiep 328, woonhuis	Groningen-Vierverlaten	Hoendiep, lintbebouwing	eenlaags woning met zadeldak met overstek en topgevel			zakelijk-expressionisme	+	+	+	++	++	++	onderdeel lintbebouwing langs Hoendiep; gave kleine woning met bijzondere opzet (houten lijst voorgevel) en fraaie topgevel met groot siermetselwerkvlak.	9	K
153125	Hoendiep 330, trafostation	Groningen-Vierverlaten	Hoendiep, lintbebouwing	L-vormig gebouw, bestaande uit twee vleugels van ongelijke hoogte, met platte daken;		1965	functionalisme	+	+	++	++	++	++	hoofdgebouw trafostation; gebouw met bijzondere functie uit midden jaren 60, opmerkelijk door vormgeving, materiaalgebruik (betonplaten) en detaillering entree met opengewerkte betonnen panelen.	10	K



objectnr	omschrijving	kern	ensemble	subtype	bijzonderheden	datum	bouwtijl	S	B	H	G	A	Z	beschrijving	score	status
153126	Hoendiep 338, bedrijfspand scheepswerf De Poffert	Groningen- Vierverlaten	scheepswerf De Poffert	samengesteld gebouw, het voorste deel eenlaags met zadeldak, voorgevel met ijzeren roedenramen.			traditioneel	++	+	++	++	+	++	bakstenen werkplaats, ensemble met naast gelegen woning, scheepswerf	10	K
153127	Hoendiep 339, woonhuis scheepswerf De Poffert	Groningen- Vierverlaten	scheepswerf De Poffert	eenlaags woning met schilddak met hoekschoorstenen, symmetrische voorgevel met dakhuis	recente achterbouw		traditioneel, overgangsarchitectuur	++	+	++	++	+	++	markant eenlaags woonhuis met gave opzet, ensemble met naast gelegen werkplaats van scheepswerf.	10	K
101110	Hoendiep 83-89, blok geschakelde woonhuizen	Groningen	Kostverloren- Hoendiep	symmetrisch tweelaags blok met dwars zadeldak en hoekwoningen met topgevels en steekkappen; voorgevel met doorlopend balkon, waar onder de ingangen en erkers zijn geplaatst		1934	zakelijk-traditioneel	++	+	+	+	+	+	eerste (vooroorlogse) invulling westelijke deel Schildersbuurt, dat grotendeels na 1945 werd bebouwd; markant aan Hoendiep; blok, kenmerkend voor interbellum; hoofdvorm gaaf; bijzondere entrees en balkons.	7	K
151038	Hoendiep 91, woonhuis naast voormalige bedrijfspand ""De Hoop""	Groningen	Schildersbuurt- Hoendiep	tweelaags woning met schilddak met overstek, voorgevel met erker over twee lagen	op de linker zijgevel sluit het bedrijfsgebouw van de vroegere ""Stoom-, Was- en Strijkrichting De Hoop"" aan		zakelijk-expressionisme	++	++	+	++	+	+	onderdeel kadebebouwing Hoendiep; vermoedelijk als bedrijfswoning nauwe relatie met het naast liggen bedrijfsgebouw De Hoop; gave woning uit interbellum met markant expressief overstekend dak en erkerpartij, beeldbepalend langs kade.	9	K
101111	Hoendiep 93, voormalige ""Stoom-, Was- en Strijkrichting De Hoop""	Groningen	Kostverloren- Hoendiep	eenlaags gebouwd met plat dak, gepleisterde voorgevel met getoogd middendeel, lisenen en roedenramen		1913	overgangsarchitectuur- sezessionstijl	++	++	++	+	++	++	onderdeel kadebebouwing Hoendiep, beeldbepalend element door opvallende verschijningsvorm; relict industriële geschiedenis; gaaf historisch bedrijfgebouw met bijzondere vormgeving, ensemble met naast gelegen vermoedelijke bedrijfswoning.	11	K
151114	Hoendiep zn, Kinderverlatenbrug	Groningen- Hoogkerk		hefbrug	herbrug met brugwachtershuisje	1955	functionalisme	+	++	++	++	+	++	hefbrug over het Aduarderdiep, bij de aansluiting op het Hoendiep; de vierkoloms brug, met brugwachtershuisje, leuning, etc, is als constructie bijzonder en van beeldbepalend belang voor de omgeving.	10	K
151113	Hoendiep zn, spoorbrug	Groningen- Hoogkerk		draaibrug	stalen draaibrug met brugwachtershuisje		nvt	+	+	++	+	++	++	stalen draaibrug over het Hoendiep in de spoorlijn Groningen-Zuidhorn-Leeuwarden, met eenvoudig bakstenen brugwachtershuisje; brug redelijk zeldzaam.	9	K
153128	Hoendiep, Vierverlatenbrug	Groningen- Vierverlaten	Hoendiep, lintbebouwing	basculebrug met brugwachtershuisje op betonnen onderbouw			functionalisme	++	++	++	++	+	+	markante basculebrug over het Hoendiep, waar Roderwolderdijk aansluit op Hoendiep; vervangt een oudere draaibrug; brugwachtershuisje is nog aanwezig.	10	K
101136	Hoendiepskade 1, 1a-1c, winkelwoonhuis	Groningen	Hoendiepskade	drielaags hoekpand met zadeldak tussen bakstenen topgevels, zijgevel met erkerpartij, bekroond door houten topgevelaccent en schoorsteen		1934	zakelijk-traditioneel	++	++	+	++	++	++	onderdeel aaneengesloten gevelwand aan voormalige kade; hoekpand, markant door sprong in rooilijn en de sterk gelede hoofdvorm met topgevelaccenten; bijzondere en gave detaillering.	11	K
101146	Hoendiepskade 10, 10a-10b, woonhuis, beneden- en bovenwoningen	Groningen	Hoendiepskade	drielaags pand met plat dak, bakstenen voorgevel met segmentvormige top en hoekpinakels, portieken met stoepen en natuurstenen details		1913	overgangsarchitectuur, nieuw historiserend	++	+	+	++	++	++	onderdeel aaneengesloten gevelwand aan voormalige kade; ensemblewaarde; bijzonder type met fraaie bakstenen en hardstenen details en portieken met natuurstenen bovenlichten; zeer gaaf.	10	K
101147	Hoendiepskade 14, woonhuis	Groningen	Hoendiepskade	eenlaag woning met dwarskap, stenen dakhuis met topgeveltje, bakstenen voorgevel met houten lijst, verblendstenen en natuurstenen details	dekking van platte Friese pannen	1910	overgangsarchitectuur	++	+	+	++	++	++	onderdeel aaneengesloten gevelwand aan voormalige kade; ensemblewaarde; gave kleine woning uit het begin van de 20e eeuw, met bijzonder materiaalgebruik.	10	K
151039	Hoendiepskade 15, woonhuis, beneden- en bovenwoning	Groningen	Hoendiepskade	tweelaags pand met schilddak en bakstenen lijstgevel			traditioneel	++	+	+	++	+	+	onderdeel aaneengesloten gevelwand; ensemblewaarde; laat 19e-eeuws pand met eenvoudige lijstgevel; vrij gaaf.	8	K

objectnr	omschrijving	kern	ensemble	subtype	bijzonderheden	datum	bouwtijl	S	B	H	G	A	Z	beschrijving	score	status
107579	Hoendiepskade 16, woonhuis, arbeiderswoning	Groningen	Hoendiepskade	eenlaags dwarshuis met zadeldak, stenen dakhuis, in bloverband gepleisterde voorgevel met houten goot			traditioneel	++	+	++	+	++	++	onderdeel aaneengesloten gevelwand aan voormalige kade; ensemblewaarde; relict 17e/18e-eeuwse lineaire voorstad langs het Hoendiep; bouwhistorisch waardevol.	10	K
101148	Hoendiepskade 18, woonhuis, arbeiderswoning	Groningen	Hoendiepskade	eenlaags dwarshuis met kap, stenen dakhuis met fronton, bakstenen lijstgevel			traditioneel	++	+	++	+	++	+	onderdeel aaneengesloten gevelwand aan voormalige kade; ensemblewaarde; relict 17e/18e-eeuwse lineaire voorstad langs het Hoendiep; bouwhistorisch waardevol.	9	K
107616	Hoendiepskade 19, woonhuis, arbeiderswoning	Groningen	Hoendiepskade	eenlaags dwarshuis met zadeldak, stenen dakhuis met zadeldak, bakstenen lijstgevel	vormde oorspronkelijk een geheel met nr.20		traditioneel	++	+	++	+	++	+	onderdeel aaneengesloten gevelwand aan voormalige kade; ensemblewaarde; relict 17e/18e-eeuwse lineaire voorstad langs het Hoendiep; bouwhistorisch waardevol.	9	K
107600	Hoendiepskade 20, woonhuis, arbeiderswoning	Groningen	Hoendiepskade	eenlaags dwarshuis met zadeldak, dakkapel met driuplijst en bakstenen lijstgevel	vormde oorspronkelijk een geheel met nr.19		traditioneel	++	+	++	++	++	++	onderdeel aaneengesloten gevelwand aan voormalige kade; ensemblewaarde; relict 17e/18e-eeuwse lineaire voorstad langs het Hoendiep; bouwhistorisch waardevol.	11	K
108709	Hoendiepskade 21-22, 22a-22b, dubbel woonhuis, beneden- en bovenwoning	Groningen	Hoendiepskade	tweelaags pand met dwars schilddak met houten goot en dakkapel, grijs geverfde bakstenen gevels			traditioneel	++	+	+	+	+	0	onderdeel aaneengesloten gevelwand aan voormalige kade; ensemblewaarde; eenvoudig type uit einde 19e eeuw; metselwerk recent geverfd; details redelijk gaaf.	6	K
101144	Hoendiepskade 2-3a, dubbele beneden- en bovenwoning	Groningen	Hoendiepskade	tweelaags dubbelpand met schilddaken met dakkapellen en symmetrische bakstenen lijstgevel met gepleisterde en siermetselwerkdetails; centraal in de gevel een balkon			neorenaissance	++	++	+	+	++	+	onderdeel aaneengesloten gevelwand aan voormalige kade; ensemblewaarde; opvallend door rijzigheid en schilderachtige detaillering; raamdetails gemoderniseerd.	9	K
151041	Hoendiepskade 27, woonhuis, herenhuis	Groningen	Hoendiepskade	tweelaags pand met lessenaarsdak met houten overstek, bakstenen voorgevel met links een dakhuis en rechts een hangende erker	glas-in-lood in bovenlichten	1913	overgangsarchitectuur	++	+	+	+	+	+	onderdeel aaneengesloten gevelwand aan voormalige kade; ensemblewaarde; op markante sprong in gevelwand; hoofdvorm gaaf; details licht gewijzigd; de erker is een aardig accent in de gevelwand.	7	K
107738	Hoendiepskade 28-29a, dubbel bedrijfspand met bovenwoningen	Groningen	Hoendiepskade	tweelaags symmetrisch blok met lessenaarsdak tussen licht getoogde dakhuizen op de hoeken; bakstenen voorgevel met verblendstenen en gepleisterde details; gewijzigde bedrijfspuien op begane grond.		1910	overgangsarchitectuur	++	+	+	+	++	+	onderdeel aaneengesloten gevelwand aan voormalige kade; ensemblewaarde; herinnert aan vroegere bedrijvigheid langs kade; vrij gaaf, bedrijfspuien echter gewijzigd.	8	K
151042	Hoendiepskade 30-30a, bedrijfspand met bovenwoning	Groningen	Hoendiepskade	drielaags pand met plat dak, bakstenen voorgevel met twee houten overstekken, links met bedrijfsingang en verdiepingserker, rechts met onderpui met kantoorvensters en bovenbouw met pakhuisindeling			overgangsarchitectuur	++	+	+	+	+	+	onderdeel aaneengesloten gevelwand aan voormalige kade; ensemblewaarde; herinnert aan vroegere bedrijvigheid langs kade; opzet met bedrijf, kantoor, pakhuis en woning in pand nog herkenbaar.	7	K
107739	Hoendiepskade 5-5a, woonhuis, beneden- en bovenwoning	Groningen	Hoendiepskade	tweelaags pand met schilddak, stenen dakhuis met fronton en hijsbalk, bakstenen lijstgevel met gepleisterde details	gevelsteen 1889	1889	neorenaissance elementen	++	+	+	++	++	+	onderdeel aaneengesloten gevelwand aan voormalige kade; ensemblewaarde; in hoofdvorm en details gaaf voorbeeld van laat 19e-eeuwse beneden- en bovenwoning.	9	K
101139	Hoendiepskade 9, woonhuis, herenhuis	Groningen	Hoendiepskade	tweelaags diep pand met schilddak met schoorsteen op de nok voor, stenen dakkapel met fronton, bakstenen lijstgevel	links een druipgang		traditioneel	++	+	+	+	++	+	onderdeel aaneengesloten gevelwand aan voormalige kade; ensemblewaarde; markant type met kap met schoorsteen op nok en eenvoudige lijstgevel, in hoofdvorm gaaf, raamdetails licht gewijzigd.	8	K
102355	Hofstraat 10-10af, woonhuis, beneden- en bovenwoning	Groningen	Beschermd stadsgezicht Binnenstad	drielaags diep pand met schilddak, lijstgevel en dakkapel			traditioneel	++	+	+	+	0	0	onderdeel aaneengesloten gevelwand; pand met eenvoudige bakstenen lijstgevel; portiek en details gewijzigd.	5	BO

objectnr	omschrijving	kern	ensemble	subtype	bijzonderheden	datum	bouwtijl	S	B	H	G	A	Z	beschrijving	score	status
102357	Hofstraat 14, woonhuis	Groningen	Beschermd stadsgezicht Binnenstad	tweelaags pand met schilddak en lijstgevel			traditioneel	++	+	+	+	+	0	onderdeel aaneengesloten gevelwand; kleinschalig pand met bakstenen lijstgevel, in hoofdvorm gaaf, details licht gewijzigd; rechts een gang.	6	K
102358	Hofstraat 16, 16.1-16.8	Groningen	Beschermd stadsgezicht Binnenstad	tweelaags blokvormig herenhuis met schilddak en symmetrische lijstgevel			neorenaissance elementen	++	+	+	+	+	0	onderdeel aaneengesloten gevelwand; fors herenhuis met symmetrische voorgevel en markante detaillering; details gewijzigd; links een gang.	6	K
103691	Hofstraat 18, woonhuis	Groningen	Beschermd stadsgezicht Binnenstad	eenlaags woning met schikddak en brede topgevelrisaliet met steekkap		1895	neorenaissance elementen	++	+	+	++	+	++	onderdeel aaneengesloten gevelwand; pand met karakteristieke en gave voorgevel met topgevel met decoratieve bekroning (met bouwjaar), metselmozaïek in de boogevelden.	9	K
102351	Hofstraat 19, voormalig schoolgebouw	Groningen	Beschermd stadsgezicht Binnenstad	drielaags pand met lessenaarsdak aan voorzijde, lijstgevel		1870	eclecticisme	++	+	++	++	++	+	onderdeel aaneengesloten gevelwand; uitbreiding van de naast gelegen vroegere MMS en HBS voor meisjes; mogelijk ontwikkeld uit ouder gebouw (onderbouw).	10	K
102361	Hofstraat 24-24a, woonhuis, beneden- en bovenwoning	Groningen	Beschermd stadsgezicht Binnenstad	tweelaags pand met deels overbouwd T-vormig zadeldak			traditioneel	++	+	+	0	+	+	onderdeel aaneengesloten gevelwand; grenst thans aan de oostzijde aan door sloop vrijgekomen perceel; complexe achterbouw, bevatte ook magazijnruimten; in blokverband gepleisterde voorgevel verraadt middels ankers de oudere kern.	6	K
151043	Hofstraat 28, Adventkerk	Groningen	Beschermd stadsgezicht Binnenstad	zaalkerk met flauw hellend zadeldak, zeer smalle zijbeuken met lessenaarsdak en lagere smalle dwarsvleugel, eveneens met zadeldak		1955	shakehands	+	+	++	++	+	+	ligging op binnenterrein, maar zichtbaar vanaf straat doordat enkele panden zijn gesloopt; eenvoudige wederopbouwkerk met contrasterende muurvlakken; in hoofdvorm gaaf.	8	K
107536	Hofstraat 30-30ag, bedrijfspand met woning	Groningen	Beschermd stadsgezicht Binnenstad	drielaags pand met dwars zadeldak	achterbouw met zadeldak, vermoedelijk van jongere datum	1929	zakelijk-traditioneel	++	+	+	+	+	0	onderdeel aaneengesloten gevelwand; links een door sloop vrijgekomen perceel; zijgevel met gepleisterde contour gesloopt pand, mogelijk nog restanten van deze gevel bewaard; voorgevel met vernieuwde bedrijfsdeur, bovengevel met markante hangende erker.	6	K
108685	Hofstraat 32-32a, woonhuis, beneden- en bovenwoning	Groningen	Beschermd stadsgezicht Binnenstad	tweelaags dwarspand met zadeldak, lijstgevel en stenen dakkapel		1894	neorenaissance elementen	++	+	+	+	+	0	onderdeel aaneengesloten gevelwand; in hoofdlijnen gave lijstgevel met markante details, deuren gewijzigd en raam tussen beide deuren dichtgezet.	6	K
102350	Hofstraat 3-3ab, bedrijfspand met woning	Groningen	Beschermd stadsgezicht Binnenstad	tweelaags pand met afgeplat schilddak, lijstgevel en bedrijfspui links beneden			traditioneel	++	+	+	+	+	++	onderdeel aaneengesloten gevelwand; pand met in blok verband gepleisterde voorgevel, met rijk gedecoreerde kroonlijst; bedrijfsmatige functie afleesbaar aan werkplaatspui links.	8	K
106472	Hofstraat 38, bedrijfspand met bovenwoning	Groningen	Beschermd stadsgezicht Binnenstad	tweelaags diep pand met zadeldak, gepleisterde voorgevel met top, verdiepingserker en bedrijfspui beneden			traditioneel	++	+	+	+	+	0	onderdeel aaneengesloten gevelwand; gave hoofdvorm, vroegere bedrijfsfunctie nog herkenbaar.	6	K
103689	Hofstraat 4-4a, bedrijfspand met bovenwoning	Groningen	Beschermd stadsgezicht Binnenstad	drielaags diep pand met dwars zadeldak, topgevel met steekkap en werkplaatspui	aansluitend een drielaags achterhuis met plat dak	1936	Delftse school	++	+	+	++	+	++	onderdeel aaneengesloten gevelwand; volledig gave gevel met markante details, zoals de werkplaatspui, de hangende erker met balkon, voorts een topgeveltje en vensters met stalen ramen.	9	K
103690	Hofstraat 5.1-5.1ab, bedrijfspand met bovenwoning	Groningen	Beschermd stadsgezicht Binnenstad	drielaags hoekpand met afgeplat schilddak, bedrijfsdeur in de pui en hoekerkerpartij op de verdieping		1938	zakelijk-expressionisme, verstrakte Amsterdamse school	++	+	+	+	+	+	onderdeel aaneengesloten gevelwand; met stegen aan weerszijden; in het straatbeeld markante hoekoplossing.	7	K

objectnr	omschrijving	kern	ensemble	subtype	bijzonderheden	datum	bouwstijl	S	B	H	G	A	Z	beschrijving	score	status
103681	Hofstraat 7-17a, woningcomplex, beneden- en bovenwoningen	Groningen	Beschermd stadsgezicht Binnenstad	drielaags blok geschakelde woningen met schilddak, centrale poort, erkers en balkons		1933	zakelijk-expressionisme, verstrakte Amsterdamse school	++	++	+	++	++	++	onderdeel aaneengesloten gevelwand; grote invulling uit het interbellum; gaaf complex met rijk gelede voorgevel.	11	K
102354	Hofstraat 8, 8a-8v, Turfsingel 9, 9a-9d, bedrijfspand	Groningen	Beschermd stadsgezicht Binnenstad	tweelaags diep pand met plat dak	diepe achterbouw met plat dak	1910	overgangsarchitectuur, jugendstil elementen	++	+	++	++	++	++	onderdeel aaneengesloten gevelwand; zeer diep bedrijfsgebouw van de firma NV Bouwmaterialen vh Switters & Co; gave voorgevel met hoekpinakels, fries met bedrijfsnaam en natuurstenen lateien; glas-in-lood in bovenlichten.	11	K
108225	Hoge der A 10-11, woonhuizen	Groningen	Beschermd stadsgezicht Binnenstad	twee drielaags diepe huizen met kap, mezzinoverdiepingen en lijstgevels, gekoppeld door tussenlid met ingangspartij			traditioneel	++	++	+	+	+	+	onderdeel aaneengesloten gevelwand; in de jaren 80 zijn twee oude huizen samengevoegd achter elkaar een dubbele lijstgevel met tussenlid.	8	K
102370	Hoge der A 15-15.1, dubbel winkelwoonhuis	Groningen	Beschermd stadsgezicht Binnenstad	twee-en-eenhalfaags pand met schilddak, lijstgevels, puien met portieken			eclecticisme	++	++	+	+	+	+	hoekpand, onderdeel aaneengesloten gevelwand; het dubbele winkelwoonhuis is ontwikkeld uit een dubbel herenhuus.; details deels gewijzigd.	8	K
102383	Hoge der A 2, winkelwoonhuis	Groningen	Beschermd stadsgezicht Binnenstad	drielaags pand met schilddak en lijstgevel			eclecticisme	++	++	+	+	+	+	onderdeel aaneengesloten gevelwand; eenvoudig winkelpand uit interbellum; lijstgevel met gave winkelpui.	8	K
102395	Hoge der A 24, 24.1-24.5, woonhuis, beneden- en bovenwoningen	Groningen	Beschermd stadsgezicht Binnenstad	drielaags diep pand met schilddak, voorgevel met mezzanino en portiek		1950	shakehands	++	+	+	+	+	0	onderdeel aaneengesloten gevelwand; naoorlogse invulling oud perceel; details gewijzigd.	6	K
102375	Hoge der A 25, 25.1-25.2, woonhuis	Groningen	Beschermd stadsgezicht Binnenstad	vierlaags diep pand met schilddak en portiek		1950	shakehands	++	+	+	+	0	0	onderdeel aaneengesloten gevelwand; naoorlogse invulling oud perceel; details gewijzigd.	5	BO
102376	Hoge der A 27, woonhuis	Groningen	Beschermd stadsgezicht Binnenstad	drielaags diep pand met schilddak, topgevelrisaliet links		1890	neorenaissance	++	++	+	+	+	0	onderdeel aaneengesloten gevelwand; rijk gedecoreerde gevel met topgevelaccent; raamdetails veranderd; de huidige beganegrondindeling is een reconstructie; voorzien zal hier brede moderne gevelopening.	7	K
102397	Hoge der A 28, woonhuis	Groningen	Beschermd stadsgezicht Binnenstad	drielaags diep pand met plat dak, lijstgevel en later toegevoegde vierde laag op het achterste gedeelte			neoclassicisme elementen	++	++	+	+	+	+	onderdeel aaneengesloten gevelwand; in blokverband gepleisterde lijstgevel; geen kap aanwezig;	8	K
102378	Hoge der A 31, winkelwoonhuis	Groningen	Beschermd stadsgezicht Binnenstad	tweelaags diep pand met schilddak, lijstgevel met mezzanino, gewijzigde winkelpui			eclecticisme	++	+	+	+	+	+	onderdeel aaneengesloten gevelwand; 19e-eeuwse voorgevel is rond midden 20e eeuw van winkel- of kantoorpui voorzien.	7	K
102400	Hoge der A 36-36ab, winkelpand met bovenwoningen	Groningen	Beschermd stadsgezicht Binnenstad	drielaags pand met zadeldak, topgevel, winkelpui en portiek met trapopgang		1939	Delftse school	++	+	+	++	+	+	hoekpand, beeldbepalend aan kade; gave detaillering; goed voorbeeld van traditionalistische invulling uit het interbellum.	8	K
151047	Hondsruglaan 15, bungalow	Groningen	Villabuurt-Oost	eenlaags huis met kap		1947	Delftse school	+	+	+	++	++	+	onderdeel villabuurt uit interbellum en vroege naoorlogse periode.	8	K
101152	Hondsruglaan 18, Quintuslaan 10, dubbele villa	Groningen	Villabuurt-Oost	tweelaags geschakelde woningen met kap		1931	zakelijk-traditioneel	+	++	+	++	++	+	zeer markante hoekligging; onderdeel villabuurt uit interbellum en vroege naoorlogse periode.	9	K
151049	Hondsruglaan 25, De Eekhoorn	Groningen	Villabuurt-Oost	tweelaags huis met kap		1955	functionalisme	+	+	+	+	+	+	onderdeel villabuurt uit interbellum en vroege naoorlogse periode.	6	K
151052	Hondsruglaan 32, landhuis	Groningen	Villabuurt-Oost	eenlaags huis met kap, met aangebouwde garage		1955	Delftse school	+	+	+	++	++	++	markante samengestelde opzet, diverse bijzondere details; onderdeel villabuurt uit interbellum en vroege naoorlogse periode.	9	K
151053	Hondsruglaan 5, bungalow	Groningen	Villabuurt-Oost	eenlaags huis met plat dak		1961	shakehands	+	+	+	++	++	+	diverse geschakelde bouwdelen, met bakstenen en natuurstenen accenten; onderdeel villabuurt uit interbellum en vroege naoorlogse periode.	8	K

objectnr	omschrijving	kern	ensemble	subtype	bijzonderheden	datum	bouwstijl	S	B	H	G	A	Z	beschrijving	score	status
151055	Hondsruglaan 7, woonhuis	Groningen	Villabuurt-Oost	tweelaags huis met geknikt dak	latere serre-aanbouw	1959	shakehands	+	+	+	+	+	+	markante ingeknikte kap; latere eenlaags aanbouw; gevelindelingen deels gewijzigd; onderdeel villabuurt uit interbellum en vroege naoorlogse periode.	6	K
151270	Hondsruglaan 8, woonhuis	Groningen	Villabuurt-Oost	tweelaags huis met plat dak		1961	functionalisme	+	+	+	+	+	+	markante overkragende verdieping en flauw hellend dak; onderdeel villabuurt uit interbellum en vroege naoorlogse periode.	6	K
109007	Hoofdlaan 5, gemaal ""Doornbos""	Harkstede	Harkstede-gemaal Doornbos	rechthoekig gebouw met schilddak en kleine aanbouw met schilddak, ten zuidwesten hiervan een houten loods	op terrein met machinistenwoning		traditioneel	++	+	++	++	++	++	gemaal tbv Groote Harkstederpolder, bij Slochterdiep; onderdeel van complex met dienstwoning, hoofdwatergang en loopbrug; in hoofdzaak gaaf; zeldzaamheidswaarde.	11	K
109011	Hoofdlaan 7, voormalige machinistenwoning bij gemaal ""Doornbos""	Harkstede	Harkstede-gemaal Doornbos	eenlaags woning met zadeldak, woongedeelte met krimp (krimpentype)	ligging naast gemaal		traditioneel	++	+	+	+	+	++	onderdeel klein complex bij poldergemaal tbv Groote Harkstederpolder, bij Slochterdiep; onderdeel van complex; in hoofdzaak gaaf.	8	K
109008	Hoofdlaan zn, bij nr. 5, ijzeren loopbrug naar poldergemaal ""Doornbos""	Harkstede	Harkstede-gemaal Doornbos	ijzeren loopbrug met haal			nvt	++	+	++	++	+	++	onderdeel klein complex bij poldergemaal tbv Groote Harkstederpolder; gave, vrij zeldzame ijzeren loopbrug over Slochterdiep.	10	K
108997	Hoofdweg 123, boerderij	Harkstede	Harkstede- lintbebouwing	onderkelderd eenlaags woongedeelte met zolderverdieping en bedrijfs gedeelte onder afgewolfd zadeldak, zijgevels met krimp	stookhut links van boerderij; ligt verhoogd op erf met zijsloten, siertuin met bomen en boomsingels; eenvoudig hekwerk langs de straat.	1887	traditioneel	++	++	++	++	++	++	onderdeel lintbebouwing; gave boerderij van Oldambtstertype met representatief voorhuis op belangrijk erf.	12	K
108997	Hoofdweg 123, stookhut bij boerderij	Harkstede	Harkstede- lintbebouwing	eenlaags gebouwtje met zadeldak en schoorsteen	ligging links naast bedrijfs gedeelte boerderij op het waardevolle erf		traditioneel	++	+	+	++	+	++	onderdeel belangrijke erf van boerderij Hoofdweg 123.	9	K
153351	Hoofdweg 145, woonhuis	Harkstede	Harkstede- lintbebouwing	tweelaags woning met dwars schilddak met hoekschoorstenen, voorgevel met erker en balkon		1959	Delftse school	+	++	+	+	+	+	onderdeel losse lintbebouwing; in hoofdzaak gave markante woning uit omstreeks 1960, met opmerkelijke opzet (hoog schilddak met hoekschoorstenen).	7	K
109033	Hoofdweg 147, schuur	Harkstede	Harkstede- lintbebouwing	grote eenlaags bakstenen schuur met afgewolfd zadeldak met pannendekkinh, houten voorgevel		1950	traditioneel	+	++	+	+	++	++	opmerkelijk grote bakstenen veldschuur, gelegen aan weide; zeldzaam type; behoort mogelijk bij woning nr. 145?	9	K
153352	Hoofdweg 162, woonhuis	Harkstede	Harkstede- lintbebouwing	eenlaags woning met verdieping onder afgewolfd zadeldak, het achterste met een lagere kap	voortuin met haag	1934	zakelijk-traditioneel	+	++	+	++	+	+	onderdeel lintbebouwing; vrij gave woning uit interbellum met markante expressieve hoofdvorm, geïnspireerd op boerderijbouw.	8	K
109034	Hoofdweg 172, schuur bij woning	Harkstede	Harkstede- lintbebouwing	eenlaags schuur met zadeldak met wolfeind achter, voorgevel met links en rechts dubbele deeldeuren	ligging in rand erf en weiland, bij volledig vernieuwde woning; hekwerk met betonnen hekpaaletjes		traditioneel	+	+	+	++	++	++	onderdeel lintbebouwing; markante gave historische schuur van bijzonder type door de tweevoudige dubbele deuren in de voorgevel en de rondboogvensters.	9	K
109035	Hoofdweg 178, woonhuis	Harkstede	Harkstede- lintbebouwing	eenlaags woning met dwars afgewolfd zadeldak, lijstgevel en eenlaags achterhuis met kap	leiliden voor de voorgevel	1908	traditioneel, neorenaissance elementen	+	++	+	++	++	+	onderdeel lintbebouwing; markante kleine plattelandswoning uit vroege 20e eeuw, met gave detaillering en siermetselwerkelementen; achterhuis is deels gewijzigd.	9	K
153353	Hoofdweg 181, woonhuis met schuur	Harkstede	Harkstede- lintbebouwing	eenlaags woning met zadeldak, voorgevel met deels houten top en expressief uitgebouwde schoorsteen	aan de achterzijde sluit een schuur met zadeldak uit de bouwtijd aan	1938	zakelijk-expressionisme	+	++	+	+	+	+	onderdeel losse lintbebouwing; markant aan doorgaande weg gelegen woning uit interbellum, vrij gaaf, vooral opvallend door voorgevelcompositie met houten beschieting en expressief schoorsteenelement.	7	K
109037	Hoofdweg 184 TRAF, transformatorhuisje ""Harkstede""	Harkstede	Harkstede- lintbebouwing	eenlaags gebouwtje met zadeldak met overstek	grenst aan schoolplein voormalige lagere school; links een afscheiding met betonnen hekpaaletjes en draad	1927	zakelijk-expressionisme	++	+	++	++	++	++	onderdeel lintbebouwing en klein ensemble met naast gelegen school; gaaf, rijk van siermetselwerk en opschrift voorzien type uit interbellum; zeldzaamheidswaarde.	11	K



objectnr	omschrijving	kern	ensemble	subtype	bijzonderheden	datum	bouwtijl	S	B	H	G	A	Z	beschrijving	score	status
109038	Hoofdweg 186, voormalige lagere school	Harkstede	Harkstede-lintbebouwing	eenlaags gebouw met schilddak, lijstgevels met hoekpilasters en centrale ingang met klassieke omlijsting	voormalig schoolplein met oude kastanje voor	1884	eclecticisme	++	++	++	++	++	++	onderdeel lintbebouwing en klein ensemble met naast woning en trafohuisje; in hoofdzaak gaaf voorbeeld van laat 19e-eeuwse plattelandsschool, karaktersitiek door de symmetrisch, voorname voorgevel.	12	K
153355	Hoofdweg 188, voormalige onderwijzerswoning	Harkstede	Harkstede-lintbebouwing	tweelaags woning met dwars zadeldak tussen eindschoorstenen; voorgevel met wit geverfde onderbouw en beklampte bovengevel	kleine garage tegen linker zijgevel en hiermee gekoppeld aan voormalig schoolgebouw	1955	shakehands	++	++	+	++	+	+	onderdeel lintbebouwing en klein ensemble met naast gelegen school; gave kleine woning uit vroege naoorlogse periode met markante voorgevelbetimmering en contrasterend kleur- en materiaalgebruik.	9	K
109000	Hoofdweg 191, landhuis	Harkstede	Harkstede-lintbebouwing	eenlaags woning met schilddak, dat links voor een tweelaags bouwdeel, overgaand in dakkapel omsluit; rechter gevel met ingang en dakhuis met steekkap		1938	zakelijk-expressionisme	+	+	+	+	+	+	onderdeel losse lintbebouwing Hoofdweg; markante vrijstaande woning met landhuisachtig karakter, opvallend door de bijzondere kapvorm en de expressieve tweelaags hoekpartij.	6	K
153357	Hoofdweg 192, hekpalen bij boerderij	Harkstede	Harkstede-lintbebouwing	twee vermoedelijk hardstenen hekpalen met decoratieve profilering aan weerszijden van toegangspad boerenerf			nvt	+	+	+	+	+	+	onderdeel boerenerf; twee markante stenen hekpalen, markeren toegang tot het erf; ensemblewaarde met de boerderij	6	K
109039	Hoofdweg 192, boerderij	Harkstede	Harkstede-lintbebouwing	eenlaags woongedeelte met zolderverdieping en bedrijfs gedeelte onder afgewolfd zadeldak, zijgevel met krimp, aangebouwde bijschuur en kookhut	ligging op erf met sloot links, oververhard pad mt oude hekpalen voortuin met fruitbomen	1926	traditioneel	+	++	+	+	+	0	onderdeel losse lintbebouwing en agrarisch cultuurlandschap; in hoofdvorm grotendeels gave boerderij, rechts voor is krimp opgevuld; links uitbouw bij woongedeelte.	6	K
109003	Hoofdweg 196, boerderij	Harkstede		eenlaags woongedeelte en bedrijfs gedeelte onder afgewolfd zadeldak, zijgevels met krimp	historische bijschuur ten noordoosten van de boerderij; erf met boomsingel aan de westzijde, bereikbaar via lange oprijlaan	1897	traditioneel	+	+	+	+	+	+	onderdeel agrarisch cultuurlandschap; grote, beeldbepalend in landschap gelegen boerderij van traditioneel type; detaillering vanaf openbare weg niet zichtbaar.	6	K
109003	Hoofdweg 196, schuur bij boerderij	Harkstede		eenlaag schuur met afgewolfd zadeldak	ligging op erf van grote Oldambtsterboerderij		traditioneel	+	+	+	+	+	+	onderdeel agrarisch cultuurlandschap en erf van Oldambtsterboerderij; in hoofdvorm gave bijschuur.	6	K
109002	Hoofdweg 198, boerderij	Harkstede	Harkstede-lintbebouwing	eenlaags woongedeelte met zolderverdieping en bedrijfs gedeelte onder afgewolfd zadeldak, zijgevels met krimp; bedrijfs gedeelte met rietdekking	geen historische bijgebouwen; ligging op erf met boomginsingels en tuin aan rechter zijde	1898	traditioneel	+	++	+	++	+	++	onderdeel losse lintbebouwing en agrarisch cultuurlandschap; in hoofdvorm en veel details gave laat 19e-eeuwse boerderij van traditioneel type;	9	K
153358	Hoofdweg 203, woonhuis	Harkstede	Harkstede-lintbebouwing	eenlaags woning met dwars afgewolfd zadeldak, lijstgevel en eenlaags achterhuis met kap	tuin met haag en knotlinde	1908	overgangsarchitectuur, neorenaissance elementen	+	++	+	+	+	+	onderdeel losse lintbebouwing Hoofdweg, aan vaart; markante vrijstaande plattelandswoning met traditionele hoofdvorm en voorgevel met siermetselwerkdetails; vrij gaaf.	7	K
109015	Hoofdweg 207, boerderij met stookhut	Harkstede	Harkstede-lintbebouwing	eenlaags woongedeelte met zolderverdieping en bedrijfs gedeelte onder afgewolfd zadeldak, zijgevels met krimp	links een middels schutting gekoppeld eenlaags stookhut; achter de boerderij een oude schuur; gaaf, deels omsloot erf met hagen, twee linden voor de voorgevel; links kleine boomgaard.	1879	traditioneel	++	++	+	++	+	++	onderdeel losse lintbebouwing Hoofdweg, aan vaart; onderdeel agrarisch cultuurlandschap; gaaf erf met boerderij met bijgebouwen; traditioneel type, details licht gewijzigd.	10	K
109015	Hoofdweg 207, schuur bij boerderij	Harkstede	Harkstede-lintbebouwing	eenlaags schuur met afgewolfd zadeldak en aanbouw	ligt achterop erf boerderij Hoofdweg 207, ten oosten van de boerderij	1880	traditioneel	++	+	+	++	+	++	onderdeel historisch erf; gave kleine bijschuur bij boerderij.	9	K
153360	Hoofdweg 219, woonhuis	Harkstede	Harkstede-lintbebouwing	eenlaags woning met tentdak, voorgevel met erker		1929	zakelijk-traditioneel	+	++	+	++	+	+	onderdeel losse lintbebouwing Hoofdweg, aan vaart; ondanks uitbreiding gave kleine woning met bijzondere kaovorm en details (roedenramen).	8	K

objectnr	omschrijving	kern	ensemble	subtype	bijzonderheden	datum	bouwstijl	S	B	H	G	A	Z	beschrijving	score	status
108999	Hoofdweg 223-225, dubbel woonhuis	Harkstede	Harkstede-lintbebouwing	eenlaags dubbele woning met afgeplat omlopend schilddak, voorgevel met portiek, erker en balkon	hoektuin met sloot en vernieuwde brug, bomem voor het huis		overgangsarchitectuur	++	++	+	+	+	+	onderdeel losse lintbebouwing Hoofdweg, aan vaart; markante woning uit het interbellum, met uitstraling van kleine villa; gave hoofdvorm, details deels gewijzigd, inclusief dakkapellen.	8	K
109013	Hoofdweg 227, boerderij	Harkstede		eenlaags woongedeelte met zolderverdieping en bedrijfs gedeelte onder afgewolfd zadeldak, zijgevels met krimp	geen historische bijgebouwen; ligt verhoogd op erf met gewijzigde inrichting; enkele markante boven voor.		traditioneel	+	++	+	++	+	+	onderdeel agrarisch cultuurlandschap, aan rand kern; in hoofdvorm en details gave boerderij van traditioneel type.	8	K
106167	Hoogeweg 17, boerderij ""Onder de Linden""	Groningen-Dorkwerd	Dorkwerd	eenlaags dwars geplaatst voorhuis met schilddak en bedrijfs gedeelte met schilddak met uitleborden	geen historische bijgebouwen; verhoogd erf met boomsingel voor en rechts		traditioneel	++	++	++	+	+	+	onderdeel agrarisch cultuurlandschap, in kern wierdedorp Dorkwerd; bijzondere functies in het verleden; hoofdvorm gaaf, details deels gewijzigd.	9	K
101150	Hoogeweg 21, woonhuis	Groningen-Dorkwerd	Dorkwerd	eenlaags woning met schilddak, lijstgevels en afsteek aan de achterzijde	voortuin met linden en hagen		traditioneel	++	++	+	++	+	+	onderdeel kern wierdedorp Dorkwerd; gave kleine dorpswoning met markante symmetrische voorgevel; enige zeldzaamheids waarde.	9	K
107451	Hoogeweg 25, woonhuis	Groningen-Dorkwerd	Dorkwerd	eenlaags pand met schilddak met overstek		1868	traditioneel	++	+	+	+	+	+	onderdeel kern wierdedorp Dorkwerd; vermoedelijk laat 19e-eeuwse kern, oorspronkelijke functie niet helemaal duidelijk.	7	K
107452	Hoogeweg 27, woonhuis	Groningen-Dorkwerd	Dorkwerd	eenlaags woning met kap			traditioneel	++	0	+	+	+	+	onderdeel kern wierdedorp Dorkwerd; niet te zien vanaf openbare weg.	6	K
102406	Hoogstraat 6, winkelwoonhuis	Groningen	Beschermd stadsgezicht Binnenstad	tweelaags dwarspand met kap, lijstgevel, winkelpui en erkervenster			traditioneel	++	+	+	+	+	+	onderdeel aaneengesloten gevelwand; kleinschalig pand met lijstgevel en als bijzonder element het erkervenster op de verdieping; de pui is deels historisch.	7	K
102402	Hoogstraat 7-9, beneden- en bovenwoning	Groningen	Beschermd stadsgezicht Binnenstad	tweelaags diep pand met zadeldak, het voorste deel met een later toegevoegde bouwlaag, lijstgevel			traditioneel	++	+	+	+	+	0	onderdeel aaneengesloten gevelwand; oorspronkelijke gevelindeling goed behouden; jongere dakopbouw.	6	K
102407	Hoogstraat 8, winkelwoonhuis	Groningen	Beschermd stadsgezicht Binnenstad	drielaags pand met plat dak, achterhuis met zadeldak, voorgevel met winkelpui en hangende erkers		1927	zakelijk-expressionisme, verstrakte Amsterdamse school	++	+	+	+	+	0	onderdeel aaneengesloten gevelwand; markante voorgevel met siermetselwerktop, hangende erker over twee lagen; van de oude pui resteert rechts een fragment.	6	K
102403	Hoogstraat 9-9ac, bedrijfspand met bovenwoning	Groningen	Beschermd stadsgezicht Binnenstad	tweelaags diep pand met schilddak en lijstgevel			traditioneel	++	+	+	+	+	0	onderdeel aaneengesloten gevelwand; kleinschalig; oorspronkelijke bedrijfsfunctie afleesbaar aan brede ingang in het midden; veel details gewijzigd.	6	K
151267	Hoornsediëp 38-54, IJsselstraat 70-74, complex beneden- en bovenwoningen	Groningen	Rivierenbuurt, vooroorlogs deel	twee- en drielaags blok met kap en portieken		1936	zakelijk-traditioneel	++	+	+	+	+	0	hoge middenpartij aan Hoornsediëp en hoekaccent met winkel; onderdeel planmatige vooroorlogse wijk, gesloten bouwblok	6	K
151265	Hoornsediëp 140-204, galerijflat	Groningen	Rivierenbuurt, naoorlogs deel	zes- en drielaags galerijflat op plint		1962	shakehands	++	++	+	+	+	0	onderdeel naoorlogse wijk, ligging in randzone.	7	K
151266	Hoornsediëp 155, gymzaal Noorderpoort	Groningen	Grunobuurt, naoorlogs deel			1964	shakehands	++	+	+	0	+	+	behoort bij schoolcomplex Noorderpoort; onderdeel naoorlogse wijk.	6	K
151269	Hoornsediëp 76-138, portiekflat	Groningen	Rivierenbuurt, naoorlogs deel	vierlaags portiekflat op plint		1958	shakehands	++	++	+	+	+	0	onderdeel naoorlogse wijk.	7	K
151272	Hora Siccamasingel 1-47, portiekflat	Groningen	De Wijert-Noord	drielaags portiekflat met plint		1961	shakehands	++	++	+	0	+	0	ligging aan parkrand; onderdeel stempelstructuur naoorlogse woonwijk	6	K
151273	Hora Siccamasingel 191-221, portiekflat	Groningen	De Wijert-Noord	vierlaags portiekflat op plint		1963	shakehands	++	++	+	+	+	+	ligging aan parkstructuur met watersingel; onderdeel naoorlogse wijk, open verkaveling.	8	K
151274	Hora Siccamasingel 206, schoolgebouw, locatie Abel Tasman	Groningen	Helpman, naoorlogse gedeelte	tweelaags gangschool met plat dak		1955	shakehands	+	+	++	+	+	+	markante betonnen rastergevel en siermetselwerkdetails; onderdeel naoorlogse wijk, open verkaveling.	7	K

objectnr	omschrijving	kern	ensemble	subtype	bijzonderheden	datum	bouwstijl	S	B	H	G	A	Z	beschrijving	score	status
151275	Hora Siccamasingel 210-256, portiekflat Hondsrugflat	Groningen	De Wijert-Noord	vierlaags portiekflat op plint		1961	shakehands	++	++	+	++	+	+	bijzonder type met terugliggende bovenste laag, met doorlopend bakon; ligging aan singel, ruimtelijke samenhang met ensemble De Wijert Noord.	9	K
151276	Hora Siccamasingel 223-253, portiekflat	Groningen	De Wijert-Noord	vierlaags portiekflat op plint		1963	shakehands	++	++	+	+	+	+	ligging aan parkstructuur met watersingel; onderdeel naoorlogse wijk, open verkaveling.	8	K
151277	Hora Siccamasingel 255-301, portiekflat	Groningen	De Wijert-Noord	vierlaags portiekflat op plint		1963	shakehands	++	++	+	+	+	+	ligging aan parkstructuur met watersingel; onderdeel naoorlogse wijk, open verkaveling.	8	K
151278	Hora Siccamasingel 258-304, portiekflat	Groningen	De Wijert-Noord	vierlaags portiekflat op plint		1956	shakehands	++	++	+	++	+	+	bijzonder type met erkers en iets lagere hoekpartijen; ligging aan singel, ruimtelijke samenhang met ensemble De Wijert Noord	9	K
151279	Hora Siccamasingel 303-333, portiekflat	Groningen	De Wijert-Noord	vierlaags portiekflat op plint		1963	shakehands	++	++	+	+	+	+	ligging aan parkstructuur met watersingel; onderdeel naoorlogse wijk, open verkaveling.	8	K
104506	Hora Siccamasingel 312, schoolgebouw	Groningen	Helpman, naoorlogse gedeelte			1960	shakehands	+	+	++	+	++	+	relict van de Prot. Christelijke Kweekschool, thans onderdeel van nieuwbouwproject; markante architectuur met overkragende tweede bouwlaag; onderdeel naoorlogse wijk, open verkaveling.	8	K
151281	Hora Siccamasingel 333aa-333aw, garageboxen	Groningen	De Wijert-Noord	blok eenlaags garageboxen		1963	nvt	+	0	+	+	0	0	onderdeel naoorlogse wijk, open verkaveling.	3	BO
151280	Hora Siccamasingel 335-365, portiekflat	Groningen	De Wijert-Noord	vierlaags portiekflat op plint		1963	shakehands	++	++	+	+	+	+	ligging aan parkstructuur met watersingel; onderdeel naoorlogse wijk, open verkaveling.	8	K
151282	Hora Siccamasingel 367-413, portiekflat	Groningen	De Wijert-Noord	vierlaags portiekflat op plint		1963	shakehands	++	++	+	+	+	+	ligging aan parkstructuur met watersingel; onderdeel naoorlogse wijk, open verkaveling.	8	K
151283	Hora Siccamasingel 4-66ag, portieflat	Groningen	De Wijert-Noord	vierlaags portiekflat op plint		1970	shakehands	++	++	+	+	0	0	ligging aan singel, ruimtelijke samenhang met ensemble De Wijert Noord	6	K
151284	Hora Siccamasingel 68-194, portiekflat	Groningen	De Wijert-Noord	vierlaags portiekflat op plint	gebouwd volgens systeem Rottinghuis iov NV Volkshuisvesting - Groningen	1955	shakehands	++	++	+	+	++	++	bijzonder type met terugliggende bovenste laag, met doorlopend bakon; rijk gedetailleerd; systeem Rottinghuis; ligging aan singel, ruimtelijke samenhang met ensemble De Wijert Noord.	10	K
151285	Hora Siccamasingel 69-127, portieflat	Groningen	De Wijert-Noord	drielaags portieflat met plint		1961	shakehands	++	++	+	0	+	0	ligging aan singel; onderdeel stempelstructuur naoorlogse woonwijk	6	K
101157	Hortensialaan 3-87a, Oliemuldersweg 14-18, woonwinkelcomplex	Groningen	Bloemenbuurt BSG	tweelaags blok met kap, met hogere hoekaccenten met plat dak of steile kap, centrale poort		1928	Amsterdamse school	++	++	+	++	++	++	onderdeel karakteristieke aaneengesloten gevelwand in stadsuitbreiding met gesloten bouwblokken; voortuintjes met hagen; lang woningblok met centraal expressieve poortdoorgang; aan oostzijde een hoekblok met winkel en expressieve hoekoplossing.	11	K
101157	Hortensialaan 4-46a, woningcomplex, beneden- en bovenwoningen	Groningen	Bloemenbuurt BSG	tweelaags blok geschakelde woningen met kap, portieken, erkers en doorgaande dakkapel; drielaags hoekpartij met schilddak en houten balkon		1928	Amsterdamse school	++	++	+	+	++	+	onderdeel karakteristieke aaneengesloten gevelwand in stadsuitbreiding met gesloten bouwblokken; voortuintjes met hagen; markante accenten.	9	K
101157	Hortensialaan 48-82, Oliemuldersweg 20-28, woningcomplex, beneden- en bovenwoningen, eengezinswoningen	Groningen	Bloemenbuurt BSG	tweelaags blok geschakelde woningen met kap, portieken, erkers en doorgaande dakkapel; drielaags hoekpartij met schilddak en houten balkon		1928	Amsterdamse school	++	++	+	+	++	++	onderdeel karakteristieke aaneengesloten gevelwand in stadsuitbreiding met gesloten bouwblokken; voortuintjes met hagen; markante accenten	10	K
101156	Hortensiastraat 1-1a, Zaagmuldersweg 3-3a, voormalige politiepост	Groningen	Bloemenbuurt BSG	samengesteld een- en tweelaags gebouw met complexe kap		1928	Amsterdamse school	++	++	++	++	++	++	onderdeel karakteristieke aaneengesloten gevelwand in stadsuitbreiding met gesloten bouwblokken; hoekpand met rijk gelede bouwmassa en gave detaillering; bijzondere functie.	12	K

objectnr	omschrijving	kern	ensemble	subtype	bijzonderheden	datum	bouwtijl	S	B	H	G	A	Z	beschrijving	score	status
151286	Houtzagersstraat 1-29, complex Gruno	Groningen	Oosterpoortbuurt, Grunocomplex	tweelaags blok geschakelde woningen met gekoppelde zadeldaken en trapportalen		1974	structuralisme, invloed	++	+	+	++	++	++	onderdeel rond 1975 nieuw ingevuld woonbuurtje aan de noordrand van de wijk; markant, zorgvuldig ingepast woningproject van Woningbouwvereniging Gruno, bijzonder door verspringende rooilijnen en schilderachtig dakenlandschap.	10	K
151287	Houtzagersstraat 31-41, complex Gruno	Groningen	Oosterpoortbuurt, Grunocomplex	tweelaags blok geschakelde woningen met gekoppelde zadeldaken en trapportalen		1974	structuralisme, invloed	++	+	+	++	++	++	onderdeel rond 1975 nieuw ingevuld woonbuurtje aan de noordrand van de wijk; markant, zorgvuldig ingepast woningproject van Woningbouwvereniging Gruno, bijzonder door verspringende rooilijnen en schilderachtig dakenlandschap.	10	K
151118	Houwerzijlstraat 9, tableau met gemeentewapens	Groningen-Hoogkerk		keramisch tableau met wapens van gemeenten in Groningen, met extra groot het wapen van Hoogkerk	steen gelegd als symbool van de samenwerking van gemeenten tot verwezenlijking van het 1000 woningen plan 1950; ingemetseld in vernieuwde zijgevel woning	1950	figuratief	+	0	++	++	++	++	fraai object in geglazuurde terracotta; belangrijke herinnering aan periode van lenigen woningnood in vroege naoorlogse periode.	9	K
151289	Huygensstraat 1-19, portiekflat	Groningen	Grunobuurt, naorlogs deel	tweelaags portiekflat		1957	shakehands	++	+	+	+	+	0	inpandige balkons flankeren de portieken met trappenhuis; onderdeel naoorlogse wijk, halfopen verkaveling.	6	K
151290	Huygensstraat 21-43, portiekflat	Groningen	Grunobuurt, naorlogs deel	tweelaags portiekflat		1957	shakehands	++	+	+	+	+	0	inpandige balkons flankeren de portieken met trappenhuis; onderdeel naoorlogse wijk, halfopen verkaveling.	6	K
151292	Huygensstraat 4-26, portiekflat	Groningen	Grunobuurt, naorlogs deel	tweelaags portiekflat		1957	shakehands	++	+	+	+	++	+	markante terugliggende portieken en balkons, sterke horizontale accenten door middel van betonnen borstwering en daklijst; onderdeel naoorlogse wijk, halfopen verkaveling.	8	K
151293	Huygensstraat 61-107, portiekflat	Groningen	Grunobuurt, naorlogs deel	drielaags portiekflat, met maisonnettes op bovenste laag		1953	shakehands	++	++	+	+	+	++	complex Patrimonium; bijzonder type met maisonnettes boven; mozaïek in kopgevel; onderdeel naoorlogse wijk, halfopen verkaveling.	9	K
151294	Huygensstraat 62-108, portiekflat	Groningen	Grunobuurt, naorlogs deel	drielaags portiekflat, met maisonnettes op bovenste laag		1953	shakehands	++	++	+	+	+	++	complex Patrimonium; bijzonder type met maisonnettes boven; mozaïek in kopgevel; onderdeel naoorlogse wijk, halfopen verkaveling.	9	K
151295	Hyacinthstraat 106-206, portiekflat	Groningen	Oosterhogebrug, Florabuurt	twee- en drielaags blok met zadeldaken		1950	shakehands	++	+	+	+	+	+	onderdeel naoorlogse uitbreidingswijk met half open verkaveling; voortuintjes met hagen; symmetrisch opgezet blok; bijzonder type door opzet; details gewijzigd.	7	K
151296	Hyacinthstraat 121-217, woningcomplex, portiekflat	Groningen	Oosterhogebrug, Florabuurt	twee- en drielaags blok met zadeldaken		1950	shakehands	++	+	+	+	+	+	onderdeel naoorlogse uitbreidingswijk met half open verkaveling; voortuintjes met hagen; symmetrisch opgezet blok; bijzonder type door opzet; details gewijzigd.	7	K
151297	Hyacinthstraat 14-104, woningcomplex, portiekflat	Groningen	Oosterhogebrug, Florabuurt	tweelaags portiekflat met plat dak en utigebouwde entreepartijen			shakehands	++	+	+	+	+	0	onderdeel naoorlogse uitbreidingswijk met half open verkaveling; voortuintjes met hagen; markant type door uitgebouwde entrees, met siermetselwerk; details gewijzigd.	6	K
151299	Hyacinthstraat 49-115, woningcomplex, portiekflat	Groningen	Oosterhogebrug, Florabuurt	tweelaags portiekflat met plat dak en utigebouwde entreepartijen			shakehands	++	+	+	+	+	0	onderdeel naoorlogse uitbreidingswijk met half open verkaveling; voortuintjes met hagen; markant type door uitgebouwde entrees, met siermetselwerk; details gewijzigd.	6	K
151301	Iepenlaan 138-202, portiekflat	Groningen	Selwerd	drielaags portiekflat met zadeldak en plint		1963	shakehands	+	++	+	+	+	0	onderdeel stempel in naoorlogse uitbreidingswijk; 6 portiekflat met wandkunst van siermetselwerk in kopgevel.	6	K

objectnr	omschrijving	kern	ensemble	subtype	bijzonderheden	datum	bouwstijl	S	B	H	G	A	Z	beschrijving	score	status
151302	Iepenlaan 2, Nieuw Apostolische Kerk	Groningen	Selwerd	zaalkerk met opvallend schaalvormig dak en aanbouw met plat dak		1970	modernisme	+	+	++	++	+	+	op straathoek, in tuin met hagen gelegen kerkgebouw, opvallend door zeil- of tentvormige dak en de gevels met verticale accenten.	8	K
151303	Iepenlaan 25-49, woningcomplex, eengezinswoningen	Groningen	Selwerd	tweelaags blok geschakelde systeembouwwoningen met zadeldak		1962	shakehands	+	+	++	+	++	+	onderdeel stempel in naoorlogse uitbreidingswijk; 8 blok systeembouwwoningen met wandkunst van siermetselwerk in kopgevel.	8	K
151304	Iepenlaan 3-23, woningcomplex, eengezinswoningen	Groningen	Selwerd	tweelaags blok geschakelde systeembouwwoningen met zadeldak		1962	shakehands	+	+	++	+	++	+	onderdeel stempel in naoorlogse uitbreidingswijk; 8 blok systeembouwwoningen met wandkunst van siermetselwerk in kopgevel.	8	K
151305	Iepenlaan 51-73, woningcomplex, eengezinswoningen	Groningen	Selwerd	tweelaags blok geschakelde systeembouwwoningen met zadeldak		1963	shakehands	+	+	++	+	++	+	onderdeel stempel in naoorlogse uitbreidingswijk; 8 blok systeembouwwoningen met wandkunst van siermetselwerk in kopgevel.	8	K
151307	Iepenlaan 72-136, portiekflat	Groningen	Selwerd	drielaags portiekflat met zadeldak en plint		1964	shakehands	+	+	++	+	++	++	onderdeel stempel in naoorlogse uitbreidingswijk; 9 portiekflat met wandkunst van siermetselwerk in kopgevel.	9	K
101719	Iepenlaan 93, opzichterswoning en lijkenhuis Joodse Begraafplaats	Groningen	Selwerderhof, begraafplaats	eenlaags woning met afgewolfd zadeldak, eenlaags lijkenhuis met afgewolfd zadeldak		1907	overgangsarchitectuur	++	+	++	+	+	++	opzichterswoning en lijkenhuis/metaarhuis, gelegen bij de in 1909in gebruik genomen Joodse begraafplaats; de panden vormen een ensemble met het terrein en het hekwerk.	9	K
101482	IJsselstraat 35-43, complex beneden- en bovenwoningen	Groningen	Rivierenbuurt, vooroorlogs deel	drielaags blok met kap en portieken		1938	zakelijk-traditioneel	++	+	+	+	+	+	links een topgevelrisaliet; onderdeel planmatige vooroorlogse wijk, gesloten bouwblok	7	K
101482	IJsselstraat 45-55, Rijnstraat 2-14, Parkweg 74-74b, complex beneden- en bovenwoningen	Groningen	Rivierenbuurt, vooroorlogs deel	twee- en drielaags blok met kap en portieken		1938	zakelijk-traditioneel	++	+	+	+	+	+	vierlaags hoekaccent met topgevel en winkel; onderdeel planmatige vooroorlogse wijk, gesloten bouwblok	7	K
101482	IJsselstraat 57-79, complex beneden- en bovenwoningen	Groningen	Rivierenbuurt, vooroorlogs deel	tweelaags geschakelde woningen met kap		1937	zakelijk-traditioneel	++	+	+	+	+	0	centraal een risaliet met topgevel, steekkap en doorgang naar het binnererf; onderdeel planmatige vooroorlogse wijk, gesloten bouwblok	6	K
151130	Irenestraat 74-96, blok geschakelde woningen	Groningen-Hoogkerk	Hoogkerk-Zuid, naoorlogse uitbreiding	tweelaags blok geschakelde woningen met plat dak		1964	shakehands	+	+	+	+	+	+	onderdeel woonbuurt met halfopen verkaveling in naoorlogse uitbreidingswijk; lang blok met plat dak, markant door spel wit geverfde en schoonmetselwerkaccenten; blok van dit type dat niet in hoofdvorm is aangetast.	6	K
101160	Irislaan 11-99a, Lindenlaan 29-33a, 30-34a, Oliemuldersweg 80-86a, woningcomplex	Groningen	Bloemenbuurt BSG	tweelaags blokken geschakelde woningen met kap, drielaags hoekdelen met plat dak en hoekwinkelpuien		1926	Amsterdamse school	++	++	+	+	++	++	onderdeel karakteristieke aaneengesloten gevelwand in stadsuitbreiding met gesloten bouwblokken; onderdeel complex met symmetrische opzet, forse hoekdelen met plastische vormgeving.	10	K
151322	Irislaan 1-9a, woningblok, beneden- en bovenwoningen	Groningen	Bloemenbuurt BSG	tweelaags blok geschakelde woningen met kap		1932	zakelijk-traditioneel	++	+	+	+	+	0	onderdeel karakteristieke aaneengesloten gevelwand in stadsuitbreiding met gesloten bouwblokken; voortuintjes met hagen; nieuwe dakkapellenstrook op voorschild; onderdeel complex Zaagmuldersweg.	6	K
151323	Irislaan 20-42a, Tulpstraat 1, woningcomplex, beneden- en bovenwoningen	Groningen	Bloemenbuurt	drielaags blok geschakelde woningen met kap met hoger hoekaccent met afgeronde hoek, topgevel en zadeldak		1932	zakelijk-traditioneel, Amsterdamse schoolelementen	++	++	+	+	+	+	onderdeel karakteristieke aaneengesloten gevelwand in stadsuitbreiding met gesloten bouwblokken; voortuintjes met hagen; markant blok met hoog hoekaccent bij Tulpstraat, pendant van Tulpstraat 2; onderdeel complex Zaagmuldersweg.	8	K



objectnr	omschrijving	kern	ensemble	subtype	bijzonderheden	datum	bouwstijl	S	B	H	G	A	Z	beschrijving	score	status
151324	Irislaan 2-18, Tulpstraat 2, woningcomplex, beneden- en bovenwoningen	Groningen	Bloemenbuurt	drielaags blok geschakelde woningen met kap met hoger hoekaccent met afgeronde hoek, topgevel en zadeldak		1932	zakelijk-traditioneel, Amsterdamse schoolelementen	++	++	+	+	+	+	onderdeel karakteristieke aaneengesloten gevelwand in stadsuitbreiding met gesloten bouwblokken; voortuintjes met hagen; markant geknikt blok met hoog hoekaccent bij Tulpstraat, pendant van Tulpstraat 1; onderdeel complex Zaagmuldersweg.	8	K
151325	Irislaan 44-62a, Laurierstraat 2-4, woningcomplex, beneden- en bovenwoningen, eengezinswoningen	Groningen	Bloemenbuurt	drielaags blok geschakelde woningen met kap, omhoekend in tweelaags blokje eengezinswoningen met kap		1921	zakelijk-traditioneel	++	+	+	+	+	0	onderdeel karakteristieke aaneengesloten gevelwand in stadsuitbreiding met gesloten bouwblokken; voortuintjes met tuinmuurtjes; groot drielaags blok aan de Irislaan, met inspringende hoekoplossing bij Laurierstraat; eenvoudige siermetselwerkdetails.	6	K
101162	J. Baart de la Faillestraat 1-33c, 2-42b, Jan Hissink Jansenstraat 8-8b, 10-16b, A.P. Fokkerstraat 2-2a, woningcomplex, beneden- en bovenwoningen	Groningen	Gorechtbuurt	drielaags blokken geschakelde woningen met platte daken, drielaags risalieten met steile zijschilden, tweelaags hoekaccenten met dakterrassen,		1926	zakelijk-expressionisme, verstrakte Amsterdamse school	++	+	+	+	+	+	gebouwd in opdracht van woningbouwvereniging "Maatschappij tot verbetering van woningtoestanden"; aan weerszijden van straat gelegen en aan pleintje gesitueerde zeer markante lange blokken met hoekrisalieten, lagere hoekaccenten; siermetselwerkaccente	7	K
151327	J. Baart de la Faillestraat 44-48a, woningblok, beneden- en bovenwoningen	Groningen	Gorechtbuurt	tweelaags blok geschakelde woningen met plat dak, geclusterde deuren en erkers over twee bouwlagen		1928	zakelijk-expressionisme, verstrakte Amsterdamse school	++	+	+	+	+	+	vormt een bouwkundig geheel met hoekpand J. Baart de la Faillestraat 50-52, etc., voortuintjes met hagen.	7	K
103711	J.A. Feithstraat 1-37, Hereweg 66, woningcomplex	Groningen	Hereweg, lintbebouwing, Herewegbuurt	drielaags blok met kap en portieken		1935	zakelijk-traditioneel	++	++	+	++	+	+	imposant opgezet bouwblok met topgevelaccenten, erkers en veel karakteristieke details; onderdeel vooroorlogse woonbuurt met gesloten bouwblokken	9	K
101164	J.A. Feithstraat 2-36, Hereweg 46-48, woningcomplex	Groningen	Hereweg, lintbebouwing, Herewegbuurt	twee- en drielaags blok met kap en portieken		1934	zakelijk-expressionisme	++	++	+	++	++	+	imposant opgezet bouwblok met hogere hoekdelen en middenpartij, vele karakteristieke details; onderdeel vooroorlogse woonbuurt met gesloten bouwblokken	10	K
103711	J.A. Feithstraat 39-51, Verlengde J.A. Feithstraat 1-1ab, woningcomplex	Groningen	Herewegbuurt	drielaags blok met kap en portieken		1935	zakelijk-traditioneel	++	++	+	++	+	+	imposant opgezet bouwblok met topgevelaccenten, erkers en veel karakteristieke details; onderdeel vooroorlogse woonbuurt met gesloten bouwblokken	9	K
101167	J.C. Kapteynlaan 13.1, schoolgebouw	Groningen	Professorenbuurt, BSG Korrewegwijk	tweelaags gangschool met plat dak		1932	zakelijk-expressionisme, verstrakte Amsterdamse school	+	0	++	+	++	+	ligging op binnenterrein; L-vormige school met aangebouwde gymzaal; ramen gymzaal en delen van het metselwerk van de gevels zijn vernieuwd.	7	K
101165	J.C. Kapteynlaan 1-5a, Oosterhamrikkade 12-14a, woningcomplex, winkelwoonhuis	Groningen	Professorenbuurt, BSG Korrewegwijk	drielaags blok geschakelde woningen met plat dak, hoekaccenten en betegelde winkelpui		1928	zakelijkheid, Nieuwe Haagse school elementen	++	++	+	+	+	0	onderdeel karakteristieke aaneengesloten gevelwand in stadsuitbreiding met gesloten bouwblokken; voortuintjes met hagen; accent aan straatentree; hoekwinkelpui met oude betegeling.	7	K
101171	J.C. Kapteynlaan 16-18p, C.H. Petersstraat 63, woningcomplex, winkelwoonhuis	Groningen	Professorenbuurt, BSG Korrewegwijk	drielaags blok geschakelde woningen met plat dak, in clusters geplaatste voordeuren, erkers en opvallend hoekaccent met winkelpui		1929	zakelijk-expressionisme, verstrakte Amsterdamse school	++	+	+	+	+	0	onderdeel karakteristieke aaneengesloten gevelwand in stadsuitbreiding met gesloten bouwblokken; hoekpand met accenten en winkelpui;	6	K
101170	J.C. Kapteynlaan 2-14a, Oosterhamrikkade 10-10b, woningcomplex, beneden- en bovenwoningen, winkelwoonhuis	Groningen	Professorenbuurt, BSG Korrewegwijk	drielaags blok geschakelde woningen met plat dak, in clusters geplaatste voordeuren, erkers en opvallend hoekaccent met winkelpui; bedrijfsdeuren naar bedrijfsruimte op binnenterrein.		1932	zakelijkheid, Nieuwe Haagse school elementen	++	++	+	+	+	+	onderdeel karakteristieke aaneengesloten gevelwand in stadsuitbreiding met gesloten bouwblokken; hoekblok aan kade en straat met middenberm; details deels veranderd; bijzonder zijn de bedrijfs- of garagedeuren in de onderbouw.	8	K

objectnr	omschrijving	kern	ensemble	subtype	bijzonderheden	datum	bouwtijl	S	B	H	G	A	Z	beschrijving	score	status
101168	J.C. Kapteynlaan 23-29a, Johannes Mulderstraat 1-5a, woningcomplex, winkelwoonhuis	Groningen	Professorenbuurt, BSG Korrewegwijk	drielaags blok geschakelde woningen met plat dak, in clusters geplaatste voordeuren, erkers en hoekwinkelpui.		1929	zakelijk-expressionisme, verstrakte Amsterdamse school	++	++	+	+	++	++	onderdeel karakteristieke aaneengesloten gevelwand in stadsuitbreiding met gesloten bouwblokken; opmerkelijk hoekpand met afgeronde hoeken, winkelpui.	10	K
101169	J.C. Kapteynlaan 31-39a, Johannes Mulderstraat 2-2a, woningcomplex, winkelwoonhuis	Groningen	Professorenbuurt, BSG Korrewegwijk	drie- en vierlaags blok met plat dak, hoekaccent en winkelpui		1928	zakelijk-expressionisme, verstrakte Amsterdamse school	++	++	+	+	+	+	onderdeel karakteristieke aaneengesloten gevelwand in stadsuitbreiding met gesloten bouwblokken; opvallend hoekpand met complexe opbouw; markant hoekaccent met betonnen overstek; details deels gewijzigd.	8	K
101173	J.C. Kapteynlaan 40-48b, Petrus Driessenstraat 46-50, woningcomplex, winkelwoonhuis	Groningen	Professorenbuurt, BSG Korrewegwijk	drielaags blok geschakelde woningen met plat dak, in clusters geplaatste voordeuren, erkers en opvallend hoekaccent met winkelpui		1928	Amsterdamse school	++	++	+	+	++	+	onderdeel karakteristieke aaneengesloten gevelwand in stadsuitbreiding met gesloten bouwblokken; zeer markant hoekblok met plastisch gevormde hoekpartij, accent aan brede laan met middenberm; diverse bijzondere details.	9	K
108544	J.C. Kapteynlaan 41-49b, woningcomplex, beneden- en bovenwoningen	Groningen	Professorenbuurt, BSG Korrewegwijk	drielaags blok geschakelde woningen met plat dak, in clusters geplaatste voordeuren, erkers		1928	zakelijkheid, Nieuwe Haagse school elementen	++	+	+	+	+	0	onderdeel karakteristieke aaneengesloten gevelwand in stadsuitbreiding met gesloten bouwblokken; voortuintjes met hekwerken; sober blok.	6	K
151328	J.C. Kapteynlaan 50-60a, woningcomplex, beneden- en bovenwoningen	Groningen	Professorenbuurt, BSG Korrewegwijk	drielaags blok geschakelde woningen met plat dak, in clusters geplaatste voordeuren, erkers		1928	zakelijk-expressionisme, verstrakte Amsterdamse school	++	++	+	+	+	0	onderdeel karakteristieke aaneengesloten gevelwand in stadsuitbreiding met gesloten bouwblokken; sober blok met subtiele plastische accenten in de hoekdelen.	7	K
151329	J.C. Kapteynlaan 51, voormalige bewaarschool	Groningen	Professorenbuurt, BSG Korrewegwijk	eenlaags gangschool met plat dak		1927	Amsterdamse school elementen	+	0	++	+	+	+	ligging op binnentrein, voormalige bewaar- en later kleuterschool; details gewijzigd, maar in hoofdlijnen herkenbaar; jongere aanbouw tegen zijgevel.	6	K
108544	J.C. Kapteynlaan 53-55a, woningcomplex, beneden- en bovenwoningen	Groningen	Professorenbuurt, BSG Korrewegwijk	vierlaags blok geschakelde woningen met plat dak, erkers en balkons		1928	zakelijkheid, Nieuwe Haagse school elementen	++	+	+	+	+	0	onderdeel karakteristieke aaneengesloten gevelwand in stadsuitbreiding met gesloten bouwblokken; voortuintjes met hekwerken; sober blok, opvallend door deels inpandige balkons op vierde laag.	6	K
101166	J.C. Kapteynlaan 7-21e, woningcomplex, beneden- en bovenwoningen	Groningen	Professorenbuurt, BSG Korrewegwijk	drielaags blok geschakelde woningen met plat dak, in clusters geplaatste voordeuren en erkers		1928	zakelijkheid, Nieuwe Haagse school elementen	++	++	+	+	+	0	onderdeel karakteristieke aaneengesloten gevelwand in stadsuitbreiding met gesloten bouwblokken; voortuintjes met hagen; symmetrisch blok met centrale doorgang.	7	K
100855	Jacob Catsstraat 144-154, woningcomplex ""De Hoogte"" (oud)	Groningen	Woningcomplex De Hoogte	een- en tweelaags blok geschakelde woningen met kap		1918	zakelijk-traditioneel, zakelijk expressionisme	++	++	++	++	++	++	onderdeel vroegste sociale woningbouwcomplex, in opdracht van Maatschappij tot Verbetering van Woningtoestanden Groningen, in westelijke deel Korrewegwijk (De Hoogte); vooroorlogse uitbreidingswijk met gesloten verkaveling naar ontwerp van Mulock Houwer;	12	K
100855	Jacob Catsstraat 97-105, woningcomplex ""De Hoogte"" (oud)	Groningen	Woningcomplex De Hoogte	tweelaags blok geschakelde woningen met schilddak		1918	zakelijk-traditioneel, zakelijk expressionisme	++	++	++	++	++	++	onderdeel vroegste sociale woningbouwcomplex, in opdracht van Maatschappij tot Verbetering van Woningtoestanden Groningen, in westelijke deel Korrewegwijk (De Hoogte); vooroorlogse uitbreidingswijk met gesloten verkaveling naar ontwerp van Mulock Houwer;	12	K
151332	Jacob van Ruysdaelstraat 25-71, 34-92, woningcomplex, portiekflats	Groningen	Kostverloren	drielaags portiekflats met plint en plat dak, trappenhuissecties in gele steen en kleine raampjes in rozetformatie, vernieuwde balkons		1955	shakehands	++	++	+	+	+	+	onderdeel naoorlogse uitbreidingswijk Kostverloren; in markante half-open/open verkaveling; aan de hoofdstraten in de wijk, aan plantsoenen; zorgvuldig ontworpen met contrasterende metselwerkvlakken en markante details; balkons gewijzigd.	8	K

objectnr	omschrijving	kern	ensemble	subtype	bijzonderheden	datum	bouwstijl	S	B	H	G	A	Z	beschrijving	score	status
151333	Jacob van Ruysdaelstraat 73, openbare kleuter- en lagere school	Groningen	Kostverloren	haakvormig samengesteld gebouw met een- en tweelaags delen met platte daken en apart achthoekig paviljoentje	vooral aan de westzijde vergroot; ligging op deels door hagen omzoomd terrein	1956	shakehands	++	++	++	++	++	++	onderdeel naoorlogse uitbreidingswijk Kostverloren; markant in groene westelijke wijkrand; complex met bijzondere haakse structuur, vormgeving en detaillering; kenmerkend de betonnen lokaalgevels met overstek en het paviljoentje; redelijk gaaf.	12	K
151334	Jacob van Ruysdaelstraat 75-85, 87-97, Paulus Potterstraat 13-23, woningcomplex, eengezinswoningen	Groningen	Kostverloren	drie tweelaags blokken geschakelde woningen onder zadeldak, portieken en balkons verenigd in betonnen portalen	tuinen met hagen, ligging aan woonpaden	1955	shakehands	++	+	+	+	+	+	onderdeel naoorlogse uitbreidingswijk Kostverloren; in markante open verkaveling aan woonpaden, in wijkrand; karakteristiek type met flauw hellende kap en betonnen portalen, waarin portieken en balkons zijn opgenomen; redelijk gaaf.	7	K
151335	Jacob van Ruysdaelstraat zn, bij 73, beeld Ot en Sien ("Nog bij Moeder")	Groningen	Kostverloren	in cement (beton) uitgevoerd beeld van moeder met kinderen	in tuin bij kleuter- en lagere school	1963	figuratief	++	+	++	++	++	++	ensemblewaarde met kleuter- en lagere school; goed voorbeeld van figuratieve naoorlogse kunstuiting in openbare ruimte; zeldzaamheidswaarde.	11	K
102410	Jacobijnerstraat 10, schoolgebouw, Borgmanschool	Groningen	Beschermd stadsgezicht Binnenstad	samengesteld tweelaags gebouw met nlaags zijvleugel onder platte daken			traditioneel	+	0	++	+	+	+	ligging op binnenterrein; gebouwd als de "Eerste Jongensschool"; in hoofdvorm gaaf; aan de westzijde een schoolplein.	6	K
102409	Jacobijnerstraat 6, woonhuis	Groningen	Beschermd stadsgezicht Binnenstad	tweelaags pand met schilddak, lijstgevel en stenen dakhuis			traditioneel	+	+	+	+	+	0	onderdeel aaneengesloten gevelwand; pand met eenvoudige bakstenen lijstgevel.	5	BO
108736	Jacobijnerstraat 8-8ad, winkelwoonhuis	Groningen	Beschermd stadsgezicht Binnenstad	twee-en-eenhalflaags diep pand met schilddak, lijstgevel met mezzanino en winkelpui			traditioneel	+	+	+	+	+	+	onderdeel aaneengesloten gevelwand, rechts aan steeg; winkelpui uit het interbellum; lijstgevel met eenvoudige detaillering.	6	K
151336	Jacobstraat 10-10ab, winkelwoonhuis	Groningen	Oosterpoortbuurt	tweelaags pand met zadeldak, topgevel en winkelpui		1906	overgangsarchitectuur	+	+	+	+	+	+	onderdeel karakteristieke aaneengesloten gevelwand in ensemble Oosterpoort; op eenaantal details na redelijk gaaf bewaard; voor de bouwtijd markante vormgeving.	6	K
104007	Jacobstraat 15, woonhuis	Groningen	Oosterpoortbuurt	eenlaags woning met schilddak, lijstgevel en dakkapel			eclecticisme	+	+	+	+	++	++	onderdeel karakteristieke aaneengesloten gevelwand in ensemble Oosterpoort; zeer rijke detaillering van de venster- en deuroplijstingen.	8	K
151342	Jacobstraat 18, woonhuis	Groningen	Oosterpoortbuurt	eenlaags woning met schilddak, lijstgevel en dakhuis			traditioneel	+	+	+	++	+	+	onderdeel karakteristieke aaneengesloten gevelwand in ensemble Oosterpoort; vrij gaaf behouden gebleven.	7	K
151345	Jacobstraat 22, woonhuis	Groningen	Oosterpoortbuurt	eenlaags woning met schilddak, lijstgevel en dakhuis		1880	traditioneel	+	+	+	++	+	+	onderdeel karakteristieke aaneengesloten gevelwand in ensemble Oosterpoort; gaaf kleinschalig woningtype.	7	K
104008	Jacobstraat 24, woonhuis	Groningen	Oosterpoortbuurt	eenlaags woning met schilddak en groot dakhuis			traditioneel, zakelijk-traditioneel	+	+	+	+	+	+	onderdeel karakteristieke aaneengesloten gevelwand in ensemble Oosterpoort; rond 1920-1930 is het dakhuis toegevoegd.	6	K
151347	Jacobstraat 25, woonhuis	Groningen	Oosterpoortbuurt	eenlaags woning met schilddak, lijstgevel en dakhuis			traditioneel	+	+	+	++	+	+	onderdeel karakteristieke aaneengesloten gevelwand in ensemble Oosterpoort; grotendeels gaaf.	7	K
151350	Jacobstraat 29-31, dubbele arbeiderswoning	Groningen	Oosterpoortbuurt	eenlaags blok geschakelde woningen met schilddaken, lijstgevels en dakhuisen			traditioneel, eclectische elementen	+	+	+	+	+	+	onderdeel karakteristieke aaneengesloten gevelwand in ensemble Oosterpoort; nr. 29 grotendeels oorspronkelijk, nr. 31 heeft verhoogde kap en vernieuwd dakhuis.	6	K
151352	Jacobstraat 32-32a, bedrijfspand met bovenwoning	Groningen	Oosterpoortbuurt	tweelaags pand met zadeldak, topgevel en werkplaatspui		1907	overgangsarchitectuur	+	+	++	+	++	++	onderdeel karakteristieke aaneengesloten gevelwand in ensemble Oosterpoort; redelijk zeldzaam type met werkplaats beneden, vrij gaaf.	9	K
151354	Jacobstraat 3-3a, woonhuis, beneden- en bovenwoning	Groningen	Oosterpoortbuurt	tweelaags pand met schilddak, lijstgevel en portiek		1893	neorenaissance elementen	+	+	+	++	+	+	onderdeel karakteristieke aaneengesloten gevelwand in ensemble Oosterpoort; in hoofdzaak gaaf, slecht enkele details licht gewijzigd.	7	K

objectnr	omschrijving	kern	ensemble	subtype	bijzonderheden	datum	bouwstijl	S	B	H	G	A	Z	beschrijving	score	status
151355	Jacobstraat 34-34a, winkelwoonhuis	Groningen	Oosterpoortbuurt	tweelaags pand met plat dak en winkelpui		1915	zakelijk-expressionisme	+	+	+	+	++	+	onderdeel karakteristieke aaneengesloten gevelwand in ensemble Oosterpoort; markante voorgevel met siermetselwerk en winkelpui met glas-in-lood.	7	K
151356	Jacobstraat 35, winkelwoonhuis	Groningen	Oosterpoortbuurt	eenlaags pand met kap, voorgevel met tweede laag en winkelpui		1880	zakelijk-traditioneel	+	+	+	+	+	+	onderdeel karakteristieke aaneengesloten gevelwand in ensemble Oosterpoort; rond 1920 werd de voorgevel verhoogd; gave winkelpui uit circa 1920, met glas-in-lood.	6	K
151358	Jacobstraat 37, woonhuis	Groningen	Oosterpoortbuurt	tweelaags pand met plat dak			traditioneel, Amsterdamse schoolelementen	+	+	+	++	+	+	onderdeel karakteristieke aaneengesloten gevelwand in ensemble Oosterpoort; waarschijnlijk oorspronkelijk een eenlaags woning, rond 1920 met verdieping verhoogd; sindsdien gaaf; bijzonder is de houten erker in Amsterdamse schooltrant.	7	K
151359	Jacobstraat 38, woonhuis	Groningen	Oosterpoortbuurt	eenlaags woning met schilddak, lijstgevel en dakhuis		1880	traditioneel	+	+	+	++	+	+	onderdeel karakteristieke aaneengesloten gevelwand in ensemble Oosterpoort; gaaf kleinschalig woningtype, met dakhuis met fronton.	7	K
101176	Jacobstraat 4, woonhuis	Groningen	Oosterpoortbuurt	eenlaags woning met schilddak, lijstgevel en dakhuis		1890	neorenaissance elementen	+	+	+	++	++	++	onderdeel karakteristieke aaneengesloten gevelwand in ensemble Oosterpoort; gaaf; zeer rijk uitgewerkt dakhuis.	9	K
151361	Jacobstraat 41-41, winkelwoonhuis met werkplaats	Groningen	Oosterpoortbuurt	tweelaags pand met plat dak en winkelpui	op het achtererf (achter nr.43) een tweelaags werkplaats met plat dak, vermoedelijk een timmerwerkplaats		zakelijkheid, Nieuwe Haagse school elementen	+	+	++	++	++	++	onderdeel karakteristieke aaneengesloten gevelwand in ensemble Oosterpoort; bijzondere vormgeving, gave winkelpui; zeldzaam is de op het achtererf gelegen voormalige timmerwerkplaats.	10	K
151364	Jacobstraat 44, woonhuis	Groningen	Oosterpoortbuurt	eenlaags woning met schilddak, lijstgevel en dakkapel		1880	traditioneel	+	+	+	++	+	+	onderdeel karakteristieke aaneengesloten gevelwand in ensemble Oosterpoort; gaaf kleinschalig woningtype.	7	K
151365	Jacobstraat 48, winkelwoonhuis	Groningen	Oosterpoortbuurt	eenlaags pand met schilddak, dakhuis en winkelpui			traditioneel, zakelijk-traditioneel	+	+	+	+	+	+	onderdeel karakteristieke aaneengesloten gevelwand in ensemble Oosterpoort; oorspronkelijk vermoedelijk een woning, later voorzien van winkelpui en een dakhuis.	6	K
104005	Jacobstraat 5, woonhuis	Groningen	Oosterpoortbuurt	eenlaags woning met schilddak, lijstgevel en dakhuis			traditioneel, eclectische elementen	+	+	+	++	+	+	onderdeel karakteristieke aaneengesloten gevelwand in ensemble Oosterpoort; gaaf, met groot dakhuis.	7	K
101175	Jacobstraat 7, woonhuis	Groningen	Oosterpoortbuurt	eenlaags woning met schilddak, lijstgevel en dakhuis			eclecticisme	+	+	+	++	++	++	onderdeel karakteristieke aaneengesloten gevelwand in ensemble Oosterpoort; bijzonder type door rijke voorgeveldetailering.	9	K
104006	Jacobstraat 8, woonhuis	Groningen	Oosterpoortbuurt	eenlaags woning met schilddak, lijstgevel en dakhuis			eclecticisme	+	+	+	++	++	++	onderdeel karakteristieke aaneengesloten gevelwand in ensemble Oosterpoort; gaaf, bijzondere detailering.	9	K
151369	Jacques Perkstraat 16-74, portiekflat	Groningen	De Wijert-Noord	drielaags portiekflat met plint		1963	shakehands	++	+	+	+	+	+	onderdeel stempelstructuur naoorlogse woonwijk	7	K
151370	Jacques Perkstraat 1-71, portiekflat	Groningen	De Wijert-Noord	drielaags portiekflat met plint		1963	shakehands	++	+	+	0	+	+	onderdeel stempelstructuur naoorlogse woonwijk	6	K
151371	Jacques Perkstraat 2-12, blok geschakelde woningen	Groningen	De Wijert-Noord	tweelaags blok geschakelde woningen met kap		1963	shakehands	++	+	+	+	0	0	ligging aan woonpad; onderdeel stempelstructuur naoorlogse woonwijk.	5	BO
151374	Jacques Perkstraat 73-91, galerijflat	Groningen	De Wijert-Noord	tweelaags galerijflat met plat dak		1963	shakehands	++	+	+	+	+	+	onderdeel stempelstructuur naoorlogse woonwijk; bijzonder type.	7	K
151131	Jan Bulthuisstraat 1-1c, blok geschakelde dubbele woonhuizen	Groningen-Hoogkerk	Hoogkerk-Zuid, naoorlogse uitbreiding	tweelaags dubbele woonhuizen met zadeldak, geschakeld door eenlaags garageboxen		1969	shakehands	++	+	+	+	+	+	onderdeel woonbuurt met halfopen verkaveling in naoorlogse uitbreidingswijk; markante reeks dubbele huizen, verlevendigd door terugspringende koppelstukken met garages; voorgevels met stroken in witte baksteen.	7	K

objectnr	omschrijving	kern	ensemble	subtype	bijzonderheden	datum	bouwstijl	S	B	H	G	A	Z	beschrijving	score	status
151132	Jan Esinglaan 1-27, blok geschakelde dubbele woonhuizen	Groningen- Hoogkerk	Hoogkerk-Zuid, na-oorlogse uitbreiding	dubbele tweelaags woonhuizen met zadeldak, gekoppeld door eenlaags garages met platte daken		1969	shakehands	++	+	+	+	+	+	onderdeel woonbuurt met halfopen verkaveling in naoorlogse uitbreidingswijk; markante reeks dubbele huizen, verlevendigd door terugspringende koppelstukken met garages; voorgevels met stroken in witte baksteen.	7	K
151375	Jan Goeverneurstraat 1-3, dubbel woonhuis	Groningen	Oosterpoortbuurt, rijksbeschermd stadsgezicht Oosterpoort-Oost	tweelaags blok geschakelde panden met schilddaken en lijstgevels		1899	neorenaissance elementen	++	+	0	0	0	0	onderdeel karakteristieke aaneengesloten gevelwand in ensemble Oosterpoort; mogelijk oorspronkelijk beneden- en bovenwoningen of winkelwoonhuizen, begane grond verbouwd.	3	BO
101163	Jan Goeverneurstraat 2, woonhuis	Groningen	Oosterpoortbuurt, rijksbeschermd stadsgezicht Oosterpoort-Oost	eenlaags woning met schilddak, lijstgevel en houten dakkapel		1888	neorenaissance elementen	++	+	+	+	+	+	onderdeel karakteristieke aaneengesloten gevelwand in ensemble Oosterpoort; vrij gaaf, dakbedekking vernieuwd.	7	K
101163	Jan Goeverneurstraat 34-34ab, winkelwoonhuis	Groningen	Oosterpoortbuurt, rijksbeschermd stadsgezicht Oosterpoort-Oost	tweelaags hoekpand met schilddak, lijstgevel en winkelpui		1898	traditioneel, neorenaissance elementen	++	+	+	+	+	+	onderdeel karakteristieke aaneengesloten gevelwand in ensemble Oosterpoort; hoekpand met grotendeels intacte historische winkelpui.	7	K
101163	Jan Goeverneurstraat 4-32a, woningcomplex	Groningen	Oosterpoortbuurt, rijksbeschermd stadsgezicht Oosterpoort-Oost	tweelaags blok geschakelde woningen met schilddaken, lijstgevels, stenen of houten dakkapellen		1899	neorenaissance elementen	++	+	+	+	+	+	onderdeel karakteristieke aaneengesloten gevelwand in ensemble Oosterpoort; in kleinere eenheden gebouwd, maar in hoofdzaak samenhangend blok; markante, afwisselende detaillering; nr. 32-32a heeft een eenvoudige winkelpui.	7	K
101163	Jan Goeverneurstraat 5-33a, woningcomplex	Groningen	Oosterpoortbuurt, rijksbeschermd stadsgezicht Oosterpoort-Oost	tweelaags blok geschakelde woningen met schilddaken, lijstgevels, stenen of houten dakkapellen		1899	neorenaissance elementen	++	+	+	++	+	+	onderdeel karakteristieke aaneengesloten gevelwand in ensemble Oosterpoort; lange rij woningen met lijstgevels met variërende detaillering; nr. 17 met historische winkelpui.	8	K
151376	Jan Hissink Jansenstraat 20-34a, Gorechtkade 130-134a, woningcomplex, beneden- en bovenwoningen	Groningen	Gorechtbuurt	twee- en drielaags geschakelde woningen met plat dak of kap, in clusters geplaatste voordeuren, erkers over twee lagen en hoekaccent		1931	zakelijk-expressionisme, verstrakte Amsterdamse school	++	++	+	+	++	+	markant hoekblok met woningen, onderdeel representatieve en sterke wand langs kade/singel, hier voortuintjes met hagen; expressieve hoekoplossing.	9	K
101492	Jan Hissink Jansenstraat 2-6a, S.S. Rosensteinlaan 1-1a, woningcomplex, beneden- en bovenwoningen	Groningen	Gorechtbuurt, BSG Petrus Campersingel/Rosensteinlaan	drielaags blok geschakelde woningen met plat dak, met brede afgeschuinde hoekgevel met plastische accenten		1928	zakelijk-expressionisme, verstrakte Amsterdamse school	++	++	+	++	++	++	onderdeel representatieve gevelwand binnen beschermd stadsgezicht Petrus Campersingel; in het oog springend hoekblok met middels bakstenen penanten geaccentueerde hoekpartij; voortuintjes met hagen of hekwerken.	11	K
151378	Jan Lutmastraat 14, 14a-14b, woningcomplex, beneden- en bovenwoningen	Groningen	Beschermd stadsgezicht Schildersbuurt	drielaags blok met plat dak, bakstenen voorgevel met erkers over twee lagen, ingangen onder luifels		1922	zakelijk-expressionisme	++	+	+	+	+	+	onderdeel aaneengesloten gevelwand in vanaf late 19e eeuw ontwikkelde stadsuitbreiding; ensemblewaarde; invulling uit interbellum, markant door erkers en siermetselwerkaccenten; details licht gewijzigd.	7	K
103845	Jan Lutmastraat 17-31a, woningcomplex, beneden- en bovenwoningen	Groningen	Beschermd stadsgezicht Schildersbuurt	drielaags blok met plat dak met houten overstekken, afgewisseld met (verdwenen) bakstenen attieken; bakstenen voorgevel met natuurstenen accenten, erkers en balkons	nr. 31 nu met horecagelegenheid		overgangsarchitectuur	++	++	+	+	+	+	onderdeel aaneengesloten gevelwand in vanaf late 19e eeuw ontwikkelde stadsuitbreiding; ensemblewaarde; groot blok met gave hoofdvorm en veel oorspronkelijke details.	8	K
151379	Jan Lutmastraat 2-6, woningcomplex, middenstandswoningen	Groningen	Beschermd stadsgezicht Schildersbuurt	oorspronkelijk tweelaags blok met plat dak; nrs. 4 en 6 met verdieping verhoogd; bakstenen voorgevel met erkers over twee lagen en ingangen onder luifels.	voortuintjes met hagen en tuinmuurtjes	1924	zakelijk-expressionisme, traditioneel	+	+	+	0	+	0	onderdeel aaneengesloten gevelwand in vanaf late 19e eeuw ontwikkelde stadsuitbreiding; ensemblewaarde; woningblok waarvan hoofdvorm is veranderd door toevoeging van derde bouwlaag; overigens redelijk gaaf, algemeen voorkomend type,	4	BO



objectnr	omschrijving	kern	ensemble	subtype	bijzonderheden	datum	bouwtijl	S	B	H	G	A	Z	beschrijving	score	status
101178	Jan Lutmastraat 3-15a, Taco Mesdagstraat 54, woningcomplex en winkelwoonhuis	Groningen	Beschermde stadsgezicht Schildersbuurt	drielaags hoekblok met plat dak, bakstenen voorgevel met gemetselde attieken, siermetselwerkaccenten, tweelaags erkers en ingangen onder luifels; hoekwinkelpui		1924	zakelijk-expressionisme, verstrakte Amsterdamse school	++	++	+	+	++	++	onderdeel aaneengesloten gevelwand in vanaf late 19e eeuw ontwikkelde stadsuitbreiding; ensemblewaarde; bijzonder ontwerp met rijke geleding en bijzondere bakstenen details; vrij gaaf.	10	K
151380	Jan Lutmastraat 8-12a, woningcomplex, beneden- en bovenwoningen	Groningen	Beschermde stadsgezicht Schildersbuurt	drielaags blok met plat dak, bakstenen voorgevel met erkers over twee lagen, geclusterde deuren en siermetselwerkaccenten	ijzeren hekwerkjes ter afscheiding van de voordeurstoeppen	1923	zakelijk-expressionisme, Amsterdamse school elementen	++	++	+	++	++	+	onderdeel aaneengesloten gevelwand in vanaf late 19e eeuw ontwikkelde stadsuitbreiding; ensemblewaarde; invulling uit interbellum met voor die tijd zeer markante opzet en detaillering; gaaf.	10	K
151381	Javalaan 52-122, Floresstraat 28-38, portiekflat	Groningen	Oost-Indische Buurt, BSG Korrewegwijk	drielaags portiekflat met plint		1952	shakehands	++	++	+	+	++	+	onderdeel karakteristieke aaneengesloten gevelwand in stadsuitbreiding met gesloten bouwblokken; opdracht van Woningbouwvereniging Volkshuisvesting; naoorlogse fase, prefabbouw volgens systeem Rottinghuis. Nr. 24-26 is reeds gemeentelijk monument.	9	K
151382	Javalaan 5-83a, woningcomplex, beneden- en bovenwoningen	Groningen	Oost-Indische Buurt, BSG Korrewegwijk	tweelaags blok geschakelde woningen met kap		1947	zakelijk-traditioneel	++	+	+	0	0	0	onderdeel karakteristieke aaneengesloten gevelwand in stadsuitbreiding met gesloten bouwblokken; eenvoudige lange reeks woningen, met licht verspringende rooilijn, in details gewijzigd; ligging aan laan met middenberm.	4	BO
104058	Joachim Altinghstraat 13-29ab, woningcomplex	Groningen	Oosterpoortbuurt	tweelaags blok geschakelde woningen met schilddaken, lijstgevels en stenen dakkapellen		1899	traditioneel, overgangsarchitectuur	++	++	+	+	++	+	onderdeel karakteristieke aaneengesloten gevelwand in ensemble Oosterpoort; ensemble met het blok aan de overzijde van de straat; markante voorgevel detaillering met siermetselwerk, afwisselende houten en stenen kroonlijsten.	9	K
101161	Joachim Altinghstraat 2-34a, woningcomplex	Groningen	Oosterpoortbuurt, rijksbeschermd stadsgezicht Oosterpoort-Oost	tweelaags blok geschakelde woningen met schilddaken, lijstgevels en dakkapellen		1900	traditioneel, overgangsarchitectuur	++	++	+	+	++	+	onderdeel karakteristieke aaneengesloten gevelwand in ensemble Oosterpoort; ensemble met het blok aan de overzijde van de straat; markante voorgevel detaillering met siermetselwerk, afwisselende houten en stenen kroonlijsten.	9	K
151387	Johan de Wittstraat 2.1, transformatorhuis	Groningen		eenlaags pand met bakstenen gevels en betonnen lessenaarsdak, voorgevel met dubbele stalen deuren en onder het dakoverstek strook met ventilatieroosters in betonnen kozijnen met cirkelvormige roeden		1952	shakehands	+	+	++	++	++	+	markant naast Gereformeerde Noorderkerk gelegen trafohuis met bijzondere vormgeving; kenmerkend voor vroege naoorlogse periode; gaaf.	9	K
106153	Johan van Zwedenlaan 2, kop-hals-rompboerderij Bangeweer	Groningen-Hoogkerk		eenlaags woongedeelte met schilddak, tussenlid met zadeldak en bedrijfs gedeelte met afgewolfde kap	op westgevel sluit gewijzigde schuur aan; geen andere historische bijgebouwen; op het door bomen omsingelde erf nog een voortuin met vijver en oude bomen		traditioneel	++	+	++	++	++	++	vrije ligging in restant buitengebied ten oosten van Hoogkerk; gave boerderij met belangrijke restanten erfaanleg.	11	K
101182	Johannes Mulderstraat 14-18, woningcomplex, eengezinswoningen	Groningen	Professorenbuurt, BSG Korrewegwijk	eenlaags blok geschakelde woningen met plat dak en hoekerkers		1928	zakelijk-expressionisme, verstrakte Amsterdamse school	++	++	+	+	++	+	onderdeel karakteristieke aaneengesloten gevelwand in stadsuitbreiding met gesloten bouwblokken; voortuintjes met hagen; ligging aan entree pleintje, waarop hoofdvorm reageert; markante hoekerkers en siermetselwerk.	9	K

objectnr	omschrijving	kern	ensemble	subtype	bijzonderheden	datum	bouwstijl	S	B	H	G	A	Z	beschrijving	score	status
101181	Johannes Mulderstraat 4-12, woningcomplex, eengezinswoningen	Groningen	Professorenbuurt, BSG Korrewegwijk	tweelaags blok geschakelde woningen onder mansardedak		1927	Amsterdamse school elementen	++	++	+	++	++	+	onderdeel karakteristieke aaneengesloten gevelwand in stadsuitbreiding met gesloten bouwblokken; voortuintjes met hagen; ligging aan pleintje; markant blok met opvallende kap, ramen met horizontale roeden; gaaf.	10	K
101181	Johannes Mulderstraat 7-17, woningcomplex, eengezinswoningen	Groningen	Professorenbuurt, BSG Korrewegwijk	tweelaags blok met kap, hoekrisalieten met topgevels en steekkappen		1928	zakelijk-traditioneel	++	+	+	+	+	0	onderdeel karakteristieke aaneengesloten gevelwand in stadsuitbreiding met gesloten bouwblokken; voortuintjes met hagen; ligging aan pleintje; gaaf blok met markante hoekaccenten en erkers.	6	K
102412	Jonkerstraat 2-2ab, dubbel woonhuis	Groningen	Beschermd stadsgezicht Binnenstad	tweelaags pand met dwars mansardedak, lijstgevel, centraal dakhuis met fronton			neorenaissance elementen	+	+	+	+	+	+	onderdeel aaneengesloten gevelwand in overigens grotendeels vernieuwd straatbeeld; markant door gave opzet, symmetrische gevel met dakhuis en decoratieve elementen boven de gevelopeningen; details vernieuwd.	6	K
101184	Jozef Israelsplein 1-3a, winkelwoonhuiscomplex	Groningen	Beschermd stadsgezicht Schildersbuurt	tweelaags blok geschakelde panden met afgeplat schilddak, aan de voorzijde met dakhuis en topgevels; bakstenen gevels met gepleisterde en siermetselwerkaccenten en twee winkelpuien	winkelpui nr. 1 is in jaren 30 veranderd.	1905	overgangsarchitectuur, neorenaissance elementen	++	++	+	+	+	+	onderdeel aaneengesloten gevelwand in vanaf late 19e eeuw ontwikkelde stadsuitbreiding; ensemblewaarde; hoge stedenbouwkundige waarde vanwege ligging aan plein; redelijk gaaf, met veel bijzondere details.	8	K
101183	Jozef Israelsplein 4-6a, winkelwoonhuiscomplex	Groningen	Beschermd stadsgezicht Schildersbuurt	tweelaags blok geschakelde panden met afgeplat schilddak, aan de voorzijde met dakhuisen met getrapte gevels; bakstenen gevels met gepleisterde accenten en twee winkelpuien	boogvelden met jugendstilgetableaus	1902	neorenaissance elementen, jugendstil elementen	++	++	+	++	++	++	onderdeel aaneengesloten gevelwand in vanaf late 19e eeuw ontwikkelde stadsuitbreiding; ensemblewaarde; hoge stedenbouwkundige waarde vanwege ligging aan plein; gaaf, met veel bijzondere details.	11	K
107740	Jozef Israelsplein 9-10c, Jozef Israelsstraat 45, 45a-45d, Taco Mesdagstraat 7, winkelwoonhuiscomplex	Groningen	Beschermd stadsgezicht Schildersbuurt	tweelaags blok geschakelde panden met afgeplat schilddak, aan de voorzijde centraal een afgeknotte topgevel; zijgevels met erkeraccenten en topgeveltjes; bakstenen of geel verblendstenen gevels met verblendstenen accenten en twee gewijzigde winkelpuien		1905	overgangsarchitectuur	++	++	+	+	++	+	onderdeel aaneengesloten gevelwand in vanaf late 19e eeuw ontwikkelde stadsuitbreiding; ensemblewaarde; hoge stedenbouwkundige waarde vanwege ligging aan plein; redelijk gaaf, met veel bijzondere details	9	K
107693	Jozef Israelsstraat 10-10a, woonhuis, beneden- en bovenwoning	Groningen	Beschermd stadsgezicht Schildersbuurt	tweelaags pand met schilddak, stenen dakkapel en bakstenen lijstgevel; boogtrommels met schelpmotieven		1903	neorenaissance elementen	++	+	+	+	++	+	onderdeel aaneengesloten gevelwand in vanaf late 19e eeuw ontwikkelde stadsuitbreiding; ensemblewaarde; algemeen voorkomend type, opvallend door schelpmotieven in boogtrommels; details licht gewijzigd.	8	K
101185	Jozef Israelsstraat 1-11f, Melkweg 2, woningcomplex met winkel	Groningen	Beschermd stadsgezicht Schildersbuurt	tweelaags hoekblok met afgeplat schilddak met diverse dakhuis en trapgevelaccenten, veelhoekige hoekpartij met pinakelgevel, erker en winkelpui; bakstenen gevels met decoratieve details	bij nr. 1 een koekoek met ijzeren hekwerken	1903	overgangsarchitectuur	++	++	+	++	++	++	onderdeel aaneengesloten gevelwand in vanaf late 19e eeuw ontwikkelde stadsuitbreiding; ensemblewaarde; deels aan plein grenzend; gaaf blok met rijke geleding en veel bijzondere elementen en details.	11	K

objectnr	omschrijving	kern	ensemble	subtype	bijzonderheden	datum	bouwstijl	S	B	H	G	A	Z	beschrijving	score	status
101186	Jozef Israelsstraat 12-22a, woningcomplex, beneden- en bovenwoningen	Groningen	Beschermd stadsgezicht Schildersbuurt	langgerektdrielaags blok met souterrain en plat dak, afwisselend bakstenen of gepleisterde gevels met gepleisterde of bakstenen details, rijke attieken, portieken of dubbele deuren met hoge bovenlichten en hangende erkers		1903	overgangsarchitectuur	++	++	+	++	++	++	onderdeel aaneengesloten gevelwand in vanaf late 19e eeuw ontwikkelde stadsuitbreiding; ensemblewaarde; markant blok grote beneden- en bovenwoningen uit een campagne, echter met sterk gevarieerde gevelafwerking; overwegend gaaf; veel bijzondere details.	11	K
107741	Jozef Israelsstraat 15a-19, woningcomplex, herenhuizen	Groningen	Beschermd stadsgezicht Schildersbuurt	tweelaags blok met afgeplat schilddak, topgevelrisalieten met afgesloten pinakelgevels, centraal een verdiepingserker en een dakhuis		1903	overgangsarchitectuur	++	++	+	++	++	+	onderdeel aaneengesloten gevelwand in vanaf late 19e eeuw ontwikkelde stadsuitbreiding; ensemblewaarde; grotendeels gaaf blok met markante accenten (topgevels, erker).	10	K
107742	Jozef Israelsstraat 21-23, dubbel herenhuis	Groningen	Beschermd stadsgezicht Schildersbuurt	drielaags pand met afgeplat schilddak, in baksteen en witte verblendsteen gemetselde voorgevel met dakhuis- en topgevelaccenten en hardstenen details; nr. 21 met verdiepingserker		1906	overgangsarchitectuur, jugendstil elementen	++	++	+	++	++	++	onderdeel aaneengesloten gevelwand in vanaf late 19e eeuw ontwikkelde stadsuitbreiding; ensemblewaarde; in hoofdvorm en details gaaf; opvallend door rijzigheid en dakhuis- en topgevelaccenten, in het bijzonder door het contrastrijke materiaalgebruik	11	K
101187	Jozef Israelsstraat 24-34, woningcomplex, herenhuizen	Groningen	Beschermd stadsgezicht Schildersbuurt	tweelaags blok geschakelde woningen met lessenaarsdak, deels rijk geornamenteerde dakkapellen, gevarieerde bakstenen gevels met topgevel- en dakhuisaccenten	nrs. 26 en 32 met fraaie Jugendstiltegeltableaux onder de verdiepingervensters	1903	overgangsarchitectuur, eclecticisme, jugendstil elementen	++	++	+	++	++	++	onderdeel aaneengesloten gevelwand in vanaf late 19e eeuw ontwikkelde stadsuitbreiding; ensemblewaarde; markante rij herenhuizen, in één campagne gebouwd met sterk afwisselende voorgevels; veel bijzondere details; vrij gaaf.	11	K
103856	Jozef Israelsstraat 25-43, 43a-43b, woningcomplex, beneden- en bovenwoningen	Groningen	Beschermd stadsgezicht Schildersbuurt	langgerektdweelaags blok met souterrain, lessenaarsdak en gevarieerde dakhuis en topgevelaccenten, bakstenen voorgevel met hoge portieken met trappen, erkers en balkons		1904	overgangsarchitectuur	++	++	+	++	++	++	onderdeel aaneengesloten gevelwand in vanaf late 19e eeuw ontwikkelde stadsuitbreiding; ensemblewaarde; in hoofdvorm en veel details gaaf blok met opmerkelijke variatie aan topgevels, balkons en erkers; bijzonder zijn de hoge portieken met open trappen	11	K
151392	Jozef Israelsstraat 36-36a, woonhuis, herenhuis	Groningen	Beschermd stadsgezicht Schildersbuurt	tweelaags pand met dwarskap, houten dakkapel met bijzondere detaillering, bakstenen lijstgevel met rechts een halstopgevel met pilasters			neorenaissance elementen	++	++	+	++	++	+	onderdeel aaneengesloten gevelwand in vanaf late 19e eeuw ontwikkelde stadsuitbreiding; ensemblewaarde; op enkele raamdetaillering na gaaf; bijzonder vanwege fraaie gevormde topgevel en dakkapel.	10	K
151393	Jozef Israelsstraat 38, 38a-38b, woonhuis, beneden- en bovenwoningen	Groningen	Beschermd stadsgezicht Schildersbuurt	drielaags pand met dwars zadeldak met overstek, bakstenen voorgevel met erkers op de verdiepingen en portiek			zakelijk-traditioneel, Delftse school	++	+	+	+	+	0	onderdeel aaneengesloten gevelwand in vanaf late 19e eeuw ontwikkelde stadsuitbreiding; ensemblewaarde; invulling uit late interbellum met voor die tijd kenmerkende typologie en opzet; redelijk gaaf.	6	K
151394	Jozef Israelsstraat 40-40a, woonhuis, beneden- en bovenwoning	Groningen	Beschermd stadsgezicht Schildersbuurt	vierlaags pand met plat dak met overstek, bakstenen gevel met links een hangende houten erker met balkon		1905	overgangsarchitectuur	++	+	+	++	+	0	onderdeel aaneengesloten gevelwand in vanaf late 19e eeuw ontwikkelde stadsuitbreiding; ensemblewaarde; eenvoudige bakstenen voorgevel met markant dakoverstek; redelijk gaaf.	7	K
101188	Jozef Israelsstraat 42-46a, woningcomplex, beneden- en bovenwoningen	Groningen	Beschermd stadsgezicht Schildersbuurt	drielaags blok met souterrain en plat dak, middelste pand met bakstenen voorgevel, de beide buitenste met wit gepleisterde gevels met bakstenen getande accenten; gekoppelde ingangen onder hoge bovenlichten		1903	overgangsarchitectuur	++	++	+	++	++	+	onderdeel aaneengesloten gevelwand in vanaf late 19e eeuw ontwikkelde stadsuitbreiding; ensemblewaarde; opmerkelijk door ongewone en schilderachtige gevelafwerking; redelijk gaaf.	10	K

objectnr	omschrijving	kern	ensemble	subtype	bijzonderheden	datum	bouwtijl	S	B	H	G	A	Z	beschrijving	score	status
107743	Jozef Israelsstraat 48-68a, woningcomplex, beneden- en bovenwoningen	Groningen	Beschermd stadsgezicht Schildersbuurt	langgerekt tweelaags blok met dwarskap, onderbroken door gevarieerd gevormde dakhuisen en topgevels; bakstenen gevels met siermetselwerkaccenten; gekoppelde deuren onder segment- of spitsbogen		1906	overgangsarchitectuur	++	++	+	+	++	+	onderdeel aaneengesloten gevelwand in vanaf late 19e eeuw ontwikkelde stadsuitbreiding; ensemblewaarde met tegenoverliggende gevelwand; bijzonder type door rijke variatie topgevels en spitsboogaccenten.	9	K
107744	Jozef Israelsstraat 51-71a, woningcomplex, beneden- en bovenwoningen	Groningen	Beschermd stadsgezicht Schildersbuurt	langgerekt drielaags blok met plat dak; bakstenen voorgevels met baksetnen en gepleisterde details en enkele lage topgevelaccenten		1905	overgangsarchitectuur	++	++	+	+	+	+	vrij eenvoudig type, met versoberde gevelbekroning; details licht gewijzigd.	8	K
103855	Jozef Israelsstraat 6-8, 8-8c, winkelwoonhuizen	Groningen	Beschermd stadsgezicht Schildersbuurt	twee tweelaags panden met schilddaken, stenen dakkapellen en bakstenen lijstgevels met volledig gewijzigde winkelpuien; nr. 6 met schelpmotieven in de boogvelden van de verdiepingsvensters		1903	neorenaissance elementen	++	+	+	+	0	0	onderdeel aaneengesloten gevelwand in vanaf late 19e eeuw ontwikkelde stadsuitbreiding; ensemblewaarde; hoofdvorm en bovengevels redelijk intact, sterk gewijzigde winkelpuien; vooral beeldondersteunend.	5	BO
107746	Jozef Israelsstraat 70, Herman Colleniusstraat 6-8, winkelwoonhuis	Groningen	Beschermd stadsgezicht Schildersbuurt	tweelaags hoekpand met afgeplat schilddak, afgeschuinde hoek met dakhuis en gewijzigde winkelpui		1906	overgangsarchitectuur	+	+	+	+	0	0	onderdeel aaneengesloten gevelwand in vanaf late 19e eeuw ontwikkelde stadsuitbreiding; ensemblewaarde; hoekligging; hoofdvorm gaaf, winkelpui midden 20e eeuw vergroot en vernieuwd; vooral beeldondersteunende waarde.	4	BO
107746	Jozef Israelsstraat 72-80, woningcomplex, beneden- en bovenwoningen	Groningen	Beschermd stadsgezicht Schildersbuurt	tweelaags blok geschakelde woningen met dwarskap, afgewisseld door dakhuisen of topgevels; bak- en verblendstenen voorgevels met siermetselwerkdetails		1907	overgangsarchitectuur	++	++	+	+	+	+	onderdeel aaneengesloten gevelwand in vanaf late 19e eeuw ontwikkelde stadsuitbreiding; ensemblewaarde met vergelijkbare woningen elders in straat; hoofdvorm gaaf, details deels gewijzigd.	8	K
107747	Jozef Israelsstraat 73-77a, Herman Colleniusstraat 10-10a, woningcomplex, beneden- en bovenwoningen	Groningen	Beschermd stadsgezicht Schildersbuurt	tweelaags hoekblok met afgeplat schilddak, bakstenen lijstgevels, deels met houten lijst, afgeschuinde hoek met dakhuisje met trapgevel	woningen Herman Colleniusstraat met tuintjes met hagen	1905	overgangsarchitectuur	++	+	+	+	+	0	onderdeel aaneengesloten gevelwand in vanaf late 19e eeuw ontwikkelde stadsuitbreiding; ensemblewaarde met vergelijkbare woningen elders in straat; hoofdvorm gaaf, details deels gewijzigd; geaccentueerde hoek.	6	K
103857	Jozef Israelsstraat 79-103a, woningcomplex, beneden- en bovenwoningen	Groningen	Beschermd stadsgezicht Schildersbuurt	langgerekt tweelaags blok met kap met groot overstek, grote variatie aan dakhuisen, topgevels en dakkapellen, deels in imitatievakwerk; bak- en verblendstenen voorgevel met decoratieve details		1906	overgangsarchitectuur, chaletstijl	++	++	+	+	++	++	onderdeel aaneengesloten gevelwand in vanaf late 19e eeuw ontwikkelde stadsuitbreiding; ensemblewaarde met vergelijkbare woningen elders in straat; zeer schilderachtig opgezet blok met grote variatie in materiaal- en kleurgebruik; gaafheid wisselt.	10	K
101189	Jozef Israelsstraat 82-90, 90a-90c, woningcomplex, herenhuizen	Groningen	Beschermd stadsgezicht Schildersbuurt	tweelaags blok geschakelde woningen met dwarskap, afgewisseld door dakhuisen of topgevels; bakstenen voorgevel met hardstenen details en erkers met balkons	balkonhekken in Jugendstiltrant	1907	overgangsarchitectuur, jugendstil elementen	++	++	+	++	++	++	onderdeel aaneengesloten gevelwand in vanaf late 19e eeuw ontwikkelde stadsuitbreiding; ensemblewaarde met vergelijkbare woningen elders in straat; hoofdvorm en detaillering overwegend gaaf; veel bijzondere details.	11	K
107748	Jozef Israelsstraat 92-100, Friesestraatweg 1c, woningcomplex, beneden- en bovenwoningen	Groningen	Beschermd stadsgezicht Schildersbuurt	tweelaags blok geschakelde woningen met schilddaken met grote dakhuisen, bakstenen gevels met houten lijsten en verblendstenen details	op de westelijke hoek een gewijzigde hoekwinkelpui	1905	overgangsarchitectuur	++	++	+	+	+	+	onderdeel aaneengesloten gevelwand in vanaf late 19e eeuw ontwikkelde stadsuitbreiding; ensemblewaarde met vergelijkbare woningen elders in straat; hoofdvorm gaaf, details deels gewijzigd; markante dakhuisen	8	K

objectnr	omschrijving	kern	ensemble	subtype	bijzonderheden	datum	bouwstijl	S	B	H	G	A	Z	beschrijving	score	status
151391	Jozef Israesplein 7-8, 8.1-8.2, 8a-8d, Jozef Israëlsstraat 49, winkelwoonhuiscomplex	Groningen	Beschermd stadsgezicht Schildersbuurt	drielaags blok met schlddak, bakstenen gevels; brede voorgevel aan plein met centrale topgevel, balkons en portieken met open trappen; eenvoudige winkelpui		1949	Delftse school	+	++	+	+	+	+	onderdeel aaneengesloten gevelwand in vanaf late 19e eeuw ontwikkelde stadsuitbreiding; ensemblewaarde; stedenbouwkundige waarde vanwege ligging aan plein; vroeg naoorlogse invulling; hoofdvorm gaaf, details gewijzigd.	7	K
151133	Julianastraat 33-35, geschakelde woningen	Groningen-Hoogkerk	Hoogkerk-Zuid, naoorlogse uitbreiding	twee tweelaags woningen met platte daken, geschakeld door eenlaags tussenlid		1964	shakehands	+	+	+	++	++	++	onderdeel woonbuurt met halfopen verkaveling in naoorlogse uitbreidingswijk; onderdeel van ensemble vrijstaande of losjes gekoppelde woningen; karakteristiek type met deels met hout beklede gevels.	9	K
151134	Julianastraat 37, woonhuis	Groningen-Hoogkerk	Hoogkerk-Zuid, naoorlogse uitbreiding	tweelaags pand met plat dak en eenlaags aanbouw		1964	shakehands	+	+	+	+	+	+	onderdeel woonbuurt met halfopen verkaveling in naoorlogse uitbreidingswijk; onderdeel van ensemble vrijstaande of losjes gekoppelde woningen; karakteristiek type met deels met hout beklede gevels.	6	K
151135	Julianastraat 41, woonhuis	Groningen-Hoogkerk	Hoogkerk-Zuid, naoorlogse uitbreiding	tweelaags woning met plat dak en eenlaags zijvleugel met plat dak			functionalisme	+	+	+	++	+	+	onderdeel woonbuurt met halfopen verkaveling in naoorlogse uitbreidingswijk; onderdeel van ensemble vrijstaande of losjes gekoppelde woningen; typerend voor begin jaren 70, met houten betimmering boven vensters.	7	K
151136	Julianastraat 45, woonhuis	Groningen-Hoogkerk	Hoogkerk-Zuid, naoorlogse uitbreiding	samengesteld pand met tweelaags bouwdeel en L-vormige eenlaags vleugel, met platte daken		1963	shakehands	+	+	+	+	+	+	onderdeel woonbuurt met halfopen verkaveling in naoorlogse uitbreidingswijk; onderdeel van ensemble vrijstaande of losjes gekoppelde woningen; karakteristiek type met deels met hout beklede gevels en paviljoenopzet.	6	K
151396	Julienstraat 4-4ac, bedrijfsgebouw, voormalige meubelfabriek Wiersma	Groningen		vierlaags gebouw met plat dak, bakstenen gevels met vernieuwde gevelopeningen		1916	traditioneel	+	+	++	+	++	+	onderdeel vooroorlogs deel Helpman; sober gebouw met vernieuwde detaillering; bedrijfskarakter bewaard in hoofvorm en gevelindelingen; geschilderd opschrift zijgevel (meubelfabriek Wiersma).	8	K
101218	JW Frisostr.1-47a, 49-85a, 2-88a, Gr. Adolfstr. 1-69a, 2-90a, Koninginnel. 51-57b, 59-67b, 26-26a, 30-36, Prinsesseweg 49-61a, 28-32a, Oranjestr. 25-25b, Amalia van Solmsstr. 15-25a, 32-46b, Stadhoudersl. 58-58a woningbouwcomplex	Groningen	Oranjebuurt	groot complex met twee- en drielaags bouwblokken met kap, portieketagewoningen, verspringende rooilijnen, topgevelaccenten en decoratief reliëf-siermetselwerk	Maatschappij tot Verbetering van Woontoestanden. Voortuintjes met hagen	1919	zakelijk-traditioneel, rationalisme	++	++	++	+	+	+	onderdeel vooroorlogse stadsuitbreiding Oranjebuurt, met planmatige opzet; hoge ensemblewaarde met rest wijk; initiatief van bekende bouwvereniging; voor ca 1920 kenmerkende architectonische en stedenbouwkundige elementen; hoofdopzet gaaf, details gewijz	9	K
151411	K. de Vriezestraat 1-24, Moesstraat 64-66, eoningcomplex, portiekflat met voormalige supermarkt	Groningen	Tuinwijk	vierlaags portiekflat met plint, winkel in eerste bouwlaag aan oostelijk uiteinde, voorgevel met inpandige balkons, drielaags bouwdeel aan westzijde, zijgevels met siermetselwerk	voortuintjes met hagen	1958	shakehands	+	++	+	++	++	+	naoorlogs onderdeel Tuinwijk, onderdeel van de zuidelijke wijkrand en markant gelegen op hoek Moesstraat; karakteristieke portiekflat, bijzonder door de rijke baksteenornamentiek, voormalige supermarktpui en lagere aanbouwen als geleidelijke overgang	9	K
151412	K. de Vriezestraat 25-65, Bessemoerstraat 1-17a. woningcomplex, beneden- en bovenwoningen	Groningen	Tuinwijk	L-vormig tweelaags blok geschakelde woningen met dwarskap met doorgaande dakkapel, drielaags deel oostelijk uiteinde en hoge topgevels geaccentueerde hoek aan westzijde, met winkel. gevels met erkers en portieken	voortuinen deels met hagen	1939	zakelijk-traditioneel	+	++	+	+	+	+	onderdeel tuindorpachtige uitbreidingswijk uit interbellum; blok vormt beeldbepalende straatwand langs wijkrand; redelijk gaaf groot blok, karakteristiek voor het late interbellum.	7	K



objectnr	omschrijving	kern	ensemble	subtype	bijzonderheden	datum	bouwstijl	S	B	H	G	A	Z	beschrijving	score	status
151414	Kamerlingh Onnesstraat 170-216, portiekflat	Groningen	Grunobuurt, naorlogs deel	drielaags portiekflat, met maisonnettes op bovenste laag		1953	shakehands	++	++	+	+	+	++	complex Patrimonium; bijzonder type met maisonnettes boven; mozaïek in kopgevel; aangebouwde garageboxen; onderdeel naoorlogse wijk, halfopen verkaveling.	9	K
151415	Kamerlingh Onnesstraat 171-217, portiekflat	Groningen	Grunobuurt, naorlogs deel	drielaags portiekflat, met maisonnettes op bovenste laag		1953	shakehands	++	++	+	+	+	++	complex Patrimonium; bijzonder type met maisonnettes boven; mozaïek in kopgevel; onderdeel naoorlogse wijk, halfopen verkaveling.	9	K
101273	Kamerlingh Onnesstraat 44-66, complex beneden- en bovenwoningen	Groningen	Grunobuurt, vooroorlogs deel	tweelaags blok geschakelde woningen met kap en portieken		1936	zakelijk-traditioneel	++	+	+	+	+	+	complex Patrimonium; onderdeel planmatige vooroorlogse wijk, gesloten bouwblok	7	K
151417	Kamerlingh Onnesstraat 71	Groningen	Grunobuurt, naorlogs deel			1957	shakehands	+	+	+	+	+	+	onderdeel naoorlogse wijk, halfopen verkaveling.	6	K
107100	Kamerlingheplein 25-26, voormalig Scheiklunde- en tekengebouw van de Rijks HBS	Groningen	Beschermd stadsgezicht Binnenstad	tweelaags gebouw me samengestelde kap, langsegevels met reeksen dakhuizen met steekappen	ligt op terrein HBS	1909	overgangsarchitectuur	++	++	++	++	++	++	onderdeel complex Rijks HBS; ensemblewaarde met HBS-gebouw, conciërgewoning en hekwerken; gebouw met bijzondere oorspronkelijke functie; opmerkelijke en zeldzame opzet en vormgeving.	12	K
151425	Kamperfoeliestraat 4-30, woningcomplex, eengezinswoningen	Groningen	Bloemenbuurt	tweelaags blok geschakelde woningen met asymmetrische kap, centrale dubbele poortwoning met zadeldak		1931	zakelijk-traditioneel, Amsterdamse schoolelementen	++	+	+	+	+	0	onderdeel karakteristieke aaneengesloten gevelwand in stadsuitbreiding met gesloten bouwblokken; lang blok met in het midden poortje en gebogen erkeraccent; moderne dakopbouwen op het achterschild.	6	K
101192	Kamplaan 12-14, dubbele villa	Groningen	Villabuurt-Oost	tweelaags geschakelde woningen met kap		1934	zakelijk-traditioneel	++	+	+	+	++	+	schilderachtige opzet risaliet en erkers; onderdeel villabuurt uit interbellum en vroege naoorlogse periode.	8	K
151426	Kamplaan 13, bungalow	Groningen	Villabuurt-Oost	eenlaags huis met plat dak		1955	shakehands	+	+	+	+	+	+	samengesteld huis met plat en hellend dak; onderdeel villabuurt uit interbellum en vroege naoorlogse periode.	6	K
151428	Kamplaan 16-18, dubbele villa	Groningen	Villabuurt-Oost	tweelaags geschakelde woningen met kap		1932	zakelijk-traditioneel	++	+	+	++	+	+	schilderachtige opzet risaliet en erkers; onderdeel villabuurt uit interbellum en vroege naoorlogse periode.	8	K
151429	Kamplaan 2, woonhuis	Groningen	Villabuurt-Oost	tweelaags huis met kap		1950	Delftse school	++	+	+	+	+	+	pand is geschakeld met Verlengde Herenweg 202; onderdeel villabuurt uit interbellum en vroege naoorlogse periode.	7	K
151433	Kamplaan 25, villa	Groningen	Villabuurt-Oost	tweelaags huis met plat dak		1953	shakehands	+	+	+	+	+	+	bijzonder materiaalgebruik en detaillering; onderdeel villabuurt uit interbellum en vroege naoorlogse periode.	6	K
151434	Kamplaan 26, woonhuis	Groningen	Villabuurt-Oost	tweelaags huis met zadeldak		1957	shakehands	+	+	+	++	+	+	bijzonder siermetzelwerk in zijgevel; onderdeel villabuurt uit interbellum en vroege naoorlogse periode.	7	K
151437	Kamplaan 29, villa	Groningen	Villabuurt-Oost	tweelaags huis met hellende kap		1956	shakehands	+	+	+	+	+	+	markant type met hellend dak; aan achterzijde uitgebouwd; inpandige garage; onderdeel villabuurt uit interbellum en vroege naoorlogse periode.	6	K
104222	Kamplaan 3-5, dubbele villa	Groningen	Villabuurt-Oost	tweelaags geschakelde woningen met plat dak		1931	zakelijk-traditioneel	++	+	+	++	++	+	de woningen zijn door middel van twee lage garages geschakeld, onderdeel villabuurt uit interbellum en vroege naoorlogse periode; ontworpen door A.R. Wittop	9	K
151438	Kamplaan 4-6, dubbele villa	Groningen	Villabuurt-Oost	tweelaags geschakelde woningen met kap		1935	zakelijk-traditioneel	++	+	+	++	+	+	schilderachtige opzet met topgevelrisalieten en erkers; onderdeel villabuurt uit interbellum en vroege naoorlogse periode.	8	K
101191	Kamplaan 8-10, dubbele villa	Groningen	Villabuurt-Oost	tweelaags geschakelde woningen met kap		1933	zakelijk-traditioneel	++	+	+	++	++	+	schilderachtige opzet met topgevelrisaliet en erkers; onderdeel villabuurt uit interbellum en vroege naoorlogse periode.	9	K

objectnr	omschrijving	kern	ensemble	subtype	bijzonderheden	datum	bouwstijl	S	B	H	G	A	Z	beschrijving	score	status
151440	Kastanjelaan 1, Station Groningen Noord	Groningen		verhoogd boven Kastanjelaan gelegen viaductstation met overkapping, op vrijstaande pijlers en wanden; perrongebouw met betonnen borstwering en glasstrook	ingrijpende verbouwing in 2006-2007, waarbij deel perron is vernieuwd en verhoogd en nieuwe trappen aan buitenzijde geplaatst.	1974	functionalisme	+	+	++	+	+	+	markant over weg gesitueerd viaductstation in sobere functionalistische architectuur jaren 70; wijzigingen in 2006-2007; als type enige zeldzaamheidswaarde.	7	K
151442	Kastanjelaan 23-41, woningcomplex, eengezinswoningen	Groningen	Selwerd	tweelaags blok geschakelde woningen met zadeldaken en uitgebouwde portalen met balkons		1972	structuralisme, invloed	+	+	+	++	+	+	latere toevoeging in stempelstructuur; opmerkelijk woningblok door gekoppelde zadeldaken en houten gevelafwerking.	7	K
102417	Kattenhage 16, woonhuis	Groningen	Beschermd stadsgezicht Binnenstad	eenlaags woning met kap, lijstgevel en groot dakhuis			traditioneel	++	+	+	+	0	0	onderdeel aaneengesloten gevelwand; onderbouw in blok verband gepleisterd; groot dakhuis uit het begin van de 20e eeuw.	5	BO
102418	Kattenhage 18, woonhuis, benedne- en bovenwoning	Groningen	Beschermd stadsgezicht Binnenstad	tweelaags pand met schilddak, lijstgevel en stenen dakkapel		1897	neorenaissance elementen	++	+	+	+	+	0	onderdeel aaneengesloten gevelwand, ten opzichte van hoekbebouwing Turfsingel teruggerooid; pand met gave lijstgevel; stoep met hekwerk.	6	K
151445	Kattenhage zn, Maagdenbrug	Groningen	Beschermd stadsgezicht Binnenstad	basculebrug, wegdek met ijzeren balustrades, bakstenen bruggenhoofden met natuurstenen hoekblokken			Delftse school	++	++	++	++	++	++	gave basculebrug over Schuitendiep, tussen Kattenhage en W.A. Schoutenstraat; typerende opzet, vormgeving en materiaalgebruik voor het late interbellum; zeldzaam.	12	K
151446	Keerweer 2-8a, pakhuis	Groningen	Beschermd stadsgezicht Binnenstad	tweelaags pand met zadeldak, voorgevel met topgevel en trijshuis	aan voorzijde deels ingebouwd		traditioneel	+	0	+	+	+	+	in hoofdvorm herkenbaar pakhuis, deels ingebouwd; in voor- en achtergevel nog oude getoogde gevelopeningen, deels met oude details; voorgevel met speklagen en trijshuis.	5	BO
107254	Kerklaan 1, Grachtstraat 71-71a, horeca met bovenwoning	Groningen	Noorderplantsoenbuurt	tweelaags hoekpand met schilddak, lijstgevels met speklagen, dakhuizen met frontons, horecapui met afgeschuinde hoek		1883	eclecticisme	++	++	++	+	++	++	onderdeel aaneengesloten gevelwand in vanaf circa 1880 ontwikkelde arbeiderswijk; ensemblewaarde, tevens met panden Grachtstraat; beeldbepalend op hoek; historische horeca, in hoofdvorm gaaf; bijzondere dakopbouw.	11	K
104161	Kerklaan 10, woonhuis, arbeiderswoning	Groningen	Noorderplantsoenbuurt	eenlaags woning met schilddak, stenen dakkapel met druiplijst, bakstenen lijstgevel	bovenlichten met glas-in-lood	1889	traditioneel	+	+	+	++	++	++	onderdeel aaneengesloten gevelwand in vanaf circa 1880 ontwikkelde arbeiderswijk; ensemblewaarde; in hoofdvorm en details redelijk gaaf; geeft goed beeld van oorspronkelijke bebouwingsbeeld.	9	K
151447	Kerklaan 103-103ab, bedrijfspand met bovenwoningen	Groningen	Noorderplantsoenbuurt	drielaags pand met afgeplat schilddak, afgeknotte topgevel voor, voorgevel met portiek, bedrijfsdeur, uitkragende balkon-vensterpartij in betonnen omlijsting over twee bouwlagen		1951	shakehands	+	++	+	++	++	+	onderdeel aaneengesloten gevelwand in vanaf circa 1880 ontwikkelde arbeiderswijk; ensemblewaarde; opmerkelijk type met portieketagewoningen uit vroege naoorlogse periode; vernieuwing binnen rij laat 19e-eeuwse beneden- en bovenwoningen; gaaf.	9	K
151448	Kerklaan 11, winkelwoonhuis	Groningen	Noorderplantsoenbuurt	eenlaags pand met afgeplat schilddak, lijstgevel met hoekpinakels, dakhuis met bakgoot en hoekpinakels, kleine winkelpui met omlijsting; metselwerk grijs geverfd		1885	traditioneel, overgangsarchitectuur	+	+	+	+	+	+	onderdeel aaneengesloten gevelwand in vanaf circa 1880 ontwikkelde arbeiderswijk; ensemblewaarde; markant historisch winkelpandje, ws rond 1910 ontwikkeld uit woning, representatief voor groeiende winkelfunctie Kerklaan vanaf 1900; deels gewijzigd.	6	K
151450	Kerklaan 14, woonhuis, arbeiderswoning	Groningen	Noorderplantsoenbuurt	eenlaags woning met gewijzigd afgeplat schilddak met dakkapel, wit geverfde bakstenen lijstgevel		1889	traditioneel	+	+	+	+	+	+	onderdeel aaneengesloten gevelwand in vanaf circa 1880 ontwikkelde arbeiderswijk; ensemblewaarde; in interbellum in hoofdvorm gewijzigd, voorgevel wit geverfd, maar nog herkenbaar als onderdeel van de eerste bebouwing in de wijk.	6	K

objectnr	omschrijving	kern	ensemble	subtype	bijzonderheden	datum	bouwstijl	S	B	H	G	A	Z	beschrijving	score	status
151451	Kerklaan 15, woonhuis, arbeiderswoning	Groningen	Noorderplantsoenbuurt	tweelaags pand met plat dak, voorgevel met rond 1920 hoger opgetrokken bovendeel met siermetselwerk borstwering en erker	tweede bouwlaag is rond 1920 toegevoegd.	1886	traditioneel, Amsterdamse schoolelementen	+	+	+	++	++	++	onderdeel aaneengesloten gevelwand in vanaf circa 1880 ontwikkelde arbeiderswijk; ensemblewaarde; rond 1920 verhoogde arbeiderswoning, sindsdien gaaf; markante details, waaronder siermetselwerk en erker.	9	K
101194	Kerklaan 22-26, blok geschakelde arbeiderswoningen	Groningen	Noorderplantsoenbuurt	eenlaags blok geshakelde woningen met schilddaken, lijstgevel en stenen dakhuisen met druiplijsten; voorgevels met decoratieve details			traditioneel, eclectische elementen	+	+	+	++	++	++	onderdeel aaneengesloten gevelwand in vanaf circa 1880 ontwikkelde arbeiderswijk; ensemblewaarde; karakteristiek blokje woningen met gave hoofdvorm, bijzonder door de doorlopende lijst en de gave dakkapellen met druiplijsten	9	K
151456	Kerklaan 23-23a, winkelwoonhuis	Groningen	Noorderplantsoenbuurt	tweelaags pand met schilddak, lijstgevel, torenvormige dakopbouw rechts voor, verdieping met erkertje en een historische winkelpui met portiek		1886	traditioneel, overgangsarchitectuur	+	+	+	+	+	+	onderdeel aaneengesloten gevelwand in vanaf circa 1880 ontwikkelde arbeiderswijk; ensemblewaarde; rond 1900-1910 tot winkelhuis verbouwd laat 19e-eeuws pand; gave winkelpui; bekroning torentjes is verdwenen.	6	K
104160	Kerklaan 2-6, rij arbeiderswoningen	Groningen	Noorderplantsoenbuurt	eenlaags woningen met schilddaken, stenen (4) of houten (6) dakkapel, bakstenen lijstgevels met gepleisterde details		1889	neorenaissance elementen	+	+	+	++	++	+	onderdeel aaneengesloten gevelwand in vanaf circa 1880 ontwikkelde arbeiderswijk; ensemblewaarde; in hoofdvorm en details redelijk gaaf; geven goed beeld van oorspronkelijke bebouwingsbeeld.	8	K
151457	Kerklaan 27, woonhuis, arbeiderswoning	Groningen	Noorderplantsoenbuurt	eenlaags woning met schilddak, lijstgevel en stenen dakkapel		1886	traditioneel	+	+	+	++	++	++	onderdeel aaneengesloten gevelwand in vanaf circa 1880 ontwikkelde arbeiderswijk; ensemblewaarde; in hoofdvorm en aanzicht gave kleine woning uit einde 19e eeuw, representatief voor eerste bebouwing in deze wijk.	9	K
151458	Kerklaan 28, winkelwoonhuis	Groningen	Noorderplantsoenbuurt	eenlaags pand met afgeplat zadeldak en hoog opgetrokken voorgevel, winkelpui en erker op de verdieping	laat 19e-eeuws pand, rond 1920 van verdieping voorzien		zakelijk-traditioneel	+	+	+	+	+	+	onderdeel aaneengesloten gevelwand in vanaf circa 1880 ontwikkelde arbeiderswijk; ensemblewaarde; rond 1920 tot winkelwoonhuis verbouwde kleine woning, redelijk gaaf, met kleinschalige historische winkelpui.	6	K
151459	Kerklaan 29, woonhuis, arbeiderswoning	Groningen	Noorderplantsoenbuurt	eenlaags woning met afgeplat zadeldak en rond 1920 verhoogde voorgevel; verdieping met erker, ramen met glas-in-lood.		1886	traditioneel, zakelijk-traditioneel	+	+	+	++	++	+	onderdeel aaneengesloten gevelwand in vanaf circa 1880 ontwikkelde arbeiderswijk; ensemblewaarde; rond 1920 verhoogde arbeiderswoning, sindsdien gaaf; markante details, waaronder het siermetselwerkfries.	8	K
151467	Kerklaan 43, woonhuis, arbeiderswoning	Groningen	Noorderplantsoenbuurt	eenlaags pand met schilddak, lijstgevel en dakkapel		1886	traditioneel	+	+	+	+	+	+	onderdeel aaneengesloten gevelwand in vanaf circa 1880 ontwikkelde arbeiderswijk; ensemblewaarde; in hoofdvorm gaaf woonhuis, behorend tot de eerste bebouwing in deze wijk; details gewijzigd.	6	K
107255	Kerklaan 43, woonhuis, arbeiderswoning	Groningen	Noorderplantsoenbuurt	eenlaags woning met schilddak, lijstgevel, stenen dakkapel met druiplijst		1886	traditioneel	+	+	+	++	++	++	onderdeel aaneengesloten gevelwand in vanaf circa 1880 ontwikkelde arbeiderswijk; ensemblewaarde; zeer gave kleine woning, representatief voor de eerste bebouwing van deze buurt; hoofvorm en details goed bewaard.	9	K
101195	Kerklaan 44-62, woningcomplex, arbeiderswoningen	Groningen	Noorderplantsoenbuurt	twee blokken eenlaags woningen met hoge souterrains, zadeldaken en voorgevels met trapegevels			neorenaissance	+	++	+	+	++	++	onderdeel aaneengesloten gevelwand in vanaf circa 1880 ontwikkelde arbeiderswijk; ensemblewaarde; opmerkelijk door opzet met souterrains en trapegevels, typologisch bijzonder; trapegevels sterk beeldbepalend; details deels gewijzigd.	9	K

objectnr	omschrijving	kern	ensemble	subtype	bijzonderheden	datum	bouwstijl	S	B	H	G	A	Z	beschrijving	score	status
151469	Kerklaan 59, winkelwoonhuis	Groningen	Noorderplantsoenbuurt	tweelaags pand met recent toegevoegde kap met dakhuis, symmetrische vroeg 20e-eeuwse winkelpui en bovengevel met bakstenen borstwering	hoge kap met dakhuis is recente toevoeging		zakelijk-traditioneel	+	+	+	+	+	+	onderdeel aaneengesloten gevelwand in vanaf circa 1880 ontwikkelde arbeiderswijk; kleinschalig winkelpand met nog gave pui uit circa 1920; representatief voor groeiende winkelnering vanaf vroege 20e eeuw langs Kerklaan; hoofdvorm gewijzigd.	6	K
151470	Kerklaan 61, winkelwoonhuis	Groningen	Noorderplantsoenbuurt	tweelaags pand met plat dak, rechtgesloten voorgevel met gemetselde borstwering en winkelpui met portiek; verdieping met erker			zakelijk-traditioneel	+	+	+	++	+	+	onderdeel aaneengesloten gevelwand in vanaf circa 1880 ontwikkelde arbeiderswijk; kleinschalig winkelpand met nog gave pui uit interbellum; representatief voor groeiende winkelnering vanaf vroege 20e eeuw langs Kerklaan.	7	K
151472	Kerklaan 7, woonhuis, arbeiderswoning	Groningen	Noorderplantsoenbuurt	eenlaags woning met afgeplat schilddak, lijstgevel en vernieuwde dakkapel			traditioneel	+	+	+	+	+	+	onderdeel aaneengesloten gevelwand in vanaf circa 1880 ontwikkelde arbeiderswijk; ensemblewaarde; helft van dubbele woning, met opvallende nieuwe dakkapel.	6	K
151473	Kerklaan 74, woonhuis, arbeiderswoning	Groningen	Noorderplantsoenbuurt	eenlaags woning met schilddak, lijstgevel en stenen dakkapel		1896	traditioneel, neorenaissance elementen	+	+	+	+	+	+	onderdeel aaneengesloten gevelwand in vanaf circa 1880 ontwikkelde arbeiderswijk; ensemblewaarde; in hoofdvorm gaaf;	6	K
151474	Kerklaan 8, winkelwoonhuis	Groningen	Noorderplantsoenbuurt	tweelaags pand met dwars zadeldak tussen bakstenen topgevel, bakstenen voorgevel met hangende erker met ter hoogte van de kap een houten dakhuis	fraai siermetselwerk	1950	Delftse school	+	+	+	++	++	++	onderdeel aaneengesloten gevelwand in vanaf circa 1880 ontwikkelde arbeiderswijk; ensemblewaarde; bijzonder winkelpandje uit vroege naoorlogse periode, opmerkelijk vanwege opbouw met erker/dakhuis en dwarskap; vrij gaaf.	9	K
107261	Kerklaan 81, Zwarteweg 67, woningcomplex, arbeiderswoningen	Groningen	Noorderplantsoenbuurt	eenlaags pand met schilddak, lijstgevels; aan Zwartewegzijde een dakhuis met hoekpinakels	oorspronkelijk drie woningen, samengevoegd tot één		traditioneel	+	+	+	+	+	+	onderdeel aaneengesloten gevelwand in vanaf circa 1880 ontwikkelde arbeiderswijk; enige ensemblewaarde; in hoofdvorm gaaf, bij verbouwing tot één woning veranderd, woningingang verwijderd in voorgevel; markante hoek.	6	K
151475	Kerklaan 84, woonhuis, arbeiderswoning	Groningen	Noorderplantsoenbuurt	eenlaags woning met schilddak, lijstgevel en stenen dakhuis			traditioneel, neorenaissance elementen	+	+	+	+	+	+	onderdeel aaneengesloten gevelwand in vanaf circa 1880 ontwikkelde arbeiderswijk; ensemblewaarde; in hoofdvorm gave laat 19e-eeuwse arbeiderswoning van klassiek type.	6	K
151476	Kerklaan 85, winkelwoonhuis	Groningen	Noorderplantsoenbuurt	drielaags pand met plat dak, winkelpui en verdiepingen met erkers		1927	zakelijk-expressionisme	+	+	+	+	+	+	onderdeel aaneengesloten gevelwand in vanaf circa 1880 ontwikkelde arbeiderswijk; door zijn schaal sterk afwijkend en daardoor beeldbepalend winkelpand; representatief voor de veranderende schaal in de bebouwing langs de Kerklaan vanaf interbellum.	6	K
151479	Kerklaan 9, winkelwoonhuis	Groningen	Noorderplantsoenbuurt	tweelaags pand met afgeplat schilddak, bakstenen lijstgevel, dakhuis, winkelpui met portiek en bovengevel met siermetselwerk; gevel wit geverfd	vermoedelijk verbouwd van laat 19e-eeuws pand	1925	zakelijk-traditioneel, Amsterdamse schoolelementen	+	+	+	+	+	+	onderdeel aaneengesloten gevelwand in vanaf circa 1880 ontwikkelde arbeiderswijk; ensemblewaarde; winkelpand met gevel uit interbellum, met markante details als siermetselwerk en winkelpui	6	K
104159	Kerklaan 91-97, Rijskampenstraat 4-18, Veldstraat 8, woningcomplex, arbeiderswoningen	Groningen	Noorderplantsoenbuurt	L-vormig eenlaags blok geschakelde woningen onder doorgaand schilddak met vernieuwde dakkapellen; aan de Kerklaanzijde een fries en twee woningen met gepleisterde accenten in de voorgevel			traditioneel	+	+	+	+	+	+	onderdeel aaneengesloten gevelwand in vanaf circa 1880 ontwikkelde arbeiderswijk; ensemblewaarde; complex eenvoudige arbeiderswoningen, afgezien van recente nieuwe dakkapellen in hoofdvorm intact; geveldetails deels gewijzigd.	6	K

objectnr	omschrijving	kern	ensemble	subtype	bijzonderheden	datum	bouwtijl	S	B	H	G	A	Z	beschrijving	score	status
151481	Kerklaan 92-92a, woonhuis, voormalige beneden- en bovenwoning	Groningen	Noorderplantsoenbuurt	tweelaags pand met afgeplat zadeldak, voorgevel suggereert volledige derde laag, sluit af met goot tussen pinakels, verdieping metn erker		1892	overgangsarchitectuur	+	+	+	+	+	+	onderdeel aaneengesloten gevelwand in vanaf circa 1880 ontwikkelde arbeiderswijk; ensemblewaarde; hoekpand, opvallend door verdieping, in vergelijking met eenlaags woningen; hoofdvorm en voorgevel met enkele bijzondere details	6	K
151482	Kerklaan 99-101a, 105-109, woningcomplex, beneden- en bovenwoningen	Groningen	Noorderplantsoenbuurt	rij hoge geschakelde tweelaags woningen met souterrains, schilddaken, lijstgevels en diepe portieken met trappen	rij wordt onderbroken door omstreeks 1950 vernieuwd pand; bij souterrains op de stoep ijzeren hekwerken	1896	traditioneel	+	++	+	+	+	+	onderdeel aaneengesloten gevelwand in vanaf circa 1880 ontwikkelde arbeiderswijk; ensemblewaarde; opmerkelijk type door souterrain en diepe portieken met trappen; hoofdvormen gaaf, details deels gewijzigd.	7	K
101204	Kerkstraat 102-106, blok van drie woningen	Groningen-Hoogkerk	Hoogkerk, lintbebouwing Kerkstraat-Leegeweg	blok van drie eenlaags woningen met zolderverdiepingen, afgewolfde zadeldaken en lijstgevels met kleine zoldervensters		1900	traditioneel	+	++	+	+	++	++	onderdeel lintbebouwing; opmerkelijk blok van drie geschakelde woningen met dorpse uitstraling, afgeleide van boerderijbouw; in hoofdvorm gaaf, details deels licht gewijzigd; zeldzaam type.	9	K
151141	Kerkstraat 110, woonhuis, voormalige onderwijzerswoning Gereformeerde School	Groningen-Hoogkerk	Hoogkerk, lintbebouwing Kerkstraat-Leegeweg	eenlaags dwarshuis met zadeldak en dakkapel, symmetrische voorgevel met lijst	voortuin met hagen		neorenaissance elementen	+	+	+	+	+	+	onderdeel lintbebouwing; met diepe voortuin en hagen; karakteristieke vroeg 20e-eeuwse woning met sober-representatieve voorgevel, met kleurrijk siermetselwerk; detils licht gewijzigd.	6	K
151145	Kerkstraat 158, woonhuis met schuur	Groningen-Hoogkerk	Hoogkerk, lintbebouwing Kerkstraat-Leegeweg	eenlaags woning met steil zadeldak, voorgevel met houten topgevel	op achtergevel sluit langwerpige schuur-stal met zadeldak aan.	1935	zakelijk-traditioneel	+	+	+	+	+	+	onderdeel lintbebouwing; karakteristieke kleine woning uit interbellum, markant door voorgevel met houten top en aangebouwde schuur.	6	K
151146	Kerkstraat 166, woonhuis	Groningen-Hoogkerk	Hoogkerk, lintbebouwing Kerkstraat-Leegeweg	eenlaags woning met steil zadeldak, voorgevel met topgevel, hoekportiek en expressieve schoorsteen met siermetselwerk	voortuin met haag	1933	zakelijk-expressionisme	+	+	+	++	++	++	onderdeel lintbebouwing; grotendeels gave kleine woning met voor interbellum typerende vormgeving; bijzonder is de plastisch uitgewerkte voorgevel met prominente schoorsteen.	9	K
151147	Kerkstraat 168, woonhuis	Groningen-Hoogkerk	Hoogkerk, lintbebouwing Kerkstraat-Leegeweg	eenlaags woning met steil zadeldak, voorgevel met erker, bloembak en houten top	voortuin met betonnen hekpalen en ijzeren buishekken	1932	zakelijk-expressionisme	+	+	+	+	+	+	onderdeel lintbebouwing; kleine woning, in vorm en details typerend voor interbellum; markante voorgevelelementen; details deels gewijzigd.	6	K
101207	Kerkstraat 178, boerderij	Groningen-Hoogkerk	Hoogkerk, lintbebouwing Kerkstraat-Leegeweg	eenlaags woongedeelte en bedrijfs gedeelte onder afgewolfd zadeldak, zijgevels met krimp, voorgevel met lijstgevel, middenrisaliet met dakhuis, portiek en balkon; kleine schuur tegen zijgevel	geen historische bijgebouwen; erfinrichting recent		overgangsarchitectuur	+	+	+	+	++	+	onderdeel lintbebouwing; boerderij van streekeigen type met bijzonder vormgegeven voorhuis met representatieve gevel.	7	K
151149	Kerkstraat 184-186, dubbel woonhuis	Groningen-Hoogkerk	Hoogkerk, lintbebouwing Kerkstraat-Leegeweg	eenlaags diep pand met mansardedak, voorgevel met topgevel en erkers		1929	zakelijk-traditioneel	+	+	+	+	+	+	onderdeel lintbebouwing; dubbele woning uit het interbellum, met markant mansardedak; weinig voorkomend type; siermetelwerkdetails	6	K
101201	Kerkstraat 38-40, dubbel woonhuis	Groningen-Hoogkerk	lintbebouwing Kerkstraat	tweelaags pand met plat dak, voorgevel met erkers en ingangen onder luifels; eenlaags achterbouw met afgeplat zadeldak		1932	zakelijk-expressionisme	+	+	+	+	+	+	onderdeel lintbebouwing; markant dubbel woonhuis uit interbellum, opvallend door de samengestelde opzet, het voorhuis voorzien van een plat dak en zorgvuldig (sier)metselwerk; details deels vernieuwd.	6	K
101202	Kerkstraat 68-70, dubbel woonhuis	Groningen-Hoogkerk	lintbebouwing Kerkstraat	eenlaag pand met afgeplat schilddak, dat rechts voor aansluit op tweelaags hoekpartij	voortuin met lage bakstenen tuinmuur	1937	zakelijk-expressionisme	+	+	+	+	++	+	onderdeel lintbebouwing; karakteristiek dubbel woonhuis uit interbellum, markant door expressieve kubistische hoekpartij; gaaf, details licht gewijzigd.	7	K
151154	Kerkstraat 72-74, dubbele arbeiderswoning	Groningen-Hoogkerk	lintbebouwing Kerkstraat	eenlaags blokje van twee geschakelde woningen met schilddaken, lijstgevels en dakkapellen		1920	traditioneel, overgangsarchitectuur	+	+	+	+	+	+	onderdeel lintbebouwing; in hoofvorm gaaf, details gewijzigd; voorbeeld van kleinschalige woningbouw uit circa 1920; bijzonder is het siermetselwerk in kalkzandsteen.	6	K



objectnr	omschrijving	kern	ensemble	subtype	bijzonderheden	datum	bouwtijl	S	B	H	G	A	Z	beschrijving	score	status
151156	Kerkstraat 80, woonhuis	Groningen- Hoogkerk	lintbebouwing Kerkstraat	anderhalf laags woning met zadeldak met lagere aanbouw aan achterzijde		1956	Delftse school	+	+	+	++	+	+	onderdeel lintbebouwing; opvallend gaaf woonhuis uit vroege naoorlogse periode, met voor die tijd markante opzet en traditionele detaillering.	7	K
151157	Kerkstraat 86, woonhuis	Groningen- Hoogkerk	Hoogkerk, lintbebouwing Kerkstraat- Leegeweg	eenlaags woning met zadeldak, zijgevels met krimp		1927	zakelijk-traditioneel	+	+	+	++	+	+	onderdeel lintbebouwing; karakteristieke kleine woning uit interbellum; markant door traditionele opzet met krimp in zijgevels en contrast gepleisterde en bakstenen geveldelen; gaaf.	7	K
181393	Kerkstraat zn, bij Hoendiep 210	Groningen- Hoogkerk		T-vormig eenlaags houtengebouw met flauw hellend zadeldak	gebouwd als "barak" voor de Christelijke Belangen te Hoogkerk, achter de NH kerk aldaar; het huidige gebouw wijkt enigszins af van het oorspronkelijke ontwerp uit 1950 .	1950	traditioneel	+	+	++	++	+	++	typologisch bijzonder als houten barak voor het NH-verenigingsleven in Hoogkerk; enige ensemblbe waarde in relatie tot de naast gelegen kerk	9	K
151484	Klaprooslaan 1-13a, Seringenhof 48, Zaagmuldersweg 61, woningcomplex, beneden- en bovenwoningen	Groningen	Bloemenbuurt	tweelaags blok geschakelde woningen met kap, drielaags hoekaccent met schilddak		1931	zakelijk-traditioneel	++	+	+	+	+	0	onderdeel karakteristieke aaneengesloten gevelwand in stadsuitbreiding met gesloten bouwblokken; voortuintjes met hagen; lang, in het midden geknikt blok met ter hoogte van die knik een dubbele hangende erker; hoekaccent met inspringende hoek.	6	K
104591	Klaprooslaan 304b, transformatorhuis	Groningen	Bloemenbuurt	eenlaags gebouw met zadeldak		1932	zakelijk-traditioneel	+	+	++	++	+	++	ligging in parkrand Oosterpark; eenvoudig type , karakteristiek door "schoorsteen"-accent en rondboogdeur.	9	K
151486	Klaprooslaan 49-65a, Goudenregenstraat 23, Laurierstraat 52, woningcomplex, beneden- en bovenwoningen	Groningen	Bloemenbuurt	tweelaags blok geschakelde woningen met kap, met moderne dakopbouwen		1930	zakelijk-traditioneel, Amsterdamse schoolelementen	++	++	+	0	+	0	onderdeel karakteristieke aaneengesloten gevelwand in stadsuitbreiding met gesloten bouwblokken; voortuintjes met hagen; ligging aan parkrand; het geknikte blok heeft tegen de kopgevels expressieve erkers met siermetselwerkelementen.	6	K
104096	Kleine Appelstraat 10, woonhuis, arbeiderswoning	Groningen	Beschermd stadsgezicht Binnenstad	tweelaags pand met plat dak, bakstenen voorgevel met borstwering, onderbroken door expressie houten overstek op consoles	betreft rond 1920 verhoogde eenlaags woning		traditioneel, zakelijk- traditioneel	++	+	+	++	+	+	onderdeel aaneengesloten gevelwand; ensemblewaarde; in korte rij eenlaags woningen; markante kleinschalige woning, herinnert deels aan oorspronkelijke bebouwingsbeeld in secundaire zijstraten in de stadsuitleg; rond 1920 verhoogd.	8	K
102419	Kleine Appelstraat 11, woonhuis, arbeiderswoning	Groningen	Beschermd stadsgezicht Binnenstad	eenlaags dwarshuis met kap met overstek, bakstenen lijstgevel			traditioneel	++	+	++	+	+	++	onderdeel aaneengesloten gevelwand; ensemblewaarde; in korte rij eenlaags woningen; markante kleinschalige (eenkamer)woning, herinnert aan oorspronkelijke bebouwingsbeeld in secundaire straten in de stadsuitleg.	9	K
107029	Kleine Appelstraat 12-14, bedrijfspan/pakhuis met beneden- en bovenwoning	Groningen	Beschermd stadsgezicht Binnenstad	tweelaags pand met afgeplat zadeldak, achter drielaags voorgevel met houten overstek tussen gemetselde dammen; voorgevel met speklagen en dubbele bedrijfsdeur in onderbouw		1911	overgangsarchitectuur	++	+	+	++	+	+	onderdeel aaneengesloten gevelwand; ensemblewaarde; vroeg 20e-eeuwse invulling met redelijk gave voorgevel met eenvoudige detaillering; markante onderbreking in rij lage huisjes.	8	K
107031	Kleine Appelstraat 13, woonhuis, arbeiderswoning	Groningen	Beschermd stadsgezicht Binnenstad	eenlaags dwarshuis met kap, vernieuwde dakkapel en bakstenen lijstgevel			traditioneel	++	+	++	+	+	++	onderdeel aaneengesloten gevelwand; ensemblewaarde; in korte rij eenlaags woningen; markante kleinschalige (eenkamer)woning, herinnert aan oorspronkelijke bebouwingsbeeld in secundaire straten in de stadsuitleg.	9	K

objectnr	omschrijving	kern	ensemble	subtype	bijzonderheden	datum	bouwtijl	S	B	H	G	A	Z	beschrijving	score	status
102421	Kleine Appelstraat 15, woonhuis, arbeiderswoning	Groningen	Beschermd stadsgezicht Binnenstad	eenlaags dwarshuis met kap, wit geveerde bakstenen voorgevel met goot			traditioneel	++	+	++	+	+	++	onderdeel aaneengesloten gevelwand; ensemblewaarde; in korte rij eenlaags woningen; markante kleinschalige (eenkamer)woning, herinnert aan oorspronkelijke bebouwingsbeeld in secundaire straten in de stadsuitleg.	9	K
107032	Kleine Appelstraat 17, woonhuis, arbeiderswoning	Groningen	Beschermd stadsgezicht Binnenstad	eenlaags dwarshuis met kap, vernieuwde dakkapel, gepleisterde voorgevel met bakgoot			traditioneel	++	+	++	+	+	++	onderdeel aaneengesloten gevelwand; ensemblewaarde; in korte rij eenlaags woningen; markante kleinschalige (eenkamer)woning, herinnert aan oorspronkelijke bebouwingsbeeld in secundaire zijstraten in de stadsuitleg.	9	K
104097	Kleine Appelstraat 18, woonhuis, arbeiderswoning	Groningen	Beschermd stadsgezicht Binnenstad	eenlaags dwarshuis met kap, stenen dakhuis, wit geveerde bakstenen voorgevel			traditioneel	++	+	++	+	+	+	onderdeel aaneengesloten gevelwand; ensemblewaarde; in korte rij eenlaags woningen; markante kleinschalige woning, herinnert aan oorspronkelijke bebouwingsbeeld in secundaire zijstraten in de stadsuitleg; heeft 18e-eeuwse kern.	8	K
102423	Kleine Appelstraat 19, woonhuis, arbeiderswoning	Groningen	Beschermd stadsgezicht Binnenstad	eenlaags dwarshuis met kap, dakkapel en wit geveerde bakstenen lijstgevel			traditioneel	++	+	++	+	+	++	onderdeel aaneengesloten gevelwand; ensemblewaarde; in korte rij eenlaags woningen; markante kleinschalige woning, herinnert aan oorspronkelijke bebouwingsbeeld in secundaire straten in de stadsuitleg; redelijk gaaf.	9	K
104094	Kleine Appelstraat 2, woonhuis, arbeiderswoning	Groningen	Beschermd stadsgezicht Binnenstad	eenlaags dwarshuis met kap, wit geveerde bakstenen voorgevel	voorgevel hersteld, waarbij passende invullingen zijn teruggebracht		traditioneel	++	+	++	+	++	++	onderdeel aaneengesloten gevelwand; ensemblewaarde; in korte rij eenlaags woningen; markante kleinschalige woning, herinnert aan oorspronkelijke bebouwingsbeeld in secundaire zijstraten in de stadsuitleg.	10	K
151487	Kleine Appelstraat 21-23, winkelwoonhuis	Groningen	Beschermd stadsgezicht Binnenstad	tweelaags hoekpand met schilddak, afgeschuinde hoek, bakstenen gevels mt tandlijst bovenlangs, gewijzigde hoekwinkelpui			zakelijk-traditioneel	+	+	+	+	0	0	onderdeel aaneengesloten gevelwand; ensemblewaarde; ligging op hoek; invulling uit interbellum met eenvoudige hoekoplossing; hoofdvorm intact, details gewijzigd.	4	BO
103914	Kleine Appelstraat 3-5, woningcomplex, beneden- en bovenwoningen	Groningen	Beschermd stadsgezicht Binnenstad	drielaags pand met plat dak, linker bouwdeel iets lager dan rechter; bakstenen rechtgesloten voorgevel met erkers en portiek		1933	zakelijkheid, Nieuwe Haagse school elementen	+	+	+	+	+	0	onderdeel aaneengesloten gevelwand; ensemblewaarde; invulling uit interbellum met markante bakstenen voorgevel met erkeraccenten en portiek met bijzondere trappenhuisvensters; details deels gewijzigd.	5	BO
107027	Kleine Appelstraat 4, woonhuis, arbeiderswoning	Groningen	Beschermd stadsgezicht Binnenstad	eenlaags dwarshuis met kap, houten dakkapel, bakstenen voorgevel			traditioneel	++	+	++	+	++	++	onderdeel aaneengesloten gevelwand; ensemblewaarde; in korte rij eenlaags woningen; markante kleinschalige woning, herinnert aan oorspronkelijke bebouwingsbeeld in secundaire zijstraten in de stadsuitleg.	10	K
107028	Kleine Appelstraat 6, woonhuis, arbeiderswoning	Groningen	Beschermd stadsgezicht Binnenstad	eenlaags dwarshuis met zadeldak, houten dakkapel en wit geveerde bakstenen voorgevel met houten lijst	woning mogelijk begin 20e eeuw iets verhoogd		traditioneel	++	+	++	+	+	++	onderdeel aaneengesloten gevelwand; ensemblewaarde; in korte rij eenlaags woningen; markante kleinschalige woning, herinnert aan oorspronkelijke bebouwingsbeeld in secundaire zijstraten in de stadsuitleg; hoofdvorm iets gewijzigd.	9	K
104095	Kleine Appelstraat 7-9, winkelwoonhuis	Groningen	Beschermd stadsgezicht Binnenstad	eenlaags diep pand met afgewolfd zadeldak met overstek, gepleisterde voorgevel met rechts kleinschalige winkelpui	winkelpui uit 1906		traditioneel	++	+	++	++	+	++	onderdeel aaneengesloten gevelwand; ensemblewaarde; in korte rij eenlaags woningen; markante kleinschalige winkelwoning, herinnert aan oorspronkelijke bebouwingsbeeld in secundaire zijstraten in de stadsuitleg; gave winkelpui uit 1906.	10	K

objectnr	omschrijving	kern	ensemble	subtype	bijzonderheden	datum	bouwstijl	S	B	H	G	A	Z	beschrijving	score	status
102424	Kleine Appelstraat 8, woonhuis, arbeiderswoning	Groningen	Beschermd stadsgezicht Binnenstad	eenlaags dwarshuis met kap, dakkapel, wit gepleisterde lijstgevel			traditioneel	++	+	++	+	++	++	onderdeel aaneengesloten gevelwand; ensemblewaarde; in korte rij eenlaags woningen; markante kleinschalige woning, herinnert aan oorspronkelijke bebouwingsbeeld in secundaire zijstraten in de stadsuitleg; geeft nog indruk van vroegere eenkamerwoning.	10	K
151488	Kleine Badstraat 13, winkelwoonhuis	Groningen	Zeeheldenbuurt	eenlaags pand met dwars zadeldak, schuil gaand achter tot twee bouwlagen verhoogd voorste deel; eenvoudige winkelpui	heeft vermoedelijk deel uit gemaakt van het complex van de Bouwvereniging uit 1883	1883	traditioneel	++	+	+	+	+	+	onderdeel aaneengesloten gevelwand uit circa 1900, met overwegend kleine arbeiderswoningen; ensemblewaarde; tot winkel verbouwde en verhoogde woning uit het complex van de Bouwvereniging uit 1883.	7	K
151490	Kleine Badstraat 21, woonhuis, arbeiderswoning	Groningen	Zeeheldenbuurt	eenlaags woning met afgeplat schilddak, lijstgevel en dakkapel		1895	neorenaissance elementen	+	+	+	+	+	+	onderdeel aaneengesloten gevelwand uit circa 1900, met overwegend kleine arbeiderswoningen; ensemblewaarde; op enkele details na vrij gave kleine woning uit einde 19e eeuw.	6	K
151492	Kleine Bergstraat 11, voormalige beneden- en bovenwoning	Groningen	Noorderplantsoenbuurt	tweelaags pand met schilddak met houten goot, lijstgevel, begane grond met rijk gevulde boogvelden boven de gevelopeningen		1894	traditioneel	+	+	+	++	++	+	onderdeel aaneengesloten gevelwand in vanaf circa 1880 ontwikkelde arbeiderswijk; ensemblewaarde; in hoofdvorm en diverse details gaaf; opmerkelijk is de gepleisterde ornamentiek in de boogvelden.	8	K
104151	Kleine Bergstraat 21-27, rij arbeiderswoningen	Groningen	Noorderplantsoenbuurt	blok van vier geschakelde eenlaags woningen onder zadeldak, met lijstgevels en recente dakkapellen; bakstenen voorgevel met geverfde accenten in segmentbogen		1884	traditioneel	++	+	+	++	++	+	onderdeel aaneengesloten gevelwand in vanaf circa 1880 ontwikkelde arbeiderswijk; ensemblewaarde; in hoofdvorm en details redelijk gaaf blokje kleine woningen uit beginperiode wijk;	9	K
104152	Kleine Bergstraat 22-24, dubbele arbeiderswoning	Groningen	Noorderplantsoenbuurt	eenlaags dubbele woning met schilddaken, lijstgevel en dakkapel bij nr. 22.		1883	traditioneel	++	+	+	++	+	+	onderdeel aaneengesloten gevelwand in vanaf circa 1880 ontwikkelde arbeiderswijk; ensemblewaarde; in hoofdvorm gaaf blokje van twee arbeiderswoningen, ook in details redelijk goed bewaard.	8	K
107259	Kleine Bergstraat 26, woonhuis, arbeiderswoning	Groningen	Noorderplantsoenbuurt	eenlaags woning met schilddak, lijstgevel met consoles		1882	traditioneel	++	+	+	++	++	++	onderdeel aaneengesloten gevelwand in vanaf circa 1880 ontwikkelde arbeiderswijk; ensemblewaarde; zeer gave kleine woning, representatief voor de eerste bebouwing van deze buurt; hoofdvorm en details goed bewaard; glas-in-lood in bovenlichten.	10	K
151495	Kleine Bergstraat 28, woonhuis, arbeiderswoning	Groningen	Noorderplantsoenbuurt	eenlaags woning met afgeplat zadeldak en rond 1930 verhoogde voorgevel	oorspronkelijk rechter helft dubbele woning met nr. 26	1882	traditioneel	++	+	+	+	+	0	onderdeel aaneengesloten gevelwand in vanaf circa 1880 ontwikkelde arbeiderswijk; ensemblewaarde; verhoogde laat 19e-eeuwse arbeiderswoning, onderbouw nog gaaf, pendant van nr. 26 en ondersteunend.	6	K
151497	Kleine Bergstraat 34-36a, dubbele beneden- en bovenwoning	Groningen	Noorderplantsoenbuurt	tweelaags pand met dwars zadeldak met overstek, houten dakkapel, voorgevel met geclusterde deuren in portieken, die middenpartij met erkers en bloembakken flankeren		1936	zakelijk-expressionisme	+	+	+	++	+	+	onderdeel aaneengesloten gevelwand in vanaf circa 1880 ontwikkelde arbeiderswijk; ensemblewaarde; nieuwe invulling uit interbellum met afwijkende typologie; in hoofdvorm en details vrij gaaf;	7	K
151500	Kleine Bergstraat 39, woonhuis, arbeiderswoning	Groningen	Noorderplantsoenbuurt	eenlaags woning met schilddak, lijstgevel en stenen dakkapel met druiplijst		1880	traditioneel	++	+	+	++	++	+	onderdeel aaneengesloten gevelwand in vanaf circa 1880 ontwikkelde arbeiderswijk; ensemblewaarde; in hoofdvorm en veel details goed bewaarde kleine woning uit einde 19e eeuw; behoort tot de eerste woningen in de wijk.	9	K

objectnr	omschrijving	kern	ensemble	subtype	bijzonderheden	datum	bouwtijl	S	B	H	G	A	Z	beschrijving	score	status
107260	Kleine Bergstraat 41-43, arbeiderswoningen	Groningen	Noorderplantsoenbuurt	eenlaags dubbele woning met schilddak, bakstenen lijstgevels en nieuwe dakkapellen		1881	traditioneel	++	++	+	+	++	++	onderdeel aaneengesloten gevelwand in vanaf circa 1880 ontwikkelde arbeiderswijk; ensemblewaarde; markante ligging aann pleintje en op hoek; behoort tot de oudste woningen in de wijk; in hoofdvorm en details redelijk gaaf; enige zeldzaamheidswaarde.	10	K
103982	Kleine Brandenburgerstraat 11-15, arbeiderswoningen	Groningen	Oosterpoortbuurt, arbeiderswoningen	eenlaags blok geschakelde woningen met kap		1877	traditioneel	++	+	+	+	+	++	onderdeel opmerkelijk complex arbeiderswoningen aan netwerk van straatjes;	8	K
103983	Kleine Brandenburgerstraat 12-18, arbeiderswoningen	Groningen	Oosterpoortbuurt, arbeiderswoningen	eenlaags blok geschakelde woningen met kap		1889	traditioneel	++	+	+	+	+	++	onderdeel opmerkelijk complex arbeiderswoningen aan netwerk van straatjes;	8	K
103984	Kleine Brandenburgerstraat 4-10	Groningen	Oosterpoortbuurt, arbeiderswoningen	eenlaags blok geschakelde woningen met lijstgevel en schilddaken		1893	neorenaissance elementen	++	+	+	+	+	+	onderdeel opmerkelijk complex arbeiderswoningen aan netwerk van straatjes; voorgevel met sobere decoratieve details, deels vernieuwd; dakkapellen.	7	K
108744	Kleine Butjesstraat 11, pakhuis	Groningen	Beschermd stadsgezicht Binnenstad	eenlaags dwarspand met afgeplat schilddak, dakkapel met hijsbalk			traditioneel	+	+	+	0	0	0	onderdeel aaneengesloten gevelwand; wit gepleisterd bedrijfsgebouw; de kap in in 1930-1931 vervangen.	3	BO
107578	Kleine Butjesstraat 13, pakhuis	Groningen	Beschermd stadsgezicht Binnenstad	eenlaags diep pand met mansardedak, voorgevel met bedrijfsdeuren en trijshuis			traditioneel	+	+	+	+	+	+	onderdeel aaneengesloten gevelwand; het 19ee- eeuwse pakhuis bevat muurdelen uit de 17e eeuw.	6	K
108747	Kleine Butjesstraat 5, werkplaats-pakhuis	Groningen	Beschermd stadsgezicht Binnenstad	tweelaags pand met plat dak, voorgevel met dubbele bedrijfsdeur en hijsbalk			traditioneel	+	+	+	+	0	+	onderdeel aaneengesloten gevelwand; kleinschalig bedrijfspand, verbouwd tot woning; oorspronkelijke bedrijfsmatige karakter bewaard.	5	BO
108746	Kleine Butjesstraat 7, werkplaats met bovenwoning	Groningen	Beschermd stadsgezicht Binnenstad	eenlaags diep pand met afgeplat zadeldak			traditioneel	+	+	+	+	0	0	onderdeel aaneengesloten gevelwand; voormalige werkplaats met woning, met gepleisterde voorgevel.	4	BO
108745	Kleine Butjesstraat 9, woonhuis-bedrijfspand	Groningen	Beschermd stadsgezicht Binnenstad	eenlaags diep pand met kap			traditioneel	+	+	+	0	0	0	onderdeel aaneengesloten gevelwand; oorspronkelijk bedrijfspand, waarschijnlijk met woning op de verdieping; in hoofdvorm gaaf, overigens sterk gewijzigd.	3	BO
108752	Kleine der A 2-2a, werkplaats met bovenwoning	Groningen	Beschermd stadsgezicht Binnenstad	tweelaags pand met schilddak, links een dakhuis met plat dak		1925	zakelijk-traditioneel	++	+	+	++	+	+	onderdeel aaneengesloten gevelwand; links sluit nieuwbouw aan; gaaf voorbeeld van werkplaats met bovenwoning uit interbellum; op de begane grond oorspronkelijke dubbele bedrijfsdeuren met bovenlicht.	8	K
151505	Kleine Grachtstraat 1-7, Grachtstraat 27-28, Zwarteweg 18, woningcomplex, arbeiderswoningen	Groningen	Noorderplantsoenbuurt	V-vormig complex geschakelde eenlaags woningen onder doorgaand schilddak, met gepleisterde lijstgevels, vernieuwde dakkapellen, afgeschuinde hoekgevel bij Grachtstraat		1882	traditioneel	++	++	+	+	+	+	onderdeel aaneengesloten gevelwand in vanaf circa 1880 ontwikkelde arbeiderswijk; ensemblewaarde; bouwblok deels beeldbepalend aan gracht; in hoofdvorm en details redelijk gaaf gesloten bouwblok met kleine woningen, opmerkelijk door gepleisterde gevels.	8	K
102436	Kleine Kromme Elleboog 10-10a, winkelwoonhuis	Groningen	Beschermd stadsgezicht Binnenstad	tweelaags hoekpand met kap en hoekwinkelpui		1930	zakelijk-expressionisme, verstrakte Amsterdamse school	++	++	+	++	++	++	hoekpand met plastisch vormgegeven bouwmasa en betegelde hoekwinkelpui; grotendeels gave detaillering.	11	K
151507	Kleine Kromme Elleboog 16, woonhuis	Groningen	Beschermd stadsgezicht Binnenstad	tweelaags pand met schilddak en rechts topgevel met steekkap		1900	overgangsarchitectuur	++	+	+	0	+	0	onderdeel aaneengesloten gevelwand in steeg; rijzig pand met markant siermetselwerk in contrasterende kleuren; details ingrijpend vernieuwd.	5	BO
151508	Kleine Kromme Elleboog 18, pakhuis-werkplaats	Groningen	Beschermd stadsgezicht Binnenstad	tweelaags diep pand met schilddak, laadluik en hijsbalk		1932	zakelijk-traditioneel	++	+	+	+	+	+	onderdeel aaneengesloten gevelwand in steeg; bedrijfsmatig karakter goed bewaard; bovengevel met laadluik en hijsbalk intact.	7	K

objectnr	omschrijving	kern	ensemble	subtype	bijzonderheden	datum	bouwstijl	S	B	H	G	A	Z	beschrijving	score	status
108702	Kleine Kromme Elleboog 20-20ad, winkelwoonhuis	Groningen	Beschermd stadsgezicht Binnenstad	tweelaags diep pand met schilddak en winkelpui			zakelijk-traditioneel	++	+	+	+	+	0	onderdeel aaneengesloten gevelwand in steeg; voorgevel uit het interbellum met gave winkelpui.	6	K
151509	Kleine Kromme Elleboog 5-5a, voormalig winkelwoonhuis	Groningen	Beschermd stadsgezicht Binnenstad	tweelaags diep pand met schilddak			traditioneel	+	+	+	0	+	0	onderdeel aaneengesloten gevelwand in steeg; voorgevel gewijzigd, met restanten oude winkelpui; mogelijk oud L-vormig schilddak.	4	BO
107491	Kleine Kromme Elleboog 6, voormalige werkplaats-pakhuis	Groningen	Beschermd stadsgezicht Binnenstad	tweelaags diep pand met zadeldak, topgevel met werkplaatspui en hijsbalk		1915	traditioneel	+	+	+	+	0	+	onderdeel aaneengesloten gevelwand in steeg; hoofdvorm en gevelindeling intact, deels gemoderniseerd.	5	BO
108701	Kleine Kromme Elleboog 8, winkelwoonhuis	Groningen	Beschermd stadsgezicht Binnenstad	tweelaags pand met kap en winkelpui			overgangsarchitectuur	+	+	+	++	+	+	onderdeel aaneengesloten gevelwand in steeg; gave voorgevel met historische winkelpui.	7	K
102434	Kleine Kromme Elleboog 9-11e, voormalige RK lagere school	Groningen	Beschermd stadsgezicht Binnenstad	tweelaags gebouw met schilddak, topgevelrisaliet met steekkap			neorenaissance, neogotiek	+	+	++	++	++	+	onderdeel aaneengesloten gevelwand in steeg; voormalig schoolgebouw met rijk gedetailleerde, gave voorgevel.	9	K
102623	Kleine Kruisstraat 1, Nieuwe Boteringestraat 62, winkelwoonhuis	Groningen	Beschermd stadsgezicht Binnenstad	drielaags hoekpand met plat dak, afgeschuinde hoek, bakstenen gevels met houten overstekken, afgewisseld door gemetselde dammen; hoekwinkelpui, erker en balkon		1910	overgangsarchitectuur	+	++	+	++	++	+	onderdeel aaneengesloten gevelwand; ensemblewaarde; ligging op hoek; markante invulling uit vroege 20e eeuw, met bijzondere detaillering en gevelbekroningen; vrij gaaf.	9	K
104098	Kleine Kruisstraat 10, woonhuis, arbeiderswoning	Groningen	Beschermd stadsgezicht Binnenstad	eenlaags dwarshuis met zadeldak en bakstenen lijstgevel			traditioneel	+	+	+	++	+	+	onderdeel aaneengesloten gevelwand; ensemblewaarde; in deze omgeving vrij zeldzaam eenlaags dwarspand, illustratief voor de oorspronkelijke bebouwingsschaal in dit deel van de stadsuitleg; redelijk gaaf.	7	K
102441	Kleine Kruisstraat 12a-14, winkelwoonhuis	Groningen	Beschermd stadsgezicht Binnenstad	tweelaags diep pand met schilddak, stenen dakkapel met fronton, bakstenen lijstgevel met winkelpui uit vroege 20e eeuw		1896	traditioneel	+	+	+	+	+	+	onderdeel aaneengesloten gevelwand; ensemblewaarde; eenvoudig laat 19e-eeuws winkelwoonhuisje, makant door lijstgevel en dakkapel; details deels gewijzigd.	6	K
151510	Kleine Kruisstraat 13, woonhuis, arbeiderswoning	Groningen	Beschermd stadsgezicht Binnenstad	tweelaags woning met plat dak, rechtgesloten bakstenen voorgevel met siermetselwerklijsten	betreft verhoging van oorspronkelijk eenlaags pand		traditioneel	+	+	+	+	0	0	onderdeel aaneengesloten gevelwand; ensemblewaarde; vermoedelijk rond 1910 verhoogd iets ouder eenlaags huis; vooral beeldondersteunend.	4	BO
104099	Kleine Kruisstraat 14, winkelwoonhuis	Groningen	Beschermd stadsgezicht Binnenstad	drielaags pand met mansardedak met overstek, dakhuis, bakstenen gevel met lisenen en brede winkelpui met portiek	winkelpui met kwartronde ruiten	1920	zakelijk-expressionisme	+	+	+	+	++	++	onderdeel aaneengesloten gevelwand; ensemblewaarde; invulling uit interbellum, markante bakstenen gevel met siermetselwerk; bijzondere winkelpui, deels afgeplaat.	8	K
107107	Kleine Kruisstraat 16, woonhuis	Groningen	Beschermd stadsgezicht Binnenstad	tweelaags pand met dwarskap met houten overstek, rechts met zadeldakvormige knik, bakstenen gevel met bloemenraam op de verdieping		1935	Delftse school	+	+	+	++	++	++	onderdeel aaneengesloten gevelwand; ensemblewaarde; invulling uit het late interbellum; vrijwel gaaf; kleinschalig pand met enkele opmerkelijke details, zoals het geknikte dakoverstek en het bloemenraam.	9	K
102442	Kleine Kruisstraat 18-18a, bedrijfspand met bovenwoning	Groningen	Beschermd stadsgezicht Binnenstad	drielaags pand met plat dak, bakstenen gevel met asymmetrische top, verschillende kleuren metselwerk, dubbele bedrijfsdeur beneden en erkers op de verdiepingen	recent toegevoegde dakopbouw	1925	zakelijk-expressionisme, verstrakte Amsterdamse school	+	+	+	+	++	+	onderdeel aaneengesloten gevelwand; ensemblewaarde; invulling uit interbellum met markante detaillering en materiaalgebruik (twee kleuren baksteen); markante schuine asymmetrische top; bedrijfsfunctie nog goed herkenbaar.	7	K
102443	Kleine Kruisstraat 20-20a, Nieuwe Kijk in 't Jatstraat 71, woonhuis, herenhuis	Groningen	Beschermd stadsgezicht Binnenstad	tweelaags hoekpand met schilddak, stenen dakkapel en wit gepleisterde lijstgevels met profiellijsten en wenkbrauwbogen bij gevelopeningen	de in de jaren 20 aangebrachte winkelpui op de hoek is tijdens de restauratie van 1989 weer ongedaan gemaakt.		eclecticisme	+	++	+	++	++	+	onderdeel aaneengesloten gevelwand; ensemblewaarde; hoekligging; markante invulling uit einde 19e eeuw met rijke gepleisterde ornamentiek in de gevels; geeft na de restauratie weer een complete en gave indruk.	9	K



objectnr	omschrijving	kern	ensemble	subtype	bijzonderheden	datum	bouwstijl	S	B	H	G	A	Z	beschrijving	score	status
102623	Kleine Kruisstraat 3a-3c, woonhuis, beneden en bovenwoning	Groningen	Beschermd stadsgezicht Binnenstad	tweelaags pand met samengestelde kap, bakstenen voorgevel met links een topgevel en houten hangende erker			overgangsarchitectuur	+	+	+	+	+	0	onderdeel aaneengesloten gevelwand; ensemblewaarde; invulling uit vroege 20e eeuw, met markante houten erker; details deels gewijzigd.	5	BO
102438	Kleine Kruisstraat 5-7c, woningcomplex, beneden- en bovenwoningen	Groningen	Beschermd stadsgezicht Binnenstad	tweelaags blok geschakelde woningen met schilddaken, stenen dakkapellen met frontons en bakstenen lijstgevel			traditioneel	+	+	+	+	+	0	onderdeel aaneengesloten gevelwand; ensemblewaarde; woningcomplex uit eind 19e eeuw, markant door zich herhalende volumes en de bakstenen lijstgevel met blindnissen; details gemoderniseerd.	5	BO
102440	Kleine Kruisstraat 6, woonhuis	Groningen	Beschermd stadsgezicht Binnenstad	tweelaags diep pand met schilddak, stenen dakhuis en bakstenen (geverfde) lijstgevel			neorenaissance elementen	+	+	+	0	+	0	onderdeel aaneengesloten gevelwand; ensemblewaarde; in hoofdvorm gaaf, voorgevel gewijzigd door verven metselwerk; raamdetaïls vernieuwd; vooral beeldondersteunend.	4	BO
107026	Kleine Kruisstraat 8, woonhuis	Groningen	Beschermd stadsgezicht Binnenstad	tweelaags pand met dwarskap met overstek, bakstenen voorgevel met erker op verdieping		1930	zakelijk-traditioneel	+	+	+	++	+	+	onderdeel aaneengesloten gevelwand; ensemblewaarde; invulling uit het interbellum, markant door de bovenbouw met erker; mogelijk ontwikkeld uit eenlaags huis.	7	K
102439	Kleine Kruisstraat 9, 9.1-9.25, magazijn met kantoor en twee bovenwoningen voormalige Handel-Maatschappij Continental	Groningen	Beschermd stadsgezicht Binnenstad	drielaags pand met plat dak, bakstenen voorgevel met siermetselwerklijst, middenrisaliet met fronton en rechts een houten erker met balkon		1907	overgangsarchitectuur	+	++	+	+	++	+	onderdeel aaneengesloten gevelwand; ensemblewaarde; invulling uit begin 20e eeuw, met voor die tijd markante opzet en detaillering; bijzondere elementen onder meer de opzet met sierlijst en middenrisaliet en de erker; onderbouw gewijzigd.	8	K
102452	Kleine Leliestraat 10, woonhuis	Groningen	Beschermd stadsgezicht Binnenstad	tweelaags pand met schilddak en lijstgevel		1891	neorenaissance elementen	+	+	+	+	+	+	onderdeel aaneengesloten gevelwand; ensemblewaarde; voorgevel met schilderachtige detaillering; in hoofdvorm gaaf, details gewijzigd.	6	K
102446	Kleine Leliestraat 13, woonhuis	Groningen	Beschermd stadsgezicht Binnenstad	tweelaags pand met afgewolfd zadeldak met groot overstek, gepleisterde voorgevel met veel gepleisterde details en topgevel met vakwerkaccenten	verhoging uit 1906 van eenlaags pand uit circa 1885	1906	overgangsarchitectuur, chaletstijl	+	++	+	++	++	++	onderdeel aaneengesloten gevelwand; ensemblewaarde; woonhuis, in huidige vorm tot stand gekomen in 1906 met uitzonderlijke vormgeving en detaillering; zeldzaamheidswaarde.	10	K
107097	Kleine Leliestraat 15, woonhuis, arbeiderswoning	Groningen	Beschermd stadsgezicht Binnenstad	eenlaags dwarspand met kap, nieuwe houten dakkapel en bakstenen gevel met gootlijst			traditioneel	+	+	+	0	0	0	onderdeel aaneengesloten gevelwand; ensemblewaarde; kleine woning uit de tweede helft 19e eeuw, in hoofdvorm en details gewijzigd, maar herkenbaar; vooral beeldondersteunend.	3	BO
107043	Kleine Leliestraat 19, voormalig kantoorgebouw met bovenwoning	Groningen	Beschermd stadsgezicht Binnenstad	tweelaags pand met omlopend afgeplat schilddak, bakstenen voorgevel met houten lijst en bakgoot, rechts een dakhuis met pinakels; gepleisterde onderbouw	was lange tijd verzekeringskantoor	1906	overgangsarchitectuur	+	+	+	+	+	+	onderdeel aaneengesloten gevelwand; ensemblewaarde; invulling uit vroege 20e eeuw, met markant dakhuisaccent; onderbouw uit midden 20e eeuw (kantoorfunctie).	6	K
102447	Kleine Leliestraat 21-21a, woonhuis, beneden- en bovenwoning	Groningen	Beschermd stadsgezicht Binnenstad	tweelaags pand met schilddak, stenen dakkapel en bakstenen lijstgevel			traditioneel	+	+	+	+	+	+	onderdeel aaneengesloten gevelwand; ensemblewaarde; markante beneden- en bovenwoning uit late 19e eeuw, met lijstgevel; hoofdvorm gaaf, details licht gewijzigd.	6	K
151511	Kleine Leliestraat 23, woonhuis, arbeiderswoning	Groningen	Beschermd stadsgezicht Binnenstad	tweelaags woning met plat dak, bakstenen voorgevel met getoogde afsluiting tussen hoekpinakels		1923	traditioneel	+	+	+	+	0	0	onderdeel aaneengesloten gevelwand; ensemblewaarde; eenvoudige woning uit circa 1920; in hoofdvorm gaaf, details deels gewijzigd; vooral beeldondersteunend.	4	BO

objectnr	omschrijving	kern	ensemble	subtype	bijzonderheden	datum	bouwstijl	S	B	H	G	A	Z	beschrijving	score	status
151512	Kleine Leliestraat 25, winkelwoonhuis	Groningen	Beschermd stadsgezicht Binnenstad	tweelaags diep pand met kap, schuilgaand achter drielaags voorgevel met getrapte bakstenen afsluiting, winkelpui met portiek en verdieping met erkertje	glas-in-lood in bovenlichten	1926	zakelijk-expressionisme	+	+	+	++	++	+	onderdeel aaneengesloten gevelwand; ensemblewaarde; markante invulling uit interbellum; gaaf in hoofdvorm en details, inclusie kleinschalige winkelpui; bijzonder zijn het glas-in-lood en de hangende erker met bakstenen console en zinken kapje.	8	K
102444	Kleine Leliestraat 3, bedrijfspand met bovenwoning	Groningen	Beschermd stadsgezicht Binnenstad	tweelaags pand met dwarskap met groot overstek, dakkapel, bakstenen voorgevel met dubbele bedrijfsdeur in pui		1935	zakelijk-traditioneel	+	+	+	++	++	++	onderdeel aaneengesloten gevelwand; ensemblewaarde; verzorgd uitgevoerde invulling uit het interbellum, markant door de ver overstekende kap; kleinschalige bedrijfsfunctie nog herkenbaar; gaaf.	9	K
107098	Kleine Leliestraat 31, woonhuis, arbeiderswoning	Groningen	Beschermd stadsgezicht Binnenstad	eenlaags dwarshuis met kap, stenen dakhuis en gepleisterde voorgevel met bakgoot			traditioneel	+	+	+	0	0	0	onderdeel aaneengesloten gevelwand; ensemblewaarde; gewijzigde kleine woning, geen bijzondere elementen; vooral beeldondersteunend.	3	BO
151513	Kleine Leliestraat 7, bedrijfspand met bovenwoning	Groningen	Beschermd stadsgezicht Binnenstad	tweelaags pand met dwarskap met zeer groot overstek, waar onder verdiepingserker aansluit; begane grond met dubbele bedrijfsdeur		1930	zakelijk-traditioneel	+	+	+	+	+	+	onderdeel aaneengesloten gevelwand; ensemblewaarde; invulling uit het interbellum, markant door de ver overstekende kap en erker; kleinschalige bedrijfsfunctie nog herkenbaar.	6	K
151514	Kleine Molenstraat 1-3b, Kostersgang 43, winkelwoningcomplex	Groningen	Beschermd stadsgezicht Binnenstad	drielaags hoekpand met plat dak, hoekpartij met winkelpui en dubbele bedrijfsdeur; etagewoningen met erkers		1939	zakelijk-traditioneel	++	+	+	+	+	0	onderdeel aaneengesloten gevelwand, hoekpand; 6 invulling uit het interbellum; eenvoudig blok met markante hoekwinkelpui en erkers.	6	K
102455	Kleine Molenstraat 5, pakhuis	Groningen	Beschermd stadsgezicht Binnenstad	tweelaags diep pand met zadeldak, topgevel en trijshuis			traditioneel	++	+	++	++	+	++	onderdeel aaneengesloten gevelwand; vrij gaaf pakhuis met karaktersitieke voorgevelindeling en fors trijshuis.	10	K
102457	Kleine Molenstraat 8, bedrijfspand/pakhuis	Groningen	Beschermd stadsgezicht Binnenstad	eenlaags diep pand met zadeldak en topgevel			traditioneel	++	+	++	++	+	++	onderdeel aaneengesloten gevelwand, maar met opvallende rooilijnsprong naar voren; kleinschalig pakhuis met karakteristieke voorgevelindeling; vrij gaaf bewaard.	10	K
102461	Kleine Pelsterstraat 4-4ac, Hotel Friesland	Groningen	Beschermd stadsgezicht Binnenstad	drielaags pand met schilddak, klokgevel en stenen dakkapellen met trapgevels		1897	eclecticisme	+	++	++	++	++	++	onderdeel aaneengesloten gevelwand; opmerkelijk gaaf historisch horecapand met rijk gelede voorgevel; pui interbellum veranderd.	11	K
102458	Kleine Pelsterstraat 7, voormalig pakhuis, nu café	Groningen	Beschermd stadsgezicht Binnenstad	eenlaags pand met zadeldak en topgevel met hoek- en toppinakel		1905	overgangsarchitectuur	++	+	+	+	+	+	onderdeel aaneengesloten gevelwand; gebouwd als bedrijfsruimte, met oudere bouwrestanten, later tot café verbouwd; topgevel met markante details.	7	K
108630	Kleine Peperstraat 10, bedrijfsgebouw, pakhuis	Groningen	Beschermd stadsgezicht Binnenstad	tweelaags pand met plat dak		1950	shakehands	+	+	+	0	+	0	ligging aan steeg; wederopbouw; onlangs sterk gewijzigd door toevoegen van hoge entreepartij en vensters.	4	BO
108634	Kleine Peperstraat 14-14a, woonhuis, later bedrijfspand	Groningen	Beschermd stadsgezicht Binnenstad	tweelaags pand met kap, naderhand tot bedrijfsruimte verbouwd als onderdeel van garagecomplex			traditioneel	+	+	+	0	0	0	onderdeel aaneengesloten gevelwand; voormalig woonhuis, in jaren 50 gevoegd bij garagebedrijf; uit die tijd dateert de betonnen luifel langs de gevels; details gewijzigd.	3	BO
151515	Kleine Raamstraat 12, werkplaats met bovenwoning	Groningen	Beschermd stadsgezicht Binnenstad	tweelaags pand met schilddak, onderbouw met garagedeur			eclecticisme	+	+	+	+	0	0	onderdeel aaneengesloten gevelwand; onderbouw gewijzigd; oorspronkelijke werkplaatsingang vervangen door garage; bovenbouw met markante vensters met wenkbrauwbogen.	4	BO
102464	Kleine Raamstraat 6, winkelwoonhuis	Groningen	Beschermd stadsgezicht Binnenstad	tweelaags pand met afgeplat schilddak, lijstgevel en stenen dakhuis			traditioneel	+	+	+	0	0	0	onderdeel aaneengesloten gevelwand; onderbouw vernieuwd; bovenbouw nog met eenvoudige detaillering middels speklagen e.d.	3	BO

objectnr	omschrijving	kern	ensemble	subtype	bijzonderheden	datum	bouwtijl	S	B	H	G	A	Z	beschrijving	score	status
102467	Kleine Rozenstraat 11-13, 13a-13b, bedrijfspand met bovenwoningen	Groningen	Beschermd stadsgezicht Binnenstad	drielaags pand met dwars zadeldak met hoekschoorstenen, bakstenen lijstgevel met brede krorfboogopeningen beneden en dubbele erkers op de verdiepingen; linls portiek en trappenhuis met glas-in-loodramen	achterbouw met plat dak	1938	zakelijk-traditioneel, Delftse school	+	+	+	++	++	++	onderdeel aaneengesloten gevelwand; ensemblewaarde; invulling uit interbellum met bijzondere gevelindeling en fraaie detaillering in traditionalistische trant; erkers zijn markante accenten in straatbeeld; op bedrijfspui-invulling na gaaf.	9	K
104101	Kleine Rozenstraat 15-15a, woonhuis, beneden- en bovenwoning	Groningen	Beschermd stadsgezicht Binnenstad	tweelaags diep pand met schilddak, stenen dakhuis met fronton, bakstenen lijstgevel	brede betegelde stoep met ijzeren hekwerken	1909	traditioneel, overgangsarchitectuur	+	+	+	++	++	++	onderdeel aaneengesloten gevelwand; ensemblewaarde; in hoofdvorm en detaillering gaaf; bijzonder en zeldzaam is de intacte stoep met hekwerken uit de bouwtijd van het pand.	9	K
107024	Kleine Rozenstraat 17, woonhuis, arbeiderswoning	Groningen	Beschermd stadsgezicht Binnenstad	eenlaags woning met nieuwe dwarskap en dakkapel, gepleisterde voorgevel, deur veranderd in venster			traditioneel	+	+	+	0	0	0	onderdeel aaneengesloten gevelwand; ensemblewaarde; in hoofdvorm gewijzigd; voorgevel veranderd door omzetten ingang in venster; vooral beeldondersteunend.	3	BO
102468	Kleine Rozenstraat 2, winkelwoonhuis	Groningen	Beschermd stadsgezicht Binnenstad	drielaags pand met schilddak, rechtgesloten bakstenen gevel met gewijzigde winkelpui en verdieping met kleine erker			zakelijk-traditioneel	+	+	+	+	+	0	onderdeel aaneengesloten gevelwand; ensemblewaarde; eenvoudige invulling uit het interbellum, markant door erkertje; details deels gewijzigd.	5	BO
104102	Kleine Rozenstraat 21, woonhuis, beneden- en bovenwoning	Groningen	Beschermd stadsgezicht Binnenstad	tweelaags diep pand met schilddak, stenen dakkapel met fronton, bakstenen lijstgevel		1897	traditioneel	+	+	+	+	+	+	onderdeel aaneengesloten gevelwand; ensemblewaarde; invulling uit late 19e eeuw, met eenvoudige lijstgevel; hoofdvorm en details (op voordeuren na) vrij gaaf.	6	K
151516	Kleine Rozenstraat 3a-5, voormalig bedrijfspand met bovenwoning	Groningen	Beschermd stadsgezicht Binnenstad	tweelaags pand met moderne dakopbouw, bakstenen voorgevel met borstwering, dubbele bedrijfsdeur met daarboven een hangende erker met balkon		1925	zakelijk-traditioneel	+	+	+	0	+	0	onderdeel aaneengesloten gevelwand; ensemblewaarde; invulling uit interbellum; alleen de oorspronkelijke onderbouw is markant, met dubbele bedrijfsdeur en daarboven een erker; details deels veranderd; moderne dakopbouw; onderbouw is beeldondersteunend.	4	BO
102469	Kleine Rozenstraat 4, bedrijfspand met bovenwoning	Groningen	Beschermd stadsgezicht Binnenstad	tweelaags dwarshuis met zadeldak, vernieuwde dakkapel en bakstenen lijstgevel; bedrijfsdeur vervangen door venster			traditioneel	++	+	+	+	+	+	onderdeel aaneengesloten gevelwand; ensemblewaarde; pand met karakteristieke lijstgevel uit circa 1870; vroegere bedrijfsfunctie afleesbaar aan bouwsporen; vrij gaaf.	7	K
102470	Kleine Rozenstraat 6, voormalig bedrijfspand met bovenwoning	Groningen	Beschermd stadsgezicht Binnenstad	tweelaags dwarshuis met zadeldak, bakstenen lijstgevel met dubbele bedrijfsdeur op bagen grond	ontwikkeld uit 17e-eeuws huis		traditioneel	++	+	++	++	++	++	onderdeel aaneengesloten gevelwand; ensemblewaarde; oude kern aanwezig, ontwikkeld uit 17e-eeuws huis, behorend tot de oudste in de stadsuitleg; thans een gaaf voorbeeld van 19e-eeuws bedrijfspandje met bovenwoning.	11	K
102472	Kleine Rozenstraat 64-64a, winkelwoonhuis	Groningen	Beschermd stadsgezicht Binnenstad	tweelaags pand met afgeplat schilddak, stenen dakkapel met druiplijst en hijsbalk, bakstenen lijstgevel met gepleisterde details en grotendeels intacte winkelpui			traditioneel, neorenaissance elementen	++	+	+	++	++	++	onderdeel aaneengesloten gevelwand; ensemblewaarde; gaaf winkelwoonhuis uit circa 1890; de winkelpui met houten omlijsting in volledig intact.	10	K
151517	Kleine Rozenstraat 66, winkelwoonhuis	Groningen	Beschermd stadsgezicht Binnenstad	drielaags pand met plat dak, bakstenen gevel met hoekpinakel, erkers op de verdiepingen en deels gewijzigde winkelpui			zakelijk-traditioneel	+	+	+	+	+	0	onderdeel aaneengesloten gevelwand; ensemblewaarde; invulling uit het interbellum; markant door bakstenen gevels met siermetselwerkelementen en erkers; details deels gewijzigd.	5	BO

objectnr	omschrijving	kern	ensemble	subtype	bijzonderheden	datum	bouwstijl	S	B	H	G	A	Z	beschrijving	score	status
102466	Kleine Rozenstraat 7-9, bedrijfspand met bovenwoning	Groningen	Beschermd stadsgezicht Binnenstad	drielaags pand met plat dak, bakstenen gevel met gewijzigde onderbouw en erkers op de verdiepingen	bedrijfspuien geheel gewijzigd	1931	zakelijkheid, Nieuwe Haagse school elementen	+	+	+	0	0	0	onderdeel aaneengesloten gevelwand; ensemblewaarde; invulling uit interbellum; onderbouw flink gewijzigd, waardoor oorspronkelijke bedrijfsfunctie minder goed leesbaar is geworden; vooral beeldondersteunend.	3	BO
103981	Kleine Sophiastraat 11-13, dubbele arbeiderswoning	Groningen	Oosterpoortbuurt, arbeiderswoningen	eenlaags blok geschakelde woningen met kap		1864	traditioneel	++	0	++	+	+	+	onderdeel opmerkelijk complex arbeiderswoningen aan netwerk van straatjes; ligt afzijdig, niet goed zichtbaar.	7	K
103981	Kleine Sophiastraat 15-17, dubbele arbeiderswoning	Groningen	Oosterpoortbuurt, arbeiderswoningen	eenlaags blok geschakelde woningen met kap		1864	traditioneel	++	+	+	+	+	+	onderdeel opmerkelijk complex arbeiderswoningen aan netwerk van straatjes; ligt afzijdig, niet goed zichtbaar.	7	K
100873	Kleine Sophiastraat 1-9, woningcomplex Bouwvereniging	Groningen	Oosterpoortbuurt, arbeiderswoningen	eenlaags blok geschakelde woningen met kap		1864	traditioneel	++	+	++	+	+	+	onderdeel opmerkelijk complex arbeiderswoningen aan netwerk van straatjes; vroegste project Bouwvereniging 1864 buiten de vestingwallen; deels zeer gaaf, deels naderhand gewijzigd.	8	K
100873	Kleine Sophiastraat 2-16, woningcomplex Bouwvereniging	Groningen	Oosterpoortbuurt, arbeiderswoningen	eenlaags blok geschakelde woningen met kap		1864	traditioneel	++	+	++	+	+	++	onderdeel opmerkelijk complex arbeiderswoningen aan netwerk van straatjes; vroegste project Bouwvereniging 1864 buiten de vestingwallen; deels zeer gaaf, deels naderhand gewijzigd.	9	K
151518	Kleine Steentilstraat 2-2ab, winkelwoonhuis	Groningen	Beschermd stadsgezicht Binnenstad	tweelaags pand met afgeplat schilddak, lijstgevel, stenen dakkapellen en winkelpui		1903	traditioneel	+	+	+	+	0	0	onderdeel aaneengesloten gevelwand; sobere lijstgevel met deels nog historische winkelpui onder lateibalk; details deels vernieuwd.	4	BO
102474	Kleine Steentilstraat 4-4a, woonhuis, beneden- en bovenwoning	Groningen	Beschermd stadsgezicht Binnenstad	tweelaags pand met schilddak, lijstgevel en stenen dakkapel		1895	neorenaissance elementen	+	+	+	+	+	0	onderdeel aaneengesloten gevelwand; gebouwd in samenhang met nr. 6-6a; gaaf in hoofvorm en gevelindeling; bovenverdieping nog met originele T-schuiframes.	5	BO
106938	Kleine Steentilstraat 5-7, winkelwoonhuis	Groningen	Beschermd stadsgezicht Binnenstad	tweelaags pand met afgeplat schilddak, historische winkelpui en verdieping met erker		1931	zakelijk-traditioneel	++	+	+	+	+	+	onderdeel aaneengesloten gevelwand; invulling uit het interbellum, met gave winkelpui en markante hangende erker;	7	K
102475	Kleine Steentilstraat 6-6a, voormalig bedrijfspand met bovenwoning	Groningen	Beschermd stadsgezicht Binnenstad	tweelaags pand met schilddak, lijstgevel en stenen dakkapel		1895	neorenaissance elementen	+	+	+	+	0	0	onderdeel aaneengesloten gevelwand; gebouwd in samenhang met nr. 4-4a; bedrijfsdeur in pui vervangen door twee woonvensters; alle vensters en deurdetails vernieuwd.	4	BO
151519	Kloosterstraat 1, woonhuis, arbeiderswoning	Groningen	Noorderplantsoenbuurt	eenlaags woning met afgeplat schilddak, houten bakgoot en stenen dakhuis midden voor		1905	overgangsarchitectuur	++	+	+	+	+	+	onderdeel aaneengesloten gevelwand in vanaf circa 1880 ontwikkelde arbeiderswijk; ensemblewaarde; in hoofdvorm en details redelijk gave vroeg 20e-eeuwse arbeiderswoning van klassiek type.	7	K
104181	Kloosterstraat 19-45, woningcomplex, beneden- en bovenwoningen	Groningen	Noorderplantsoenbuurt	tweelaags blok geschakelde woningen met schilddaken, lijstgevels, (stenen) dakkapellen en bij hoeken geplaatste deuren; siermetselwerkdetails	nr. 23 met nieuwe dakverdieping		overgangsarchitectuur	++	+	+	+	+	+	onderdeel aaneengesloten gevelwand in vanaf circa 1880 ontwikkelde arbeiderswijk; ensemblewaarde; karakteristiek blok woningen, markant door reeks schilddaken en kleurrijke siermetselwerkdetails; raamdetails deels gewijzigd.	7	K
107445	Kloosterstraat 20-26, woningcomplex, beneden- en bovenwoningen	Groningen	Noorderplantsoenbuurt	tweelaags blok geschakelde woningen onder een dwars schilddak, houten overstek, bakstenen gevels met afwisselende detaillering		1911	overgangsarchitectuur	++	+	+	+	+	+	onderdeel aaneengesloten gevelwand in vanaf circa 1880 ontwikkelde arbeiderswijk; ensemblewaarde; karakteristiek blok door combinatie van dwarskap en sterk afwisselende voorgevels; details vrij goed bewaard.	7	K

objectnr	omschrijving	kern	ensemble	subtype	bijzonderheden	datum	bouwstijl	S	B	H	G	A	Z	beschrijving	score	status
107446	Kloosterstraat 28-38, woningcomplex, winkelwoonhuis	Groningen	Noorderplantsoenbuurt	tweelaags blok geschakelde woningen met schilddaken, bakstenen lijstgevels en hoekpand met afgeschuinde hoekgevel en gewijzigde winkelpui	nr. 28-28 met groot stenen dakhuis uit circa 1920	1911	overgangsarchitectuur	++	+	+	+	+	0	onderdeel aaneengesloten gevelwand in vanaf circa 1880 ontwikkelde arbeiderswijk; ensemblewaarde; karakteristiek blok woningen, markant door reeks schilddaken en kleurrijke siermetselwerkdetails; hoekwinkelpand; details veranderd.	6	K
107441	Kloosterstraat 3-17, woningcomplex, beneden- en bovenwoningen	Groningen	Noorderplantsoenbuurt	tweelaags blok onder dwarskap, bestaande uit woningen met lijstgevels en topgevelaccenten en telkens afwisselende detaillering; voordeuren geclusterd			overgangsarchitectuur	++	+	+	+	+	+	onderdeel aaneengesloten gevelwand in vanaf circa 1880 ontwikkelde arbeiderswijk; ensemblewaarde; karakteristiek blok door combinatie van dwarskap en sterk afwisselende voorgevels; details vrij goed bewaard.	7	K
104182	Kloosterstraat 4-18, Selwerderstraat 48, woningcomplex, winkelwoonhuis	Groningen	Noorderplantsoenbuurt	tweelaags blok geschakelde woningen met schilddaken, bakstenen lijstgevels, stenen dakkapellen, hoekwinkelpand met afgeschuinde gevel, winkelpui en dakhuis met balkon	het bouwdeel aan de Selwerderstraat is via modern eenlaags bouwdeel gekoppeld aan de rij aan de Kloosterstraat	1912	overgangsarchitectuur	++	+	+	++	++	+	onderdeel aaneengesloten gevelwand in vanaf circa 1880 ontwikkelde arbeiderswijk; ensemblewaarde; karakteristiek blok woningen, markant door reeks schilddaken en kleurrijke siermetselwerkdetails; markant hoekwinkelpand met gave pui.	9	K
101419	Koeriersterweg 2-24, complex beneden- en bovenwoningen	Groningen	Laanhuizen	drielaags blok met kap en portieken		1935	zakelijk-traditioneel	++	++	+	+	++	+	ligging aan wijkrand Laanhuizen; onderdeel ensemble met Paterswoldseweg 47-111	9	K
151527	Koeriersterweg 27-41, galerijflat	Groningen	Laanhuizen	drielaags galerijflat		1968	shakehands	++	+	+	+	+	0	onderdeel stempelstructuur naoorlogse woonwijk	6	K
151528	Koeriersterweg 42-56, galerijflat	Groningen	Laanhuizen	drielaags galerijflat		1968	shakehands	++	+	+	+	+	0	onderdeel stempelstructuur naoorlogse woonwijk	6	K
151529	Koeriersterweg 57-71, galerijflat	Groningen	Laanhuizen	drielaags galerijflat		1968	shakehands	++	+	+	+	+	0	onderdeel stempelstructuur naoorlogse woonwijk	6	K
151530	Kolfstraat 1-3, dubbele arbeiderswoning	Groningen	Noorderplantsoenbuurt	eenlaags dubbele woning met dwars schilddak, lijstgevel en links een stenen dakkapel met fronton			traditioneel	++	+	+	+	+	+	onderdeel aaneengesloten gevelwand in vanaf circa 1880 ontwikkelde arbeiderswijk; ensemblewaarde; in hoofdvorm redelijk gave laat 19e-eeuwse dubbele arbeiderswoning, details gewijzigd.	7	K
107280	Kolfstraat 18, woonhuis, arbeiderswoning	Groningen	Noorderplantsoenbuurt	eenlaags woning met schilddak, lijstgevel en stenen dakkapel		1895	traditioneel, neorenaissance elementen	++	+	+	++	++	++	onderdeel aaneengesloten gevelwand in vanaf circa 1880 ontwikkelde arbeiderswijk; ensemblewaarde; vrijwel gave laat 19e-eeuwse arbeiderswoning van klassiek type, opvallend door de vele decoratieve details; zeldzaam.	10	K
107281	Kolfstraat 20-22, dubbele arbeiderswoning	Groningen	Noorderplantsoenbuurt	eenlaags dubbele woning met schilddaken, lijstgevel, stenen dakkapellen en gekoppelde ingangen		1895	traditioneel, neorenaissance elementen	++	+	+	+	++	+	onderdeel aaneengesloten gevelwand in vanaf circa 1880 ontwikkelde arbeiderswijk; ensemblewaarde; vrij gave dubbele laat 19e-eeuwse arbeiderswoning van klassiek type, opvallend door symmetrische opzet.	8	K
151531	Kolfstraat 2-12, Selwerderstraat 19-21, woningcomplex, arbeiderswoningen	Groningen	Noorderplantsoenbuurt	eenlaags blok geschakelde woningen met schilddaken met merendeels houten dakkapellen en bakstenen lijstgevels; hoekpand Kolfstraat 12 heeft stenen Vlaamse gevel met zadeldak en druiplijst		1889	traditioneel	++	+	+	++	+	+	onderdeel aaneengesloten gevelwand in vanaf circa 1880 ontwikkelde arbeiderswijk; ensemblewaarde; in hoofdvorm redelijk gaaf blok kleinschalige arbeiderswoningen, nog goed herkenbaar als voorbeeld eerste bebouwing in deze wijk.	8	K
107449	Kolfstraat 21-21ab, woonhuis, beneden- en bovenwoning	Groningen	Noorderplantsoenbuurt	tweelaags pand met schilddak, lijstgevel en stenen dakkapel; rechts in de gevel een toegang tot inpandige gang		1895	traditioneel, neorenaissance elementen	++	+	+	+	+	+	onderdeel aaneengesloten gevelwand in vanaf circa 1880 ontwikkelde arbeiderswijk; ensemblewaarde; in hoofdvorm en details redelijk gave laat 19e-eeuwse beneden- en bovenwoning van klassiek type.	7	K



objectnr	omschrijving	kern	ensemble	subtype	bijzonderheden	datum	bouwstijl	S	B	H	G	A	Z	beschrijving	score	status
107282	Kolfstraat 24-28, blokje geschakelde arbeiderswoningen	Groningen	Noorderplantsoenbuurt	eenlaags blokje van drie geschakelde woningen met schilddaken, lijstgevels en (stenen) dakkapellen		1895	traditioneel, neorenaissance elementen	++	+	+	+	+	+	onderdeel aaneengesloten gevelwand in vanaf circa 1880 ontwikkelde arbeiderswijk; hoge ensemblewaarde; karakteristiek blok je kleine woningen, markant door reeks schilddaken, dakkapellen en eenvoudige geverfde details; hoofdvorm gaaf.	7	K
107278	Kolfstraat 27-41, woningcomplex, arbeiderswoningen	Groningen	Noorderplantsoenbuurt	lange rij eenlaags geschakelde woningen met schilddaken, lijstgevels en stenen of houten dakkapellen, de meeste met fronton		1895	traditioneel, neorenaissance elementen	++	++	+	+	+	++	onderdeel aaneengesloten gevelwand in vanaf circa 1880 ontwikkelde arbeiderswijk; hoge ensemblewaarde; karakteristiek blok woningen, markant door reeks schilddaken, dakkapellen en afwisselende decoratieve details; vrij gaaf.	9	K
104180	Kolfstraat 40-42, dubbele arbeiderswoning	Groningen	Noorderplantsoenbuurt	eenlaags dubbele woning met twee parallelle schilddaken, lijstgevels en stenen dakkapellen met driuplijsten		1895	traditioneel, neorenaissance elementen	++	+	+	++	++	++	onderdeel aaneengesloten gevelwand in vanaf circa 1880 ontwikkelde arbeiderswijk; hoge ensemblewaarde; vrij gave laat 19e-eeuwse arbeiderswoningen van klassiek kleinschalig type; bijzondere detaillering vensterbogen.	10	K
151535	Kolfstraat 44, woonhuis, arbeiderswoning	Groningen	Noorderplantsoenbuurt	eenlaags woning met schilddak, lijstgevel en stenen dakkapel met timpaan		1895	traditioneel, neorenaissance elementen	++	+	+	++	+	++	onderdeel aaneengesloten gevelwand in vanaf circa 1880 ontwikkelde arbeiderswijk; ensemblewaarde; vrij gave laat 19e-eeuwse arbeiderswoning van klassiek type, met eenvoudige maar verzorgde ornamentiek.	9	K
151537	Kolfstraat 5-7, woonhuizen, arbeiderswoningen	Groningen	Noorderplantsoenbuurt	twee eenlaags woningen met schilddaken, lijstgevels en stenen dakkapellen met fronton of driuplijst	nr. 7 met rood geverfde voorgevel		traditioneel	++	+	+	+	+	+	onderdeel aaneengesloten gevelwand in vanaf circa 1880 ontwikkelde arbeiderswijk; ensemblewaarde; in hoofdvorm en details redelijk gave laat 19e-eeuwse arbeiderswoningen van klassiek type; nr. 7 met geverfde voorgevel.	7	K
104179	Kolfstraat 9-19, woningcomplex, arbeiderswoningen	Groningen	Noorderplantsoenbuurt	rij eenlaags geschakelde woningen met schilddaken, lijstgevels en stenen dakhuizen of dakkapellen met frontons, bakstenen gevels met decoratieve details		1895	traditioneel, neorenaissance elementen	++	++	+	+	++	++	onderdeel aaneengesloten gevelwand in vanaf circa 1880 ontwikkelde arbeiderswijk; ensemblewaarde; karakteristiek blok woningen, markant door reeks schilddaken en afwisselende dakhuizen of dakkapellen, voorgevels met schilderachtige ornamentiek.	10	K
101216	Koninginnelaan 14-14ad, Nassaulaan 12-12a, woonwinkelcomplex	Groningen	Oranjebuurt	drielaags hoekblok met plat dak, expressieve hoekpartij met erkers en hoekwinkelpui, spitse erkers bij geveluiteinden		1924	zakelijk-expressionisme, Amsterdamse school elementen	++	++	+	+	++	+	onderdeel vooroorlogse stadsuitbreiding Oranjebuurt, met planmatige opzet; ensemblewaarde; zeer beeldbepalend op hoek gelegen, met bijzondere, expressieve hoekpartij en winkelpui; in het bijzonder het deel aan de Koninginnelaan is gaaf.	9	K
107270	Koninginnelaan 10-12a, woningcomplex, dubbele beneden- en bovenwoning	Groningen	Oranjebuurt	drielaags dubbele beneden- en bovenwoning met plat dak, symmetrische voorgevel met erkers over twee lagen en geclusterde deuren		1924	zakelijk-expressionisme	++	+	+	+	+	+	onderdeel vooroorlogse stadsuitbreiding Oranjebuurt, met planmatige opzet; ensemblewaarde; eenvoudig symmetrisch type met siermettselwerkdetails; raamdetails licht gewijzigd.	7	K
107297	Koninginnelaan 15-17, dubbele villa	Groningen	Oranjebuurt	tweelaags dubbele woning met schilddak met overstek, asymmetrische opzet, erkers over twee lagen, linker zijgevel met uitgebouwd ingangsportaal met halfronde kap		1930	zakelijk-expressionisme	++	++	+	+	++	+	onderdeel vooroorlogse stadsuitbreiding Oranjebuurt, met planmatige opzet; behoort tot ensemble deels projectmatig gebouwde villa's nabij singel; markante expressieve kap en erkers; vrij gaaf.	9	K
101217	Koninginnelaan 16-20, Nassaulaan 17-17a, woningcomplex, beneden- en bovenwoningen, winkelwoonhuis	Groningen	Oranjebuurt	drielaags hoekblok met plat dak, afgeschuinde hoek met gewijzigde winkelpui, gevels met erkers		1925	zakelijk-expressionisme, Amsterdamse school elementen	++	++	+	+	+	0	onderdeel vooroorlogse stadsuitbreiding Oranjebuurt, met planmatige opzet; door expressieve torenvormige hoekoplossing markant hoekpnaad, overigens met eenvoudige opzet en detaillering.	7	K

objectnr	omschrijving	kern	ensemble	subtype	bijzonderheden	datum	bouwstijl	S	B	H	G	A	Z	beschrijving	score	status
107298	Koninginnelaan 21, woonhuis, beneden- en bovenwoning	Groningen	Oranjebuurt	drielaags pand met plat dak, erker over twee lagen en geclusterde deuren, gevelbekroning met siermetselwerk		1924	zakelijk-expressionisme	++	+	+	++	+	+	onderdeel vooroorlogse stadsuitbreiding Oranjebuurt, met planmatige opzet; in rij opgenomen beneden- en bovenwoning met markante gevelbekroning en erkers; in hoofdvorm en details gaaf.	8	K
107299	Koninginnelaan 23-27a, woningcomplex, beneden- en bovenwoningen	Groningen	Oranjebuurt	drielaags blok geschakelde woningen met plat dak, erkers over twee lagen en geclusterde deuren		1924	zakelijk-expressionisme	++	+	+	+	+	+	onderdeel vooroorlogse stadsuitbreiding Oranjebuurt, met planmatige opzet; ensemblewaarde; markant blok met siermetselwerkaccenten; raamdetails deels gewijzigd.	7	K
101211	Koninginnelaan 29-35, woningcomplex, beneden- en bovenwoningen	Groningen	Oranjebuurt	tweelaags blok geschakelde woningen van verschillende typen, onder dwarskap, symmetrische opzet, erkers over twee lagen, topgevelaccenten		1924	zakelijk-expressionisme, overgangsarchitectuur	++	+	+	++	+	+	onderdeel vooroorlogse stadsuitbreiding Oranjebuurt, met planmatige opzet; beeldbepalend in rij; markant door symmetrische opzet en bijzonder door combinatie van woningtypen; vrij gaaf.	8	K
107295	Koninginnelaan 3-5, dubbele villa	Groningen	Oranjebuurt	tweelaags dubbele woning met schilddak met overstek, voorgevel met afgeschuinde hoeken met erkers en balkons	voortuinen met hagen	1928	zakelijk-expressionisme	++	++	+	+	++	+	onderdeel vooroorlogse stadsuitbreiding Oranjebuurt, met planmatige opzet; behoort tot ensemble deels projectmatig gebouwde villa's nabij singel; markante expressieve kap en erkers; vrij gaaf.	9	K
101212	Koninginnelaan 37-37a, woonhuis, beneden- en bovenwoning	Groningen	Oranjebuurt	drielaags pand met plat dak, verdieping met erker en geclusterde deuren		1925	zakelijk-expressionisme	++	+	+	++	++	+	onderdeel vooroorlogse stadsuitbreiding Oranjebuurt, met planmatige opzet; ensemblewaarde; markant door rijk gelede gevel met vlakken siermetselwerk; in hoofvorm en details gaaf.	9	K
101213	Koninginnelaan 39-41a, dubbele beneden- en bovenwoning	Groningen	Oranjebuurt	drielaags symmetrisch opgezet blok met plat dak, licht verhoogde middenpartij, geclusterde deuren onder luifel		1924	zakelijk-expressionisme	++	+	+	+	+	+	onderdeel vooroorlogse stadsuitbreiding Oranjebuurt, met planmatige opzet; ensemblewaarde; markant door symmetrische opzet, bijzondere geleiding en siermetselwerkvlakken; details deels gewijzigd.	7	K
107289	Koninginnelaan 45-45ab, woonwinkelcomplex	Groningen	Oranjebuurt	drielaags hoekblok met plat dak, afgeschuinde hoek met winkelpui, met erkers en siermetselwerkvlakken gelede gevels		1924	zakelijk-expressionisme	++	++	+	++	+	+	onderdeel vooroorlogse stadsuitbreiding Oranjebuurt, met planmatige opzet; ensemblewaarde; beeldbepalend door hoekligging en sterk gelede gevels, vrij gaaf.	9	K
107291	Koninginnelaan 49, Oranjestraat 38-38a, woonwinkelcomplex	Groningen	Oranjebuurt	tweelaags hoekpand met samengestelde kap, hoekpartij met houten topgevels met steekkappen, hoekwinkelpui		1924	overgangsarchitectuur	+	++	+	+	+	+	onderdeel vooroorlogse stadsuitbreiding Oranjebuurt; in gevarieerde gevelwand; eenvoudig pand, vooral van beeldbepalend belang vanwege bijzondere hoekoplossing met twee houten overkragende topgevels; details deels gewijzigd.	7	K
107296	Koninginnelaan 7-9, dubbele villa	Groningen	Oranjebuurt	tweelaags dubbele woning met schilddak met overstek, voorgevel met afgeschuinde hoeken met erkers en balkons	voortuin met hagen	1928	zakelijk-expressionisme	++	++	+	+	++	+	onderdeel vooroorlogse stadsuitbreiding Oranjebuurt, met planmatige opzet; behoort tot ensemble deels projectmatig gebouwde villa's nabij singel; markante expressieve kap en erkers; vrij gaaf.	9	K
107308	Koninginnelaan 8-8b, Ernst Casimirlaan 1-3, woningcomplex, beneden- en bovenwoningen, winkelwoonhuis	Groningen	Oranjebuurt	drielaags hoekblok met plat dak, afgeschuinde hoek met winkelpui en erkertje, gevels met geclusterde deuren, erkers en eenvoudig siermetselwerk		1925	zakelijk-expressionisme	++	++	+	+	+	+	onderdeel vooroorlogse stadsuitbreiding Oranjebuurt, met planmatige opzet; ensemblewaarde; beeldbepalend op hoek; markant hoekpand met eenvoudige winkelpui; vrij gaaf.	8	K
151545	Koningsweg 21, bedrijfsgebouw	Groningen	geen	tweelaags gebouw met platte daken, kantoorverdieping met balkon		1971	functionalisme	0	+	+	+	++	+	opmerkelijk gebouw met een- en tweelaags gedeelte, karakteristiek door wit gestucte borstweringen en omlopende vensterstroken.	6	K

objectnr	omschrijving	kern	ensemble	subtype	bijzonderheden	datum	bouwtijl	S	B	H	G	A	Z	beschrijving	score	status	
104146	Koolstraat 1-49a, Akkerstraat 81, Moesstraat 53-53a, woningcomplex, winkelwoonhuis	Groningen	Noorderplantsoenbuurt	lang tweelaags blok geschakelde woningen met kap met houten overstek, voorgevel met gevarieerde reeks topgevel- en dakhuisaccenten en gevarieerde geveldecoraties in pleister en siermetselwerk	gewijzigde hoekwinkelpui	1911	Moeststraat 53	overgangsarchitectuur	++	++	+	+	+	+	onderdeel aaneengesloten gevelwand in vanaf circa 1880 ontwikkelde arbeiderswijk; ensemblewaarde; blok beslaat hele noordelijke wand; hoofdvorm gaaf, details wisselend intact; vaker voorkomend type, markant vanwege levendige gevelbeeld met topgevels.	8	K
104147	Koolstraat 2-42a, Akkerstraat 83, woningcomplex met hoekwinkel	Groningen	Noorderplantsoenbuurt	tweelaags blok met dwarskap met houten goot, onderbroken door een variatie aan dakhuisen met merendeels plate daken en pinakels, enkele met topgeveltjes; geclusterde ingangen; afwisselende accenten boven gevelopeningen.	hoekwinkelpui	1914		overgangsarchitectuur	++	+	+	+	+	+	onderdeel aaneengesloten gevelwand in vanaf circa 1880 ontwikkelde arbeiderswijk; ensemblewaarde; blok omvat een gevelwand; verschillende secties te onderscheiden, maar vormen een geheel; veel voorkomend type, in hoofdvorm gaaf.	7	K
151549	Korenbloemstraat 2-26, Goudenregenstraat 13-21, woningcomplex, eengezinswoningen, winkelwoonhuis	Groningen	Bloemenbuurt	tweelaags blok geschakelde woningen met kap, tweelaags hoekpand met kap en winkelpui		1930		zakelijk-traditioneel	++	+	+	+	+	0	onderdeel karakteristieke aaneengesloten gevelwand in stadsuitbreiding met gesloten bouwblokken; voortuintjes met hagen; L-vormig blok met knik en hoger hoekaccent, waarin oorspronkelijk een winkel met bovenwoning.	6	K
151550	Korenstraat 1, 1a-1b, dubbel winkelwoonhuis	Groningen	Beschermd stadsgezicht Binnenstad	tweelaags pand met dwars schilddak, groot stenen dakhuis met zadeldak, bakstenen lijstgevel, links met winkelpui uit interbellum en erker op de verdieping				traditioneel	+	+	+	+	+	+	onderdeel aaneengesloten gevelwand; ensemblewaarde; markant type, vanwege opzet met brede lijstgevel en groot dakhuis; in interbellum voorzien van winkelpui en erker; winkelpui intact; overige details deels gewijzigd.	6	K
102476	Korenstraat 11-11a, woonhuis	Groningen	Beschermd stadsgezicht Binnenstad	tweelaags pand met schilddak, vernieuwde dakkapel, bakstenen lijstgevel				traditioneel	+	+	+	++	++	++	onderdeel aaneengesloten gevelwand; ensemblewaarde; vrij gaaf voorbeeld van een kleine, maar representatieve woning uit het derde kwart van de 19e eeuw, markant door de lijstgevel en de brede ingang met dubbele deur.	9	K
102478	Korenstraat 2-2a, bedrijfspand met bovenwoning	Groningen	Beschermd stadsgezicht Binnenstad	tweelaags pand met afgeplat schilddak, stenen dakkapel met trijshuis, bakstenen lijstgevel, begane grond met dubbele bedrijfsdeur en winkelpui		1891		traditioneel	+	+	+	+	+	+	onderdeel aaneengesloten gevelwand; ensemblewaarde; markant, maar in details licht gewijzigd voorbeeld van laat 19e-eeuws bedrijfspand met woning; bijzonder type met werkplaats en winkelruimte.	6	K
151551	Korenstraat 3, bedrijfspand met bovenwoning	Groningen	Beschermd stadsgezicht Binnenstad	drielaags pand met plat dak, bakstenen voorgevel met dubbele bedrijfsdeur in onderbouw, erker op de verdieping		1934		zakelijk-traditioneel	+	+	+	++	+	+	onderdeel aaneengesloten gevelwand; ensemblewaarde; invulling uit het interbellum, markant vanwege bedrijfstoegang, de erker en het verzorgd uitgevoerde metselwerk	7	K
151552	Korenstraat 4, woonhuis	Groningen	Beschermd stadsgezicht Binnenstad	tweelaags woning met plat dak, gepleisterde onderbouw, later toegevoegde bakstenen verdieping met erkertje	fraai glas-in-lood in de bovenlichten			traditioneel	+	+	+	+	+	0	onderdeel aaneengesloten gevelwand; ensemblewaarde; rond 1930 met verdieping verhoogde kleine woning uit eind 19e eeuw; bouwhistorische ontwikkeling nog afleesbaar; sindsdien redelijk gaaf, met fraai glas-in-lood in bovenlichten.	5	BO
107044	Korenstraat 5a, woonhuis, beneden- en bovenwoning	Groningen	Beschermd stadsgezicht Binnenstad	tweelaags pand met schilddak, dakkapel, bakstenen lijstgevel met gepleisterde details		1895		traditioneel	+	+	+	+	+	0	onderdeel aaneengesloten gevelwand; ensemblewaarde; kleinschalig laat 19-eeuws woonpandje met lijstgevel; in hoofdvorm en details redelijk intact, deuren vernieuwd.	5	BO
151553	Korenstraat 6, 6a-6c, winkelwoonhuis	Groningen	Beschermd stadsgezicht Binnenstad	tweelaags pand met afgeplat schilddak met overstek, bakstenen gevel met gave winkelpui met portiek en verdieping met hangende erker		1927		zakelijk-expressionisme, Amsterdamse school elementen	+	+	+	++	++	++	onderdeel aaneengesloten gevelwand; ensemblewaarde; invulling uit interbellum; zeer gaaf in hoofdvorm en details, typerend voor bouwperiode.	9	K

objectnr	omschrijving	kern	ensemble	subtype	bijzonderheden	datum	bouwtijl	S	B	H	G	A	Z	beschrijving	score	status
151554	Korenstraat 7-8a, beneden- en bovenwoningen	Groningen	Beschermd stadsgezicht Binnenstad	tweelaags dubbel woonhuis met afgeplat schilddak en voorgevel met dubbele topgevel, de linker nog met driepasboog en gemetselde trappen		1900	traditioneel	+	+	+	0	0	0	onderdeel aaneengesloten gevelwand; ensemblewaarde; pand met dubbele topgevels is in details gewijzigd; vooral beeldondersteunend.	3	BO
151555	Korenstraat 8, Botediep 42, dubbel winkelpand met bovenwoning	Groningen	Beschermd stadsgezicht Binnenstad	tweelaags pand met afgeplat schilddak met goot en dakkapellen, bakstenen gevels met gepleisterde onderbouw, waarin twee eenvoudige winkelpuën			zakelijk-traditioneel	+	+	+	+	0	0	onderdeel aaneengesloten gevelwand; ensemblewaarde; ligging op hoek; invulling uit interbellum; eenvoudig, deels in details gewijzigd; vooral beeldondersteunende waarde.	4	BO
151557	Kornoeljestraat 2, 2a-6, studentenflat Selwerd 1	Groningen	Selwerd	elf-laags flatgebouw met plat dak, eenlaags servicevleugel aan de oostzijde		1967	functionalisme	++	++	+	+	+	+	een van de drie grote studentenflats in de noordelijke wijkrand van Selwerd; de flats vormen tevens belangrijke stedenbouwkundige accenten langs de Plataanlaan.	8	K
151558	Korreweg 1, 1a-1b, winkelwoonhuis	Groningen	Beschermd stadsgezicht Binnenstad	tweelaags hoekpand met afgeplat schilddak, bakstenen lijstgevels met gepleisterde details, deels afgeplate historische winkelpui			traditioneel	+	+	+	+	+	+	onderdeel bouwblok tussen Nieuwe Ebbingestraat en Boterdiep; in hoofdzaak gaaf, eenvoudig laat 19e-eeuws hoekpand met iets jongere winkelpui; deze deels afgeplaat.	6	K
101227	Korreweg 106-114, woningcomplex, beneden- en bovenwoningen	Groningen	Oost-Indische Buurt, BSG Korrewegwijk	vierlaags blok geschakelde woningen met plat dak, erkers		1927	zakelijk-expressionisme, verstrakte Amsterdamse school	++	++	+	++	+	+	onderdeel karakteristieke aaneengesloten gevelwand in stadsuitbreiding met gesloten bouwblokken; vrij gaaf, met markante accenten als hangende erkers, pannenstroken en entrees onder betonnen luifels; voortuintjes met bakstenen muurtjes.	9	K
151559	Korreweg 116-116a, woningcomplex, beneden- en bovenwoningen	Groningen	Oost-Indische Buurt, BSG Korrewegwijk	drielaags blok geschakelde woningen met plat dak		1927	zakelijk-expressionisme, verstrakte Amsterdamse school	++	+	+	+	+	+	onderdeel karakteristieke aaneengesloten gevelwand in stadsuitbreiding met gesloten bouwblokken; erkers over twee bouwlagen.	7	K
101228	Korreweg 118, Borneoplein 3-4a, woningcomplex	Groningen	Oost-Indische Buurt, BSG Korrewegwijk	drielaags blok met plat dak, veelhoekige erkervormige hoekoplossingen, deels gewijzigde winkelpuën		1928	zakelijk-expressionisme, verstrakte Amsterdamse school	++	++	+	++	++	+	onderdeel karakteristieke aaneengesloten gevelwand in stadsuitbreiding met gesloten bouwblokken; gelegen aan stratenknooppunt, waarop opvallende hoekaccenten reageren; gaaf.	10	K
101229	Korreweg 124-126b, winkelpand/bank met bovenwoningen	Groningen	Oost-Indische Buurt, BSG Korrewegwijk	drielaags blok met plat dak, etagewoningen en voormalige bank in de eerste bouwlaag		1930	zakelijkheid, Amsterdamse school elementen	+	+	++	+	++	++	onderdeel karakteristieke aaneengesloten gevelwand in stadsuitbreiding met gesloten bouwblokken; vermoedelijk gebouwd als bankgebouw met etagewoningen; markante detaillering, deels vernieuwd.	9	K
151560	Korreweg 135-155a, Heymanslaan 49-55, Diephuisstraat 46-56, woningcomplex, beneden- en bovenwoningen, hoekwinkelpanden	Groningen	Professorenbuurt, BSG Korrewegwijk	drielaags blok geschakelde woningen met plat dak, erkers en hoekwinkelpuën		1931	zakelijkheid, Nieuwe Haagse school elementen	++	++	+	+	+	0	onderdeel karakteristieke aaneengesloten gevelwand in stadsuitbreiding met gesloten bouwblokken; voortuintjes deels met hagen; groot blok met onder meer erkers en hoekwinkelpuën; veels details veranderd.	7	K
101230	Korreweg 140-156, 164-180, Gasthuis Rustoord	Groningen	Oost-Indische Buurt, BSG Korrewegwijk	H-vormig eenlaags hofje met centrale poortvleugel en twee vrijstaande woningblokjes		1923	zakelijk-traditioneel	++	++	++	+	++	++	onderdeel karakteristieke aaneengesloten gevelwand in stadsuitbreiding met gesloten bouwblokken; gaaf hofje met representatieve aanleg, tuin met hagen en muurtje; in 1985 gerenoveerd door woningbouwvereniging Patrimonium;	11	K
151561	Korreweg 158-162, Ubbena Gasthuis	Groningen	Oost-Indische Buurt, BSG Korrewegwijk	tweelaags pand met kap en eenlaags zijvleugels met kap		1923	zakelijk-traditioneel	++	+	++	+	++	++	onderdeel karakteristieke aaneengesloten gevelwand in stadsuitbreiding met gesloten bouwblokken; gebouwd in de middenas en achter Rustoord; oorspronkelijke Ubbenagasthuis stond in de Oude Kijk in 't Jatstraat. In gevel historische gevelstenen.	10	K

objectnr	omschrijving	kern	ensemble	subtype	bijzonderheden	datum	bouwstijl	S	B	H	G	A	Z	beschrijving	score	status
101233	Korreweg 165-191b, woningcomplex, beneden- en bovenwoningen	Groningen	Professorenbuurt, BSG Korrewegwijk	drielaags blok met plat dak, erkers en portieken		1934	zakelijkheid, Nieuwe Haagse school elementen	++	++	+	+	++	++	onderdeel karakteristieke aaneengesloten gevelwand in stadsuitbreiding met gesloten bouwblokken; opmerkelijk symmetrisch opgezet blok met sterk geaccentueerde portieken/trappenhuizen en geprononceerde erkers over drie lagen; voortuinen met hagen.	10	K
101232	Korreweg 198, Sionskerk	Groningen	Oost-Indische Buurt, BSG Korrewegwijk	zaalkerk met L-vormige kap en nevenstaande klokkentoren		1934	zakelijk-expressionisme	++	++	++	++	++	++	onderdeel karakteristieke aaneengesloten gevelwand in stadsuitbreiding met gesloten bouwblokken; ligging aan plein bij kruising; gave, verzorgd ontworpen architectuur, markant herkenningspunt in de wijk; tuin met muurtjes.	12	K
151564	Korreweg 199-207, Gratamastraat 61-67b, Hamburgerstraat 68-74a, woningcomplex, beneden- en bovenwoningen	Groningen	Professorenbuurt, BSG Korrewegwijk	drielaags blok geschakelde woningen met kap, erkers en portieken, hoekaccenten met topgevels, hoekwinkelpui		1935	zakelijk-traditioneel	++	++	+	+	+	0	onderdeel karakteristieke aaneengesloten gevelwand in stadsuitbreiding met gesloten bouwblokken; grenst aan park; sober blok, markant door de topgevelaccenten op de hoeken en de erkers; deels met voortuintjes met hagen.	7	K
151565	Korreweg 2, onderdeel voormalige Broodfabriek, met winkel en bovenwoningen	Groningen	Beschermd stadsgezicht Binnenstad	tweelaags pand met afgeplat schilddak, bakstenen lijstgevels met gepleisterde accenten; voorgevel met middenrisaliet mt fronton en hoekrisalieten			eclecticisme	+	+	+	0	+	0	oorspronkelijk onderdeel van de Broodfabriek die rond 1980 is gesloopt; hier onder meer een winkel en een grote bovenwoning; in hoofdvorm intact en nog herkenbaar als laat 19e-eeuws gebouw; veel wijzigingen.	4	BO
151566	Korreweg 200, pastorie Sionskerk	Groningen	Oost-Indische Buurt	drielaags pand met plat dak		1934	zakelijkheid	++	+	+	+	+	+	onderdeel ensemble Sionskerk; het pand staat aangebouwd tegen de kerk; details deels gewijzigd; voortuin met ommuring.	7	K
151567	Korreweg 202-222a, woningcomplex, beneden- en bovenwoningen	Groningen	Oost-Indische Buurt, BSG Korrewegwijk	drie- en vierlaags blok met kappen, erkers, balkons en luifelkappen in doorgaande stroken, portieken met open trappen		1935	zakelijk-traditioneel	++	++	+	+	+	+	onderdeel karakteristieke aaneengesloten gevelwand in stadsuitbreiding met gesloten bouwblokken; bijzonder type met doorgaande luifel-erkerkappen en balkons-erkers.	8	K
151568	Korreweg 209, transformatorhuisje	Groningen	Noorderhogebrug, uitbreidingsplan 1949	eenlaags gebouwtje met zadeldak		1953	shakehands	+	0	+	++	++	+	gaaf gebouwtje met verzorgde detaillering in contrasterende kleuren metselwerk, betonnen dak met overstek, waaronder een raster met ventilatioesters.	7	K
151569	Korreweg 22-22ab, winkelwoonhuis	Groningen	Oost-Indische Buurt	drielaags pand met zadeldak, topgevel, erkers en winkelpui		1937	zakelijk-expressionisme	+	+	+	+	++	++	onderdeel lintbebouwing langs Korreweg; bijzonder type vanwege twee bovenwoningen; markante hoge bouwmassa, diverse karakteristieke details.	8	K
151570	Korreweg 224-244c, Ceramstraat 2-6a, woningcomplex, beneden- en bovenwoningen, winkelwoonhuis	Groningen	Oost-Indische Buurt, BSG Korrewegwijk	drielaags blok met kap, hoekpartij met winkel en topgevelrisaliet, stroken met balkons en erkers, portieken met open trap onder luifel		1938	zakelijk-traditioneel	++	++	+	+	+	+	onderdeel karakteristieke aaneengesloten gevelwand in stadsuitbreiding met gesloten bouwblokken; bijzonder type met doorgaande luifel-erkerkappen en balkons-erkers.	8	K
101233	Korreweg 246-268, Ceramstraat 1-3b, Molukkenstraat 2-10, woningcomplex, beneden- en bovenwoningen, winkels met bovenwoningen	Groningen	Oost-Indische Buurt, BSG Korrewegwijk	drielaags blok geschakelde woningen met kap en portieken, erkers over drie lagen en hoekwinkelpuien		1935	zakelijk-traditioneel, zakelijk expressionisme	++	++	+	++	++	+	onderdeel karakteristieke aaneengesloten gevelwand in stadsuitbreiding met gesloten bouwblokken; imposant blok met rijke geleding, door onder meer topgevelrisalieten, drielaags erkerpartijen, portiekingangen met luifels en plastisch gevormde hoeken.	10	K
103762	Korreweg 27-27a, woonhuis, beneden- en bovenwoning	Groningen	Korrewegwijk	tweelaags pand met omlopend schilddak, dakhuis, ingangspartij met penanten, die erker dragen	rechts een poortje naar het achtererf	1888	overgangsarchitectuur	+	+	+	++	++	++	onderdeel lintbebouwing langs Korreweg; in 1914 is huidige vorm ontstaan na verhoging van huis uit 1888; zeer gave voorgevel met veel bijzondere details.	9	K



objectnr	omschrijving	kern	ensemble	subtype	bijzonderheden	datum	bouwstijl	S	B	H	G	A	Z	beschrijving	score	status
151572	Korreweg 280-362, portiekflat	Groningen	Noorderhogebrug, uitbreidingsplan 1949	drielaags portiekflat met plat dak en plint		1952	shakehands	+	++	+	+	++	++	onderdeel naoorlogse uitbreiding, restant van overigens gewijzigde stempelstructuur; markant lang gebouw met verspringende gootlijn, repeterende betonnen details, bijzondere portiekopeningen en trappenhuisvensters; keramische reliëfs boven portieken.	9	K
151573	Korreweg 30, 30.1, 30.2, 30abc, dubbel winkelwoonhuis	Groningen	Oost-Indische Buurt	drielaags pand met plat dak, dubbele erkerpartijen en winkelpuien met centraal portiek		1931	zakelijk-expressionisme	+	++	+	+	++	++	onderdeel lintbebouwing langs Korreweg; bijzonder type vanwege dubbele erkerpartijen en expressieve verticale siermetselwerkstroken; pui volledig gewijzigd, bovenwoningdeuren nog wel aanwezig.	9	K
101220	Korreweg 31, woonhuis, herenhuis	Groningen	Korrewegwijk	tweelaags pand met zadeldak, topgevel en loggia		1912	overgangsarchitectuur, nieuw historiserend	+	+	+	++	++	++	onderdeel lintbebouwing langs Korreweg; zeer opmerkelijk vormgegeven woonhuis met in- en uitgezwenkte topgevel, loggia met Berlagiaanse invloeden; gaaf; stoep met hekwerk; overigens opmerkelijk diepe achterbouw, oorspronkelijk met bedrijfsruimte?	9	K
101224	Korreweg 32-42ab, winkelwoningcomplex	Groningen	Oost-Indische Buurt	tweelaags blok geschakelde winkelwoonhuizen met kap, risalieten met topgevels en steekappen. winkelpuien		1900	overgangsarchitectuur, jugendstil elementen	+	+	+	+	+	+	onderdeel lintbebouwing langs Korreweg; bijzonder project winkels met bovenwoningen met markant materiaalgebruik en accenten als topgevels en erkers; hoekpand met afgeschuinde hoek; van de oude winkelpuien zijn enkele fragmenten bewaard.	6	K
101221	Korreweg 33, woonhuis, arbeiderswoning	Groningen	Korrewegwijk	eenlaags woning met kap, lijstgevel en stenen dakhuis		1892	traditioneel, eclectische elementen	+	+	+	++	++	+	onderdeel lintbebouwing langs Korreweg; gebouwd in samenhang met nr. 35; verhoogde kap, met behoud van bijzonder dakhuis met klauwstukken; gave ondergevel met markante detaillering.	8	K
101225	Korreweg 44-76a, woningcomplex, beneden- en bovenwoningen en herenhuizen	Groningen	Oost-Indische Buurt, BSG Korrewegwijk	tweelaags blok geschakelde woningen met kap, topgevelrisalieten met steekappen, accenten als balkons, erkers en loggia's		1911	overgangsarchitectuur, jugendstil elementen	++	++	+	+	++	++	onderdeel karakteristieke aaneengesloten gevelwand in stadsuitbreiding met gesloten bouwblokken; imposante rij grote huizen met rijke geleding, contrasterende bouwmaterialen en veel bijzondere details; redelijk gaaf; voortuinen met hekwerken.	10	K
151578	Korreweg 47, kerkgebouw Cirkel, Baptisten Gemeente	Groningen	Korrewegwijk			1962	shakehands	+	+	++	+	+	+	onderdeel lintbebouwing langs Korreweg; eenvoudig kerkgebouw met uitgebouwd panoramavenster; hoofdentree met omlijsting en daarboven wandkunst: een plaquette met vis en broden.	7	K
151579	Korreweg 49, woonhuis	Groningen	Korrewegwijk	eenlaags voorhuis met kap, restant van de vroegere koprompboerderij		1909	zakelijk-traditioneel, rationalisme	+	+	+	+	+	+	onderdeel lintbebouwing Korreweg; oorspronkelijk het voorhuis van een veehouderij; het bedrijfsgedeelte stond aan de achterzijde en was later in gebruik als meubelbedrijf.	6	K
151580	Korreweg 51-53c, Eyssoniusstraat 34-34a, woonwinkelcomplex	Groningen	Professorenbuurt	drielaags blok met plat dak en winkelpuien		1930	zakelijk-expressionisme, verstrakte Amsterdamse school	+	+	+	+	+	+	onderdeel karakteristieke aaneengesloten gevelwand in stadsuitbreiding met gesloten bouwblokken; hoekligging aan belangrijke wijkweg en pleintje; deels oorspronkelijk garagebedrijf Van Eerden; lichtornament daarvan nog aanwezig; overigens wijzigingen.	6	K
108543	Korreweg 79-81b, J.C. Kapteynlaan 57-57ab, woningcomplex, beneden- en bovenwoningen, winkelwoonhuis	Groningen	Professorenbuurt, BSG Korrewegwijk	drielaags blok geschakelde woningen met plat dak, hoekaccenten en winkelpui		1927	zakelijk-expressionisme, verstrakte Amsterdamse school	++	++	+	+	++	+	onderdeel karakteristieke aaneengesloten gevelwand in stadsuitbreiding met gesloten bouwblokken; markant hoekblok met plastisch gevormde hoeken; details licht gewijzigd.	9	K

objectnr	omschrijving	kern	ensemble	subtype	bijzonderheden	datum	bouwtijl	S	B	H	G	A	Z	beschrijving	score	status
101226	Korreweg 80-104a, Balistraat 1-3a, woningcomplex, beneden- en bovenwoningen	Groningen	Oost-Indische Buurt, BSG Korrewegwijk	drielaags blok geschakelde woningen met plat dak		1925	zakelijk-expressionisme, verstrakte Amsterdamse school	++	++	+	++	++	++	onderdeel karakteristieke aaneengesloten gevelwand in stadsuitbreiding met gesloten bouwblokken; gaaf blok met levendige, expressieve elementen en details, gekoppelde deuren onder luifels; veelhoekige hoekoplossing; voortuintjes met bakstenen muurtjes;	11	K
101222	Korreweg 83-95a, woningcomplex, beneden- en bovenwoningen	Groningen	Professorenbuurt, BSG Korrewegwijk	drielaags blok geschakelde woningen met plat dak, in clusters geplaatste voordeuren, erkers en balkons.		1930	zakelijkheid, Nieuwe Haagse school elementen	++	+	+	+	+	0	onderdeel karakteristieke aaneengesloten gevelwand in stadsuitbreiding met gesloten bouwblokken; voortuintjes met tuinmuurtjes; markant blok met erkers over twee lagen en balkons met betonnen luifels.	6	K
151581	Korreweg 97-97a, Petrus Hendriksstraat 82-82ab, woningcomplex, winkelwoonhuis	Groningen	Professorenbuurt, BSG Korrewegwijk	drielaags blok geschakelde woningen met plat dak, hoekwinkelpui		1929	zakelijkheid, Nieuwe Haagse school elementen	++	++	+	+	+	0	onderdeel karakteristieke aaneengesloten gevelwand in stadsuitbreiding met gesloten bouwblokken; hoekblok met redelijk gave winkelpui.	7	K
104033	Korte Nieuwstraat 2-4a, woningcomplex	Groningen	Oosterpoortbuurt	tweelaags blok geschakelde woningen met schilddaken, lijstgevels en dakkapellen		1900	overgangsarchitectuur, neorenaissance elementen	++	+	+	+	++	++	onderdeel karakteristieke aaneengesloten gevelwand in Oosterpoort; onderdeel klein complex vergelijkbare woningen tussen Nieuwstraat en Winschoterdiep; voorgevels met decoratief kleurig siermetselwerk.	9	K
151583	Kostersgang 12-12ac, bedrijfsgebouw	Groningen	Beschermd stadsgezicht Binnenstad	tweelaags pand met plat dak, houten overstek, middenpartij met gemetseld fronton			zakelijk-traditioneel	+	+	+	+	0	+	teruggerooid pand, vermoedelijk onderdeel van bedrijfscomplex; in hoofdvorm en gevelindeling intact, details vernieuwd.	5	BO
108414	Kostersgang 16, pakhuis	Groningen	Beschermd stadsgezicht Binnenstad	tweelaags diep pand met zadeldak, topgevel met trijshuis		1890	traditioneel	++	+	++	+	+	++	onderdeel aaneengesloten gevelwand; pakhuis met karakteristieke voorgevelindeling; details gevelopeningen vernieuwd, de onderverdieping is gereconstrueerd.	9	K
102479	Kostersgang 2, bedrijfspand	Groningen	Beschermd stadsgezicht Binnenstad	tweelaags pand met plat dak en hijsbalk	op het platte dak thans een dakterras met houten borstwering		zakelijk-traditioneel	++	+	+	+	+	+	onderdeel aaneengesloten gevelwand; kleinschalig bedrijfspandje met gave pui met groot venster met roedenraam; op de verdieping is laadluik met hijsbalk herkenbaar.	7	K
102482	Kostersgang 24-26a, pakhuis met magazijn firma Geubels	Groningen	Beschermd stadsgezicht Binnenstad	vierlaags pand met plat dak, voorgevel met hijsbalken boven tot balkons gewijzigde laadopeningen	aan de Battengang een iets ouder pakhuis met vier bouwlagen en een zadeldak, topgevel met trijshuis	1924	zakelijk-expressionisme, verstrakte Amsterdamse school	+	++	++	+	++	++	imposant pakhuis, verbouwd tot appartementen; voorbeeld van bedrijfsarchitectuur uit het interbellum; in hoofdvorm gaaf; het aansluitende pakhuis in de Battengang is iets ouder.	10	K
108408	Kostersgang 44-46, bedrijfspand met bovenwoning	Groningen	Beschermd stadsgezicht Binnenstad	tweelaags diep pand met zadeldak en topgevel		1903	traditioneel	+	+	+	0	0	0	onderdeel aaneengesloten gevelwand; zeer eenvoudig pand met wit geverfde topgevel; vroegere bedrijfsruimte afleesbaar aan pui; alle details gemoderniseerd.	3	BO
102480	Kostersgang 6, pakhuis	Groningen	Beschermd stadsgezicht Binnenstad	drielaags diep pand met mansardedak, topgevel en trijshuis		1903	traditioneel	++	+	+	++	++	++	onderdeel aaneengesloten gevelwand; gebouwd in opdracht van T. de Vries; in hoofdzaak gaaf pakhuis met karakteristieke symmetrische voorgevelindeling; vensters deels nog met ijzeren roedenramen.	10	K
101249	Kraneweg 10, 10a-10f, woonhuis, herenhuis	Groningen	Beschermd stadsgezicht Schildersbuurt	drielaags pand met afgeplat schilddak, bakstenen lijstgevel met rijke gepleisterde detaillering, zoals de vensteromlijstingen met entafelementen		1894	eclecticisme	++	++	+	++	++	++	onderdeel aaneengesloten representatieve gevelwand in vanaf late 19e eeuw ontwikkelde stadsuitbreiding; ensemblewaarde; gaaf type, bijzonder door de lage onderverdieping en de zeer rijke detaillering.	11	K

objectnr	omschrijving	kern	ensemble	subtype	bijzonderheden	datum	bouwstijl	S	B	H	G	A	Z	beschrijving	score	status
103849	Kraneweg 103-117, woningcomplex, herenhuizen	Groningen	Beschermd stadsgezicht Schildersbuurt	drielaags blok met plat dak, nr. 103 tweelaags met lessenaarsdak en dakhuis; sterk in detaillering variÃ«rende voorgevels van telkens drie vensterassen	nr.107 met winkelpui en gepleisterde voorgevel; bij enkele panden stoepen met ijzeren hekwerken	1907	overgangsarchitectuur	++	++	+	+	+	+	onderdeel aaneengesloten gevelwand in vanaf late 19e eeuw ontwikkelde stadsuitbreiding; ensemblewaarde; lang blok, opvallend door sterke variatie aan gevelafwerkingen; daklijsten/bekroningen versoberd; details deels gewijzigd, bij sommige huizen ook gaaf	8	K
101236	Kraneweg 11, woonhuis, herenhuis	Groningen	Beschermd stadsgezicht Schildersbuurt	tweelaags pand met schilddak, bakstenen voorgevel met topgevelrisaliet links; topgevel met pinakels	stoep met ijzeren hekwerk	1909	overgangsarchitectuur, rationalisme	++	+	+	++	++	++	onderdeel aaneengesloten gevelwand in vanaf late 19e eeuw ontwikkelde stadsuitbreiding; ensemblewaarde; karakteristiek representatief huis uit circa 1910, met markante hardstenen details; hoofdvorm en en detaillering vrij gaaf.	10	K
101250	Kraneweg 12, woonhuis, herenhuis	Groningen	Beschermd stadsgezicht Schildersbuurt	tweelaags pand met afgeplat schilddak, bakstenen lijstgevel met links een risaliet met rijk geornamenteerd dakhuis, gepleisterde details en portiek		1896	eclecticisme	++	++	+	++	++	++	onderdeel aaneengesloten representatieve gevelwand in vanaf late 19e eeuw ontwikkelde stadsuitbreiding; ensemblewaarde; gaaf type, bijzonder door de zeer en deels zeldzame rijke detaillering.	11	K
107749	Kraneweg 13, 13.1-13.23, schoolgebouw, voormalige Gereformeerde GLO, MULO	Groningen	Beschermd stadsgezicht Schildersbuurt	drielaags gebouw met plat dak, bakstenen gevels met brede vensterpartijen, op begane grond onder meer onder brede bogen	gevelstenen betreffende uitbreidingen in 1920 en 1938	1909	overgangsarchitectuur	++	+	++	+	+	+	groot schoolgebouw op binnenterrein, verbouwd tot woningen; uitgebreid in 1920 en 1938; goed herkenbaar als schoolgebouw uit vroege 20e eeuw; nog diverse markante details.	8	K
101251	Kraneweg 14, woonhuis, herenhuis	Groningen	Beschermd stadsgezicht Schildersbuurt	drielaags pand met afgeplat schilddak, bakstenen lijstgevel met gepleisterde details			neorenaissance elementen	++	++	+	+	++	+	onderdeel aaneengesloten representatieve gevelwand in vanaf late 19e eeuw ontwikkelde stadsuitbreiding; ensemblewaarde; gaaf type, bijzonder door de lage onderverdieping en de rijke detaillering; deur vernieuwd.	9	K
107750	Kraneweg 16, 16a1-16g, voormalige Groningse Melkinrichting Vredewold, later garagebedrijf Wouda	Groningen	Beschermd stadsgezicht Schildersbuurt	tweelaags pand met dwars zadeldak, bakstenen voorgevel met twee hoge trapgevelaccenten met steekcapen, siermetselwerkdetails en vensters met veelruits bovenlichten; volledig gewijzigde onderbouw		1899	eclecticisme	+	++	+	+	++	+	onderdeel aaneengesloten representatieve gevelwand in vanaf late 19e eeuw ontwikkelde stadsuitbreiding; ensemblewaarde; bovenbouw resteert van Melkinrichting en latere garagebedrijf Wouda; dit gedeelte redelijk gaaf; sterk gewijzigde pui.	8	K
101238	Kraneweg 17, woonhuis, beneden- en bovenwoning	Groningen	Beschermd stadsgezicht Schildersbuurt	tweelaags pand met dwarskap en centraal dakhuis, symmetrische bakstenen voorgevel met tweezijdige erker over twee lagen, portiek aan weerszijden	stoepen		overgangsarchitectuur	++	+	+	+	+	+	onderdeel aaneengesloten gevelwand in vanaf late 19e eeuw ontwikkelde stadsuitbreiding; ensemblewaarde; markant is de symmetrische opzet met centrale erker en dakhuis; hoofdvorm gaaf, raamdetails deels gewijzigd.	7	K
101252	Kraneweg 18, woonhuis, herenhuis	Groningen	Beschermd stadsgezicht Schildersbuurt	tweelaags pand met afgeplat schilddak, bakstenen lijstgevel met rechts een risaliet met rijk geornamenteerde dakkapel, links een gewijzigd balkon		1899	eclecticisme	++	+	+	+	++	+	onderdeel aaneengesloten representatieve gevelwand in vanaf late 19e eeuw ontwikkelde stadsuitbreiding; ensemblewaarde; redelijk gaaf type, met fraaie boogvelden, kroonlijst en dakkapel.	8	K
107685	Kraneweg 19, woonhuis, herenhuis	Groningen	Beschermd stadsgezicht Schildersbuurt	tweelaags pand met dwarskap met hoekschoorstenen, bakstenen voorgevel met borstwering, waarin twee grote dakhuisen met frontons aansluiten, rechts een erker over twee lagen met balkon	grote stoep met ijzeren hekwerken	1915	nieuw historiserend	++	++	+	++	++	++	onderdeel aaneengesloten gevelwand in vanaf late 19e eeuw ontwikkelde stadsuitbreiding; ensemblewaarde; waardevol vanwege bijzondere bouwstijl en detaillering; opmerkelijk gaaf.	11	K

objectnr	omschrijving	kern	ensemble	subtype	bijzonderheden	datum	bouwtijl	S	B	H	G	A	Z	beschrijving	score	status
107751	Kraneweg 20-22a, dubbel herenhuus	Groningen	Beschermd stadsgezicht Schildersbuurt	tweelaags symmetrisch blok met souterrain, afgeplat schilddak, bakstenen lijstgevel met hoekrisalieten, bekroond door stenen dakhuisen, siermetselwerk in verblendsteen; grijs gerverfde begane grond met volledige gewijzigde ingangen met bordestrappen	in 1921 verbouwd tot beneden- en bovenwoning; later onderbouw omgevormd tot kantoor	1895	eclecticisme	++	+	+	+	+	0	onderdeel aaneengesloten representatieve gevelwand in vanaf late 19e eeuw ontwikkelde stadsuitbreiding; ensemblewaarde; in fasen verbouwd dubbel herenhuus, bovenbouw nog redelijk gaaf met markante detaillering.	6	K
107752	Kraneweg 21-21a, winkelwoonhuus	Groningen	Beschermd stadsgezicht Schildersbuurt	tweelaags pand met dwarskap, bakstenen voorgevel met links een topgevel met steekkap; gewijzigde winkelpui		1920	overgangsarchitectuur	++	+	+	+	0	0	onderdeel aaneengesloten gevelwand in vanaf late 19e eeuw ontwikkelde stadsuitbreiding; ensemblewaarde; in hoofdvorm gaaf, details gewijzigd; bevatte vanaf 1919 een postkantoor.	5	BO
103846	Kraneweg 23a-23e, Otto Eerelmanstraat 1-1a, woonhuis, beneden- en bovenwoning en bedrijf	Groningen	Beschermd stadsgezicht Schildersbuurt	drielaags hoekpand met schilddak, afgeschuinde hoek met dakhuis en erker, bakstenen gevels met verblendstenen details; drielaags achterbouw met plat dak, hijsbalk en dubbele bedrijfsdeur		1909	overgangsarchitectuur	++	++	+	+	+	+	onderdeel aaneengesloten gevelwand in vanaf late 19e eeuw ontwikkelde stadsuitbreiding; ensemblewaarde; hoekligging, geaccentueerd door erker en dakhuis; hoofdvorm en details redelijk gaaf; bedrijfsfunctie achterbouw (aan zijstraat) goed herkenbaar.	8	K
101248	Kraneweg 2-4, 4a-4b, Melkweg 26a-26b, woningcomplex, herenhuizen	Groningen	Beschermd stadsgezicht Schildersbuurt	drielaags hoekblok met afgeplat schilddak met stenen dakkapellen met klauwstukken, afgeschuinde hoek, bakstenen lijstgevels met hoge rusticaplint en gepleisterde details	smalle voortuintjes met ijzeren hekwerken	1896	eclecticisme	++	++	+	+	++	+	onderdeel aaneengesloten gevelwand in vanaf late 19e eeuw ontwikkelde stadsuitbreiding; ensemblewaarde; zeer beeldbepalende hoekligging; hoofdvorm gaaf, raamdetails deels gewijzigd.; bijzonder type.	10	K
103847	Kraneweg 24-26, dubbel herenhuus	Groningen	Beschermd stadsgezicht Schildersbuurt	tweelaags dubbelpand met afgeplatte schilddaken, bakstenen lijstgevels met gepleisterde details en getoogde gevelopeningen; nr. 26 heeft een stenen dakkapel met fronton	stoepen met ijzeren hekwerken	1899	eclecticisme	++	+	+	+	++	++	onderdeel aaneengesloten representatieve gevelwand in vanaf late 19e eeuw ontwikkelde stadsuitbreiding; ensemblewaarde; grotendeels gaaf; bijzonder door dubbele opzet en stoepen met hekwerken.	9	K
101239	Kraneweg 25-31a, woningcomplex, beneden- en bovenwoning	Groningen	Beschermd stadsgezicht Schildersbuurt	min of meer symmetrisch drielaags blok met schilddaken met overstekken, bakstenen gevels met risalieten en topgevel- of dakhuisaccenten. erkers en rondboogportieken met balkons; afgeschuinde hoekpartij met erkers	deels stoepen of tuintjes met hekwerken	1908	overgangsarchitectuur	++	++	+	++	++	++	onderdeel aaneengesloten gevelwand in vanaf late 19e eeuw ontwikkelde stadsuitbreiding; ensemblewaarde; imposant symmetrisch blok met rijke geleding en veel bijzondere details; opmerkelijk gaaf; bijzondere hoekoplossing.	11	K
101253	Kraneweg 28, woonhuis, beneden- en bovenwoning	Groningen	Beschermd stadsgezicht Schildersbuurt	tweelaags pand met souterrain en afgeplat schilddak, bakstenen lijstgevel met links topgevelrisaliet en portiek met trap; oer de boeufdakkapel		1899	eclecticisme	++	++	+	++	++	+	onderdeel aaneengesloten representatieve gevelwand in vanaf late 19e eeuw ontwikkelde stadsuitbreiding; ensemblewaarde; vrij gaaf; bijzonder door gepleisterd tandblokmotieven, portiek en trap.	10	K
107753	Kraneweg 30, woonhuis, beneden- en bovenwoning	Groningen	Beschermd stadsgezicht Schildersbuurt	tweelaags pand met afgeplat schilddak met stenen dakhuis, bakstenen lijstgevel met gepleisterde details	stoep met ijzeren hekwerk	1898	neorenaissance elementen	++	+	+	++	++	+	onderdeel aaneengesloten representatieve gevelwand in vanaf late 19e eeuw ontwikkelde stadsuitbreiding; ensemblewaarde; vrij gaaf; bijzonder door derde ingang, mogelijk naar bedrijfsruimte?	9	K
107754	Kraneweg 32-32a, winkelwoonhuus	Groningen	Beschermd stadsgezicht Schildersbuurt	tweelaags pand met schilddak, dakkapel en bakstenen lijstgevel; gewijzigde winkelpui		1896	traditioneel	+	+	+	+	0	0	onderdeel aaneengesloten representatieve gevelwand in vanaf late 19e eeuw ontwikkelde stadsuitbreiding; ensemblewaarde; in details gewijzigd, vooral beeldondersteunend.	4	BO

objectnr	omschrijving	kern	ensemble	subtype	bijzonderheden	datum	bouwstijl	S	B	H	G	A	Z	beschrijving	score	status
101240	Kraneweg 33, woonhuis, herenhuis	Groningen	Beschermd stadsgezicht Schildersbuurt	tweelaags pand met dwarskap met overstek, bakstenen voorgevel met links een afgesloten voorgevel met erkertje en imitatievakwerk, rechts een erker met balkon	stoep met ijzeren hekwerken	1913	overgangsarchitectuur, nieuw historiserend	++	+	+	++	++	++	onderdeel aaneengesloten gevelwand in vanaf late 19e eeuw ontwikkelde stadsuitbreiding; ensemblewaarde; waardevol vanwege bijzondere bouwstijl en detaillering; vrij gaaf.	10	K
107755	Kraneweg 34, 34a-34b, winkelwoonhuis	Groningen	Beschermd stadsgezicht Schildersbuurt	tweelaags pand met afgeplat schilddak met stenen dakhuis en gepleisterde lijstgevel; gewijzigde winkel/bedrijfspui		1895	traditioneel	+	+	+	0	0	0	onderdeel aaneengesloten representatieve gevelwand in vanaf late 19e eeuw ontwikkelde stadsuitbreiding; ensemblewaarde; hoofdvorm intact, maar details, indeling pui en gevelafwerking gewijzigd; vooral beeldondersteunend.	3	BO
101241	Kraneweg 35, woonhuis, herenhuis	Groningen	Beschermd stadsgezicht Schildersbuurt	tweelaags pand met lessenaarsdak met dakkapel en overstek, bakstenen voorgevel met rechts een topgevel, erker over twee bouwlagen met balkon en links een ingang	stoep met ijzeren hekwerk; eerste steen met jaartal 1911	1911	overgangsarchitectuur, nieuw historiserend	++	+	+	++	++	++	onderdeel aaneengesloten gevelwand in vanaf late 19e eeuw ontwikkelde stadsuitbreiding; ensemblewaarde; waardevol vanwege bijzondere bouwstijl en detaillering; opmerkelijk gaaf.	10	K
107756	Kraneweg 36, 36a-36d, winkelwoonhuis	Groningen	Beschermd stadsgezicht Schildersbuurt	tweelaags pand met afgeplat schilddak, twee stenen dakkapellen, bakstenen lijstgevel en geverfde onderbouw met pui met portieken		1896	traditioneel, neorenaissance elementen	+	+	+	+	+	0	onderdeel aaneengesloten representatieve gevelwand in vanaf late 19e eeuw ontwikkelde stadsuitbreiding; ensemblewaarde; redelijk gaaf type, inclusief eenvoudige pui; deuren en verflaag niet oorspronkelijk.	5	BO
101242	Kraneweg 37, woonhuis, herenhuis	Groningen	Beschermd stadsgezicht Schildersbuurt	tweelaags pand met lessenaarsdak met overstek, bakstenen voorgevel met centraal een grote klokgevel; voorts een halfronde erker met balkon en getoogde gevelopeningen	stoep met ijzeren hekwerk	1913	overgangsarchitectuur, nieuw historiserend	++	+	+	++	++	++	onderdeel aaneengesloten gevelwand in vanaf late 19e eeuw ontwikkelde stadsuitbreiding; ensemblewaarde; zeldzaam vanwege ongebruikelijke details en stijkenmerken; gaaf.	10	K
107808	Kraneweg 38-38a, Taco Mesdagstraat 29-31, winkelwoningcomplex	Groningen	Beschermd stadsgezicht Schildersbuurt	tweelaags blok met afgeplat schilddak, stenen dakkapel met grijs geverfde bakstenen lijstgevels en op de hoek Kraneweg een gewijzigde hoekwinkelpui		1896	traditioneel	+	+	+	+	+	0	onderdeel aaneengesloten representatieve gevelwand in vanaf late 19e eeuw ontwikkelde stadsuitbreiding; ensemblewaarde; in hoofdvorm gaaf; laat 19e-eeuws pand met sobere detaillering; pui gewijzigd.	5	BO
101243	Kraneweg 39-41, dubbel woonhuis	Groningen	Beschermd stadsgezicht Schildersbuurt	dubbel drielaags pand met plat dak, bakstenen voorgevel met siermetselwerkelementen en per woning een afwijkend ontwerp met twee laags erker met balkon en een ingang onder een luifel	voortuintjes met bakstenen hekposten en ijzeren buishek	1921	zakelijk-expressionisme	++	+	+	++	++	+	onderdeel aaneengesloten gevelwand in vanaf late 19e eeuw ontwikkelde stadsuitbreiding; ensemblewaarde; invulling uit interbellum in voor periode rond 1920 typerende zware baksteenarchitectuur; vrij gaaf.	9	K
107757	Kraneweg 42-44a, dubbele beneden- en bovenwoning	Groningen	Beschermd stadsgezicht Schildersbuurt	symmetrisch tweelaags pand met lessenaarsdak en twee dakhuizen met zadeldaken met sierspanten, bakstenen voorgevel met houten sierlijst, siermetselwerkaccenten, getoogde portieken		1903	overgangsarchitectuur, chaletstijl	++	++	+	++	++	++	onderdeel aaneengesloten representatieve gevelwand in vanaf late 19e eeuw ontwikkelde stadsuitbreiding; ensemblewaarde; grotendeels gaaf, markant door symmetrische opzet, dubbele dakhuizen en de siermetselwerk en houten details.	11	K
103848	Kraneweg 43-47, woningcomplex, beneden- en bovenwoningen	Groningen	Beschermd stadsgezicht Schildersbuurt	tweelaags hoekblok met afgeplat schilddak met dakhuisen met en zonder topgevel, houten dakoverstek, bakstenen gevels met gepleisterde accenten; afgeschuinde hoek met erker op verdieping		1906	overgangsarchitectuur	++	++	+	+	+	+	onderdeel aaneengesloten gevelwand in vanaf late 19e eeuw ontwikkelde stadsuitbreiding; ensemblewaarde; karakteristiek blok met markante accenten en details, typerend voor circa 1905; diverse raamdetails gewijzigd.	8	K



objectnr	omschrijving	kern	ensemble	subtype	bijzonderheden	datum	bouwstijl	S	B	H	G	A	Z	beschrijving	score	status
107758	Kraneweg 46, woonhuis, herenhuis	Groningen	Beschermd stadsgezicht Schildersbuurt	tweelaags pand met afgeplat schilddak met overstek, baksetnen voorgevel met links een smalle afgeknotte topgevel met gepleisterd spitsboogveld; siermetselwerk in rode verblendsteen		1905	overgangsarchitectuur	++	+	+	++	++	+	onderdeel aaneengesloten representatieve gevelwand in vanaf late 19e eeuw ontwikkelde stadsuitbreiding; ensemblewaarde; grotendeels gaaf; voorgevel met markant topgevelaccent en brede driedelige vensterpartijen	9	K
107759	Kraneweg 48, woonhuis, herenhuis	Groningen	Beschermd stadsgezicht Schildersbuurt	tweelaags pand met souterrain en afgeplat omlopend schilddak met bakstenen dakhuis met pinakels, bakstenen lijstgevel met hardstenen details en portiek met stoep	stoep met ijzeren hekwerken	1906	overgangsarchitectuur	++	++	+	+	++	+	onderdeel aaneengesloten representatieve gevelwand in vanaf late 19e eeuw ontwikkelde stadsuitbreiding; ensemblewaarde; subtiele combinatie van baksteen en hardstenen ornamentiek; raamdetails gewijzigd.	9	K
107760	Kraneweg 49-55a, woningcomplex, beneden- en bovenwoningen	Groningen	Beschermd stadsgezicht Schildersbuurt	tweelaags blok met kap met dakhuizen met en zonder topgeveltje, bakstenen gevels met kalkzandstenen details; afgeschuinde hoek met in interbellum vernieuwd balkon	enkele stoepen met ijzeren hekwerken	1905	overgangsarchitectuur	++	++	+	+	+	+	onderdeel aaneengesloten gevelwand in vanaf late 19e eeuw ontwikkelde stadsuitbreiding; ensemblewaarde; hoekligging; kenmerkend voor periode rond 1900-1910; detailwijzigingen.	8	K
101255	Kraneweg 50-54, blok geschakelde herenhuizen	Groningen	Beschermd stadsgezicht Schildersbuurt	tweelaags blok geschakelde panden met lessenaarsdak, bakstenen voorgevel, per pand met een brede risaliet met topgevels of dakhuis, erker- en balkons, nr. 50 met torenaccent	stoepen met ijzeren hekwerken	1911	overgangsarchitectuur	++	++	+	++	++	++	onderdeel aaneengesloten representatieve gevelwand in vanaf late 19e eeuw ontwikkelde stadsuitbreiding; ensemblewaarde; rijk geleed en geornamenteerd, grotendeels gaaf blok voorname huizen; veel bijzondere details	11	K
101256	Kraneweg 56-62a, 62.1, winkelwoningcomplex	Groningen	Beschermd stadsgezicht Schildersbuurt	tweelaags hoekblok met afgeplat schilddak, brede dakhuizen, in grijze kalkzandsteen gemetselde gevels met siermetselwerk; nr. 56 met sterk gewijzigde winkelpui, nr. 62 met historische winkelpui uit circa 1910-1915	oorspronkelijk alleen woningen	1904	overgangsarchitectuur	++	++	+	+	+	+	onderdeel aaneengesloten representatieve gevelwand in vanaf late 19e eeuw ontwikkelde stadsuitbreiding; ensemblewaarde; markante hoekligging, geaccentueerd door hoekerker; karakteristiek materiaalgebruik; details deels gewijzigd.	8	K
101244	Kraneweg 57-59, dubbel woonhuis	Groningen	Beschermd stadsgezicht Schildersbuurt	tweelaags symmetrisch pand met schilddak met hoekschoorstenen en overstek; bakstenen voorgevel met erkers opzij en ingangen onder luifel in het midden		1923	zakelijk-traditioneel, Amsterdamse schoolelementen	++	+	+	+	++	+	onderdeel aaneengesloten gevelwand in vanaf late 19e eeuw ontwikkelde stadsuitbreiding; ensemblewaarde; markant interbellumtype, met imposante kap en symmetrische opzet; vrij gaaf, al mist nr. 57 deels de horizontale roeden.	8	K
107761	Kraneweg 6, 6a-6b, woonhuis, herenhuis	Groningen	Beschermd stadsgezicht Schildersbuurt	tweelaags pand met afgeplat schilddak, bakstenen lijstgevel met siermetselwerkdetaïls, restant balkon	stoep met ijzeren hekwerk	1898	neorenaissance elementen	++	+	+	+	+	0	onderdeel aaneengesloten representatieve gevelwand in vanaf late 19e eeuw ontwikkelde stadsuitbreiding; ensemblewaarde; gebouwd in samenhang met nr. 8; hoofdvorm gaaf, details deels gewijzigd.	6	K
101245	Kraneweg 61, woonhuis, herenhuis	Groningen	Beschermd stadsgezicht Schildersbuurt	tweelaags pand met schilddak met overstek, symmetrische bakstenen voorgevel met tweelaags erker en siermetselwerkdetaïls	voortuintjes met bakstenen hekposten en ijzeren hekwerken	1917	nieuw historiserend, rationalisme	++	+	+	++	++	++	onderdeel aaneengesloten gevelwand in vanaf late 19e eeuw ontwikkelde stadsuitbreiding; ensemblewaarde; grotendeels gaaf herenhuis van bijzonder type en bouwstijl; zeldzaamheidswaarde.	10	K
101246	Kraneweg 63-69b, woningcomplex, beneden- en bovenwoningen	Groningen	Beschermd stadsgezicht Schildersbuurt	symmetrisch opgezet drielaags blok met kap, dakhuizen en topgevels; bakstenen voorgevel met hardstenen details, siermetselwerkvlakken; rondboogportieken op de verdieping, met hoge hardstenen bordestrappen met ijzeren hekken		1910	overgangsarchitectuur	++	++	+	+	++	++	onderdeel aaneengesloten gevelwand in vanaf late 19e eeuw ontwikkelde stadsuitbreiding; ensemblewaarde; imposant blok, bijzonder door symmetrie, de vele dak- en erkeraccenten en vooral door de verdiepingsportieken met hoge trappen; typologisch zeldzaam.	10	K

objectnr	omschrijving	kern	ensemble	subtype	bijzonderheden	datum	bouwstijl	S	B	H	G	A	Z	beschrijving	score	status
101257	Kraneweg 64-70c, Herman Colleniusstraat 22-24, woningcomplex, beneden- en bovenwoningen	Groningen	Beschermd stadsgezicht Schildersbuurt	tweelaags hoekblok met afgeplat schilddak met gevarieerde topgevel- en dakhuisaccenten, afgeschuinde hoek met erker, bakstenen gevels met kalkzandstenen details	mogelijk deels ook kantoor geweest	1906	overgangsarchitectuur	++	++	+	+	+	+	onderdeel aaneengesloten gevelwand in vanaf late 19e eeuw ontwikkelde stadsuitbreiding; ensemblewaarde; ligging op hoek; opzet en details typerend voor vroege 20e eeuw; detaillering deels gewijzigd.	8	K
107764	Kraneweg 71-73, dubbel woonhuis	Groningen	Beschermd stadsgezicht Schildersbuurt	drielaags symmetrisch pand met plat dak, iets verhoogde middenpartij, houten overstekken en bakstenen voorgevel met erkers, ingangen onder luifels en siermetselwerk	hardstenen stoepen en ijzeren hekwerk	1920	zakelijk-traditioneel, rationalisme	++	+	+	++	++	+	onderdeel aaneengesloten gevelwand in vanaf late 19e eeuw ontwikkelde stadsuitbreiding; ensemblewaarde; bijzonder type vanwege symmetrische opzet en sobere baksteenarchitectuur van omstreeks 1920; vrij gaaf.	9	K
101257	Kraneweg 72, woonhuis, herenhuis	Groningen	Beschermd stadsgezicht Schildersbuurt	tweelaags pand met samengestelde kap, voorgevel met rechts een driezijdige risaliet met dakhuis	glas-in-lood in bovenlichten	1913	overgangsarchitectuur, rationalisme	++	++	+	++	++	++	onderdeel aaneengesloten gevelwand in vanaf late 19e eeuw ontwikkelde stadsuitbreiding; ensemblewaarde; representatief herenhuis, opvallend door de prominente erkerpartij die tot op kapniveau doorloopt; gaaf.	11	K
107767	Kraneweg 75, woonhuis, herenhuis	Groningen	Beschermd stadsgezicht Schildersbuurt	tweelaags hoekpand met afgeplat schilddak, afgeschuinde hoek met erker en dakhuis; bakstenen gevels met gepleisterde details	stoepen met hekwerken	1906	overgangsarchitectuur	++	++	+	+	++	+	onderdeel aaneengesloten gevelwand in vanaf late 19e eeuw ontwikkelde stadsuitbreiding; ensemblewaarde; hoekligging, geaccentueerd door erker en dakhuis; enkele bijzondere details zoals balkon, dakhuis met pinakels en hekwerk in portiek	9	K
107768	Kraneweg 77, winkelwoonhuis	Groningen	Beschermd stadsgezicht Schildersbuurt	tweelaags hoekpand met afgeplat schilddak, afgeschuinde hoek met dakhuis en hoekwinkelpui		1909	overgangsarchitectuur	++	+	+	0	0	0	onderdeel aaneengesloten gevelwand in vanaf late 19e eeuw ontwikkelde stadsuitbreiding; ensemblewaarde; hoekligging; in details sterk aangetast; van de historische winkelpui bleven muurdammen en lijsten bewaard.	4	BO
151584	Kraneweg 78-98, woningcomplex, portiekflat	Groningen	Beschermd stadsgezicht Schildersbuurt	vierlaags portiekflat met plat dak met overstek; op westelijk uiteinde een risalerend deel met in onderbouw winkel	voortuintjes met hagen	1950	shakehands	+	++	+	+	+	+	onderdeel aaneengesloten gevelwand; naoorlogse invulling, met voor die tijd kenmerkende typologie; sterk contrast met de oudere bebouwing in de wijk; markante entreepartijen met luifels, balkons en trappenhuisvensters; details deels vernieuwd.	7	K
101247	Kraneweg 79-89a, woningcomplex, beneden- en bovenwoningen	Groningen	Beschermd stadsgezicht Schildersbuurt	tweelaags blok met lessenaarsdak met houten overstek en sterk gevarieerd uitgevoerde bakstenen voorgevels met topgevel- en dakhuisaccenten en veelal gesclusterde voordeuren; nr. 79 heeft hangende erker	stoepen met ijzeren hekwerken	1911	overgangsarchitectuur	++	++	+	++	++	+	onderdeel aaneengesloten gevelwand in vanaf late 19e eeuw ontwikkelde stadsuitbreiding; ensemblewaarde; markante rij in de bouwcampagne gerealiseerd, met sterk afwijkende voorgevels; rijke gedeling en details; vrij gaaf.	10	K
107762	Kraneweg 8-8a, woonhuis, beneden- en bovenwoning	Groningen	Beschermd stadsgezicht Schildersbuurt	tweelaags pand met schilddak, stenen dakkapel, symmetrische bakstenen lijstgevel met rondboogportieken met hoge stenen trappen en hekwerken		1894	eclecticisme	++	+	+	+	++	++	onderdeel aaneengesloten representatieve gevelwand in vanaf late 19e eeuw ontwikkelde stadsuitbreiding; ensemblewaarde; gebouwd in samenhang met nr. 6; hoofdvorm gaaf, details licht gewijzigd; bijzonder vanwege rondboogportieken en trappen met hekwerken.	9	K
151585	Kraneweg 91, 91a-91f, woonhuis, beneden- en bovenwoningen	Groningen	Beschermd stadsgezicht Schildersbuurt	vierlaags hoekpand met plat dak, afgeschuinde hoek, bakstenen gevels met enkele speklagen			overgangsarchitectuur	+	+	+	0	0	0	onderdeel aaneengesloten gevelwand in vanaf late 19e eeuw ontwikkelde stadsuitbreiding; ensemblewaarde; hoekpand met sterk versoberde vormen; vooral beeldondersteunend.	3	BO

objectnr	omschrijving	kern	ensemble	subtype	bijzonderheden	datum	bouwstijl	S	B	H	G	A	Z	beschrijving	score	status
107769	Kraneweg 93-93a, woonhuis, beneden- en bovenwoning	Groningen	Beschermd stadsgezicht Schildersbuurt	vierlaags hoekpand met kap, afgeschuinde hoekpartij met vijfde bouwlaag, bakstenen gevels met hardstenen details		1911	overgangsarchitectuur	++	++	+	+	+	+	onderdeel aaneengesloten gevelwand in vanaf late 19e eeuw ontwikkelde stadsuitbreiding; ensemblewaarde; hoekpand met opvallende hoogte; sobere gevelbehandeling; in hoofdvorm gaaf, details deels vernieuwd.	8	K
107765	Kraneweg 95-97a, dubbele beneden- en bovenwoning	Groningen	Beschermd stadsgezicht Schildersbuurt	tweelaags symmetrisch blok met lessenarsdak, stenen dakkapellen en bakstenen voorgevel met siermetselwerk, gepleisetde details en portieken		1904	overgangsarchitectuur, neorenaissance elementen	++	+	+	+	+	+	onderdeel aaneengesloten gevelwand in vanaf late 19e eeuw ontwikkelde stadsuitbreiding; ensemblewaarde; markant type vanwege symmetrische opzet en details; details deels veranderd.	7	K
107766	Kraneweg 99-101a, woonhuizen, beneden- en bovenwoningen	Groningen	Beschermd stadsgezicht Schildersbuurt	tweelaags blok met afgeplat schilddak, bakstenen lijstgevels, links met houten lijst en Vlaamse gevel; siermetselwerkdetails		1904	overgangsarchitectuur	++	+	+	+	+	+	onderdeel aaneengesloten gevelwand in vanaf late 19e eeuw ontwikkelde stadsuitbreiding; ensemblewaarde; in hoofdvorm gaaf; details deels gewijzigd.	7	K
151586	Kreupelstraat 8-12, Jacobijnerstraat 3-5, Vereniging De Harmonie, met wandkunstwerk	Groningen	Beschermd stadsgezicht Binnenstad	drielaags gebouw met flauw hellend afgeplat schilddak en galerij met pilonen		1962	shakehands	+	+	++	+	++	++	onderdeel aaneengesloten gevelwand uit de wederopbouwperiode; hoekpand met inspringende hoek, waarop keramisch kunstwerk (harp); redelijk gaaf; stalen ramen.	9	K
103620	Kruitgracht 15-15a, woonhuis, beneden- en bovenwoning	Groningen	Binnenstad-Oost	twee- tot drielaags pand met steil, geknikt, diep afgestoken zadeldak met overstek, kubistisch uitgebouwde volumes bij zijgevels		1931	zakelijk-expressionisme	+	+	+	++	++	+	vrijstaand woonhuis met ongebruikelijke opzet, met referentie naar landhuisbouw; overwegend gaaf.	8	K
103616	Kruitgracht 5, woonhuis, arbeiderswoning	Groningen	Binnenstad-Oost	eenlaags woning met dwars zadeldak, lijstgevel en groot houten dakhuis	voortuin met hekwerken		traditioneel	+	+	++	++	++	++	onderdeel aaneengesloten gevelwand; grotendeels gaaf; redelijk zeldzaam kleinschalig type met houten dakhuis.	10	K
103617	Kruitgracht 7-7a, voormalige Consistorie van de Hersteld Apostolische Zendingsgemeente	Groningen	Binnenstad-Oost	drielaags pand met mansardedak met houten overstek, voorgevel met middenrisaliet met topgevel en steekkap		1922	zakelijk-traditioneel, nieuw-historiserende elementen	+	++	++	++	++	++	onderdeel aaneengesloten gevelwand, met doorgangen aan weerszijden; opvallend rijzig pand met markante symmetrische opzet en voorgevel; fraaie bakstenen details.	11	K
103618	Kruitgracht 9, woonhuis, dubbele arbeiderswoning	Groningen	Binnenstad-Oost	eenlaags pand met zadeldak en lijstgevel	oorspronkelijk een dubbele woning, nu samengevoegd; sluit aan op achtergevel van Kruitgracht 13	1867	traditioneel	++	+	+	+	+	++	vormt ensemble met aan de straat gesitueerde Kruitgracht 13; in hoofdzaak gaaf; markant voorbeeld van kleinschalige woonhuisbebouwing circa 1870.	8	K
103621	Kruitlaan 1, woonhuis, beneden- en bovenwoning	Groningen	Beschermd stadsgezicht Binnenstad	tweelaags pand met afgeplat schilddak en lijstgevel, zijgevel aan Turfsingel met balkon		1884	traditioneel, eclectische elementen	++	++	+	+	+	+	onderdeel aaneengesloten gevelwand, in klein ensemble op hoek Turfsingel; hoekpand, redelijk gaaf, maar kap ooit verlaagd; zijgevel voorzien van gevelopeningen en balkon na sloop oud hoekpand Turfsingel.	8	K
103624	Kruitlaan 11-13, voormalige Industrieschool voor Meisjes, met aangebouwde dienstwoning	Groningen	Binnenstad-Oost	drielaags schoolgebouw met schilddak met overstek	uitbreiding uit 1908 aan westzijde, herkenbaar aan platte dak; aan oostzijde een aangebouwde tweelaags woning met schilddak	1903	eclecticisme, jugendstil elementen	++	++	++	++	++	++	onderdeel aaneengesloten gevelwand tegenover Stadsschouwburg; imposant schoolgebouw met vrij gave voorgevel; bijzonder materiaalgebruik; boven de vensters kleurige tegeltableaus; bijzondere functie.	12	K
103906	Kruitlaan 12, woonhuis, arbeiderswoning	Groningen	Binnenstad-Oost	eenlaags woning met dwars zadeldak, lijstgevel en groot stenen dakhuis			traditioneel	++	+	++	++	+	++	onderdeel aaneengesloten gevelwand in straatje met kleinschalige woonhuisbebouwing; markant klein woonhuisje uit derde kwart 19e eeuw, overwegend gaaf; bijzonder vanwege grote dakhuis.	10	K
103625	Kruitlaan 21-23, dubbel bedrijfs- winkelpand met bovenwoningen	Groningen	Binnenstad-Oost	tweelaags samengesteld pand met zadeldak achter topgevel (links) en afgeplat schilddak met lijstgevel en stenen dakkapellen; pui met bedrijfsingangen en winkelpui		1902	overgangsarchitectuur	++	+	++	++	+	++	onderdeel aaneengesloten gevelwand in straatje met kleinschalige woonhuisbebouwing; vrij gaaf samengesteld pand met bedrijfs- en winkelfunctie beneden; markante en gave detaillering; de topgevel met pinakels is vrij zeldzaam.	10	K

objectnr	omschrijving	kern	ensemble	subtype	bijzonderheden	datum	bouwtijl	S	B	H	G	A	Z	beschrijving	score	status
103907	Kruitlaan 22-24, dubbele beneden- en bovenwoning	Groningen	Binnenstad-Oost	tweelaags blok geschakelde woningen met dwars zadeldak met gootlijst en twee grote stenen dakhuizen sierspanten		1903	overgangsarchitectuur, neorenaissance elementen	++	+	+	+	+	0	onderdeel aaneengesloten gevelwand in straatje met kleinschalige woonhuisbebouwing; voorbeeld van een grote dubbele beneden- en bovenwoning uit vroege 20e eeuw; in hoofdvorm gaaf, details gemoderniseerd; markante grote dakhuizen.	6	K
103626	Kruitlaan 25, woonhuis, arbeiderswoning	Groningen	Binnenstad-Oost	eenlaags woning met dwars zadeldak en lijstgevel			traditioneel	++	+	+	+	+	+	onderdeel aaneengesloten gevelwand in straatje met kleinschalige woonhuisbebouwing; deel van rijtje eenlaags huisjes met mogelijk oudere kern; in hoofdvorm gaaf, details gewijzigd.	7	K
107363	Kruitlaan 27, woonhuis, arbeiderswoning	Groningen	Binnenstad-Oost	eenlaags woning met dwars zadeldak en lijstgevel			traditioneel	++	+	++	++	+	++	onderdeel aaneengesloten gevelwand in straatje met kleinschalige woonhuisbebouwing; deel van rijtje eenlaags huisjes met mogelijk oudere kern; in hoofdvorm en details gaaf; dakkapel modern.	10	K
107364	Kruitlaan 29, woonhuis, arbeiderswoning	Groningen	Binnenstad-Oost	eenlaags woning met dwars zadeldak en lijstgevel			traditioneel	++	+	++	++	+	++	onderdeel aaneengesloten gevelwand in straatje met kleinschalige woonhuisbebouwing; deel van rijtje eenlaags huisjes met mogelijk oudere kern; in hoofdvorm en details gaaf; dakkapel modern.	10	K
103622	Kruitlaan 3, cafe	Groningen	Beschermd stadsgezicht Binnenstad	eenlaags pand met schilddak, lijstgevel en centraal dakhuis			traditioneel	++	++	+	++	+	+	onderdeel aaneengesloten gevelwand, in klein ensemble op hoek Turfsingel; in hoofdvorm en veel details gaaf;	9	K
103908	Kruitlaan 35-41, blok geschakelde beneden- en bovenwoningen	Groningen	Binnenstad-Oost	tweelaags blok geschakelde woningen met schilddaken en lijstgevels; nr. 35 met dakkapel		1893	neorenaissance elementen	++	+	+	+	+	+	onderdeel aaneengesloten gevelwand in straatje met kleinschalige woonhuisbebouwing; in hoofdvorm gaaf, details deels gewijzigd; markante rij beneden- en bovenwoningen, nr. 41 wellicht oorspronkelijk met winkeltje.	7	K
103623	Kruitlaan 5, woonhuis	Groningen	Binnenstad-Oost	tweelaags diep pand met schilddak, lijstgevel en dakkapel			eclecticisme	++	++	+	++	++	+	onderdeel aaneengesloten gevelwand, in klein ensemble op hoek Turfsingel; in hoofdvorm en veel details gaaf woonhuis uit circa 1875; benedenverdieping met fraaie vensteromlijstingen.	10	K
108755	Kwinkenplein 1-73, woonwinkelcomplex met kantoren	Groningen	Beschermd stadsgezicht Binnenstad	vijflaags u-vormig gebouw met plat dak, winkelplint en bovenbouw met inpandige balkons met betonnen borstweringen		1956	shakehands	+	+	+	0	0	0	onderdeel aaneengesloten gevelwand uit de wederopbouwperiode; hoekpand, aan nieuw gevormd plein; boven de winkelplint oorspronkelijk etage woningen (Oude Ebbingestraat) en kantoren (Kwinkenplein); de kantoorgevels zijn gewijzigd.	3	BO
108591	Kwinkenplein 2-8, kantoorflat met winkelstrip	Groningen	Beschermd stadsgezicht Binnenstad	vijflaags gebouw met plat dak, gemetselde kopgevel met balkons		1955	functionalisme	++	+	+	+	+	+	onderdeel aaneengesloten gevelwand uit de wederopbouwperiode; ligging aan nieuw ontworpen plein; markante voorgevel met in stroken geplaatste vensters; van de oorspronkelijke winkelpuien zijn fragmenten behouden gebleven.	7	K
151590	Laan Corpus den Hoorn 1, voormalig Centrale Plattelandsbibliotheek, later kantoor Gasunie	Groningen	Corpus den Hoorn-Noord, naoorlogse wijk	rechthoekig, verzonken aangelegd gebouw met plat dak	in 1974 verbouwd tot kantoor I.H.N, in 1982 tot kantoor Gasunie; in 2019 zijn glasvezel-versterkte kunsthars schermgevels aangebracht naar ontwerp van Yushi Uehara	1962	functionalisme	++	+	++	+	++	+	gebouwd als Centrale Plattelandsbibliotheek, later kantoorfuncties; sobere functionalistisch gebouw op markante plek in wijkrand aan randweg; ondanks verbouwing in 2010 is het oorspronkelijke gebouw herkenbaar gebleven.	9	K
151591	Laan Corpus den Hoorn 102, 102 1-3, 102 a-c, Tijdelijk kantoorgebouw Gasunie	Groningen	Corpus den Hoorn-Zuid, bedrijvenpark			1968	functionalisme	+	+	+	+	+	+	groot kantoorcomplex met haaks op elkaar staande vleugels, deels in groene aanleg; gebouwd als tijdelijk kantoor Gasunie;	6	K
151593	Laan van de Vrede 111-131, galerijflat	Groningen	Corpus den Hoorn-Noord, naoorlogse wijk	drielaags galerijflat met plint		1958	shakehands	++	++	+	0	+	0	markante ligging in wijkrand; nieuwe entree en trap- en liftoeren; onderdeel naoorlogse wijk, open verkaveling.	6	K

objectnr	omschrijving	kern	ensemble	subtype	bijzonderheden	datum	bouwstijl	S	B	H	G	A	Z	beschrijving	score	status
151594	Laan van de Vrede 32-47, Rode Kruislaan 71af-am, portiekflat	Groningen	Corpus den Hoorn-Noord, naoorlogse wijk	vierlaags portiekflat op plint		1959	shakehands	++	++	+	+	+	0	nieuwe trappenhuisuitbouwen; markante ligging noordelijke wijk; onderdeel naoorlogse wijk, open verkaveling.	7	K
151595	Laan van de Vrede 48-68, galerijflat	Groningen	Corpus den Hoorn-Noord, naoorlogse wijk	drielaags galerijflat met plint		1958	shakehands	++	++	+	0	+	0	markante ligging in wijk; nieuwe entree en trap- en lifftoren; onderdeel naoorlogse wijk, open verkaveling.	6	K
151596	Laan van de Vrede 69-89, galerijflat	Groningen	Corpus den Hoorn-Noord, naoorlogse wijk	drielaags galerijflat met plint		1958	shakehands	++	++	+	0	+	0	markante ligging in wijk; nieuwe entree en trap- en lifftoren; onderdeel naoorlogse wijk, open verkaveling.	6	K
151597	Laan van de Vrede 90-110, galerijflat	Groningen	Corpus den Hoorn-Noord, naoorlogse wijk	drielaags galerijflat met plint		1958	shakehands	++	++	+	0	+	0	markante ligging in wijk; nieuwe entree en trap- en lifftoren; onderdeel naoorlogse wijk, open verkaveling.	6	K
108342	Lage der A 1.1-1.2, bedrijfspand met bovenwoning	Groningen	Beschermd stadsgezicht Binnenstad	drielaags diep pand met schilddak, grijs geleverde bakstenen lijstgevel met brede bedrijfsingang en etalagevenster in pui	links een steeg		traditioneel	++	+	++	+	++	+	onderdeel aaneengesloten gevelwand aan kade; ensemblewaarde; pand met vroeg- of midden 19e-eeuwse lijstgevel en mogelijk oudere kern; metselwerk geverfd; details deels gewijzigd.	9	K
108343	Lage der A 11, 11a, 11.1, bedrijfspand met bovenwoning	Groningen	Beschermd stadsgezicht Binnenstad	tweelaags pand met plat dak, bakstenen voorgevel met segmentvormig fronton, siermetselwerk en gepleisterde accenten, dubbele bedrijfsdeur		1913	overgangsarchitectuur	++	+	+	+	++	+	onderdeel aaneengesloten gevelwand aan kade; ensemblewaarde; goed herkenbaar als pand met bedrijfsfunctie; bijzondere gevelafsluiting; details licht gewijzigd.	8	K
102500	Lage der A 16, bedrijfspand met bovenwoning	Groningen	Beschermd stadsgezicht Binnenstad	tweelaags diep pand met afgeplat zadeldak, achter drielaags voorgevel met gepleisterde 19e-eeuwse onderbouw en bakstenen bovenbouw met erker uit interbellum	glas-in-lood in bovenlichten		traditioneel, zakelijk expressionisme	++	+	+	++	++	+	onderdeel aaneengesloten gevelwand aan kade; ensemblewaarde; pand met 19e-eeuwse onderbouw en bakstenen bovengevel uit circa 1925 met markante bekroning met siermetselwerkelementen;	9	K
151602	Lage der A 19-20, 20a-20b, Speldemakersgang 8, winkelpand met bovenwoningen	Groningen	Beschermd stadsgezicht Binnenstad	vierlaags pand met schilddak, winkelpui met portiek en drie etagewoningen met erkers			shakehands	+	+	+	+	+	+	onderdeel aaneengesloten gevelwand aan kade; invulling uit vroege naoorlogse periode met voor dit tijd kenmerkende opzet en vormgeving; hoofdvorm en materiaalgebruik voegen zich in de historische omgeving; details gewijzigd.	6	K
102502	Lage der A 22-23, woonhuis en beneden- en bovenwoning	Groningen	Beschermd stadsgezicht Binnenstad	tweelaags blok geschakelde woningen met dwarskap met stenen dakhuis, houten overstek, bakstenen voorgevel met hardstenen details			overgangsarchitectuur	++	+	+	++	++	+	onderdeel aaneengesloten gevelwand aan kade; ensemblewaarde; gaaf dubbel huis met opzet en details kenmerkend voor de vroege 20e eeuw.	9	K
102504	Lage der A 26, bedrijfspand met bovenwoning	Groningen	Beschermd stadsgezicht Binnenstad	tweelaags pand, oorspronkelijk met schilddak, nu met moderne tweelaags dakopbouw; bakstenen lijstgevel met gepleisterde details en dubbele bedrijfsdeur			traditioneel	++	+	+	0	+	+	onderdeel aaneengesloten gevelwand aan kade; ensemblewaarde; in kern 18e-eeuws huis (waarvan restanten zijn aangetroffen) met markante laat 19e-eeuwse voorgevel; hoofdvorm sterk gewijzigd door moderne dakopbouw.	6	K
108356	Lage der A 27, bedrijfspand met bovenwoning	Groningen	Beschermd stadsgezicht Binnenstad	eenlaags pand met afgeplat zadeldak achter tweelaags rechtgesloten bakstenen voorgevel met siermetselwerkaccenten en dubbele bedrijfsdeur			zakelijk-expressionisme	++	+	+	+	0	0	onderdeel aaneengesloten gevelwand aan kade; grotendeels invulling uit interbellum met markante siermetselwerkdetails; overigens details veranderd; een van de weinige eenlaags panden aan de kade; vooral beeldondersteunend.	5	BO
102505	Lage der A 28-28a, bedrijfspand met bovenwoning	Groningen	Beschermd stadsgezicht Binnenstad	tweelaags diep pand met schilddak en in blokverband gepleisterde voorgevel met dubbele bedrijfsdeur			traditioneel	++	+	++	++	++	+	onderdeel aaneengesloten gevelwand aan kade; ensemblewaarde; in kern 17e-eeuws huis, met markante 19e-eeuwse lijstgevel; vroegere bedrijfsfunctie onderbouw afleesbaar; hoofdvorm en details gaaf.	10	K



objectnr	omschrijving	kern	ensemble	subtype	bijzonderheden	datum	bouwtijl	S	B	H	G	A	Z	beschrijving	score	status
151603	Lage der A 30, 30a-30b, woonhuis, beneden- en bovenwoningen	Groningen	Beschermd stadsgezicht Binnenstad	drielaags pand met dwars zadeldak met overstek en dakkapel, bakstenen voorgevel met diep portiek en verdiepingen met erkers			zakelijk-traditioneel	++	+	+	+	+	+	onderdeel aaneengesloten gevelwand aan kade; ensemblewaarde; invulling uit interbellum, met voor die tijd markante hoofdvorm en details; raamdetails licht gewijzigd.	7	K
102492	Lage der A 31, bedrijfspand met bovenwoning	Groningen	Beschermd stadsgezicht Binnenstad	drielaags diep pand met schilddak, bakstenen lijstgevel en iets jongere onderbouw met dubbele bedrijfsdeur			traditioneel	++	+	+	+	+	+	onderdeel aaneengesloten gevelwand aan kade; ensemblewaarde; eenvoudige laat 19e-eeuwse lijstgevel; vroegere bedrijfsfunctie afleesbaar; details licht gewijzigd.	7	K
103696	Lage der A 34a, Verlengde Visserstraat 1-1a, winkelwoonhuis	Groningen	Beschermd stadsgezicht Binnenstad	tweelaags diep hoekpand met schilddak, bakstenen lijstgevels, voorgevel links met trapgevel en historische winkelpui			eclecticisme	++	++	+	++	++	++	onderdeel aaneengesloten gevelwand langs kade; ensemblewaarde; opmerkelijk vanwege markante en beeldbepalende trapgevel en historische winkelpui in hoofdvorm en details vrij gaaf.	11	K
107592	Lage der A 35 (achterzijde), woonhuis, beneden- en bovenwoning	Groningen	Beschermd stadsgezicht Binnenstad	tweelaags pand met vernieuwd schilddak en in blokverband gepleisterde lijstgevel			traditioneel	+	0	+	+	0	0	onderdeel bouwblok; enige ensemblewaarde; in hoofdvorm gewijzigd, nog wel herkenbaar als beneden- en bovenwoning; vooral beeldondersteunend.	3	BO
102495	Lage der A 37, 37a-37b, café met bovenwoning	Groningen	Beschermd stadsgezicht Binnenstad	drielaags hoekpand met plat dak met houten overstekken, tweelaags hoekpartij met plat en balkon; bakstenen gevels met rijke gepleisterde detaillering en erker		1905	overgangsarchitectuur	++	++	++	++	++	++	onderdeel aaneengesloten gevelwand langs kade; ensemblewaarde; opmerkelijk hoekpand met rijke detaillering in overgangsstijl; bijzonder bouwtype en van belang als historische horecavoorziening	12	K
103694	Lage der A 4-4a, winkelwoonhuis	Groningen	Beschermd stadsgezicht Binnenstad	drielaags pand met plat dak, thans met recent toevoegde dakopbouw, bakstenen voorgevel met gemetseld fronton en lisenen, historische winkelpui			zakelijk-expressionisme, artdeco	++	+	+	+	++	+	onderdeel aaneengesloten gevelwand aan kade; ensemblewaarde; voormalige drogisterij-apotheek met gave winkelpui; bovengevel met markante elementen maar gewijzigde details; hoofdvorm veranderd door nieuwe dakopbouw.	8	K
109004	Lagelandsterweg 10, boerderij ""Tienhoeve""	Groningen-Lageland		eenlaags voorhuis met afgewolfd zadeldak, bedrijfsgedeelte met zadeldak	geen historische bijgebouwen; ligt op groot omsloot erf met boomsingels en erfbeplanting	1929	zakelijk-traditioneel	+	+	+	+	+	+	onderdeel agrarisch cultuurlandschap; op fraai erf met boomsingel gelegen interbellumboerderij, in hoofdvorm intact.	6	K
151605	Lagelandsterweg 10, hekpalen bij oprijlaan boerderij ""Tienhoeve""	Groningen-Lageland		twee natuurstenen hekpalen aan weerszijden van oprijlaan			nvt	+	+	+	++	+	+	onderdeel ensemble oprijlaan-erf-boerderij Lagelandsterweg 10; twee oude hekpalen (mogelijk ouder dan boerderij) met markante profilering.	7	K
101105	Landstraat 2-20a, Diephuisstraat 8-18a, Heymanslaan 11-21a, woningcomplex, beneden- en bovenwoningen, hoekwinkels	Groningen	Professorenbuurt, BSG Korrewegwijk	drielaags blok met plat dak, hogere hoekpartijen met winkelpuien		1931	zakelijkheid, Nieuwe Haagse school elementen	++	++	+	+	++	+	onderdeel karakteristieke aaneengesloten gevelwand in stadsuitbreiding met gesloten bouwblokken; voortuintjes met hagen of hekwerken; blok met opmerkelijke opzet, opvallende hoekpartijen met kubistische vormen.	9	K
101258	Landstraat 3-15a, Diephuisstraat 2-6, woningcomplex, beneden- en bovenwoningen	Groningen	Professorenbuurt, BSG Korrewegwijk	drielaags blok met plat dak, portieken en hoekwinkelpui		1934	zakelijk-traditioneel	++	++	+	++	+	+	onderdeel karakteristieke aaneengesloten gevelwand in stadsuitbreiding met gesloten bouwblokken; voortuintjes met hagen; ligging aan plantsoen; opmerkelijk blok door toepassing van zware kloostervensterachtige kozijnen en portiektrappenhuissecties.	9	K
151608	Laurierstraat 3-57, woningcomplex, eengezinswoningen	Groningen	Bloemenbuurt	lang tweelaags blok geschakelde woningen met kap, centrale poortdoorgang met steekkap, twee drielaags accenten met kap		1930	zakelijk-traditioneel	++	++	+	+	+	+	onderdeel karakteristieke aaneengesloten gevelwand in stadsuitbreiding met gesloten bouwblokken; voortuintjes met hagen; markant blok door symmetrische opzet, centrale doorgang en hogere accenten met beneden- en bovenwoningen.	8	K
151610	Lauwersstraat 2-96, portiekflat	Groningen	Rivierenbuurt, naoorlogs deel	drielaags portiekflat		1954	shakehands	++	++	+	+	+	+	onderdeel naoorlogse wijk.	8	K
151612	Lauwersstraat 5-63, portiekflat	Groningen	Rivierenbuurt, naoorlogs deel	drielaags portiekflat		1954	shakehands	++	++	+	+	+	+	onderdeel naoorlogse wijk.	8	K

objectnr	omschrijving	kern	ensemble	subtype	bijzonderheden	datum	bouwtijl	S	B	H	G	A	Z	beschrijving	score	status
151162	Leegeweg 16, kleine boerderij met schuur	Groningen-Hoogkerk	Hoogkerk, lintbebouwing Kerkstraat-Leegeweg	eenlaags woongedeelte en bedrijfs gedeelte onder afgewolfd zadeldak, zijgevel met krimp	acher de boerderij een schuur met zadeldak; erf met siertuin voor en boomgaard aan noordzijde		traditioneel	+	+	+	+	+	+	eenvoudige kleine boerderij met schuur, in hoofdvormen gaaf, details gewijzigd; op erf met enkele karakteristieke elementen	6	K
151165	Leegeweg 25, boerderij	Groningen-Hoogkerk	Hoogkerk, lintbebouwing Kerkstraat-Leegeweg	eenlaags woongedeelte met schilddak, bedrijfs gedeelte met afgewolfd zadeldak en uileborden	vrijstaande bijschuur met schilddak; erf nieuw ingericht		traditioneel	+	+	+	+	+	+	onderdeel lintbebouwing; eenvoudige, in hoofdvorm gave boerderij met bijschuur; details boerderij vernieuwd; gave schuur.	6	K
101265	Leegeweg 6, boerderij Woldgras/Woldtil	Groningen-Hoogkerk	Hoogkerk, lintbebouwing Kerkstraat-Leegeweg	eenlaags woongedeelte met kap, grote schuur met afgewolfd dak met uileborden en aangebouwde schuur	verhoogd erf met boomsingel, sloot, tuin met historische beplanting en vijver.		traditioneel	+	++	++	++	++	++	onderdeel lintbebouwing; gave boerdrij met bijschuur op groot erf	11	K
151163	Leegeweg 17, woonhuis	Groningen-Hoogkerk	Hoogkerk, lintbebouwing Kerkstraat-Leegeweg	een- en tweelaags samengestelde opzet met schilddak	tuin met hagen	1930	zakelijk-traditioneel	+	+	+	++	+	+	onderdeel lintbebouwing; markante ligging op hoek; architectuur reageert hierop; gave hoofdvorm en detaillering.	7	K
107770	Leeuwarderstraat 12, woonhuis, arbeiderswoning	Groningen	Beschermd stadsgezicht Schildersbuurt	eenlaags woning met schilddak, stenen dakkapel met fronton, bakstenen lijstgevel met schelpmotieven in de boogvelden		1894	eclecticisme	++	+	+	++	++	++	onderdeel aaneengesloten gevelwand in vanaf late 19e eeuw ontwikkelde stadsuitbreiding; ensemblewaarde; behoort tot eerste niet planmatige fase bebouwing; gave kleine woning met rijke en bijzondere detaillering.	10	K
107771	Leeuwarderstraat 13-15, twee arbeiderswoningen	Groningen	Beschermd stadsgezicht Schildersbuurt	twee geschakelde eenlaags woningen met zadeldaken, voorgevels met topgevel met gepleisterde ornamentiek; nr. 15 met halsgevel met gepleisterde klauwstukken		1894	eclecticisme	++	+	+	+	++	++	onderdeel aaneengesloten gevelwand in vanaf late 19e eeuw ontwikkelde stadsuitbreiding; ensemblewaarde; behoort tot eerste niet planmatige fase bebouwing; in hoofvorm hgaf, details deels gewijzigd; bijzonder vanwege de rijke gepleisterde ornamentiek.	9	K
101260	Leeuwarderstraat 14-20b, geschakelde beneden- en bovenwoningen	Groningen	Beschermd stadsgezicht Schildersbuurt	blok van vier tweelaags panden met schilddaken, stenen of houten dakkapellen, gevarieerde bakstenen lijstgevel zonder en met gepleisterde details; nr. 18 met kalkzandstenen voorgevel		1895	traditioneel, neorenaissance elementen	++	+	+	+	+	+	onderdeel aaneengesloten gevelwand in vanaf late 19e eeuw ontwikkelde stadsuitbreiding; ensemblewaarde; behoort tot eerste niet planmatige fase bebouwing; rijtje individueel ontwikkelde woningen; op enkele details na redelijk gaaf.	7	K
107772	Leeuwarderstraat 17 en 23-23a, voormalige werkplaatsen met bovenwoning	Groningen	Beschermd stadsgezicht Schildersbuurt	tweelaags pand met zadeldak en bakstenen voorgevel met topgevel		1894	zakelijk-traditioneel	+	+	+	+	0	0	onderdeel aaneengesloten gevelwand in vanaf late 19e eeuw ontwikkelde stadsuitbreiding; ensemblewaarde; omstreeks 1910-1920 verbouwd tot werkplaats met woning; hoofdvorm gaaf, details gewijzigd; vooral beeldondersteunend.	4	BO
107773	Leeuwarderstraat 19, woonhuis, arbeiderswoning	Groningen	Beschermd stadsgezicht Schildersbuurt	eenlaags woning met schilddak, stenen dakkapel met fronton en bakstenen lijstgevel		1894	traditioneel	++	+	+	++	++	++	onderdeel aaneengesloten gevelwand in vanaf late 19e eeuw ontwikkelde stadsuitbreiding; ensemblewaarde; behoort tot eerste niet planmatige fase bebouwing; in hoofvorm en details gaaf.	10	K
107775	Leeuwarderstraat 21, woonhuis, arbeiderswoning	Groningen	Beschermd stadsgezicht Schildersbuurt	eenlaags woning met zadeldak, voorgevel met topgevel met gepleisterde en verblendstenen details		1894	neorenaissance elementen	++	+	+	++	++	+	onderdeel aaneengesloten gevelwand in vanaf late 19e eeuw ontwikkelde stadsuitbreiding; ensemblewaarde; behoort tot eerste niet planmatige fase bebouwing; in hoofvorm en de meeste details gaaf; bijzonder type met topgevel.	9	K
101260	Leeuwarderstraat 22, woonhuis	Groningen	Beschermd stadsgezicht Schildersbuurt	tweelaags pand met schilddak, houten dakkapel met fronton, bakstenen lijstgevel met ingang met klassieke omlijsting		1894	traditioneel	++	+	+	++	++	+	onderdeel aaneengesloten gevelwand in vanaf late 19e eeuw ontwikkelde stadsuitbreiding; ensemblewaarde; behoort tot eerste niet planmatige fase bebouwing; gaaf woonhuis met fraaie ingang.	9	K

objectnr	omschrijving	kern	ensemble	subtype	bijzonderheden	datum	bouwstijl	S	B	H	G	A	Z	beschrijving	score	status
107776	Leeuwarderstraat 24, woonhuis, arbeiderswoning	Groningen	Beschermd stadsgezicht Schildersbuurt	eenlaags woning met schilddak, stenen dakkapel en bakstenen lijstgevel		1894	traditioneel	++	+	+	++	++	+	onderdeel aaneengesloten gevelwand in vanaf late 19e eeuw ontwikkelde stadsuitbreiding; ensemblewaarde; redelijk gaaf kleinschalig type.	9	K
107777	Leeuwarderstraat 26, woonhuis, arbeiderswoning	Groningen	Beschermd stadsgezicht Schildersbuurt	eenlaags woning met schilddak, stenen dakkapel en bakstenen lijstgevel		1894	traditioneel	++	+	+	++	++	+	onderdeel aaneengesloten gevelwand in vanaf late 19e eeuw ontwikkelde stadsuitbreiding; ensemblewaarde; gave kleine woning uit eerste niet planmatige aanlegperiode.	9	K
107696	Leeuwarderstraat 28-48a, woningcomplex, beneden- en bovenwoningen, winkelwoonhuis	Groningen	Beschermd stadsgezicht Schildersbuurt	langgerekt tweelaags blok met schilddaken, (stenen) dakkapellen en bakstenen lijstgevels met afwisselende gepleisterde details; nr. 32 met houten winkelpui		1894	traditioneel, neorenaissance elementen	++	++	+	+	++	+	onderdeel aaneengesloten gevelwand in vanaf late 19e eeuw ontwikkelde stadsuitbreiding; ensemblewaarde; dateert uit de vroegste, niet planmatige fase; in hoofdzaak gaaf, met markante detaillering en winkelpui.	9	K
107778	Leeuwarderstraat 29, woonhuis, arbeiderswoning	Groningen	Beschermd stadsgezicht Schildersbuurt	eenlaags woning met schilddak, stenen dakkapel met fronton en bakstenen lijstgevel		1894	traditioneel, neorenaissance elementen	++	+	+	++	++	+	onderdeel aaneengesloten gevelwand in vanaf late 19e eeuw ontwikkelde stadsuitbreiding; ensemblewaarde; behoort tot eerste niet planmatige fase bebouwing; in hoofvorm en de meeste details gaaf.	9	K
107774	Leeuwarderstraat 2a-6, woningcomplex, beneden- en bovenwoningen en winkel	Groningen	Beschermd stadsgezicht Schildersbuurt	tweelaags hoekblok met afgeplat schilddak met stenen dakkapellen, bakstenen lijstgevels met afgeschunde hoek, met bakon en voormalige winkelpui		1894	traditioneel, neorenaissance elementen	++	++	+	++	++	+	onderdeel aaneengesloten gevelwand in vanaf late 19e eeuw ontwikkelde stadsuitbreiding; ensemblewaarde; markant hoekblok met winkelpui, gaaf.	10	K
101259	Leeuwarderstraat 31-35, blok geschakelde arbeiderswoningen	Groningen	Beschermd stadsgezicht Schildersbuurt	eenlaags blok van drie geschakelde woningen met schilddaken, stenen dakkapellen met frontons en bakstenen lijstgevels met gepleisterde en verblendstenen details		1894	traditioneel, neorenaissance elementen	++	+	+	++	++	+	onderdeel aaneengesloten gevelwand in vanaf late 19e eeuw ontwikkelde stadsuitbreiding; ensemblewaarde; eerste nog niet planmatige fase; vrij gave rij kleinschalige woningen.	9	K
107779	Leeuwarderstraat 3-5, dubbele arbeiderswoning	Groningen	Beschermd stadsgezicht Schildersbuurt	eenlaags blokje van twee geschakelde woningen met schilddaken, stenen dakkapellen met frontons en bakstenen lijstgevels		1894	traditioneel	++	+	+	++	++	+	onderdeel aaneengesloten gevelwand in vanaf late 19e eeuw ontwikkelde stadsuitbreiding; ensemblewaarde; behoort tot eerste niet planmatige fase bebouwing; in hoofvorm en de meeste details gaaf.	9	K
103879	Leeuwarderstraat 37-53, woningcomplex, arbeiderswoningen	Groningen	Beschermd stadsgezicht Schildersbuurt	eenlaags blokken geschakelde woningen met schilddaken, stenen dakkapellen met frontons en bakstenen lijstgevels	nr. 37 heeft deels afgetimmerde voorgevel en gewijzigd venster	1894	traditioneel	++	+	+	++	++	+	onderdeel aaneengesloten gevelwand in vanaf late 19e eeuw ontwikkelde stadsuitbreiding; ensemblewaarde; eerste nog niet planmatige fase; vrij gave rij kleinschalige woningen.	9	K
107782	Leeuwarderstraat 50, woonhuis	Groningen	Beschermd stadsgezicht Schildersbuurt	tweelaags pand met zadeldak tussen topgevel met schoulers en hals, bakstenen gevels		1894	Delftse school	+	+	+	+	+	+	onderdeel aaneengesloten gevelwand in vanaf late 19e eeuw ontwikkelde stadsuitbreiding; vroege naoorlogse invulling, contrasteert met oudere bebouwing; details deels gewijzigd.	6	K
107783	Leeuwarderstraat 53aa, transformatorhuis	Groningen	Beschermd stadsgezicht Schildersbuurt	eenlaags pand met zadeldak met zware ontluchtingsschoorsteen op de geveltop aan de Taco Mesdagstraat; bakstenen gevels met stalen deuren			traditioneel	+	+	+	+	+	+	onderdeel aaneengesloten gevelwand in vanaf late 19e eeuw ontwikkelde stadsuitbreiding; op hoek, gebouwd ter plaatse van twee gesloopte kleine arbeiderswoningen; voegt zich in schaal en uitstraling goed in het bestaande bebouwingsbeeld.	6	K

objectnr	omschrijving	kern	ensemble	subtype	bijzonderheden	datum	bouwstijl	S	B	H	G	A	Z	beschrijving	score	status
107780	Leeuwarderstraat 7-9, twee arbeiderswoningen	Groningen	Beschermd stadsgezicht Schildersbuurt	twee geschakelde eenlaags woningen met schilddaken, stenen dakhuizen met frontons en bakstenen lijstgevels, met rijke verblendstenen details		1894	traditioneel	++	+	+	++	++	+	onderdeel aaneengesloten gevelwand in vanaf late 19e eeuw ontwikkelde stadsuitbreiding; ensemblewaarde; behoort tot eerste niet planmatige fase bebouwing; in hoofdvorm en de meeste details gaaf; bijzondere typen met verblendstenen siermetselwerk.	9	K
107781	Leeuwarderstraat 8 en 10, arbeiderswoningen	Groningen	Beschermd stadsgezicht Schildersbuurt	twee middels muurdammetje gekoppelde eenlaags woningen met schilddaken, stenen dakkapellen en bakstenen lijstgevels		1894	traditioneel	++	+	+	++	++	+	onderdeel aaneengesloten gevelwand in vanaf late 19e eeuw ontwikkelde stadsuitbreiding; ensemblewaarde; behoort tot eerste niet planmatige fase bebouwing; gave kleine arbeiderswoningen van klassiek type.	9	K
151616	Lekstraat 12-14, dubbel woonhuis	Groningen	Rivierenbuurt, naorlogs deel	tweelaags geschakelde woningen met kap		1956	shakehands	+	+	+	+	+	+	onderdeel naoorlogse wijk, ligging in randzone.	6	K
151617	Lekstraat 16-18, dubbel woonhuis	Groningen	Rivierenbuurt, naorlogs deel	tweelaags geschakelde woningen met kap		1956	shakehands	+	+	+	+	+	+	onderdeel naoorlogse wijk, ligging in randzone.	6	K
151618	Lekstraat 20-22, dubbel woonhuis	Groningen	Rivierenbuurt, naorlogs deel	tweelaags geschakelde woningen met kap		1956	shakehands	+	+	+	+	+	+	onderdeel naoorlogse wijk, ligging in randzone.	6	K
151619	Lekstraat 4-6, dubbel woonhuis	Groningen	Rivierenbuurt, naorlogs deel	tweelaags geschakelde woningen met kap		1956	shakehands	+	+	+	+	+	+	onderdeel naoorlogse wijk, ligging in randzone.	6	K
151620	Lekstraat 8-10, dubbel woonhuis	Groningen	Rivierenbuurt, naorlogs deel	tweelaags geschakelde woningen met kap		1956	shakehands	+	+	+	+	+	+	onderdeel naoorlogse wijk, ligging in randzone.	6	K
151622	Leonard Springerlaan zn, Gemaal Geert Huizinga	Groningen		eenlaags gebouw met groot ver overstekend schilddak met schoorsteenpartij over de hele nokbreedte; bakstenen gevel; uitgebouwd portaal onder expressieve kap.		1934	zakelijk-expressionisme	0	++	++	++	++	++	thans in moderne context; fraai rioolgemaalgebouwtje uit interbellum van bekende architect; bijzondere vormgeving en functie; zeldzaam.	10	K
103627	Lijnbaanstraat 1, voormalig pakhuis	Groningen	Binnenstad-Oost	vijflaags pand met zadeldak		1888	traditioneel, eclectische elementen	++	+	+	+	+	+	fors pakhuis, tot wooneenheden verbouwd; klassieke symmetrische opzet; voorgevel met markante detaillering, waarin kalkzandsteen is toegepast; stegen aan weerszijden, de westelijke afgesloten met poortje.	7	K
103629	Lijnbaanstraat 10, 10a1-10a12, voormalig pakhuis De Lijnbaan	Groningen	Binnenstad-Oost	tweelaags pand met kap, lijstgevel en dakhuis met trijshuisje		1899	traditioneel	++	++	+	+	++	++	onderdeel rij voormalige bedrijfspanden; pakhuis De Lijnbaan is in 1988 verbouwd tot woonappartementen; vroeger pakhuis van D.G.S. Landweer. Voorgevel met gave indeling, details vernieuwd.	10	K
107398	Lijnbaanstraat 16-16a, voormalig pakhuis	Groningen	Binnenstad-Oost	drielaags pand met mansardedak en topgevel met trijshuis		1893	eclecticisme	+	+	++	+	+	+	onderdeel rij voormalige bedrijfspanden, in samenhang gebouwd met nr. 14; markante detaillering; gevel is wit geverfd.	7	K
103639	Lijnbaanstraat 1a-1e, voormalig pakhuis	Groningen	Binnenstad-Oost	vijflaags gebouw met zadeldak			traditioneel	++	+	+	+	+	0	onderdeel van groter, in 1930 vernieuwd pakhuiscomplex; klassieke opzet met symmetrische gevel, thans met moderne woonbalkons.	6	K
103628	Lijnbaanstraat 2-2a, Voor 't voormalig klein Poortje 13, bedrijfspand, voormalige Cichoreifabriek	Groningen	Beschermd stadsgezicht Binnenstad	tweelaags pand met zadeldak, aansluitend op drielaags pand met plat dak	op achtererf een groot tweelaags bouwdeel met omlopend schilddak en sheddakconstructie		eclecticisme	++	++	+	+	+	+	op markante inspringende hoek gesitueerd voormalig bedrijfsgebouw, deels in hoofdvorm en details gewijzigd; de voorbouw bezat ook boven rechter zijgevel een topgevel; voorgel met later aangebrachte zonnwijzer.	8	K
107396	Lijnbaanstraat 3-5b, dubbele beneden- en bovenwoning	Groningen	Binnenstad-Oost	drielaags blok geschakelde woningen met schilddaken, lijstgevel en hoge rondboogportieken met open trappen		1905	traditioneel, neorenaissance elementen	+	+	+	++	++	++	bijzonder type dubbele beneden- en bovenwoning, opmerkelijk door de zeer hoge rondboogportieken met open trappen en diep geplaatste woningangangen; gaaf karakter.	9	K

objectnr	omschrijving	kern	ensemble	subtype	bijzonderheden	datum	bouwtijl	S	B	H	G	A	Z	beschrijving	score	status
102509	Lijnbaanstraat 4a, bedrijfspand met bovenwoning	Groningen	Binnenstad-Oost	tweelaags pand met kap, lijstgevel en brede bedrijfsdeur in pui		1895	traditioneel, neorenaissance elementen	+	+	+	+	+	+	voormalige werkplaats goed herkenbaar aan indeling pui; bovengevel met enkele karakteristieke details.	6	K
101267	Lindenlaan 1-27a, 2-28a, woningcomplex	Groningen	Bloemenbuurt BSG	tweelaags blokken geschakelde woningen met kap, drielaags bouwdelen met kap en brede poortdoorgangen		1926	Amsterdamse school	++	++	+	+	++	++	onderdeel karakteristieke aaneengesloten gevelwand in stadsuitbreiding met gesloten bouwblokken; voortuintjes met hagen; symmetrisch onderdeel woningcomplex met markante poortgebouwen ter hoogte van de Zonnebloemstraat-Goudsbloemstraat.	10	K
104214	Lingestraat 1-13, IJsselstraat 66-68, complex beneden- en bovenwoningen	Groningen	Rivierenbuurt, vooroorlogs deel	tweelaags geschakelde woningen met kap		1938	zakelijk-traditioneel	++	+	+	+	+	+	hoekaccent met winkel; aan de Lingerstraat een eenlaags dubbele woning; onderdeel planmatige vooroorlogse wijk, gesloten bouwblok	7	K
104214	Lingestraat 15-27, complex beneden- en bovenwoningen	Groningen	Rivierenbuurt, vooroorlogs deel	drielaags blok met kap en portieken		1938	zakelijk-traditioneel	++	+	+	+	+	+	onderdeel planmatige vooroorlogse wijk, gesloten bouwblok	7	K
104214	Lingestraat 16-26, complex beneden- en bovenwoningen	Groningen	Rivierenbuurt, vooroorlogs deel	tweelaags blok geschakelde woningen met kap en portieken		1937	zakelijk-traditioneel	++	+	+	+	+	+	onderdeel planmatige vooroorlogse wijk, gesloten bouwblok	7	K
104214	Lingestraat 2-14, IJsselstraat 62-64, complex beneden- en bovenwoningen	Groningen	Rivierenbuurt, vooroorlogs deel	tweelaags blok geschakelde woningen met kap en portieken		1937	zakelijk-traditioneel	++	+	+	+	+	+	hoekaccent met topgevelrisaliet en winkel; onderdeel planmatige vooroorlogse wijk, gesloten bouwblok	7	K
151639	Lingestraat 28-30, dubbel woonhuis	Groningen	Rivierenbuurt, naoorlogs deel	vierlaags dubbele woning		1960	functionalisme	++	+	+	+	+	+	dubbel tweelaags huis, met souterrain en terugliggende derde verdiepingonderdeel naoorlogse wijk.	7	K
151640	Lingestraat 29-51, galerijflat	Groningen	Rivierenbuurt, naoorlogs deel	drielaags galerijflat		1961	functionalisme	++	+	+	+	+	0	onderdeel naoorlogse wijk.	6	K
151641	Lingestraat 32-68, galerijflat	Groningen	Rivierenbuurt, naoorlogs deel	drielaags galerijflat		1961	functionalisme	++	+	+	+	+	0	onderdeel naoorlogse wijk.	6	K
151642	Linnaeusplein 1-51, galerijflat De Wit	Groningen	Gorechtbuurt	negenlaags galerijflat met plat dak		1953	shakehands	++	++	+	+	+	+	markante ligging op de op van singel/vijvers Gorechtkade; hoog accent in de omgeving; markant detail zijn de vierkante ramen met betonnen omlijstingen; overigens details vernieuwd.	8	K
103924	Linnaeusplein zn, kademuur bij singel Gorechtkade	Groningen	Gorechtbuurt			1940	Delftse school	++	++	++	++	++	++	kademuur bij de in het interbellum aangelegde singel-structuur/vijvers ter plaatse van het vroegere Gorechtkanaal; na demping oostelijk deel kanaal in 1937 werd Linnaeusplein ontwikkeld; samenhang met in de kadeconstructuur opgenomen transformatorhuisje.	12	K
103759	Linnaeusplein zn, transformatorhuis	Groningen	Gorechtbuurt	eenlaags gebouw met schilddak		1940	Delftse school	++	++	++	++	++	++	transformatorhuisje is opgenomen in kademuur bij de in het interbellum aangelegde singel-structuur/vijvers ter plaatse van het vroegere Gorechtkanaal; na demping oostelijk deel kanaal in 1937 werd Linnaeusplein ontwikkeld; samenhang met de kade.	12	K
101271	Lodewijkstraat 12, arbeiderswoning	Groningen	Oosterpoortbuurt	eenlaags huis met schilddak, lijstgevel en centraal stenen dakhuis.		1897	neorenaissance elementen	++	+	+	++	+	++	onderdeel karakteristieke aaneengesloten gevelwand in ensemble Oosterpoort; gaaf.	9	K
103960	Lodewijkstraat 13, 14-14a, dubbele beneden- en bovenwoning	Groningen	Oosterpoortbuurt	tweelaags blok geschakelde woningen met schilddaken, lijstgevels en stenen dakkapellen		1896	neorenaissance elementen	++	+	+	+	+	0	onderdeel karakteristieke aaneengesloten gevelwand in ensemble Oosterpoort; in opzet gaaf, details deels veranderd.	6	K
103960	Lodewijkstraat 15, woonhuis, voormalige beneden- en bovenwoning	Groningen	Oosterpoortbuurt	tweelaags huis met schilddak en lijstgevel		1897	neorenaissance elementen	++	+	+	+	+	0	onderdeel karakteristieke aaneengesloten gevelwand in ensemble Oosterpoort; redelijk gaaf; houten balkon midden voor.	6	K



objectnr	omschrijving	kern	ensemble	subtype	bijzonderheden	datum	bouwstijl	S	B	H	G	A	Z	beschrijving	score	status
101272	Lodewijkstraat 16, villa Louise	Groningen	Oosterpoortbuurt	eenlaags huis met schilddak en lijstgevel		1876	eclecticisme	++	+	+	++	++	++	onderdeel karakteristieke aaneengesloten gevelwand in ensemble Oosterpoort; bijzonder type met symmetrische voorgevel en rijke vensteromlijstingen.	10	K
151648	Lodewijkstraat 19, woonhuis	Groningen	Oosterpoortbuurt	tweelaags huis met schilddak en lijstgevel			traditioneel	++	+	+	+	+	+	onderdeel karakteristieke aaneengesloten gevelwand in ensemble Oosterpoort; redelijk gaaf type, deur met klassieke omlijsting.	7	K
103972	Lodewijkstraat 20-20a, woonhuis	Groningen	Oosterpoortbuurt	tweelaags huis met schilddak en lijstgevel			eclecticisme	++	+	+	+	+	+	onderdeel karakteristieke aaneengesloten gevelwand in ensemble Oosterpoort; bijzondere detaillering voorgevel;	7	K
103957	Lodewijkstraat 2-2ac, 2.1, woonhuis	Groningen	Oosterpoortbuurt	tweelaags pand met schilddak, lijstgevel en groot stenen dakhuis		1896	eclecticisme	++	+	+	+	+	+	onderdeel karakteristieke aaneengesloten gevelwand in ensemble Oosterpoort; redelijk gaaf; op hoek Hereweg.	7	K
151651	Lodewijkstraat 25-28, woningcomplex	Groningen	Oosterpoortbuurt	eenlaags blok geschakelde woningen met kap, bij nrs. 26-27 met verdieping verhoogd		1875	traditioneel	++	+	+	+	+	+	onderdeel karakteristieke aaneengesloten gevelwand in ensemble Oosterpoort; onderdeel rij arbeiderswoningen; details deels gewijzigd; twee woningen in de jaren 20-30 met verdieping verhoogd.	7	K
151652	Lodewijkstraat 29, arbeiderswoning	Groningen	Oosterpoortbuurt	eenlaags woning met schilddak en lijstgevel		1876	traditioneel	++	+	+	+	+	+	onderdeel karakteristieke aaneengesloten gevelwand in ensemble Oosterpoort; onderdeel rij arbeiderswoningen; redelijk gaaf, zeer grote dakkapel toegevoegd.	7	K
103962	Lodewijkstraat 33-34, dubbele arbeiderswoning	Groningen	Oosterpoortbuurt	eenlaags blok geschakelde woningen met lijstgevel en schilddak, twee grote stenen dakhuizen met frontons.		1876	traditioneel	++	+	+	+	+	+	onderdeel karakteristieke aaneengesloten gevelwand in ensemble Oosterpoort; onderdeel rij arbeiderswoningen; bijzonder door de grote dakhuizen.	7	K
107461	Lodewijkstraat 3-3a, winkelwoonhuis	Groningen	Oosterpoortbuurt	tweelaags pand met schilddak, lijstgevel en winkelpui		1897	neorenaissance elementen	++	+	+	+	+	0	onderdeel karakteristieke aaneengesloten gevelwand in ensemble Oosterpoort; details licht gewijzigd; breed venster duidt op winkelpui.	6	K
151655	Lodewijkstraat 38, arbeiderswoning	Groningen	Oosterpoortbuurt	eenlaags woning met schilddak, lijstgevel en dakhuis		1875	traditioneel	+	+	+	++	+	+	onderdeel karakteristieke aaneengesloten gevelwand in ensemble Oosterpoort; gaaf; dakhuis of arkeneel toegevoegd in 1903.	7	K
151656	Lodewijkstraat 39, arbeiderswoning	Groningen	Oosterpoortbuurt	eenlaags huis met schilddak, lijstgevel en centraal stenen dakhuis.		1875	traditioneel	+	+	+	++	+	+	onderdeel karakteristieke aaneengesloten gevelwand in ensemble Oosterpoort; gaaf; fors stenen dakhuis.	7	K
103958	Lodewijkstraat 4, woonhuis, beneden- en bovenwoning	Groningen	Oosterpoortbuurt	tweelaags pand met schilddak en stenen dakkapel		1896	neorenaissance elementen	++	+	+	+	+	+	onderdeel karakteristieke aaneengesloten gevelwand in ensemble Oosterpoort; gaaf; voorerf en stoepen met ijzeren hekwerken.	7	K
151657	Lodewijkstraat 40-41, dubbele arbeiderswoning	Groningen	Oosterpoortbuurt	eenlaags blok geschakelde woningen met kap, centraal dakhuis		1877	traditioneel	+	+	+	+	+	+	onderdeel karakteristieke aaneengesloten gevelwand in ensemble Oosterpoort; markant type door symmetrische opzet; details gewijzigd.	6	K
101270	Lodewijkstraat 51, arbeiderswoning	Groningen	Oosterpoortbuurt	eenlaags woning met schilddak, lijstgevel en dakkapel			neorenaissance elementen	+	+	+	+	+	+	onderdeel karakteristieke aaneengesloten gevelwand in ensemble Oosterpoort; redelijk gaaf; markant door dakkapel met druiplijst.	6	K
101269	Lodewijkstraat 5-7, Brandenburgerstraat 22-22a, woningcomplex	Groningen	Oosterpoortbuurt	tweelaags blok geschakelde woningen met kap en lijstgevels			eclecticisme	++	++	+	+	+	+	onderdeel karakteristieke aaneengesloten gevelwand in ensemble Oosterpoort; opmerkelijk blok, in het bijzonder door gepleisterde geveldetails en de grote houten balkons.	8	K
103959	Lodewijkstraat 8-11, woningcomplex	Groningen	Oosterpoortbuurt	tweelaags blok geschakelde woningen met lijstgevels, schilddaken en (stenen) dakkapellen		1899	neorenaissance elementen	++	+	+	+	+	0	onderdeel karakteristieke aaneengesloten gevelwand in ensemble Oosterpoort; redelijk gaaf type, met markante detaillering.	6	K
102516	Lopende Diep 14-16a, woonhuis, beneden- en bovenwoningen	Groningen	Beschermd stadsgezicht Binnenstad	drielaags blok met schilddak en lijstgevel			traditioneel	++	+	+	+	0	0	onderdeel aaneengesloten gevelwand aan singel; met verdieping en nieuwe kap verhoogd 19e-eeuws pand; onderbouw vrij gaaf.	5	BO

objectnr	omschrijving	kern	ensemble	subtype	bijzonderheden	datum	bouwstijl	S	B	H	G	A	Z	beschrijving	score	status
102517	Lopende Diep 18, woonhuis	Groningen	Beschermd stadsgezicht Binnenstad	drielaags pand met schilddak, lijstgevel en dakkapel			traditioneel	++	+	+	+	+	0	onderdeel aaneengesloten gevelwand aan singel; pand met sobere lijstgevel, redelijk gaaf.	6	K
103813	Lopende Diep 20-20ap, voormalig complex Groninger-Rotterdammer Stoombootmaatschappij	Groningen	Beschermd stadsgezicht Binnenstad	tweelaags pand met schilddak en lijstgevel (rechts), tweelaags pand met kap en schijngewel met balkon (rechts)			neorenaissance elementen, jugendstil elementen	++	+	++	+	+	++	onderdeel aaneengesloten gevelwand aan singel; in ieder geval vanaf 1890 pakhuis, kantoor en bovenwoning van de Groninger-Rotterdammer Stoombootmaatschappij De Hunze; diverse uitbreidingen en wijzigingen, zo ook in 1905,(oostelijke pand).	9	K
102518	Lopende Diep 22a, bedrijfspand met bovenwoning	Groningen	Beschermd stadsgezicht Binnenstad	tweelaags pand met schilddak, lijstgevel en brede bedrijfsdeur in pui			traditioneel	++	+	+	+	+	+	onderdeel aaneengesloten gevelwand aan singel; gaaf in hoofdvorm, pui heeft bedrijfsmatige karakter bewaard.	7	K
107466	Lopende Diep 3, pakhuis met bovenwoning Groninger Rotterdammer Stoomvaartmaatschappij	Groningen	Beschermd stadsgezicht Binnenstad	vierlaags pand met plat dak, aan achterzijde met dwars zadeldak; in blokverband gepleisterde voorgevel; onderbouw met garagedeur gewijzigd.			traditioneel	++	+	+	+	+	0	onderdeel aaneengesloten gevelwand; ensemblewaarde; ligging aan kade; voorbeeld van 19e-eeuwse bedrijfsbebouwing, herkenbaar aan indeling bovengewel; overigens in details gewijzigd.	6	K
108738	Lopende Diep 5, 5a-5b, woonhuis, beneden- en bovenwoningen	Groningen	Beschermd stadsgezicht Binnenstad	drielaags diep pand met schilddak, lijstgevel, diep portiek met trap en verdiepingen met erkers		1939	zakelijk-traditioneel	++	+	+	+	+	+	onderdeel aaneengesloten gevelwand; ensemblewaarde; ligging aan kade; markante invulling uit late interbellum, typologisch kenmerkend voor die periode; grotendeels gaaf.	7	K
151661	Lorentzstraat 11, voormalige Gereformeerde lagere school	Groningen	Grunobuurt, vooroorlogs deel	tweelaags gangschool		1928	zakelijkheid, Amsterdamse school elementen	++	+	++	+	+	+	schoolplein sluit af met oud hekwerk met gemetselde posten; onderdeel planmatige vooroorlogse wijk, gesloten bouwblok	8	K
101273	Lorentzstraat 2-26, Kamerlingh Onnesstraat 49-69, Snelliusstraat 2-22, complex beneden- en bovenwoningen	Groningen	Grunobuurt, vooroorlogs deel	tweelaags blok geschakelde woningen met kap en portieken		1936	zakelijk-traditioneel	++	+	+	+	+	+	complex Patrimonium; centrale poort met bouwjaar en renovatiedatum 1976; onderdeel planmatige vooroorlogse wijk, gesloten bouwblok	7	K
101273	Lorentzstraat 28-32, Snelliusstraat 1-21, complex beneden- en bovenwoningen	Groningen	Grunobuurt, vooroorlogs deel	tweelaags blok geschakelde woningen met kap en portieken		1936	zakelijk-traditioneel	++	+	+	+	+	+	complex Patrimonium; onderdeel planmatige vooroorlogse wijk, gesloten bouwblok	7	K
152644	Louise Henriÿttestraat 2-46a, woningcomplex	Groningen-Selwerd	Oranjebuurt	tweelaags blok geschakelde woningen met samengestelde kap met afwisselende goothoogtes, dakhuis- en topgevelaccenten en uitgebouwde ingangsportalen		1921	zakelijk-traditioneel	++	+	+	+	+	+	onderdeel vooroorlogse stadsuitbreiding Oranjebuurt, met planmatige opzet; vormt zuidwand van Louise Henriÿttestraat; vooral markant door sterke geleding middels portalen, verspringende daken en dakhuis- en topgevelaccenten; details gewijzigd.	7	K
102520	Lutkenieuwstraat 10, bedrijfspand	Groningen	Beschermd stadsgezicht Binnenstad	tweelaags pand met plat dak		1926	zakelijk-traditioneel	+	+	+	+	+	+	onderdeel aaneengesloten gevelwand; kleinschalig bedrijfspand met zwart geverfde voorgevel; details deels bewaard.	6	K
102521	Lutkenieuwstraat 12-12a, woonhuis	Groningen	Beschermd stadsgezicht Binnenstad	tweelaags pand met schilddak met afsteek			traditioneel	+	+	+	+	0	0	hoekpand, onderdeel aaneengesloten gevelwand; eenvoudig woonhuis, mogelijk oorspronkelijk met werkplaats.	4	BO
102522	Lutkenieuwstraat 14-14a, bedrijfspand met bovenwoning	Groningen	Beschermd stadsgezicht Binnenstad	tweelaags pand met schilddak, lijstgevel, stenen dakkapel en brede bedrijfsdeur			neorenaissance elementen	+	+	+	+	0	0	onderdeel aaneengesloten gevelwand; puizone deels vernieuwd.	4	BO
151662	Lutkenieuwstraat 16-18, bedrijfspand met bovenwoning	Groningen	Beschermd stadsgezicht Binnenstad	tweelaags pand met schilddak, groot dakhuis en dubbele bedrijfsdeur		1904	overgangsarchitectuur	+	+	+	++	+	+	onderdeel aaneengesloten gevelwand; redelijk gaaf, oorspronkelijke karakter goed bewaard.	7	K
151663	Lutkenieuwstraat 18-18a, dubbel woonhuis	Groningen	Beschermd stadsgezicht Binnenstad	tweelaags blok geschakelde woningen met kap, lijstgevel en dakhuis		1904	overgangsarchitectuur	+	+	+	+	+	0	onderdeel aaneengesloten gevelwand; lijstgevel met siermetselwerk.	5	BO
151664	Lutkenieuwstraat 20-22, dubbel woonhuis	Groningen	Beschermd stadsgezicht Binnenstad	tweelaags blok geschakelde woningen met schilddaken, lijstgevels en dakkapellen		1899	neorenaissance elementen	+	+	+	+	0	0	onderdeel aaneengesloten gevelwand; nr. 22 is wat betreft eerste bouwlaag voorzien van brede onderdoorgang naar binnenterrein; details licht gewijzigd.	4	BO

objectnr	omschrijving	kern	ensemble	subtype	bijzonderheden	datum	bouwstijl	S	B	H	G	A	Z	beschrijving	score	status
151665	Lutkenieuwstraat 40, werkplaats	Groningen	Beschermd stadsgezicht Binnenstad	eenlaags pand met zadeldak, topgevel met hijsbalk		1907	overgangsarchitectuur	+	+	++	+	++	++	onderdeel aaneengesloten gevelwand; eenvoudige werkplaats, in hoofdvorm gaaf; brede roldeur in voorgevel ter vervanging van smallere gevelopeningen.	9	K
151666	Lutkenieuwstraat 42, garages	Groningen	Beschermd stadsgezicht Binnenstad	eenlaags gekoppelde garages met flauw hellend zadeldak met lichtstraten (links) en plat dak (rechts)			zakelijk-traditioneel	+	+	++	+	++	+	twee geschakelde garagegebouwen aan teruggelegde rooillijn; brede houten deurpartijen tussen gemetselde hoekdammen met eenvoudig siermetselwerk.	8	K
107902	Lutkenieuwstraat 5-7, magazijn en kantoor	Groningen	Beschermd stadsgezicht Binnenstad	vierlaags gebouw met lessenaarsdak boven de voorgevel		1949	Delftse school	+	+	+	++	++	++	magazijn met kantoor, vermoedelijk onderdeel van het vroegere complex van modemagazijn Zwartsenberg aan het Akerkhof; markant gebouw met betonnen daklijst, siermetselwerkaccenten, trappenhuisvenster en entree met omlijsting.	9	K
108231	Lutkenieuwstraat 8, woonhuis, arbeiderswoning	Groningen	Beschermd stadsgezicht Binnenstad	eenlaags woning met kap en lijstgevel			traditioneel	+	+	+	0	+	0	onderdeel aaneengesloten gevelwand; eenvoudige kleine woning met lijstgevel, nieuwe dakkapel; details deels gewijzigd.	4	BO
151667	Luykenstraat 18-28, blok geschakelde woningen	Groningen	De Wijert-Noord	tweelaags blok geschakelde woningen met kap		1961	shakehands	++	+	+	+	0	0	onderdeel stempelstructuur naoorlogse woonwijk 5	5	BO
151668	Luykenstraat 2-16, Hora Siccamasingel 187-189, blok geschakelde woningen	Groningen	De Wijert-Noord	tweelaags blok geschakelde woningen met kap		1961	shakehands	++	+	+	+	0	0	onderdeel stempelstructuur naoorlogse woonwijk 5	5	BO
151672	Madame Curiestraat 102-114, blok eengezinswoningen	Groningen	Corpus den Hoorn-Noord, naoorlogse wijk	tweelaags geschakelde woningen met kap		1960	shakehands	++	+	+	+	+	0	markante details in voorgevel; ligging aan woonpad; onderdeel naoorlogse wijk, open verkaveling.	6	K
151673	Madame Curiestraat 116-162, portiekflat	Groningen	Corpus den Hoorn-Noord, naoorlogse wijk	drielaags portiekflat met plint		1960	shakehands	++	+	+	+	+	0	onderdeel naoorlogse wijk, open verkaveling.	6	K
151674	Madame Curiestraat 145-215, portiekflat	Groningen	Corpus den Hoorn-Noord, naoorlogse wijk	drielaags portiekflat met plint		1960	shakehands	++	+	+	+	+	0	onderdeel naoorlogse wijk, open verkaveling.	6	K
151675	Madame Curiestraat 1-71, portiekflat	Groningen	Corpus den Hoorn-Noord, naoorlogse wijk	drielaags portiekflat met plint		1959	shakehands	++	+	+	+	+	0	onderdeel naoorlogse wijk, open verkaveling.	6	K
151676	Madame Curiestraat 2-72, portiekflat	Groningen	Corpus den Hoorn-Noord, naoorlogse wijk	drielaags portiekflat met plint		1959	shakehands	++	+	+	+	+	0	onderdeel naoorlogse wijk, open verkaveling.	6	K
151677	Madame Curiestraat 73-143, portiekflat	Groningen	Corpus den Hoorn-Noord, naoorlogse wijk	drielaags portiekflat met plint		1960	shakehands	++	+	+	+	+	+	onderdeel naoorlogse wijk, open verkaveling.	7	K
151678	Madame Curiestraat 74-86, blok eengezinswoningen	Groningen	Corpus den Hoorn-Noord, naoorlogse wijk	tweelaags geschakelde woningen met kap		1960	shakehands	++	+	+	+	+	0	markante details in voorgevel; ligging aan woonpad; onderdeel naoorlogse wijk, open verkaveling.	6	K
151679	Madame Curiestraat 88-100, blok eengezinswoningen	Groningen	Corpus den Hoorn-Noord, naoorlogse wijk	tweelaags geschakelde woningen met kap		1960	shakehands	++	+	+	+	+	0	markante details in voorgevel; ligging aan woonpad; onderdeel naoorlogse wijk, open verkaveling.	6	K
151682	Madeliefstraat 2, Oosterhoogebrugschool	Groningen	Oosterhoogebrug, naoorlogs ensemble	eenlaags school, geschakelde bouwdelen met flauw hellende lessenaarsdaken	grote uitbreidingen aan pleinzijde en aan de noordwestzijde	1956	functionalisme	+	+	++	+	+	+	oorspronkelijke opzet volgens het Groningse scholentype; de vleugels aan de Madeliefstraat zijn goed herkenbaar gebleven.	7	K

objectnr	omschrijving	kern	ensemble	subtype	bijzonderheden	datum	bouwstijl	S	B	H	G	A	Z	beschrijving	score	status
101306	Magna Petestraat 1-33, 2-18, Studentenlaan 2-44a, Vindicatstraatr 1-23a, 2-18a, Flankeurspoort 1-5a, 2a-8a, Moesstraat 89-91, woningcomplex bouwereniging ""Samenwerking""	Groningen	Tuinwijk	in complex met gesloten bouwblokken geordend; tweelaags blokken met schilddaken met houten overstekken, vernieuwde dakkapellen, bakstenen gevels met geclusterde deuren; aan Moesstraat poortgebouw met expressieve doorgang	enkele gevelstenen; moderne dakopbouwen aan achterzijde.	1925	zakelijk-traditioneel, zakelijk expressionisme	++	+	+	+	+	+	onderdeel tuindorpachtige uitbreidingswijk uit interbellum; qua architectuur vrij eenvoudig opgezet en in de elementen gewijzigd; stedenbouwkundig markant door elementen als poortgebouw, buurtpleintje, geknikte straatwanden en gesloten bouwblokken.	7	K
151684	Magnoliastraat 1, Gomarusschool, voorheen gereformeerde MAVO Johan Kapteynschool	Groningen	Selwerd	samengesteld complex met diverse geschakelde bouwdelen met platte daken, van uiteenlopende hoogte		1969	functionalisme	+	+	+	+	+	+	Gereformeerde scholengemeenschap VO; markant complex door sterk gelede bouwmassa en ligging in groene aanleg.	6	K
151687	Magnoliastraat 7, Wijkcentrale Selwerd	Groningen	Selwerd	vierlaags gebouw met plat dak en uitgebouwd trappenhuis		1965	functionalisme	+	++	++	++	++	++	PTT telefooncentrale, bestaande uit een gesloten doos en een vierlaags kantoordeel met opvallende doorlopende vensterstroken; betonconstructie.	11	K
151695	Maluslaan 38-72, portiekflat met wandkunst	Groningen	Selwerd	drielaags portiekflat met zadeldak en plint		1964	shakehands	+	+	++	+	++	++	onderdeel stempel in naoorlogse uitbreidingswijk; 9 portiekflat met wandkunst van siermetselwerk in kopgevel; moderne trappenhuisen tegen voorgevel.	9	K
151699	Marcellus Emantslaan 101-105, woningcomplex	Groningen	De Wijert-Zuid, stempelstructuur omgeving Van Moerkerkenlaan	drielaags blok met lessenaarsdak, galerijstrook aan achterzijde		1973	shakehands	+	+	+	+	+	+	onderdeel naoorlogse wijk met strokenverkaveling, stempelstructuur, deels met cul-de-sacs en woonerven	6	K
151700	Marcellus Emantslaan 3-79, galerijflat	Groningen	De Wijert-Zuid	vijf-, zeven- en negenlaags galerijflat		1975	functionalisme	+	++	+	+	+	0	markant samengesteld complex met middelhoogbouw, gemeenschapszaal aan zuidzijde; aan doorgaande wijkweg; onderdeel naoorlogse wijk, open verkaveling.	6	K
151701	Marcellus Emantslaan 81-87, woningcomplex	Groningen	De Wijert-Zuid, stempelstructuur omgeving Van Moerkerkenlaan	drielaags blok met lessenaarsdak, galerijstrook aan achterzijde		1973	shakehands	+	+	+	+	+	+	per twee woningen verspringende rooilijn; onderdeel naoorlogse wijk met strokenverkaveling, stempelstructuur, deels met cul-de-sacs en woonerven	6	K
151702	Marcellus Emantslaan 89-99, woningcomplex	Groningen	De Wijert-Zuid, stempelstructuur omgeving Van Moerkerkenlaan	drielaags blok met lessenaarsdak, galerijstrook aan achterzijde		1973	shakehands	+	+	+	+	+	+	per twee woningen verspringende rooilijn; onderdeel naoorlogse wijk met strokenverkaveling, stempelstructuur, deels met cul-de-sacs en woonerven	6	K
151703	Maria Dermoutlaan 2-112, galerijflat	Groningen	De Wijert-Zuid	vijf-, zes- en negenlaags galerijflat		1975	functionalisme	+	++	+	+	+	0	ligging in groene wijkrand, in parkachtige setting; onderdeel naoorlogse wijk, open verkaveling.	6	K
102532	Marktstraat 10, 10a-10d, woonhuis, beneden- en bovenwoningen	Groningen	Beschermd stadsgezicht Binnenstad	drielaags pand met souterrain, rechter uit symmetrisch blok van drie; dwars schilddak, bakstenen lijstgevel met links topgevelrisaliet en rechts geclusterde ingangen onder balkon	stoep en bordestrap met ijzeren hekwerken	1895	neorenaissance	++	++	+	+	++	+	onderdeel aaneengesloten gevelwand; ensemblewaarde; in rij representatieve woonhuizen; gaaf, typerend voor periode rond 1890-1900; rijk geornamenteerd; zeldzame elementen zijn de stoep en bordestrappen; details deels gewijzigd.	9	K
106974	Marktstraat 11, bedrijfsruimte en bovenwoning drukkerij C. Weis	Groningen	Beschermd stadsgezicht Binnenstad	tweelaags pand, aan de voorzijde met lessenaarsdak, waarachter volledige verdieping schuilgaat; symmetrische bakstenen lijstgevel met kruisvensters	voorgevel met natuurstenen beeld van schilddragende leeuw (bekroning van de oorspronkelijke trapgevel), ijzeren uithangbord en andere onamentiek	1917	nieuw historiserend	++	+	++	++	++	++	onderdeel aaneengesloten gevelwand; ensemblewaarde; in rij representatieve woonhuizen; gaaf, zeldzaamheidswaarde vanwege bijzondere bouwgeschiedenis en detaillering; betreft verbouwing en verhoging van ouder pand met trapgevel, met behoud van ornamentiek	11	K

objectnr	omschrijving	kern	ensemble	subtype	bijzonderheden	datum	bouwstijl	S	B	H	G	A	Z	beschrijving	score	status
102534	Marktstraat 18, Ossenmarkt 7, woonhuis, herenhuis	Groningen	Beschermd stadsgezicht Binnenstad	drielaags pand met souterrain, omlopend schilddak met groot stenen dakhuis met fronton, bakstenen lijstgevel met gepleisterde details, ingang met bordestrap	stoep en bordestrap met ijzeren hekwerken	1899	neorenaissance elementen	++	++	+	++	+	+	onderdeel aaneengesloten gevelwand; ensemblewaarde; in rij representatieve woonhuizen; gaaf, typerend voor periode rond 1890-1900; rijk geornamenteerd; zeldzame elementen zijn de stoep en bordestrap met hekwerken.	9	K
102536	Marktstraat 20, Ossemarkt 7, woonhuis, herenhuis	Groningen	Beschermd stadsgezicht Binnenstad	tweelaags pand met dwars afgeplat zadeldak; gepleisterde asymmetrische lijstgevel met risaliet met ingang, dakkapel met fronton	ooit verbouwd tot dubbel woonhuis, nu verbouwd en toegankelijk vanaf Ossenmarkt		neoclassicisme elementen	++	++	+	+	++	+	onderdeel aaneengesloten gevelwand; ensemblewaarde; in rij representatieve woonhuizen; typerend voor periode rond 1870; grotendeels gaaf, maar ingangspartij gewijzigd.	9	K
106972	Marktstraat 3-3a, woonhuis, beneden- en bovenwoning	Groningen	Beschermd stadsgezicht Binnenstad	tweelaags pand met afgeplat schilddak, bakstenen lijstgevel, rechts een topgevelrisaliet met balkon		1896	neorenaissance elementen	++	+	+	++	++	+	onderdeel aaneengesloten gevelwand; ensemblewaarde; in rij representatieve woonhuizen; gaaf, typerend voor periode rond 1890-1900.	9	K
102587	Marktstraat 3a-5, woonhuis, voormalige dubbele woning	Groningen	Beschermd stadsgezicht Binnenstad	tweelaags pand met afgeplat schilddak, stenen dakhuis, lijstgevel met getoogde gevelopeningen	vermoedelijk ontwikkeld uit beneden- en bovenwoningen; AfÃ©n van de ingangen veranderd tot venster	1870	traditioneel	++	+	+	++	++	+	onderdeel aaneengesloten gevelwand; ensemblewaarde; thans als breed herenhuis ogend, maar ontwikkeld uit dubbele beneden- en bovenwoning; pand met sober-voornamen lijstgevel, vrij goed bewaard gebleven.	9	K
106975	Marktstraat 4-4a, woonhuis, beneden- en bovenwoning	Groningen	Beschermd stadsgezicht Binnenstad	drielaags pand met hoog souterrain en tentvormig mansardedak, voorgevel met veelhoekig dakhuis, erker en diepe smalle portieken met trappen		1928	zakelijk-traditioneel, Amsterdamse school elementen	++	+	+	++	++	++	onderdeel aaneengesloten gevelwand; ensemblewaarde; in rij representatieve woonhuizen; gaaf, typerend voor interbellum, met veel bijzondere details.	10	K
102524	Marktstraat 5, woonhuis, herenhuis	Groningen	Beschermd stadsgezicht Binnenstad	tweelaags pand met schilddak en bakstenen lijstgevel			traditioneel	++	+	+	++	++	+	onderdeel aaneengesloten gevelwand; ensemblewaarde; in rij representatieve woonhuizen; gaaf, typerend voor periode rond 1870;	9	K
102530	Marktstraat 6-6a, woonhuis, beneden- en bovenwoning	Groningen	Beschermd stadsgezicht Binnenstad	drielaags pand met souterrain, linker uit symmetrisch blok van drie; dwars schilddak, bakstenen lijstgevel met rechts topgevelrisaliet en links geclusterde ingangen onder balkon	stoep en bordestrap met ijzeren hekwerken		neorenaissance	++	++	+	++	++	++	onderdeel aaneengesloten gevelwand; ensemblewaarde; in rij representatieve woonhuizen; gaaf, typerend voor periode rond 1890-1900; rijk geornamenteerd; zeldzame elementen zijn de stoep en bordestrap.	11	K
102525	Marktstraat 7-7a, woonhuis, beneden- en bovenwoning	Groningen	Beschermd stadsgezicht Binnenstad	tweelaags pand met afgeplat schilddak, lijstgevel en stenen dakhuis met tuitgevel			traditioneel, neorenaissance elementen	++	+	+	+	+	+	onderdeel aaneengesloten gevelwand; ensemblewaarde; in rij representatieve woonhuizen; redelijk gaaf, typerend voor periode rond 1890-1900; dakbedekking en deuren vernieuwd	7	K
102531	Marktstraat 8, 8a-8e, woonhuis, beneden- en bovenwoning	Groningen	Beschermd stadsgezicht Binnenstad	drielaags pand met souterrain, middelse van symmetrisch blok van drie; dwars zadeldak, stenen dakkapel, zwart geverfde lijstgevel met gepleisterde accenten, ingangen met bordestrappen	stoep en trappen met ijzeren hekwerken	1895	neorenaissance	++	++	+	++	+	+	onderdeel aaneengesloten gevelwand; ensemblewaarde; in rij representatieve woonhuizen; gaaf, typerend voor periode rond 1890-1900; rijk geornamenteerd; zeldzame elementen zijn de stoep en bordestrappen.	9	K
106973	Marktstraat 9-9a, woonhuis, beneden- en bovenwoning	Groningen	Beschermd stadsgezicht Binnenstad	tweelaags pand met schilddak, bakstenen lijstgevel met rechts risalierend deel met dakhuis met trapgevel; links een portiek; siermetselwerkaccenten in rode en gele steen		1897	neorenaissance elementen	++	+	+	+	++	+	onderdeel aaneengesloten gevelwand; ensemblewaarde; in rij representatieve woonhuizen; gaaf, typerend voor periode rond 1890-1900; markant door siermetselwerk in rode en gele steen; raamdetails gewijzigd.	8	K
104047	Martenstraat 1, woonhuis, arbeiderswoning	Groningen	Oosterpoortbuurt, rijksbeschermd stadsgezicht Oosterpoort-Oost	eenlaags woning met schilddak, lijstgevel en stenen dakkapel		1878	traditioneel	+	+	+	+	+	+	onderdeel karakteristieke aaneengesloten gevelwand in ensemble Oosterpoort; gaaf in hoofdvorm, details licht gewijzigd, voortuintje met hekwerk.	6	K



objectnr	omschrijving	kern	ensemble	subtype	bijzonderheden	datum	bouwstijl	S	B	H	G	A	Z	beschrijving	score	status
104048	Martenstraat 10, winkelwoonhuis	Groningen	Oosterpoortbuurt	eenlaags pand met kap en hoog opgetrokken voorgevel met bekroning en winkelpui		1878	nieuw historiserend	+	+	+	+	+	+	onderdeel karakteristieke aaneengesloten gevelwand in ensemble Oosterpoort; ontwikkeld uit 19e-eeuwse arbeiderswoning, rond 1914 van nieuwe voorgevel met winkelpui voorzien; sindsdien vrij gaaf gebleven, maar metselwerk geveerd.	6	K
151720	Martenstraat 17-23, blokje arbeiderswoningen	Groningen	Oosterpoortbuurt, rijksbeschermd stadsgezicht Oosterpoort-Oost	eenlaags blok geschakelde woningen met kap, lijstgevel en moderne dakkapellen		1878	traditioneel	+	+	+	+	0	0	onderdeel karakteristieke aaneengesloten gevelwand in ensemble Oosterpoort; details gewijzigd; daken met nieuwe dekking en moderne dakkapellen.	4	BO
151721	Martenstraat 27-31, blokje arbeiderswoningen	Groningen	Oosterpoortbuurt, rijksbeschermd stadsgezicht Oosterpoort-Oost	eenlaags blok geschakelde woningen met kap, lijstgevel en moderne dakkapellen		1878	traditioneel	+	+	+	0	0	0	onderdeel karakteristieke aaneengesloten gevelwand in ensemble Oosterpoort; details gewijzigd; grote moderne dakkapellen en vernieuwde dakbedekking.	3	BO
151723	Martenstraat 33-37, blokje arbeiderswoningen	Groningen	Oosterpoortbuurt, rijksbeschermd stadsgezicht Oosterpoort-Oost	eenlaags blok geschakelde woningen met kappen en lijstgevels		1894	neorenaissance elementen	+	+	+	+	+	0	onderdeel karakteristieke aaneengesloten gevelwand in ensemble Oosterpoort; nr. 33 met oude kap en dakkapel, nr. 35 met vernieuwd schilddak en nr. 37 met topgevel voor; schilderachtige detaillering.	5	BO
151724	Martenstraat 3-3a, winkelwoonhuis	Groningen	Oosterpoortbuurt, rijksbeschermd stadsgezicht Oosterpoort-Oost	tweelaags pand met schilddak, lijstgevel en dakhuis.		1878	neorenaissance elementen	+	+	+	+	+	0	onderdeel karakteristieke aaneengesloten gevelwand in ensemble Oosterpoort; winkel- of bedrijfspui is vervangen door twee woonvensters; bovengevel redelijk gaaf en voorzien van schilderachtige detaillering.	5	BO
151725	Martenstraat 5-13, blokje arbeiderswoningen	Groningen	Oosterpoortbuurt, rijksbeschermd stadsgezicht Oosterpoort-Oost	tweelaags blok geschakelde woningen met plat dak		1878	traditioneel, zakelijk-traditioneel	+	+	+	+	0	0	onderdeel karakteristieke aaneengesloten gevelwand in ensemble Oosterpoort; de oorspronkelijk eenlaags woningen zijn in de jaren 20 met een volledige verdieping verhoogd; nr. 11-13 daarbij van volledig nieuwe voorgevel voorzien; details deels gewijzigd.	4	BO
108724	Martinikerkhof 15-15ab, dubbel woonhuis	Groningen	Beschermd stadsgezicht Binnenstad	tweelaags blok geschakelde dwarshuizen met zadeldaken, lijstgevel (links) of dakhuis (rechts)			traditioneel, Delftse school elementen	++	+	+	0	0	0	onderdeel aaneengesloten gevelwand langs Martinikerkhof; twee samengevoegde panden met in details gewijzigde voorgevels, het linker nog met markante natuurstenen venster- en deuroplijstingen.	4	BO
102541	Martinikerkhof 17, woonhuis, beneden- en bovenwoning	Groningen	Beschermd stadsgezicht Binnenstad	tweelaags dwarshuis met afgeplat zadeldak en lijstgevel			traditioneel	++	+	+	+	+	0	onderdeel aaneengesloten gevelwand langs Martinikerkhof; gave hoofdvorm, details licht gewijzigd; ook van belang voor straatbeeld achterliggende Singelstraat.	6	K
102553	Martinikerkhof 18, woonhuis, beneden- en bovenwoning	Groningen	Beschermd stadsgezicht Binnenstad	tweelaags dwarspand met afgeplat zadeldak en lijstgevel			traditioneel	++	+	+	+	+	0	onderdeel aaneengesloten gevelwand langs Martinikerkhof; gave hoofdvorm, gepleisterde onderbouw, gave details; ook van belang voor straatbeeld achterliggende Singelstraat.	6	K
102554	Martinikerkhof 20, woonhuis, beneden- en bovenwoning	Groningen	Beschermd stadsgezicht Binnenstad	drielaags diep pand met schilddak, lijstgevel en portiek met voordeuren		1892	eclecticisme	++	+	+	++	+	+	onderdeel aaneengesloten gevelwand langs Martinikerkhof; binnen de kleinschalige gevelwand een rijzig pand; voorgevel met gave details; ook van belang voor straatbeeld achterliggende Singelstraat.	8	K
151727	Martinikerkhof zn, bij 3, Provinciaal monument Tweede Wereldoorlog, Sint Joris	Groningen	Beschermd stadsgezicht Binnenstad	bronzen beeld van Sint Joris op een voetstuk		1959	realisme	++	+	++	++	++	++	Provinciaal oorlogsmonument op prominente plaats bij de Martinikerk, in het hart van het wederopgebouwde deel van de binnenstad. Verbeeldt Joris, die de draak heeft verslagen; historische waarde.	11	K
151728	Marwixstraat 14-14a, winkelwoonhuis	Groningen	Zeeheldenbuurt	tweelaags pand met schilddak, lijstgevel, dakkapel en houten winkelpui met lijst		1898	neorenaissance elementen	++	+	+	+	+	+	onderdeel aaneengesloten gevelwand uit circa 1900; redelijk gaaf voorbeeld met karakteristieke detaillering in pleisterwerk en siermetselwerk.	7	K

objectnr	omschrijving	kern	ensemble	subtype	bijzonderheden	datum	bouwstijl	S	B	H	G	A	Z	beschrijving	score	status
151729	Marwixstraat 16-20ag, woonhuizen, geschakelde beneden- en bovenwoningen	Groningen	Zeeheldenbuurt	rij geschakelde tweelaags panden met schilddaken, lijstgevels en stenen dakkapellen, nr 18-18a met trapgeveltjes	bij nr. 18 een brede getoogde doorgang naar het achtererf	1897	neorenaissance elementen	++	+	+	+	+	0	onderdeel aaneengesloten gevelwand uit circa 1900; rij beneden- en bovenwoningen met rijk gelede en gedetailleerde voorgevel met allerlei gepleisterde en kleurige accenten; in hoofdvorm gaaf, details deels gewijzigd.	6	K
151731	Marwixstraat 5-33a, rij geschakelde woningen, beneden- en bovenwoningen	Groningen	Zeeheldenbuurt	rij tweelaags beneden- en bovenwoningen met schilddaken, lijstgevels en (stenen) dakkapellen		1896	neorenaissance elementen	++	+	+	+	++	+	onderdeel aaneengesloten gevelwand uit circa 1900; in verschillende kleine bouwprojecten gerealiseerde reeks sterk verwante beneden- en bovenwoningen met rijk gelede lijstgevels met gepleisterde en siermettselwerkornamentiek; hoofdvormen gaaf.	8	K
103973	Mauritsdwarstraat 15, woonhuis	Groningen	Oosterpoortbuurt	eenlaags woning met schilddak, lijstgevel en dakhuis		1878	traditioneel	+	+	+	+	+	+	onderdeel karakteristieke aaneengesloten gevelwand in ensemble Oosterpoort; redelijk gaaf; groot stenen dakhuis met fronton.	6	K
103974	Mauritsdwarstraat 21, winkelwoonhuis	Groningen	Oosterpoortbuurt	eenlaags pand met schilddak, lijstgevel en stenen dakhuis			traditioneel	+	+	+	+	+	+	onderdeel karakteristieke aaneengesloten gevelwand in ensemble Oosterpoort; vermoedelijk in 1922 tot winkelwoonhuis verbouwd; eenvoudige winkelpui met portiek.	6	K
103975	Mauritsdwarstraat 23, woonhuis	Groningen	Oosterpoortbuurt	eenlaags woning met schilddak en naderhand hoger opgetrokken voorgevel			traditioneel, Amsterdamse schoolelementen	+	+	+	+	+	+	onderdeel karakteristieke aaneengesloten gevelwand in ensemble Oosterpoort; in de jaren 20 wat betreft de voorgevel verhoogd; de verhoging met markante details in Amsterdamse schooltrant.	6	K
103976	Mauritsdwarstraat 27-29, café-woonhuis	Groningen	Oosterpoortbuurt	tweelaags pand met schilddak, lijstgevel en dakkapel			traditioneel	+	+	++	++	+	++	onderdeel karakteristieke aaneengesloten gevelwand in ensemble Oosterpoort; hoekpand, oude horecagelegenheid, details vrij gaaf.	9	K
103977	Mauritsdwarstraat 34, woonhuis	Groningen	Oosterpoortbuurt	eenlaags woning met schilddak, lijstgevel en dakhuis			traditioneel	+	+	+	+	+	+	onderdeel karakteristieke aaneengesloten gevelwand in ensemble Oosterpoort; details licht gewijzigd; markant stenen dakhuis met fronton.	6	K
151745	Mauritsdwarstraat 40, winkelwoonhuis	Groningen	Oosterpoortbuurt	tweelaags pand met schilddak, lijstgevel en winkelpui			traditioneel, eclectische elementen	+	+	+	+	+	++	onderdeel karakteristieke aaneengesloten gevelwand in ensemble Oosterpoort; details licht gewijzigd; grotendeels gave historische winkelpui.	7	K
151735	Mauritsdwarstraat 1-3, dubbele arbeiderswoning	Groningen	Oosterpoortbuurt	eenlaags blok geschakelde woningen met lijstgevels en schilddaken		1875	traditioneel	++	+	+	+	+	+	onderdeel karakteristieke aaneengesloten gevelwand in ensemble Oosterpoort; onderdeel rij arbeiderswoningen; redelijk gaaf, zeer grote dakkapel toegevoegd.	7	K
103969	Mauritsdwarstraat 2, woonhuis	Groningen	Oosterpoortbuurt	eenlaags huis met schilddak, lijstgevel en centraal stenen dakhuis.		1875	traditioneel	++	+	+	+	+	++	onderdeel karakteristieke aaneengesloten gevelwand in ensemble Oosterpoort; bijzonder type door symmetrische opzet voorgevel.	8	K
103970	Mauritsdwarstraat 4, arbeiderswoning	Groningen		eenlaags pand met kap en grote stenen dakkapel		1875	traditioneel	++	+	+	++	+	+	onderdeel karakteristieke aaneengesloten gevelwand in ensemble Oosterpoort; zeer gaaf, opmerkelijk met stenen dakhuis.	8	K
103971	Mauritsdwarstraat 5, arbeiderswoning	Groningen	Oosterpoortbuurt	eenlaags woning met kap, lijstgevel en dakkapel		1875	traditioneel	++	+	+	++	+	+	onderdeel karakteristieke aaneengesloten gevelwand in ensemble Oosterpoort; onderdeel rij arbeiderswoningen; gave voorgevel.	8	K
103972	Mauritsdwarstraat 6, arbeiderswoning	Groningen	Oosterpoortbuurt	eenlaags huis met kap, lijstgevel		1875	traditioneel	++	+	+	+	+	0	onderdeel karakteristieke aaneengesloten gevelwand in ensemble Oosterpoort; redelijk gaaf type.	6	K

objectnr	omschrijving	kern	ensemble	subtype	bijzonderheden	datum	bouwstijl	S	B	H	G	A	Z	beschrijving	score	status
151770	Mauritsdwarstraat 7, arbeiderswoning	Groningen	Oosterpoortbuurt	tweelaags huis met plat dak		1921	zakelijk-traditioneel	++	+	+	+	+	0	onderdeel karakteristieke aaneengesloten gevelwand in ensemble Oosterpoort; onderdeel rij arbeiderswoningen; oorspronkelijk eenlaags woning uit ca 1875, in interbellum verhoogd;	6	K
151747	Mauritsdwarstraat 9-11, Mauritsstraat 33, woningcomplex	Groningen	Oosterpoortbuurt	eenlaags blok geschakelde woningen met kap en stenen dakhuisen		1875	traditioneel	++	+	+	+	+	+	onderdeel karakteristieke aaneengesloten gevelwand in ensemble Oosterpoort; onderdeel rij arbeiderswoningen; redelijk gaaf bewaard;	7	K
101274	Mauritsstraat 1, voormalig Posthuis van de politie	Groningen	Zuiderpark	eenlaags gebouw met schilddak		1875	neoclassicisme	+	+	++	++	++	++	onderdeel karakteristieke aaneengesloten gevelwand langs Zuiderpark; gave hoofdvorm en voorgevel; bijzondere functie.	10	K
151749	Mauritsstraat 11, woonhuis	Groningen	Oosterpoortbuurt	eenlaags woning met schilddak, lijstgevel en dakhuis		1877	traditioneel	++	+	+	+	+	+	onderdeel karakteristieke aaneengesloten gevelwand in ensemble Oosterpoort; onderbouw laat 19-eeuws, dakhuis uit vroege 20e eeuw	7	K
101276	Mauritsstraat 13, Mauritshuis	Groningen	Oosterpoortbuurt	tweelaags pand met schilddak en dakhuis		1899	overgangsarchitectuur	++	+	++	+	+	++	onderdeel karakteristieke aaneengesloten gevelwand in ensemble Oosterpoort; onderbouw laat 19-eeuws, bovenbouw in 1899 toegevoegd; was vanaf 1953 wijkgebouw van de Gereformeerde Kerk van Groningen.	9	K
103967	Mauritsstraat 15. 17-17a, dubbele beneden- en bovenwoning	Groningen	Oosterpoortbuurt	tweelaags blok geschakelde woningen met schilddaken, lijstgevels en stenen dakkapellen		1899	eclecticisme	++	+	+	+	+	0	onderdeel karakteristieke aaneengesloten gevelwand in ensemble Oosterpoort; details deels veranderd.	6	K
151756	Mauritsstraat 2-2a, winkelwoonhuis	Groningen	Zuiderpark	tweelaags pand met schilddak, lijstgevel en winkelpui		1876	neoclassicisme elementen	+	+	+	+	+	0	onderdeel karakteristieke aaneengesloten gevelwand langs Zuiderpark; oorspronkelijk een woonhuis met symmetrische gevel gericht op Mauritsstraat. In jaren 20 is winkelpui in zakelijk-espressionistische trant toegevoegd.	5	BO
101278	Mauritsstraat 28-28a, winkelwoonhuis	Groningen	Oosterpoortbuurt	tweelaags pand met schilddak, lijstgevel en winkelpui		1878	traditioneel, eclecticische elementen	+	+	+	++	++	++	onderdeel karakteristieke aaneengesloten gevelwand in ensemble Oosterpoort; bijzonder type met zware kroonlijst, hoekrisalieten en centrale winkelpui.	9	K
103968	Mauritsstraat 39-43, woningcomplex	Groningen	Oosterpoortbuurt	tweelaags blok geschakelde woningen met plat dak		1875	zakelijk-expressionisme	+	+	+	++	++	+	onderdeel karakteristieke aaneengesloten gevelwand in ensemble Oosterpoort; onderdeel rij arbeiderswoningen; oorspronkelijk eenlaags woningen uit 1875, in interbellum verhoogd; markant siermetselwerk.	8	K
101277	Mauritsstraat 51, Lodewijkstraat 35, woonhuis, beneden- en bovenwoning	Groningen	Oosterpoortbuurt	tweelaags pand met witvormige plattegrond, lijstgevels en schilddak			traditioneel	++	++	+	++	+	+	onderdeel karakteristieke aaneengesloten gevelwand in ensemble Oosterpoort; onderdeel rij arbeiderswoningen; bijzonder door oorspronkelijke tweede bouwlaag en hoekligging met uitbouw met balkon.	9	K
103966	Mauritsstraat 7, woonhuis	Groningen	Oosterpoortbuurt	tweelaags huis met plat dak		1918	traditioneel, elementen zakelijk expressionisme	++	+	+	+	+	+	onderdeel karakteristieke aaneengesloten gevelwand in ensemble Oosterpoort; onderbouw laat 19-eeuws, verhoging uit 1918 met markante detaillering.	7	K
101275	Mauritsstraat 9, woonhuis	Groningen	Oosterpoortbuurt	eenlaags huis met kap, lijstgevel en groot stenen dakhuis		1895	eclecticisme	++	+	+	++	+	++	onderdeel karakteristieke aaneengesloten gevelwand in ensemble Oosterpoort; onderbouw laat 19-eeuws, dakhuis uit vroege 20e eeuw	9	K
151772	Meeuwerderbaan 12-16a, woningcomplex	Groningen	Oosterpoortbuurt, rijksbeschermd stadsgezicht Oosterpoort-Oost	tweelaags blok geschakelde woningen met schilddak, voorgevel met middenrisaliet, topgevel en steekkap; afgeschuinde hoekgevel		1921	zakelijk-traditioneel	++	+	+	+	+	0	onderdeel karakteristieke aaneengesloten gevelwand in ensemble Oosterpoort; redelijk gaaf, markante siermetselwerkdetails; markeert straathoek.	6	K

objectnr	omschrijving	kern	ensemble	subtype	bijzonderheden	datum	bouwstijl	S	B	H	G	A	Z	beschrijving	score	status
104068	Meeuwerderbaan 18-22a, Verlengde Nieuwstraat 46, woningcomplex	Groningen	Oosterpoortbuurt	drielaags blok met plat dak, hoekwinkelpui		1915	overgangsarchitectuur	++	+	+	+	+	0	onderdeel karakteristieke aaneengesloten gevelwand in ensemble Oosterpoort; hoekpand met voormalige winkelpui maakt deel uit van beschermd stadsgezicht Oosterpoort-Oost	6	K
101280	Meeuwerderbaan 4-10a, Van Sijzenstraat 58-58a, woningcomplex	Groningen	Oosterpoortbuurt, rijksbeschermd stadsgezicht Oosterpoort-Oost	drielaags hoekblok met plat dak en afgeschuinde hoekgevel		1924	zakelijkheid, Nieuwe Haagse school elementen	+	+	+	+	+	0	onderdeel karakteristieke aaneengesloten gevelwand in ensemble Oosterpoort; in hoofdvorm gaaf, met markante vlakverdeling in de gevels; details deels gewijzigd.	5	BO
103758	Meeuwerderweg 100-100a, Van Juslinghastraat 1a-1b, winkelwoonhuis De Komeet	Groningen	Oosterpoortbuurt, rijksbeschermd stadsgezicht Oosterpoort-Oost	twee- en drielaags hoekpand met zadeldak, erkers en winkelpui		1936	zakelijk-traditioneel	+	++	+	++	++	+	onderdeel karakteristieke aaneengesloten gevelwand in ensemble Oosterpoort; opmerkelijk winkelwoonhuis met gave winkelpui en bijzonder opgezette bovenverdieping met erkers; pui loopt door in ouder pand uit circa 1900 met lijstgevel.	9	K
151773	Meeuwerderweg 101, winkelwoonhuis	Groningen	Oosterpoortbuurt	eenlaags hoekpand met kap, hoekpui met dakopbouw			traditioneel, overgangsarchitectuur	+	+	+	+	+	+	onderdeel karakteristieke aaneengesloten gevelwand in ensemble Oosterpoort; kleinschalig winkelwoonhuistype met markant (rond 1905) aangebracht hoekaccent.	6	K
151774	Meeuwerderweg 102-104f, winkelwoonhuis	Groningen	Oosterpoortbuurt, rijksbeschermd stadsgezicht Oosterpoort-Oost	tweelaags pand met schilddak, lijstgevel en winkelpuien			neorenaissance elementen	+	+	+	+	0	0	onderdeel karakteristieke aaneengesloten gevelwand in ensemble Oosterpoort; winkelpui in aanleg uit interbellum, deels gewijzigd.	4	BO
151775	Meeuwerderweg 103-103ab, winkelwoonhuis	Groningen	Oosterpoortbuurt	drielaags hoekpand met schilddak en winkelpui		1938	zakelijk-traditioneel	+	++	+	+	+	0	onderdeel karakteristieke aaneengesloten gevelwand in ensemble Oosterpoort; hoog hoekpand met eenvoudige gave winkelpui.	6	K
151776	Meeuwerderweg 105, woonhuis	Groningen	Oosterpoortbuurt	eenlaags woning met schilddak, lijstgevel en dakkapel			traditioneel	+	+	+	++	+	+	onderdeel karakteristieke aaneengesloten gevelwand in ensemble Oosterpoort; vrij gaaf bewaarde arbeiderswoning, deur vernieuwd.	7	K
151777	Meeuwerderweg 106a, Joachim Altinghstraat 2-2a, winkelwoonhuis	Groningen	Oosterpoortbuurt, rijksbeschermd stadsgezicht Oosterpoort-Oost	tweelaags pand met schilddak, lijstgevel en winkelpui		1900	neorenaissance elementen	+	+	+	0	0	0	onderdeel karakteristieke aaneengesloten gevelwand in ensemble Oosterpoort; eenvoudige winkelpui uit circa 1960-1970; details gewijzigd.	3	BO
151779	Meeuwerderweg 119-119a, winkelwoonhuis	Groningen	Oosterpoortbuurt	drielaags hoekpand met plat dak, hoekwinkelpui en erker		1911	overgangsarchitectuur	++	++	++	++	+	++	onderdeel karakteristieke aaneengesloten gevelwand in ensemble Oosterpoort; markant hoekpand, met bijzondere en gave details, zoals de winkelpui en de hangende houten hoekerker met balkon; ensemblewaarde met de bebouwing aan de Albertstraat.	11	K
151780	Meeuwerderweg 120-120a, woonhuis, beneden- en bovenwoning	Groningen	Oosterpoortbuurt, rijksbeschermd stadsgezicht Oosterpoort-Oost	tweelaags pand met schilddak, lijstgevel en stenen dakhuis		1898	overgangsarchitectuur	+	+	+	+	0	0	onderdeel aaneengesloten lintbebouwing; in hoofdvorm en veel details gaaf.	4	BO
151781	Meeuwerderweg 121-121ab, 123-123ae, Albertstraat 25, winkelwooncomplex	Groningen	Oosterpoortbuurt	tweelaags blok geschakelde winkelwoonhuizen met kap, topgevels en dakkhuizen met steekkappen, winkelpuien		1906	overgangsarchitectuur	++	++	++	++	++	+	onderdeel karakteristieke aaneengesloten gevelwand in ensemble Oosterpoort; opmerkelijk blok, met markante hoekoplossing en rijke detaillering; gave winkelpuien.	11	K
151782	Meeuwerderweg 124-130, blok arbeiderswoningen	Groningen	Oosterpoortbuurt, rijksbeschermd stadsgezicht Oosterpoort-Oost	tweelaags blok geschakelde woningen met plat dak			zakelijk-traditioneel, overgangsarchitectuur	+	+	+	0	0	0	rijtje eenvoudige woningen, die in de eerste helft van de 20e eeuw alle met een verdieping zijn verhoogd; enkele aardige details en accenten als de erkers en het siermetselwerk bij de nrs. 128 en 130.	3	BO
101290	Meeuwerderweg 132, Verlengde Frederikstraat 2, winkelwoonhuis	Groningen	Oosterpoortbuurt, rijksbeschermd stadsgezicht Oosterpoort-Oost	tweelaags pand met schilddak, lijstgevels en winkelpui		1899	neorenaissance elementen	++	++	+	++	++	+	onderdeel karakteristieke aaneengesloten gevelwand in ensemble Oosterpoort; gaaf hoekpand met historische winkelpui.	10	K

objectnr	omschrijving	kern	ensemble	subtype	bijzonderheden	datum	bouwstijl	S	B	H	G	A	Z	beschrijving	score	status
151784	Meeuwerderweg 134-134a, Verlengde Frederikstraat 1-1a, woonhuis, beneden- en bovenhuis	Groningen	Oosterpoortbuurt, rijksbeschermd stadsgezicht Oosterpoort-Oost	tweelaags pand met schilddak en lijstgevels		1881	traditioneel	+	+	+	+	0	0	onderdeel karakteristieke aaneengesloten gevelwand in ensemble Oosterpoort; details gewijzigd; hoekpand.	4	BO
151785	Meeuwerderweg 144, woonhuis, arbeiderswoning	Groningen	Oosterpoortbuurt, rijksbeschermd stadsgezicht Oosterpoort-Oost	eenlaags woning met kap, naderhand verhoogde voorgevel met erker			traditioneel, elementen zakelijk expressionisme	+	+	+	+	+	0	onderdeel karakteristieke aaneengesloten gevelwand in ensemble Oosterpoort; de voorgevel van het eenlaags pand is rond 1927 verhoogd.	5	BO
151786	Meeuwerderweg 15-31, complex Gruno	Groningen	Oosterpoortbuurt, Grunocomplex	tweelaags blok geschakelde woningen met gekoppelde zadeldaken en trapportalen		1974	structuralisme, invloed	++	+	+	++	++	++	onderdeel rond 1975 nieuw ingevuld woonbuurtje aan de noordrand van de wijk; markant, zorgvuldig ingepast woningproject van Woningbouwvereniging Gruno, bijzonder door verspringende rooilijnen en schilderachtig dakenlandschap.	10	K
151787	Meeuwerderweg 160-162a, dubbele beneden- en bovenwoning	Groningen	Oosterpoortbuurt, rijksbeschermd stadsgezicht Oosterpoort-Oost	tweelaags blok geschakelde woningen met schilddak, lijstgevel, stenen dakkapellen en een geheel gewijzigde winkelpui		1905	overgangsarchitectuur	+	+	+	0	0	0	onderdeel karakteristieke aaneengesloten gevelwand in ensemble Oosterpoort; levendige detaillering; winkelpui gewijzigd.	3	BO
151788	Meeuwerderweg 164-176, Meeuwerderbaan 1-2g, woningcomplex	Groningen	Oosterpoortbuurt, rijksbeschermd stadsgezicht Oosterpoort-Oost	tweelaags blok geschakelde woningen met afgeplat zadeldak		1915	overgangsarchitectuur	+	+	+	0	0	0	onderdeel karakteristieke aaneengesloten gevelwand in ensemble Oosterpoort; zeer eenvoudig woningblok met vernieuwde detaillering.	3	BO
151790	Meeuwerderweg 33-37a, complex Gruno	Groningen	Oosterpoortbuurt, Grunocomplex	tweelaags blok geschakelde woningen met gekoppelde zadeldaken en trapportalen		1974	structuralisme, invloed	++	+	+	++	++	++	onderdeel rond 1975 nieuw ingevuld woonbuurtje aan de noordrand van de wijk; markant, zorgvuldig ingepast woningproject van Woningbouwvereniging Gruno, bijzonder door verspringende rooilijnen en schilderachtig dakenlandschap.	10	K
151791	Meeuwerderweg 37b-37.1, complex Gruno	Groningen	Oosterpoortbuurt, Grunocomplex	twee- en drielaags blok geschakelde woningen met zadeldaken en portieken		1974	structuralisme, invloed	+	+	+	++	+	+	onderdeel rond 1975 nieuw ingevuld woonbuurtje aan de noordrand van de wijk; markant, zorgvuldig ingepast woningproject van Woningbouwvereniging Gruno, type met eenvoudige geschakelde twee- en drielaags volumes.	7	K
101288	Meeuwerderweg 38-40a, winkelwoonhuiscomplex	Groningen	Oosterpoortbuurt, lintbebouwing Meeuwerderweg	tweelaags blok met mezzaninoverdieping, schilddak, centraal dakhuis en gewijzigde winkelpuien			eclecticisme	+	+	+	+	++	++	onderdeel karakteristieke aaneengesloten gevelwand in ensemble Oosterpoort; lintbebouwing Meeuwerderweg; in hoofdvorm gaaf, bijzondere detaillering en materiaalgebruik; winkelpuien volledig gewijzigd.	8	K
101281	Meeuwerderweg 39-45, Polderstraat 106-110, winkelwoningcomplex	Groningen	Oosterpoortbuurt	drielaags hoekpand met plat dak, winkelpuien en erkers		1934	zakelijk-traditioneel, zakelijk expressionisme	+	++	+	+	+	+	onderdeel karakteristieke aaneengesloten gevelwand in ensemble Oosterpoort; groot hoekpand met afgeronde hoekgevel, drie winkelpuien.	7	K
103997	Meeuwerderweg 55-57, dubbele arbeiderswoning	Groningen	Oosterpoortbuurt	eenlaags blok geschakelde woningen met schilddak en lijstgevel			traditioneel	+	+	+	+	+	+	onderdeel karakteristieke aaneengesloten gevelwand in ensemble Oosterpoort; redelijk gaaf, gewijzigde dakkapellen.	6	K
101289	Meeuwerderweg 56, winkelwoonhuis	Groningen	Oosterpoortbuurt, lintbebouwing Meeuwerderweg	eenlaags hoekpand met kap, lijstgevel en winkelpui		1892	eclecticisme	+	+	+	+	+	+	onderdeel karakteristieke aaneengesloten gevelwand in ensemble Oosterpoort; lintbebouwing Meeuwerderweg; in hoofdvorm gaaf, markante hoekoplossing met attiek en bouwjaaraanduiding; kleinschalige winkelpui.	6	K
101282	Meeuwerderweg 61, woonhuis Wijkvereniging Bethlehem	Groningen	Oosterpoortbuurt	eenlaags pand met schilddak en lijstgevel		1878	traditioneel, eclectische elementen	++	++	++	+	+	++	onderdeel karakteristieke aaneengesloten gevelwand in ensemble Oosterpoort; redelijk gaaf; onderdeel complex, met achtergelegen kerk; naast het pand een doorgang met ijzeren hek.	10	K



objectnr	omschrijving	kern	ensemble	subtype	bijzonderheden	datum	bouwstijl	S	B	H	G	A	Z	beschrijving	score	status
103998	Meeuwerderweg 63-63a, voormalig wijkgebouw Betlehem, Hervormde Gemeente	Groningen	Oosterpoortbuurt	rechthoekig gebouw met zadeldak en uitgebouwd portaal	jonge aanbouw aan de noordzijde	1901	eclecticisme	+	+	++	+	++	++	ligging op binnenterrein bouwblok, bereikbaar via steeg langs nr.61, waarmee het gebouw een klein ensemble vormt; wijkgebouw heeft de gedaante van een bescheiden zaalkerk met rijk geleden voorgevel.	9	K
151797	Meeuwerderweg 64, woonhuis, arbeiderswoning	Groningen	Oosterpoortbuurt, rijksbeschermd stadsgezicht Oosterpoort-Oost	eenlaags woning met schilddak, lijstgevel en dakkapel			traditioneel	+	+	+	0	0	0	onderdeel karakteristieke aaneengesloten gevelwand in ensemble Oosterpoort; details gewijzigd.	3	BO
101283	Meeuwerderweg 65, woonhuis	Groningen	Oosterpoortbuurt	eenlaags woning met schilddak, lijstgevel en dakhuis		1881	traditioneel	++	+	+	+	+	+	onderdeel karakteristieke aaneengesloten gevelwand in ensemble Oosterpoort; redelijk gaaf; flankeert de doorgang naar het verenigingsgebouw Betlehem.	7	K
151798	Meeuwerderweg 66, winkelwoonhuis	Groningen	Oosterpoortbuurt, rijksbeschermd stadsgezicht Oosterpoort-Oost	eenlaags pand met kap, voorgevel met tweede laag en winkelpui			traditioneel	+	+	+	+	+	0	onderdeel karakteristieke aaneengesloten gevelwand in ensemble Oosterpoort; laat 19e-eeuws pand kreeg in jaren 20-30 nieuwe voorgevel met winkelpui.	5	BO
151799	Meeuwerderweg 67-67a, winkelwoonhuis	Groningen	Oosterpoortbuurt	tweelaags hoekpand met kap, afgeschuinde hoek en winkelpui		1905	neorenaissance elementen	+	+	+	+	+	+	onderdeel karakteristieke aaneengesloten gevelwand in ensemble Oosterpoort; redelijk gaaf; bijzonder door het achterhuis (aan de Oliemulderstraat) met bedrijfsgedeelte; het pand was in het begin een banketbakkerij met winkel en woningen.	6	K
151800	Meeuwerderweg 68, Annastraat 2.1-2.2, winkelwoonhuis	Groningen	Oosterpoortbuurt, rijksbeschermd stadsgezicht Oosterpoort-Oost	drielaags hoekpand met plat dak en hoekwinkelpui		1898	overgangsarchitectuur	+	++	+	+	+	0	onderdeel karakteristieke aaneengesloten gevelwand in ensemble Oosterpoort; hoekpand met afgeschuinde en decoratief behandelde hoekgevel; details gewijzigd.	6	K
151801	Meeuwerderweg 69, Oliemulderstraat 73ab, winkelwoonhuis	Groningen	Oosterpoortbuurt	tweelaags pand met schilddak, lijstgevels en winkelpui		1901	neorenaissance elementen	+	++	+	+	+	+	onderdeel karakteristieke aaneengesloten gevelwand in ensemble Oosterpoort; hoekpand, met eenvoudige winkelpui; schilderachtige detaillering.	7	K
151802	Meeuwerderweg 70-70ab, winkelwoonhuis	Groningen	Oosterpoortbuurt, rijksbeschermd stadsgezicht Oosterpoort-Oost	drielaags hoekpand met plat dak en hoekwinkelpui			zakelijkheid	+	+	+	0	0	0	onderdeel karakteristieke aaneengesloten gevelwand in ensemble Oosterpoort; hoekpand met eenvoudige hoekwinkelpui; derde bouwlaag naderhand toegevoegd.	3	BO
104051	Meeuwerderweg 72, winkelwoonhuis	Groningen	Oosterpoortbuurt, rijksbeschermd stadsgezicht Oosterpoort-Oost	drielaags pand met plat dak en winkelpui		1916	traditioneel	+	+	+	+	+	0	onderdeel karakteristieke aaneengesloten gevelwand in ensemble Oosterpoort; gave eenvoudige winkelpui, details bovengevel licht gewijzigd.	5	BO
151803	Meeuwerderweg 74-76, dubbele arbeiderswoning	Groningen	Oosterpoortbuurt, rijksbeschermd stadsgezicht Oosterpoort-Oost	eenlaags blok geschakelde woningen met kap, lijstgevel en dakkapel			traditioneel	+	+	+	+	+	0	onderdeel karakteristieke aaneengesloten gevelwand in ensemble Oosterpoort; deel van een langer blok geschakelde arbeiderswoningen; beide woningen mog met gave verschijningsvorm.	5	BO
101284	Meeuwerderweg 75, 75.1-75.19, Baptistenkerk	Groningen	Oosterpoortbuurt	zaalkerk met lage smalle dwarsbeuken, lagere aanbouw onder zadeldak aan oostzijde		1925	zakelijk-expressionisme	+	++	++	+	++	++	onderdeel karakteristieke aaneengesloten gevelwand in ensemble Oosterpoort; bijzonder bouwtype met gave expressieve voorgevel; voorerf met hekwerken; intern verbouwd tot woningen.	10	K
101284	Meeuwerderweg 75, Oude Baptistenkerk	Groningen	Oosterpoortbuurt	zaalkerk met zadeldak		1882	eclecticisme	+	0	++	++	++	++	ligging op binnenterrein, niet zichtbaar vanaf openbare weg; betreft de oude Baptistenkerk, voorganger van het nieuwe gebouw uit 1925 aan de Meeuwerderweg.	9	K

objectnr	omschrijving	kern	ensemble	subtype	bijzonderheden	datum	bouwtijl	S	B	H	G	A	Z	beschrijving	score	status
151804	Meeuwerderweg 78-84, blok arbeiderswoningen	Groningen	Oosterpoortbuurt, rijksbeschermd stadsgezicht Oosterpoort-Oost	eenlaags blok geschakelde woningen met kap of dakopbouw, lijstgevel			traditioneel, elementen zakelijk expressionisme	+	+	+	0	0	0	onderdeel karakteristieke aaneengesloten gevelwand in ensemble Oosterpoort; oorspronkelijk blok eenlaags woningen, bij nrs. 78 en 82 van verdieping voorzien, nr. 84 (samengevoegd met 86) met nieuwe kap; veels details gewijzigd.	3	BO
151806	Meeuwerderweg 87. woonhuis	Groningen	Oosterpoortbuurt	eenlaags woning met schilddak, lijstgevel en dakkapel		1876	traditioneel	+	+	+	+	+	+	onderdeel karakteristieke aaneengesloten gevelwand in ensemble Oosterpoort; gaaf kleinschalig woningtype, voorgevel wit geverfd.	6	K
101286	Meeuwerderweg 93, Warmoesstraat 63, winkelwoonhuis	Groningen	Oosterpoortbuurt	tweelaags pand met schilddak, lijstgevel en eenlaags achterhuis met kap en lijstgevel		1879	traditioneel	+	++	++	++	+	++	onderdeel karakteristieke aaneengesloten gevelwand in ensemble Oosterpoort; bijzonder type door T-opzet met hoog voorhuis; gevelsteen uit 1879; hoekligging; behoort tot de oudste bebouwing langs de Meeuwerderweg.	10	K
151807	Meeuwerderweg 95-95ab, winkelwoonhuis	Groningen	Oosterpoortbuurt	drielaags pand met zadeldak, topgevel, winkelpui en portiek met trapopgang		1936	zakelijk-traditioneel	+	+	+	++	++	++	onderdeel karakteristieke aaneengesloten gevelwand in ensemble Oosterpoort; markant type met hoge topgevel, erkers en gave winkelpui; hoge schoorstenen.	9	K
151809	Meeuwerderweg 96, Van Julsinghastraat 4a. voormalige stoomzuivel- en melkinrichting De Nijverheid	Groningen	Oosterpoortbuurt, rijksbeschermd stadsgezicht Oosterpoort-Oost				traditioneel	+	0	+	0	0	+	onderdeel voormalige stoomzuivel- en melkinrichting De Nijverheid; zeer sterk gewijzigd; het oorspronkelijke gebouw had trapgevels.	3	BO
151808	Meeuwerderweg 96, voormalige stoomzuivel- en melkinrichting De Nijverheid	Groningen	Oosterpoortbuurt, rijksbeschermd stadsgezicht Oosterpoort-Oost	drielaags hoekpand met plat dak		1951	shakehands	+	+	++	+	+	+	onderdeel voormalige stoomzuivel- en melkinrichting De Nijverheid; dit bouwdeel bevatte beneden een winkel en boven woningen.	7	K
107785	Melkweg 22-24a, woningcomplex, beneden- en bovenwoningen	Groningen	Beschermd stadsgezicht Schildersbuurt	tweelaags blok met afgeplatte schilddaken, stenen dakkapellen met bakstenen lijstgevels	tuintjes met hekken, bestaande uit bakstenen posten en ijzeren buishekken	1894	traditioneel	++	++	+	++	+	+	onderdeel aaneengesloten gevelwand in vanaf late 19e eeuw ontwikkelde stadsuitbreiding; ensemblewaarde; markante hoekligging; behoort tot eerste niet planmatige fase bebouwing; in hoofdvorm en veel details gaaf;	9	K
103875	Melkweg 34-40, blokje arbeiderswoningen	Groningen	Beschermd stadsgezicht Schildersbuurt	eenlaags blok geschakelde woningen met zadeldak, vernieuwde dakkapellen en bakstenen lijstgevel		1890	traditioneel	++	+	+	+	+	0	onderdeel aaneengesloten gevelwand in vanaf late 19e eeuw ontwikkelde stadsuitbreiding; ensemblewaarde; behoort tot eerste niet planmatige fase bebouwing; eenvoudig blok, in hoofdvorm en gevelindelingen herkenbaar, details gewijzigd.	6	K
103874	Melkweg 3-5, dubbele beneden- en bovenwoning	Groningen	Beschermd stadsgezicht Schildersbuurt	tweelaags blok met schilddaken en bakstenen lijstgevel met gepleisterde details		1894	traditioneel	++	+	+	+	+	0	onderdeel aaneengesloten gevelwand in vanaf late 19e eeuw ontwikkelde stadsuitbreiding; ensemblewaarde; behoort tot eerste niet planmatige fase bebouwing; hoofdvorm gaaf, details deels gewijzigd.	6	K
101291	Melkweg 4, dubbel woonhuis	Groningen	Beschermd stadsgezicht Schildersbuurt	tweelaags pand met souterrain, afgeplat schilddak, bakstenen voorgevel met links een Vlaamse gevel en siermetselwerkdetails; hoge bordestrappen met hekwerken	voortuin met hek, bestaande uit gemetselde posten en ijzeren buis	1904	overgangsarchitectuur	++	++	+	++	++	+	onderdeel aaneengesloten gevelwand in vanaf late 19e eeuw ontwikkelde stadsuitbreiding; ensemblewaarde; licht gebogen volume volgt contour van vroegere vestingstructuur; bijzonder door hoog souterrain, bordestrappen en bakstenen details voorgevel.	10	K
103875	Melkweg 42-44, dubbele arbeiderswoning	Groningen	Beschermd stadsgezicht Schildersbuurt	eenlaags blok geschakelde woningen met dwarskap, stenen dakkapellen met frontons, bakstenen lijstgevel		1897	traditioneel	++	+	+	++	++	+	onderdeel aaneengesloten gevelwand in vanaf late 19e eeuw ontwikkelde stadsuitbreiding; ensemblewaarde; behoort tot eerste niet planmatige fase bebouwing; vrij gaaf blokje van twee kleine woningen met dakkapellen	9	K

objectnr	omschrijving	kern	ensemble	subtype	bijzonderheden	datum	bouwjstijl	S	B	H	G	A	Z	beschrijving	score	status
101027	Melkweg 6-10a, woningcomplex, beneden- en bovenwoningen	Groningen	Beschermd stadsgezicht Schildersbuurt	tweelaags licht gebogen blok met kap, dakhuisen en dakkapellen; wit gepleisterde voorgevel met schoonmetselwerkdetaïls en portieken	voortuinen met hagen of lage hekwerken	1905	overgangsarchitectuur	++	++	+	+	++	+	onderdeel aaneengesloten gevelwand in vanaf late 19e eeuw ontwikkelde stadsuitbreiding; ensemblewaarde; licht gebogen volume volgt contour van vroegere vestingstructuur; bijzonder door gepleisterde afwerking ("negatief") met bakstenen details; vrij gaa	9	K
107786	Melkweg 7, woonhuis, arbeiderswoning	Groningen	Beschermd stadsgezicht Schildersbuurt	eenlaags woning met schilddak, houten dakkapel en bakstenen lijstgevel		1894	traditioneel	++	+	+	++	++	+	onderdeel aaneengesloten gevelwand in vanaf late 19e eeuw ontwikkelde stadsuitbreiding; ensemblewaarde; behoort tot eerste niet planmatige fase bebouwing; gave kleine woning van traditioneel type uit einde 19e eeuw.	9	K
107787	Melkweg 9-11, dubbele arbeiderswoning	Groningen	Beschermd stadsgezicht Schildersbuurt	eenlaags dubbele woning met schilddaken met stenen dakkapellen met druiplijsten en bakstenen lijstgevels met gepleisterde details		1894	traditioneel	++	+	+	++	++	+	onderdeel aaneengesloten gevelwand in vanaf late 19e eeuw ontwikkelde stadsuitbreiding; ensemblewaarde; behoort tot eerste niet planmatige fase bebouwing; in hoofvorm en de meeste details gaaf; voor dit type vrij rijke detaillering.	9	K
151810	Menadostraat 1-43a, Soendastraat 6-10b, Timorstraat 14-24, Palembangstraat 48-48a, woningcomplex, beneden- en bovenwoningen	Groningen	Oost-Indische Buurt, BSG Korrewegwijk	drielaags blok geschakelde woningen met kap en portieken, hoekwinkelpui		1938	zakelijk-traditioneel	++	+	+	0	+	0	onderdeel karakteristieke aaneengesloten gevelwand in stadsuitbreiding met gesloten bouwblokken; grenst met inspringend blok aan plantsoen in Soendastraat; voortuintjes met hagen; zeer sober type, met deels gewijzigde details.	5	BO
101292	Merelstraat 2-29, Vinkenstraat 17-57a, Koekoekplein 1-15, Nachtegaalstraat 2-10, woningcomplex, beneden- en bovenwoningen, eengezinswoningen	Groningen	Complex woningbouwvereniging Groningen, aan Oosterpark	drielaags blok geschakelde woningen met kap, met diverse kapaccenten, in bijzonder op de hoeken; aan Koekoekplein teruggelegen eenlaags blokje woningen met kap		1935	zakelijk-traditioneel	++	++	+	+	+	+	onderdeel karakteristieke aaneengesloten gevelwand in stadsuitbreiding met gesloten bouwblokken; voortuintjes met hagen; ligging aan Oosterpark; groot blok met hoek- en middenaccenten; deels moderne dakopbouwen, volledig gewijzigde winkelpui.	8	K
151818	Merwedestraat 8, woonhuis	Groningen	Rabenhauptstraat, aaneengesloten gevelwanden	eenlaags huis met dwars zadeldak			traditioneel	+	+	+	+	+	+	gave eenlaags woning, zeldzaam; onderdeel aaneengesloten bebouwing, vooroorlogs gedeelte	6	K
151819	Metaallaan 255, voormalig Instituut voor Remedial Teaching (school)	Groningen	Vinkhuizen	samengesteld complex van een- en tweelaags bouwdelen met platte daken en gevebekleding van grintgewassenbeton	op het terrein bronzen beeld van Jona in de walvis door Janny Brugman-de Vries uit 1978.	1974	functionalisme	++	+	+	+	+	+	onderdeel grootschalige naoorlogse stadsuitbreiding Vinkhuizen; schoolgebouw voor remedial teaching, opmerkelijk door opzet met lage paviljoens, bekleed met grintgewassen betonplaten.	7	K
151820	Meteorstraat 1-39, woningcomplex, portiekflat	Groningen	De Paddepoel	vierlaags portiekflat met plat dak, geschakelde bouwdelen		1970	functionalisme	+	++	+	+	+	0	onderdeel naoorlogse uitbreidingswijk; ligging in centrale zone; markant door opbouw met verschillende verspringende bouwdelen; voortuinen met hagen.	6	K
151821	Middelberterweg 15, bruggetje over bermsloot bij boerderij	Groningen-Middelbert	Middelbert-Engelbert-lintbebouwing	betonnen bruggetje met hekpalen en buisleuning op bakstenen bruggehoofden	ligging over bermsloot		nvt	++	+	+	++	+	++	gaaf voetgangersbruggetje over bermsloot naar erf kleine woning	9	K
106644	Middelberterweg 19, woonhuis	Groningen-Middelbert	Middelbert-Engelbert-lintbebouwing	eenlaags woning met schilddak en topgevelrisaliet met erker en breed balkon rechts voor, met steekkap met uitzwenkende schilden	voortuin met haag	1928	zakelijk-traditioneel, artdeco elementen	+	+	+	++	++	++	onderdeel lintbebouwing; gaaf woonhuis uit interbellum, opmerkelijk door zeldzame kapvorm, erker- en balkonpartij en de vele siermetselwerkelementen;	9	K
106645	Middelberterweg 21, voormalig bankgebouw	Groningen-Middelbert	Middelbert-Engelbert-lintbebouwing	tweelaags pand met dwars zadeldak, linker zijgevel met topgevelrisaliet en zadeldak, voorgevel met Vlaamse gevel	voortuin met haag	1938	zakelijk-traditioneel, Delftse school	+	++	++	+	+	++	onderdeel lintbebouwing; van belang als historisch plattelandbankgebouw; functie herkenbaar aan aparte ingang en venster met diefijzers; hoofdvorm gaaf, veel markante details.	9	K

objectnr	omschrijving	kern	ensemble	subtype	bijzonderheden	datum	bouwtijl	S	B	H	G	A	Z	beschrijving	score	status
106639	Middelberterweg 22, boerderij	Groningen-Middelbert	Middelbert-Engelbert-lintbebouwing	eenlaags voorhuis met tentdak en topgevelrisaliet, bedrijfsgedeelte met afgewolfd zadeldak met uileborden	geen historische bijgebouwen; ligt verhoogd op door sloot omgeven erf		zakelijk-traditioneel	+	++	+	+	+	+	onderdeel lintbebouwing; markante boerderij uit het vroege interbellum met voorhuis met burgerwoningkarakter; redelijk gaaf.	7	K
106630	Middelberterweg 2-2a, boerderij	Groningen-Middelbert	Middelbert-Engelbert-lintbebouwing	eenlaags woongedeelte met zolderverdieping en bedrijfsgedeelte onder afgewolfd zadeldak, zijgevels met krimp	geen historische bijgebouwen; ligt verhoogd op erf met erfbeplanting en bermsloot	1903	traditioneel	+	+	++	++	++	+	onderdeel lintbebouwing; gave Oldambtsterboerderij met representatieve voorgevel; ligging op oud erf.	9	K
106640	Middelberterweg 26, woonhuis	Groningen-Middelbert	Middelbert-Engelbert-lintbebouwing	eenlaags woning met samengestelde kap, topgevelrisaliet rechts voor		1924	traditioneel	++	+	+	++	++	+	onderdeel lintbebouwing; gave burgermanswoning met representatieve voorgevel met topgevel en erker.	9	K
106024	Middelberterweg 28, boerderij	Groningen-Middelbert	Middelbert-Engelbert-lintbebouwing	eenlaags voorhuis met mansardedak, schuur met afgewolfd zadeldak	erf met tweede historische schuur, verhoogde ligging op omsloot terrein	1928	zakelijk-expressionisme	++	++	+	+	++	+	onderdeel lintbebouwing; in hoofdzaak gave boerderij met woning in de vorm van burgermanswoning, typerend voor interbellum; details deels gewijzigd.	9	K
151823	Middelberterweg 28, bruggetje naar erf boerderij	Groningen-Middelbert	Middelbert-Engelbert-lintbebouwing	bakstenen bruggetje met ijzeren buisleuning naar erf boerderij Middelberterweg 28			zakelijk-traditioneel	++	+	+	++	+	++	onderdeel tuinaanleg bij boerderij; gaaf bruggetje over bermsloot; ensemblewaarde.	9	K
106024	Middelberterweg 28, schuur bij boerderij	Groningen-Middelbert	Middelbert-Engelbert-lintbebouwing	eenlaags veeschuur met zadeldak	staat op erf ten noorden van de boerderij		traditioneel	++	+	+	+	0	+	onderdeel erf kop-rompboerderij; in hoofdvorm gave schuur, ensemblewaarde als onderdeel erf.	6	K
106641	Middelberterweg 34, woonhuis met stal/werkplaats	Groningen-Middelbert	Middelbert-Engelbert-lintbebouwing	eenlaags woning met zadeldak en aanbouw tegen zijgevel met zadeldak			traditioneel	++	+	+	++	+	++	onderdeel lintbebouwing; eenvoudige kleine woning met aangebouwde stal of werkplaats; redelijk zeldzaam type.	9	K
151825	Middelberterweg 36, woonhuis, arbeiderswoning	Groningen-Middelbert	Middelbert-Engelbert-lintbebouwing	eenlaags woning met zadeldak en zijgevels met krimp			traditioneel	++	+	+	+	+	0	onderdeel lintbebouwing; markante kleine woning van streekeigen type, met voorgevel met erker; vrij gaaf.	6	K
151824	Middelberterweg 38, woonhuis, arbeiderswoning	Groningen-Middelbert	Middelbert-Engelbert-lintbebouwing	eenlaags woning met zadeldak en voorgevel met hoekportiek		1939	zakelijk-traditioneel	++	+	+	++	+	+	onderdeel lintbebouwing; eenvoudige kleine woning uit interbellum; gaaf.	8	K
106631	Middelberterweg 4, boerderij	Groningen-Middelbert	Middelbert-Engelbert-lintbebouwing	eenlaags woongedeelte met zolderverdieping en bedrijfsgedeelte onder afgewolfd zadeldak, zijgevels met krimp	geen historische bijgebouwen; ligt verhoogd op erf met erfbeplanting, bermsloot en boomgaard; in voorhuis een herplaatste gevelsteen uit 1729.		traditioneel	+	++	+	+	+	+	onderdeel lintbebouwing; in hoofdvorm gave Oldambtsterboerderij, details deels veranderd.	7	K
106642	Middelberterweg 42, boerderij 's Wailen	Groningen-Middelbert	Middelbert-Engelbert-lintbebouwing	eenlaags woongedeelte met zolderverdieping en bedrijfsgedeelte onder afgewolfd zadeldak, zijgevels met krimp	geen historische bijgebouwen; op erf met bermsloot en siertuin aan voorzijde	1937	zakelijk-traditioneel	+	++	+	++	+	+	onderdeel lintbebouwing; in hoofdvorm en details gave boerderij uit interbellum met voor die tijd markante opzet;	8	K
107124	Middelberterweg 5, dienstwoning bij gemaal	Groningen-Middelbert	Middelbert-Borgsloot, gemaal waterschap De Driebond	eenlaags woning met zadeldak, zijgevel met krimp (krimpentype)		1917	traditioneel	++	++	++	+	+	++	onderdeel klein ensemble bij gemaal en Borgsloot; eenvoudige dienstwoning uit vroege 20e eeuw, vrij gaaf.	10	K
106896	Middelberterweg 50, boerderij	Groningen-Middelbert	Middelbert-Engelbert-lintbebouwing	eenlaags voorhuis met zolderverdieping en bedrijfsgedeelte onder afgewolfd zadeldak, zijgevels met krimp; voorgevel met lijst	herbouwd stookhuisje tegen rechter zijgevel; erf met bermsloot		traditioneel, neorenaissance elementen	+	+	+	+	++	+	onderdeel lintbebouwing; karakteristieke kleine boerderij van streekeigen type, opmerkelijk door de decoratieve afwerking van de voorgevel; voordeur verwijderd.	7	K
109019	Middelberterweg 7, gemaal Waterschap De Driebond	Groningen-Middelbert	Middelbert-Borgsloot, gemaal waterschap De Driebond	eenlaags gebouw met plat dak		1917	traditioneel	++	++	++	+	+	++	onderdeel ensemble gemaal waterschap De Driebond; op de ingang na gaaf gebouw; belangrijke herinnering aan historische waterbeheersing in het gebied.	10	K

objectnr	omschrijving	kern	ensemble	subtype	bijzonderheden	datum	bouwstijl	S	B	H	G	A	Z	beschrijving	score	status
106638	Middelberterweg 8, boerderij Rittahoeve	Groningen-Middelbert	Middelbert-Engelbert-lintbebouwing	eenlaags voorhuis met zolderverdieping en bedrijfsgedeelte onder afgewolfd zadeldak, zijgevels met krimp; voorgevel met lijst, symmetrische indeling en dakhuis met balkon	geen historische bijgebouwen; ligt verhoogd op erf met rondom sloot, erfbeplanting.		traditioneel, neorenaissance elementen	+	++	+	++	++	++	onderdeel lintbebouwing; gave Oldambtsterboerderij met representatieve voorgevel; diverse bijzondere details.	10	K
151829	Middelberterweg 8, bruggetje naar erf boerderij Rittahoeve	Groningen-Middelbert	Middelbert-Engelbert-lintbebouwing	betonnen bruggetje over sloot naar voorerf-tuin			nvt	+	+	+	++	+	++	eenvoudig betonnen bruggetje over bermsloot naar boerderij-erf, vermoedelijk uit interbellum.	8	K
107125	Middelberterweg 9, woonhuis	Groningen-Middelbert	Middelbert-Borgsloot, gemaal waterschap De Driebond	eenlaags woning met zadeldak en zijgevels met krimp (krimpentype)		1928	traditioneel	++	++	+	++	+	+	onderdeel klein ensemble bij gemaal en Borgsloot; eenvoudige woning van traditioneel type uit interbellum; in hoofdzaak gaaf.	9	K
101294	Middenweg 10, woonhuis, schoolmeesterswoning	Groningen-Hoogkerk	Hoogkerk, voor- en vroeg naoorlogse dorpsuitbreiding terrein borg Elmersma	eenlaags woning met samengestelde opzet en kap, met karakter van villa	hoektuin met hagen	1915	overgangsarchitectuur	++	++	++	++	++	++	onderdeel vroeg 20e-eeuwse dorpsuitbreiding, op 12 straathoek; ensemble met naast gelegen school; gave kleine villa met bijzondere opzet en details.	12	K
151169	Middenweg 1-3, winkelwoonhuis	Groningen-Hoogkerk	Hoogkerk, voor- en vroeg naoorlogse dorpsuitbreiding terrein borg Elmersma	eenlaags samengesteld pand met schilddak, rechts een terugliggend deel met eenvoudige winkelpui			overgangsarchitectuur	+	+	+	++	+	++	onderdeel vroeg 20e-eeuwse dorpsuitbreiding, in lint Middenweg; overwegend gaaf voorbeeld van vroeg 20e-eeuws dorps winkelwoonhuis; in de voorgevel enkele aardige details, zoals glas-inlood en vensterlateien.	8	K
151170	Middenweg 18.1, woonhuis	Groningen-Hoogkerk	Hoogkerk, voor- en vroeg naoorlogse dorpsuitbreiding terrein borg Elmersma	tweelaags woning met plat dak en kubistische opbouw, met schoorsteen in de voorgevel	voortuin met lage bakstenen tuinmuur	1938	nieuwe Haagse school	+	+	+	++	++	++	onderdeel vroeg 20e-eeuwse dorpsuitbreiding, in lint Middenweg; overwegend gaaf, fraai voorbeeld van strakke zakelijke woning uit interbellum; zeldzaamheidswaarde.	9	K
151171	Middenweg 2, woonhuis	Groningen-Hoogkerk	Hoogkerk, voor- en vroeg naoorlogse dorpsuitbreiding terrein borg Elmersma	eenlaags woning met expressieve kap, voorgevel met erker en schoorsteen	hoektuin met hagen		zakelijk-expressionisme	++	++	+	++	++	++	onderdeel vroeg 20e-eeuwse dorpsuitbreiding, op 11 hoek en aan park; fraai voorbeeld expressieve woonhuisarchitectuur interbellum; gaaf.	11	K
151172	Middenweg 30-36, rij arbeiderswoningen, onderdeel complex Schoenerstraat-Middenweg	Groningen-Hoogkerk	Hoogkerk, voor- en vroeg naoorlogse dorpsuitbreiding terrein borg Elmersma	eenlaags blok geschakelde woningen met zadeldak en zijtuitgevels		1948	Delftse school	++	+	+	+	+	+	onderdeel vroeg 20e-eeuwse dorpsuitbreiding, complex woningwetwoningen; eenvoudig traditioneel type, in hoofdvorm gaaf.	7	K
151173	Middenweg 38-44, rij arbeiderswoningen, onderdeel complex Schoenerstraat-Middenweg	Groningen-Hoogkerk	Hoogkerk, voor- en vroeg naoorlogse dorpsuitbreiding terrein borg Elmersma	eenlaags blok geschakelde woningen met zadeldak en zijtuitgevels		1948	Delftse school	++	+	+	+	+	+	onderdeel vroeg 20e-eeuwse dorpsuitbreiding, complex woningwetwoningen; eenvoudig traditioneel type, in hoofdvorm gaaf.	7	K
151174	Middenweg 5-19, rij arbeiderswoningen	Groningen-Hoogkerk	Hoogkerk, voor- en vroeg naoorlogse dorpsuitbreiding terrein borg Elmersma	eenlaags symmetrisch blok geschakelde woningen met terugliggende middenpartij en mansardedaken met overstek	zuidelijke uiteinde is thans een restaurant, mogelijk zat hier oorspronkelijk een winkel; voortuintjes met lage bakstenen muurtjes	1920	zakelijk-expressionisme	+	+	+	+	+	+	onderdeel vroeg 20e-eeuwse dorpsuitbreiding, in lint Middenweg; karakteristiek symmetrisch blok, in hoofdvorm gaaf, zuidelijke uiteinde sterk verbouwd.	6	K
101293	Middenweg 8, Schouwstraat 11, dubbel woonhuis	Groningen-Hoogkerk	Hoogkerk, voor- en vroeg naoorlogse dorpsuitbreiding terrein borg Elmersma	eenlaags woning met fors tentvormig mansardedak met overstekken; voorgevel met erker.	voortuin met bakstenen tuinmuur	1930	zakelijk-expressionisme	++	++	+	++	+	+	onderdeel vroeg 20e-eeuwse dorpsuitbreiding, in lint Middenweg; markant hoekpand met karakteristieke kap; overwegend gaaf.	9	K



objectnr	omschrijving	kern	ensemble	subtype	bijzonderheden	datum	bouwtijl	S	B	H	G	A	Z	beschrijving	score	status
151833	Mimosastraat 97, kleuterschool	Groningen	Oosterhogebrug, Florabuurt	eenlaags schoolgebouw met plat dak		1959	functionalisme	++	+	++	++	++	+	onderdeel naoorlogse uitbreidingswijk met open verkaveling; in hoofdzaak goed bewaarde kleuterschool uit circa 1960; hoofdgevel met betonraster en op de hoek een hoog schoorsteenaccent; ligging in tuinaanleg met bomen en hagen.	10	K
151834	Mispellaan 1-19, woningcomplex, eengezinswoningen	Groningen	Selwerd	tweelaags blok geschakelde systeembouwwoningen met zadeldak		1962	shakehands	+	+	++	+	++	+	onderdeel stempel in naoorlogse uitbreidingswijk; 8 blok systeembouwwoningen met wandkunst van siermetselwerk in kopgevel.		K
151835	Mispellaan 21-39, woningcomplex, eengezinswoningen	Groningen	Selwerd	tweelaags blok geschakelde systeembouwwoningen met zadeldak		1962	shakehands	+	+	++	+	++	+	onderdeel stempel in naoorlogse uitbreidingswijk; 8 blok systeembouwwoningen met wandkunst van siermetselwerk in kopgevel.		K
151839	Moddermanlaan 11-19, De Ranitzstraat 20, woningcomplex	Groningen	Helpman, vooroorlogs gedeelte	tweelaags blok geschakelde woningen met kap		1925	zakelijkheid, Amsterdamse school elementen	++	+	+	+	+	+	houten en siermetselwerk accenten, fraaie rondboogdeuren; onderdeel vooroorlogs deel Helpman, met gesloten verkaveling	7	K
101297	Moddermanlaan 21-27, De Ranitzstraat 21-21a, woningcomplex	Groningen	Helpman, vooroorlogs gedeelte	drielaags blok met kap		1931	zakelijk-traditioneel	++	++	+	+	+	+	deel U-vormig bouwblok rond plein, met hoekaccent; onderdeel planmatige vooroorlogse wijk, gesloten bouwblok	8	K
151841	Moddermanlaan 3, woonhuis	Groningen	Helpman, vooroorlogs gedeelte	tweelaags pand met kap		1924	zakelijkheid, Amsterdamse school elementen	+	+	+	+	+	+	markante details als portiek, hangende erker en erkerpartij met dakhuis; onderdeel vooroorlogs deel Helpman, met gesloten verkaveling	6	K
101299	Moddermanlaan 40, Helperbad	Groningen	Helpman, vooroorlogs gedeelte	overdekt zwembad		1925	zakelijkheid, artdeco	++	++	++	++	++	++	markante symmetrische opzet; zeldzaamheidswaarde; naoorlogse uitbreiding aan de oostzijde; onderdeel vooroorlogs deel Helpman, met gesloten verkaveling	12	K
101298	Moddermanlaan 4-38, woningcomplex	Groningen	Helpman, vooroorlogs gedeelte	tweelaags blok geschakelde woningen met kap		1924	Amsterdamse school elementen	++	++	+	+	+	+	rijk gedetailleerd blok met ropgevelrisalieten, rondboogdeuren en siermetselwerk; onderdeel vooroorlogs deel Helpman, met gesloten verkaveling	8	K
151844	Moddermanlaan 5, woonhuis	Groningen	Helpman, vooroorlogs gedeelte	drielaags pand met schilddak		1924	zakelijk-traditioneel	++	+	+	+	+	0	onderdeel vooroorlogs deel Helpman, met gesloten verkaveling	6	K
101295	Moddermanlaan 9, De Sitterstraat 46, hoekpand	Groningen	Helpman, vooroorlogs gedeelte	drielaags hoekpand met sterk afhangende kap		1925	zakelijkheid, Amsterdamse school elementen	++	++	+	+	+	+	onderdeel vooroorlogs deel Helpman, met gesloten verkaveling	8	K
151846	Moesstraat 101-117, woningcomplex, arbeiderswoningen	Groningen	Tuinwijk-Moesstraat	drie geschakelde blokjes van drie eenlaags woningen, telkens onder dwars schilddak met vernieuwde dakkapellen, bakstenen gevels met friezen in siermetselwerk en getoogde gevelopeningen		1896	traditioneel	++	+	+	+	+	+	onderdeel oude lintbebouwing langs Moesstraat, met arbeiderswoningen, moeskerswoningen en boerderijen; in hoofdvorm redelijk gaaf; details deels gewijzigd, maar nog goed herkenbaar als ensemble arbeiderswoningen;	7	K
151847	Moesstraat 12-14a, bedrijfspand met bovenwoning	Groningen	Noorderplantsoenbuurt	tweelaags pand met omlopend afgeplat schilddak, lijstgevel, stenen dakkapellen met topgeveltjes, gevelopeningen met lateien		1913	overgangsarchitectuur	+	+	+	+	+	+	onderdeel aaneengesloten gevelwand in vanaf circa 1880 ontwikkelde arbeiderswijk; ensemblewaarde; herinnert aan vroegere bedrijvigheid in de wijk; in hoofdvorm en veel details gaaf, bedrijfsingang gewijzigd.	6	K
151848	Moesstraat 16, 16a1-16d9, 22-22ac, voormalig RK Gezellenhuis Sint Jozeph	Groningen	Noorderplantsoenbuurt	drielaags gebouw met vernieuwde kap en dakhuis, bakstenen voorgevel met brede rondboogpoort naar binnenterrein en kruisvensters onder strekken		1922	zakelijk-traditioneel	+	++	++	+	+	+	onderdeel aaneengesloten gevelwand in vanaf circa 1880 ontwikkelde arbeiderswijk; ensemblewaarde, deels als onderdeel van oorspronkelijke RK-ensemble; imposant gebouw, waarvan vooral de gevels en de poort resteren; kap en veel details vernieuwd.	8	K

objectnr	omschrijving	kern	ensemble	subtype	bijzonderheden	datum	bouwtijl	S	B	H	G	A	Z	beschrijving	score	status
101300	Moesstraat 25-25.1, woonhuis, middenstandswoning	Groningen	Noorderplantsoenbuurt	eenlaags woning met schilddak, symmetrische lijstgevel met ingang in het midden, stenen dakkapel met fronton midden voor	voorgevel volgt oude 19e-eeuwse rooilijn	1888	traditioneel	++	++	+	+	+	+	mogelijk in aanleg ouder onderdeel in de vanaf circa 1880 ontwikkelde arbeiderswijk; de rooilijn verraadt de mogelijke oude oorsprong; karakteristiek type, in hoofdvorm gaaf, details deels gewijzigd.	8	K
151850	Moesstraat 26-26.1, 26a-26k, voormalige Electriche Meubelfabriek ""De Nijverheid""	Groningen	Noorderplantsoenbuurt	drielaags pand met dwars schilddak, onderdoorgang naar achterterrein en verdiepingen met erkers	lagere aanbouwen aan de achterzijde		zakelijk-traditioneel	+	++	++	+	+	+	onderdeel aaneengesloten gevelwand in vanaf circa 1880 ontwikkelde arbeiderswijk; ensemblewaarde; representatief voor de bedrijvigheid in het interbellum in deze wijk; in hoofdvorm gaaf, details deels gewijzigd, maar nog herkenbaar.	8	K
101301	Moesstraat 27, woonhuis, voormalige moeskerswoning	Groningen	Noorderplantsoenbuurt	eenlaags woning met schuur en stal onder schilddak, met lijstgevel en stenen dakkapel	voorgevel volgt oude 19e-eeuwse rooilijn	1877	traditioneel	++	+	++	++	++	++	ouder onderdeel in de vanaf circa 1880 ontwikkelde arbeiderswijk; representatief voor de vroegere moeskers- en koemelkerswoningen in dit gebied; gaaf; ook de rooilijn verraadt de oude oorsprong.	11	K
107243	Moesstraat 28, woonhuis, arbeiderswoning, voormalige moeskerswoning	Groningen	Noorderplantsoenbuurt	eenlaags woning met schilddak, lijstgevel en stenen dakhuisje		1898	traditioneel, neorenaissance elementen	++	++	+	+	+	++	onderdeel aaneengesloten gevelwand in vanaf circa 1880 ontwikkelde arbeiderswijk; opmerkelijke rooilijn, herinnerend aan oude verkavelingsstructuur; in hoofdvorm gaaf, details (en rechter zijgevel) gewijzigd.	9	K
107245	Moesstraat 29, woonhuis, arbeiderswoning	Groningen	Noorderplantsoenbuurt	eenlaags woning met afgeplat omlopend schilddak, bakstenen lijstgevel, voorgevel met asymmetrisch geplaatst stenen dakhuis		1914	overgangsarchitectuur	+	+	+	++	+	+	onderdeel aaneengesloten gevelwand in vanaf circa 1880 ontwikkelde arbeiderswijk; ensemblewaarde; bijzondere teruggedrooide ligging; gaaf in hoofdvorm en detaillering.	7	K
101309	Moesstraat 30-34, Tuinbouwstraat 82, woonwinkelcomplex	Groningen	Noorderplantsoenbuurt	tweelaags hoekblok met samengessteld schilddak, zaagtandrooilijn, riisalieten met dakhuizen, winkelpuien op de bagene grond		1914	overgangsarchitectuur	++	++	+	++	++	++	onderdeel aaneengesloten gevelwand in vanaf circa 1880 ontwikkelde arbeiderswijk; ensemblewaarde; bijzonder bouwblok door sterk geplooid zaagtandopzet met ten opzichte van elkaar verspringende volumes; vrij gaaf.	11	K
101302	Moesstraat 33-35b, Tuinbouwstraat 61.1-656b, woonwinkelcomplex	Groningen	Noorderplantsoenbuurt	vierlaags hoekblok met plat dak, afgeronde hoekgevel met beneden een winkelpui, bakstenen gevels met betonnen lijsten, erkers over drie bouwlagen, bakons en portieken met open trappen		1930	zakelijk-expressionisme, verstrakte Amsterdamse school	++	++	+	++	++	++	onderdeel aaneengesloten gevelwand in vanaf circa 1880 ontwikkelde arbeiderswijk; ensemblewaarde; zeer markant op hoek gesitueerd, sterk beeldbepalend door grote omvang en opvallende verschijning; rijke geleding en detaillering; zeldzaamheidswaarde.	11	K
107242	Moesstraat 36-40ab, woonwinkelcomplex	Groningen	Noorderplantsoenbuurt	tweelaags hoekpand met kap, houten overstek, dakhuizen met afgewolfde steekkappen, afgeschuinde hoekgevel met dakhuisaccent, historische winkelpuien	winkelpui op nr. 38 dateert uit circa 1925, met portiek en glas-in-lood in bovenlichten	1915	overgangsarchitectuur	++	++	+	+	++	+	onderdeel aaneengesloten gevelwand in vanaf circa 1880 ontwikkelde arbeiderswijk; ensemblewaarde; markant hoekblok met schilderachtige opzet, historische winkelpuien uit twee perioden; hoofdvorm en veek details intact.	9	K
151851	Moesstraat 4, woonhuis, arbeiderswoning	Groningen	Noorderplantsoenbuurt	eenlaags woning met afgewolfd zadeldak, afgesloten topgevel met kroonlijst		1877	traditioneel	++	+	+	++	++	+	onderdeel aaneengesloten gevelwand in vanaf circa 1880 ontwikkelde arbeiderswijk; ensemblewaarde met naast gelegen rijksmonument; behoort tot de oudste woningen in de wijk; in hoofdvorm en veel details gaaf.	9	K
151852	Moesstraat 41-41ab, woonhuis met voormalige veestalling met hooizolder	Groningen	Noorderplantsoenbuurt	tweelaags woning met mansardedak, topgevelrisaliet met doorgang naar achteren; schuin achter (achter nr.43) een tweelaags gebouw met omlopend schilddak	op het achtererf een voormalige veestalling met hooizolder die in ieder geval in hoofdvorm nog intact is; bijzondere functie; nader onderzoek wenselijk.	1921	overgangsarchitectuur	+	+	++	+	+	++	onderdeel aaneengesloten gevelwand in vanaf circa 1880 ontwikkelde arbeiderswijk; ensemblewaarde wat betreft de woning met doorgang; bedrijfspand (een voormalige veestalling met hooizolder) niet te zien vanaf openbare weg.	8	K

objectnr	omschrijving	kern	ensemble	subtype	bijzonderheden	datum	bouwstijl	S	B	H	G	A	Z	beschrijving	score	status
101310	Moesstraat 46, 46.4-46.13, Rk Gasthuis, Ter Schouw van Sanenstichting	Groningen	Noorderplantsoenbuurt	tweelaags pand met steil dwars schilddak met hoekschoorstenen, voorgevel met siermetselwerk, gevelsteen met naam en uitgebreide stichtingssteen	grote recente aanbouw aan de achterzijde; stoep met bakstenen muurtje en buishek	1929	zakelijk-expressionisme, artdeco	+	++	++	++	++	++	onderdeel aaneengesloten gevelwand in vanaf circa 1880 ontwikkelde arbeiderswijk; met opmerkelijke teruggelegde rooilijn; historische waarde als RK Gasthuisstichting uit interbellum; gaaf gebouw met fraaie detaillering en glas-in-lood.	11	K
151856	Moesstraat 67.1, woonhuis, complex	Groningen	Tuinwijk-Moesstraat	complexje van drie aaneengeschakelde bouwdelen met e�n bouwlaag, schild- en zadeldaken	sluit aan op achtergevel van Moesstraat 67-69		traditioneel	++	0	++	+	+	++	onderdeel oude lintbebouwing langs Moesstraat, 8 prestedelijke fase, met moeskerswoningen en boerderijen; mogelijk interessant complexje met woningen en/of werkplaatsen uit 19e eeuw, niet zichtbaar vanaf de weg; zeldzaam.	8	K
151857	Moesstraat 67-69, dubbele arbeiderswoning of moeskerswoning	Groningen	Tuinwijk-Moesstraat	eenlaags dubbele woning met dwars schilddak, lijstgevel, houten dakkapellen; symmetrische bakstenen voorgevel		1866	traditioneel	++	+	++	+	+	++	onderdeel oude lintbebouwing langs Moesstraat, 9 prestedelijke fase, met moeskerswoningen en boerderijen; in hoofdvorm gaaf; vormt ensemble met erachter gelegen kleinschalige historische bebouwing; details gewijzigd; zeldzaam.	9	K
101304	Moesstraat 71, woonhuis	Groningen	Tuinwijk-Moesstraat	eenlaags woning met dwars schilddak met hoekschoorstenen, lijstgevel, stenen dakkapel, voorgevel met gepleisterde details	diepe achterbouw, wellicht restant van stal		traditioneel, neorenaissance elementen	++	+	++	++	+	++	onderdeel oude lintbebouwing langs Moesstraat, 10 prestedelijke fase, met moeskerswoningen en boerderijen; in hoofdvorm en details gaaf; mogelijk restant van kleine boerderij.	10	K
151858	Moesstraat 72-72ab, woonhuis, beneden- en bovenwoningen	Groningen	Tuinwijk-Moesstraat	drielaags pand met schilddak, houten overstek, houten dakkapel, voorgevel met rondboogportiek met trap en erkers op de verdiepingen		1934	zakelijk-traditioneel	+	+	+	+	+	+	onderdeel aaneengesloten gevelwand Moesstraat; invulling uit interbellum, met voor bouwtijd karakteristieke typologie en vormgeving; markant zijn de rijzigheid, de aan de bovenzijde afgeschuinde linker hoek, het grote dakoverstek en hangende erkerpartij.	6	K
101305	Moesstraat 73-75, dubbel woonhuis, voormalige moeskerswoningen met aangebouwde schuur	Groningen	Tuinwijk-Moesstraat	eenlaags dubbele woning met dwars schilddak, symmetrische lijstgevel en centraal een stenen dakhuis met fronton	aan achterzijde diepe schuur met zadeldak	1897	traditioneel	++	+	++	++	+	++	onderdeel oude lintbebouwing langs Moesstraat, 10 prestedelijke fase, met moeskerswoningen en boerderijen; in hoofdvorm en details gaaf; voormalige moeskerswoningen; mogelijk interessante achterbouw met bouwhistorische verwachtingswaarde.	10	K
107244	Moesstraat 8.1-8.37, toren Heilige Hartkerk	Groningen	Noorderplantsoenbuurt	in nieuwbouwcomplex opgenomen vierkante bakstenen toren met koperen tentdak	restant van de in 1994 gesloopte Heilige Hartkerk	1913	neoromaans	+	+	++	+	++	++	in recent wooncomplex opgenomen toren van de Heilige Hartkerk; beeldbepalend relict van deze kerk, ontwerp van landelijk bekende architect.	9	K
151860	Moesstraat 93-95, dubbele arbeiderswoning	Groningen	Tuinwijk-Moesstraat	eenlaags dubbele woning met dwars schilddak en afsteek aan de achterzijde		1895	traditioneel	++	+	+	++	++	+	onderdeel oude lintbebouwing langs Moesstraat, 9 prestedelijke fase, met moeskerswoningen en boerderijen; in hoofdvorm en details gaaf; met bijzonder fries in siermetselwerk.	9	K
151861	Moesstraat 97-99, dubbele arbeiderswoning	Groningen	Tuinwijk-Moesstraat	eenlaags dubbele woning met dwars afgewolfd zadeldak, symmetrische lijstgevel, zijgevels met kroonlijsten	diepe achterbouw met zadeldak, mogelijk vroeger met agrarische functie	1868	traditioneel	++	+	++	++	++	+	onderdeel oude lintbebouwing langs Moesstraat, 10 prestedelijke fase, met moeskerswoningen en boerderijen; in hoofdvorm en details gaaf; mogelijk voormalige moeskerswoningen; enige bouwhistorische verwachtingswaarde.	10	K
151862	Moesstraat 98a-98aa, dienstgebouwen Noorderbegraafplaats	Groningen	Noorderbegraafplaats	twee vlak naast elkaar staande dienstgebouwtjes met tentdak			nieuw historiserend	++	0	+	++	++	++	twee kleine bakstenen dienstgebouwen met tentdaken met houten overstekken, naast de dienstwoning Moesstraat 98-98a op de Noorderbegraafplaats.	9	K

objectnr	omschrijving	kern	ensemble	subtype	bijzonderheden	datum	bouwtijl	S	B	H	G	A	Z	beschrijving	score	status
108996	Molenerf 21, boerderij	Harkstede		eenlaags woongedeelte met zolderverdieping en bedrijfs gedeelte onder afgewolfd zadeldak, symmetrische voorgevel met lijst en portiek	geen historische bijgebouwen; ligging op grotendeels gewijzigd erf met aan de voorzijde enkele markante oude bomen.	1911	traditioneel, neorenaissance elementen	+	+	+	+	+	+	onderdeel agrarisch cultuurlandschap, aan dorpsrand en woonerf uitbreidingswijk; context veranderd. in hoofdvorm gaaf, voorhuis gaaf, achterhuis deels gewijzigd.	6	K
151863	Molenstreek 4, bedrijfsgebouw met garages	Groningen	Noorderhoogebrug, lintbebouwing	tweelaags gebouw met asymmetrisch zadeldak		1953	shakehands	+	+	+	++	+	+	onderdeel lintbebouwing in oude kern Noorderhoogebrug; loods met bedrijfsruimte en garages, mogelijk onderreel complex Korenmolen Wilhelmina; markante houten bovenbouw.	7	K
107142	Molenstreek 6a-7, woonhuis	Groningen	Noorderhoogebrug, lintbebouwing	eenlaags woning met schilddak			traditioneel	++	+	+	+	+	0	onderdeel lintbebouwing in oude kern Noorderhoogebrug; waarschijnlijk oorspronkelijk een dubbele arbeiderswoning.	6	K
107141	Molenstreek 9-9a, voormalig cafe Stad & Lande	Groningen	Noorderhoogebrug, lintbebouwing	eenlaags gebouw met schilddak			traditioneel	++	+	++	+	+	+	onderdeel lintbebouwing in oude kern Noorderhoogebrug; voormalige herberg, op reeds in 1830 bebouwde locatie; hoofdvorm intact, veel details veranderd; mogelijk is oude kern aanwezig.	8	K
151866	Molukkenstraat 126-140, woningcomplex, beneden- en bovenwoningen	Groningen	Oost-Indische Buurt	tweelaags blok geschakelde woningen met zadeldak. portieken met open trap, dakhuizen met steekcapen.		1946	Delftse school	+	+	+	+	+	+	onderdeel naoorlogse deel uitbreidingswijk met gesloten verkaveling; redelijk gaaf; markante traditionele detaillering; voortuintjes met hagen.	6	K
151867	Molukkenstraat 12-78, woningcomplex, beneden- en bovenwoningen	Groningen	Oost-Indische Buurt, BSG Korrewegwijk	twee- en drielaags blok geschakelde woningen met kap, erkers en portieken		1936	zakelijk-traditioneel, zakelijk expressionisme	++	++	+	++	++	+	onderdeel karakteristieke aaneengesloten gevelwand in stadsuitbreiding met gesloten bouwblokken; opmerkelijk blok door knik, symmetrische opzet en hoge middenpartij met plastische vorm; markante details zoals portieken met rondbooguitsparing onder balkon	10	K
151868	Molukkenstraat 1aa, transformatorhuisje	Groningen	Oost-Indische Buurt	eenlaags gebouwtje met zadeldak		1936	zakelijk-traditioneel, zakelijk expressionisme	+	0	++	++	++	++	ligging in rand Molukkenplantsoen; opmerkelijk vormgegeven transformatorhuisje met veel bijzondere decoratieve elementen;	9	K
151871	Molukkenstraat zn, brug in Molukkenplantsoen	Groningen	Oost-Indische Buurt	brug met stalen leuningen over vijver in stadspark			nvt	+	+	+	++	+	+	Molukkenplantsoen ligt langs de noordoostflank van de Oost-Indische buurt; de brug is onderdeel in het wandelcircuit rond twee gekoppelde vijvers; decoratieve stalen leuningen.	7	K
151872	Morgensterlaan 2-368, woningcomplex, galerijflat	Groningen	De Paddepoel	bajonetvormige galerijflat, bestaande uit twee negenlaags bouwdelen met plat dak, geschakeld via transparant tussenlid		1968	functionalisme	++	++	+	+	+	+	één van drie grote bajonetvormige galerijflats in ruime groenaanleg, die in het oosten aansluit op het Park Selwerd.	8	K
151883	Multatulistraat 112-122, blok geschakelde woningen	Groningen	De Wijert-Noord	tweelaags blok geschakelde woningen met kap		1963	shakehands	++	+	+	+	0	0	type met inpandige berging; ligging aan woonpad; onderdeel stempelstructuur naoorlogse woonwijk	5	BO
151884	Multatulistraat 124-182, portiekflat	Groningen	De Wijert-Noord	drielaags portiekflat met plint		1963	shakehands	++	+	+	+	0	0	onderdeel stempelstructuur naoorlogse woonwijk	5	BO
151885	Multatulistraat 16-74, portiekflat	Groningen	De Wijert-Noord	drielaags portiekflat met plint		1963	shakehands	++	+	+	+	+	+	onderdeel stempelstructuur naoorlogse woonwijk	7	K
151887	Multatulistraat 169, bij, gymzaal	Groningen	De Wijert-Noord			1965	functionalisme	+	0	+	+	+	+	behoort bij voormalige school Multatulistraat 169; onderdeel naoorlogse wijk, open verkaveling.	5	BO
151886	Multatulistraat 169, voormalig schoolgebouw	Groningen	De Wijert-Noord	tweelaags schoolgebouw met plat dak		1965	shakehands	+	+	+	+	+	+	ligging in randzone; onderdeel naoorlogse wijk, open verkaveling.	6	K
151888	Multatulistraat 2-12, blok geschakelde woningen	Groningen	De Wijert-Noord	tweelaags blok geschakelde woningen met kap		1963	shakehands	++	+	+	+	0	0	ligging aan woonpad; onderdeel stempelstructuur naoorlogse woonwijk.	5	BO

objectnr	omschrijving	kern	ensemble	subtype	bijzonderheden	datum	bouwstijl	S	B	H	G	A	Z	beschrijving	score	status
151889	Multatulistraat 3-61, portiekflat	Groningen	De Wijert-Noord	vierlaags portiekflat op plint		1963	shakehands	++	+	+	+	+	+	onderdeel stempelstructuur naoorlogse woonwijk	7	K
151890	Multatulistraat 63-75, blok geschakelde woningen	Groningen	De Wijert-Noord	tweelaags blok geschakelde woningen met kap		1963	shakehands	++	+	+	+	+	+	ligging aan woonpad; onderdeel stempelstructuur naoorlogse woonwijk.	7	K
151891	Multatulistraat 76-110, portiekflat	Groningen	De Wijert-Noord	drielaags portiekflat met plint		1962	shakehands	++	+	+	+	+	+	onderdeel stempelstructuur naoorlogse woonwijk	7	K
151892	Multatulistraat 77-89, blok geschakelde woningen	Groningen	De Wijert-Noord	tweelaags blok geschakelde woningen met kap		1963	shakehands	++	+	+	+	+	+	ligging aan woonpad; onderdeel stempelstructuur naoorlogse woonwijk.	7	K
151893	Multatulistraat 97-167, portiekflat	Groningen	De Wijert-Noord	drielaags portiekflat met plint		1963	shakehands	++	+	+	+	0	0	onderdeel stempelstructuur naoorlogse woonwijk	5	BO
103812	Munnekeholm 18-18b, winkelwoonhuis	Groningen	Beschermd stadsgezicht Binnenstad	vierlaags pand met lessenaarsdak met overstek, winkelpui met portiek en voorgevel met hangende erker over twee lagen		1933	zakelijk-traditioneel	+	+	+	+	+	0	onderdeel aaneengesloten gevelwand; invulling uit het interbellum, met gave winke;pui;	5	BO
102565	Munnekeholm 20-20b, woonhuis, beneden- en bovenwoning	Groningen	Beschermd stadsgezicht Binnenstad	tweelaags pand met schilddak, lijstgevel, dakkapel en portiek			eclecticisme	+	+	+	0	0	0	onderdeel aaneengesloten gevelwand; detaillering deels vernieuwd, fries/goot en kap gewijzigd.	3	BO
102566	Munnekeholm 22, Torenstraat 23-23e, winkelwoonhuis	Groningen	Beschermd stadsgezicht Binnenstad	drielaags diep pand met plat dak en winkelpui	het westelijke deel aan de Torenstraat bestaat uit een voormalig pakhuis/magazijn		traditioneel	+	+	+	0	+	0	hoekpand, onderdeel aaneengesloten gevelwand; 4 eenvoudig diep huis, in eerste helft 20e eeuw van derde laag voorzien, waarbij kap verdween; voorgevel met rijke ornamentiek is sterk versoberd;	4	BO
103919	Munnekeholm 5-5a, winkelpand met bovenwoningen	Groningen	Beschermd stadsgezicht Binnenstad	tweelaags voorhuis met hoog schilddak, lijstgevel en dakhuis, lagere achterhuis met kap en lijstgevel		1891	neorenaissance elementen	+	++	+	+	+	0	hoekpand, onderdeel aaneengesloten gevelwand; 6 onderbouw sterk gewijzigd; markante kap met dakhuis met klauwstukken; er was ooit veilinghuis gevestigd.	6	K
102561	Munnekeholm 6-6A, winkel/bedrijfspan met bovenwoning	Groningen	Beschermd stadsgezicht Binnenstad	drielaags pand met plat dak en gewijzigde winkelpui			zakelijk-traditioneel	+	+	+	0	0	0	onderdeel aaneengesloten gevelwand; bij sprong in rooilijn; in details gewijzigd, voorgevel zwart geverfd.	3	BO
104248	Muntinglaan 3, Technische school Sibrandus Stratingh, thans Noorderpoort	Groningen	Grunobuurt, naoorlogs deel			1961	functionalisme	++	+	++	0	+	+	gelegen in wijktrand; onlangs gemoderniseerd; 7 groot keramisch kunstwerk op kopgevel; onderdeel naoorlogse wijk, halfopen verkaveling.	7	K
151896	Museumeiland 1, Groninger Museum	Groningen	Beschermd stadsgezicht Binnenstad		het gebouw, dat tevens een eiland is, is gesitueerd in het Verbindingskanaal, in de route tussen station en binnenstad; Coop Himmelb(l)au, Philip Starck en Michele de Lucchi maakten deelontwerpen	1990	postmodernisme	+	++	++	++	++	++	iconisch gebouw in Groningen, door vermaarde internationale ontwerpers; op sleutelpositie tussen station en stad; landmark.	11	K
108373	Museumstraat 1-1a, winkelwoonhuis	Groningen	Beschermd stadsgezicht Binnenstad	tweelaags hoekpand met schilddak, stenen dakkapellen met trapgevels, hoekwinkelpui		1902	neorenaissance elementen	++	+	+	+	+	+	onderdeel aaneengesloten gevelwanden; 7 hoekpand met markante geveldetails, opmerkelijk de dakkapellen met trapgevels; de raamdetaills zijn gewijzigd.	7	K
102567	Museumstraat 3-3a, woonhuis met doorrijpoort	Groningen	Beschermd stadsgezicht Binnenstad	tweelaags pand met schilddak, stenen dakhuis, doorrijpoort op de begane grond en hangend erkertje op de verdieping		1902	eclecticisme	++	+	+	++	++	++	onderdeel aaneengesloten gevelwand; gaaf pand, 10 bijzonder door de door poort met dubbele deuren, de erker en de rijke detaillering.	10	K
108375	Museumstraat 4-6a, bedrijfspan met bovenwoningen	Groningen	Beschermd stadsgezicht Binnenstad	drielaags wigvormig pand met schilddak, afgeschuinde hoekgevel met trapgevel		1902	neorenaissance elementen	++	++	+	++	+	++	fors hoekpand, onderdeel aaneengesloten gevelwanden; markant door omvang, rijke gevelafwerking en de vele gave details; op de hoek een serie brede vensterpartijen en een balkon.	10	K
108374	Museumstraat 7-7a, woonhuis, beneden- en bovenwoning	Groningen	Beschermd stadsgezicht Binnenstad	tweelaags diep pand met schilddak, lijstgevel, stenen dakhuis		1902	neorenaissance elementen	++	+	+	++	+	++	onderdeel aaneengesloten gevelwand; gave, rijk gedecoreerde voorgevel met dakhuis; samenhang met nr. 4-6.	9	K



objectnr	omschrijving	kern	ensemble	subtype	bijzonderheden	datum	bouwtijl	S	B	H	G	A	Z	beschrijving	score	status
151897	Mutua Fidesstraat 1-6b, Moesstraat 57-65b, woningcomplex, beneden- en bovenwoningen, hoekwinkel	Groningen	Tuinwijk	drielaags L-vormig blok met plat dak, afgeschuinde hoek met winkelpui en veelhoekige erkeruitbouwen op de verdiepingen; rechtgesloten gevels met erkers en open portieken met trappen	tuinen deels met hagen	1937	nieuwe Haagse school	+	++	+	+	+	0	onderdeel tuindorpachtige uitbreidingswijk uit interbellum; markant blok, vooral vanwege de beeldbepalende hoekoplossing met vroegere winkel en de door middel van erkers en portieken gelede gevels; details deels veranderd.	6	K
101313	Mutua Fidesstraat 7-20b, woningcomplex, beneden- en bovenwoningen	Groningen	Tuinwijk	symmetrisch opgezet tweelaags blok geschakelde woningen met dwarskap met doorgaande dakkapel, drielaags middenpartij en hoekpartijen met topgevels en steekkappen; voorgevel met erkers en portieken	voortuinen met hagen	1939	zakelijk-traditioneel	+	++	+	+	+	+	onderdeel tuindorpachtige uitbreidingswijk uit interbellum; blok vormt beeldbepalende straatwand langs wijktrand; redelijk gaaf groot blok, bijzonder door symmetrische opzet; karakteristiek voor het late interbellum.	7	K
102574	Muurstraat 11-11a, woonhuis, beneden- en bovenwoningen	Groningen	Beschermd stadsgezicht Binnenstad	drielaags pand met schilddak en portiek			traditioneel	++	+	+	+	0	0	onderdeel aaneengesloten gevelwand; eenvoudig, waarschijnlijk ooit met verdieping verhoogd pand; details vernieuwd.	5	BO
102575	Muurstraat 13-15, woonhuis, beneden- en bovenwoningen	Groningen	Beschermd stadsgezicht Binnenstad	tweelaags pand met schilddak en lijstgevel			traditioneel	++	+	+	+	+	0	onderdeel aaneengesloten gevelwand; pand met bakstenen lijstgevel, details deels vernieuwd.	6	K
103910	Muurstraat 16, kleuterschool	Groningen	Beschermd stadsgezicht Binnenstad	eenlaags pand met dwars zadeldak en achterbouw met plat dak		1936	zakelijk-traditioneel	+	+	++	++	++	+	onderdeel aaneengesloten gevelwand; gebouwd in opdracht van de Groninger Schoolvereniging; links sluit op de voorgevel een poortje aan.	9	K
102576	Muurstraat 17-17a, werkplaats met bovenwoning	Groningen	Beschermd stadsgezicht Binnenstad	tweelaags pand met schilddak, lijstgevel, stenen dakkapel en pui met bedrijfsdeur			traditioneel	++	+	+	++	+	++	onderdeel aaneengesloten gevelwand; pand met gave lijstgevel, bedrijfsmatige karakter pui goed bewaard.	9	K
102941	Muurstraat 2.1, voormalig pakhuis	Groningen	Beschermd stadsgezicht Binnenstad	vierlaags pakhuis met plat dak		1904	traditioneel	++	+	+	++	+	+	onderdeel aaneengesloten gevelwand; verbouwd/gebouwd in 1904 in samenhang met Oude Boteringestraat 70; gave opzet.	8	K
151898	Muurstraat 28, winkelwoonhuis	Groningen	Beschermd stadsgezicht Binnenstad	eenlaags pand met afgeplat zadeldak en hoog opgetrokken voorgevel		1919	zakelijk-traditioneel	+	+	+	+	0	0	onderdeel aaneengesloten gevelwand; eenvoudige voormalige winkel met woning, voorgevel met markante hangende erker.	4	BO
102570	Muurstraat 3, 3a, 3.1, winkelwoonhuis	Groningen	Beschermd stadsgezicht Binnenstad	tweelaags pand met schilddak, lijstgevel en winkelpui			traditioneel	++	+	+	+	+	0	onderdeel aaneengesloten gevelwand; waarschijnlijk ontwikkeld uit nlaags dwarshuizen; markante lijstgevel met bepleisterde in blokverband; eenvoudige winkelpui.	6	K
102572	Muurstraat 7-7a, winkelwoonhuis	Groningen	Beschermd stadsgezicht Binnenstad	drielaags diep pand met schilddak, lijstgevel, dakkapel en vernieuwde winkelpui			traditioneel	++	+	+	+	0	0	onderdeel aaneengesloten gevelwand; pand met lijstgevel, bovendeel redelijk gaaf, pui gewijzigd.	5	BO
102581	Muurstraat 8-8a, woonhuis, beneden- en bovenwoning	Groningen	Beschermd stadsgezicht Binnenstad	tweelaags dwarshuis met zadeldak en lijstgevel			traditioneel	++	+	+	+	+	0	onderdeel aaneengesloten gevelwand; hoekpand; bakstenen pand met vrij gave voorgevel, maar kroonlijst vernieuwd.	6	K
102573	Muurstraat 9, Derde Drift Lopende Diep 1-3, woonhuis, beneden- en bovenwoningen	Groningen	Beschermd stadsgezicht Binnenstad	tweelaags pand met schilddak en lijstgevels		1852	traditioneel	++	+	+	+	+	0	onderdeel aaneengesloten gevelwand, hoekpand; gepleisterde onderbouw, bakstenen bovenbouw; indeling beneden van recente datum.	6	K
151899	Nachtegaal zn, Oosterpark, sculptuur ""Hurkende vrouw met kruik""	Groningen	Oosterpark			1955	figuratief	+	+	++	++	+	++	in het centraal gelegen bassin in het Oosterpark geplaatste sculptuur, opdracht van de gemeente Groningen.	9	K
107268	Nassaulaan 10-10.1, Koninginnelaan 43-43a, woonwinkelcomplex	Groningen	Oranjebuurt	drielaags hoekblok met plat dak, expressieve hoekpartij met erker en hoekwinkelpui, gevels net erkers en siermetselwerkvelden	tuintjes met hagen	1927	zakelijk-expressionisme	++	++	+	+	++	+	onderdeel vooroorlogse stadsuitbreiding Oranjebuurt, met planmatige opzet; ensemblewaarde; beeldbepalend op hoek, met winkelpui met bijzondere entreepartij en expressieve hoek; details licht gewijzigd.	9	K

objectnr	omschrijving	kern	ensemble	subtype	bijzonderheden	datum	bouwtijl	S	B	H	G	A	Z	beschrijving	score	status
101314	Nassaulaan 1-3, dubbele villa	Groningen	Oranjebuurt	tweelaags dubbel woonhuis met schilddak met overstek, symmetrische opzet met voorgevel met gekoppelde erkers en balkons	voortuinen met hagen en gemetselde posten met hekwerken	1927	zakelijk-expressionisme	++	++	+	++	+	+	onderdeel vooroorlogse stadsuitbreiding Oranjebuurt, met planmatige opzet; behoort tot ensemble villa's nabij singel; markante expressieve kap; vrij gaaf.	9	K
107269	Nassaulaan 14-16a, woningcomplex, beneden- en bovenwoningen	Groningen	Oranjebuurt	drielaags blok met plat dak, rechts een expressieve torenvormige erkeraanbouw over drielagen, links erkers over drie lagen, geclusterde deuren		1925	zakelijk-expressionisme, nieuw historiserend	++	++	+	+	++	+	onderdeel vooroorlogse stadsuitbreiding Oranjebuurt, met planmatige opzet; ensemblewaarde; beeldbepalend; torenvormig element markeert sprong in rooilijn; bijzonder type door mix van stijlen; redelijk gaaf.	9	K
107290	Nassaulaan 15-15a, woonhuis, beneden- en bovenwoning	Groningen	Oranjebuurt	drielaags pand met plat dak, voorgevel met bakstenen attiek, erker over twee lagen en geclusterde deuren	voortuin met hagen	1925	zakelijk-expressionisme	++	+	+	+	+	0	onderdeel vooroorlogse stadsuitbreiding Oranjebuurt, met planmatige opzet; ensemblewaarde; in rij opgenomen; markant door siermetselwerkfries en erkers; redelijk gaaf.	6	K
107311	Nassaulaan 18-24a, woningcomplex, beneden- en bovenwoningen	Groningen	Oranjebuurt	drielaags symmetrisch opgezet blok met plat dak, verhoogde middenpartij, geclusterde deuren en erkers over twee en drie bouwlagen	voortuintjes met bakstenen muurtjes en ijzeren buishekken	1925	zakelijk-expressionisme	++	++	+	+	+	+	onderdeel vooroorlogse stadsuitbreiding Oranjebuurt, met planmatige opzet; ensemblewaarde; beeldbepalend symmetrisch opgezet blok met markante erkerpartijen en siermetselwerkdetails; raamdetails deels gewijzigd.	8	K
107267	Nassaulaan 19-21a, woningcomplex, beneden- en bovenwoningen	Groningen	Oranjebuurt	drielaags blok met plat dak, erkers over twee bouwlagen, geclusterde deuren		1927	zakelijk-expressionisme	++	+	+	+	+	0	onderdeel vooroorlogse stadsuitbreiding Oranjebuurt, met planmatige opzet; markant voorbeeld blokje beneden- en bovenwoningen uit interbellum, karakteristiek door symmetrische opzet, erkerrisalieten, deuren onder luifel en siermetselwerk	6	K
101320	Nassaulaan 26-36a, woningcomplex, beneden- en bovenwoningen	Groningen	Oranjebuurt	drielaags symmetrisch opgezet blok met plat dak, verhoogde middenpartij, geclusterde deuren en erkers over twee bouwlagen	voortuintjes met bakstenen muurtjes en ijzeren buishekken	1925	zakelijk-expressionisme	++	++	+	++	+	+	onderdeel vooroorlogse stadsuitbreiding Oranjebuurt, met planmatige opzet; ensemblewaarde; beeldbepalend, symmetrisch opgezet blok met middenpartij en hoekrisalieten; redelijk gaaf.	9	K
101318	Nassaulaan 31-35, woningcomplex, beneden- en bovenwoningen	Groningen	Oranjebuurt	drielaags blok met plat dak, sterk geplooid voorgevel met drie- en tweezijdige erkers over meerdere bouwlagen	voortuintjes met hagen	1925	zakelijk-expressionisme	++	++	+	+	+	+	onderdeel vooroorlogse stadsuitbreiding Oranjebuurt, met planmatige opzet; ensemblewaarde; blok in rij, opvallend door de sterk geplooid voorgevel en afsluitende kroonlijst; details deels gemoderniseerd.	8	K
101319	Nassaulaan 37-55, woningcomplex, beneden- en bovenwoningen	Groningen	Oranjebuurt	drielaags symmetrisch opgezet blok met plat dak, licht verhoogde middenpartij, geclusterde deuren en erkers over twee bouwlagen	voortuintjes deels met hagen	1927	zakelijk-expressionisme	++	++	+	+	+	+	onderdeel vooroorlogse stadsuitbreiding Oranjebuurt, met planmatige opzet; ensemblewaarde; mede door imposante omvang en symmetrie beeldbepalend; sobere siermetselwerkdetails; redelijk gaaf.	8	K
107309	Nassaulaan 38-40a, woningcomplex, beneden- en bovenwoningen	Groningen	Oranjebuurt	drielaags symmetrisch opgezet blok met plat dak, licht verhoogde middenpartij, geclusterde deuren en erkers over twee bouwlagen	voortuintjes met hagen	1926	zakelijk-expressionisme	++	++	+	+	+	0	onderdeel vooroorlogse stadsuitbreiding Oranjebuurt, met planmatige opzet; ensemblewaarde; eenvoudig symmetrisch blok met enig siermetselwerk; raamdetails gewijzigd.	7	K
107310	Nassaulaan 42-48a, woningcomplex, beneden- en bovenwoningen	Groningen	Oranjebuurt	drielaags blok met plat dak, symmetrische opzet, erkers en geclusterde deuren	voortuintjes met hagen en tuinmuurtjes	1925	zakelijk-expressionisme	++	++	+	+	+	+	onderdeel vooroorlogse stadsuitbreiding Oranjebuurt, met planmatige opzet; ensemblewaarde, beeldbepalend mede door symmetrische opzet; eenvoudige, deels gewijzigde detaillering.	8	K

objectnr	omschrijving	kern	ensemble	subtype	bijzonderheden	datum	bouwstijl	S	B	H	G	A	Z	beschrijving	score	status
101315	Nassaulaan 5, Nassauschool	Groningen	Oranjebuurt	tweelaags schoolgebouw met plat dak, voorgevel met risalierende travee met ingangspartij	aan de voorzijde een schoolplein met eenvoudig ijzeren hekwerk en toegangspoort met bakstenen posten	1922	Amsterdamse school	++	++	++	+	+	+	onderdeel vooroorlogse stadsuitbreiding Oranjebuurt, met planmatige opzet; beeldbepalend; markant schoolgebouw uit interbellum, bijzonder door het overstekende platte dak met grintbetonnen platen; raamdetaïls vernieuwd.	9	K
101321	Nassaulaan 50-56a, woningcomplex, beneden- en bovenwoningen	Groningen-Middelbert	Oranjebuurt	drielaags blok met omlopend schilddak met houten overstek, linker deel met teruggelegde rooilijn, erkers en geclusterde ingangen	voortuintjes met bakstenen muurtjes	1926	zakelijk-expressionisme, nieuw historiserend	++	++	+	++	+	+	onderdeel vooroorlogse stadsuitbreiding Oranjebuurt, met planmatige opzet; ensemblewaarde; markant blok met sterke sprong in rooilijn, bijzondere detaillering.	9	K
101461	Nassaulaan 57-61, Prinsesseweg 39-41.1a, woningcomplex, beneden- en bovenwoningen en winkelwoonhuis	Groningen	Oranjebuurt	drielaags hoekblok met plat dak, opvallende hoek met winkelpui en veelhoekige vensterpartijen boven, erkers, geclusterde deuren en siermetselwerk		1927	zakelijk-expressionisme	++	++	+	+	+	+	onderdeel vooroorlogse stadsuitbreiding Oranjebuurt, met planmatige opzet; ensemblewaarde, beeldbepalend op hoek met verbijzonderde hoekpartij met redelijk gave winkelpui; raamdetaïls deels gewijzigd.	8	K
101316	Nassaulaan 7-13a, woningcomplex, beneden- en bovenwoningen	Groningen	Oranjebuurt	drielaags blok geschakelde woningen met plat dak, sterk gelede voorgevel met erkers, balkons en geclusterde deuren	voortuinen met hagen en gemetselde muurtjes	1924	zakelijk-expressionisme	++	++	+	+	++	+	onderdeel vooroorlogse stadsuitbreiding Oranjebuurt, met planmatige opzet; ensemblewaarde; beeldbepalend aan een van de hoofdlanen; blok met sterk gelede voorgevel met enkele bijzondere elementen (door balkon gekoppelde erkers); details deels gewijzigd.	9	K
151901	Nassaulaan zn, beeld in plantsoen	Groningen	Oranjebuurt	natuurstenen beeld van vrouw	in middenplantsoen Nassaulaan	1972	realisme	+	+	+	++	++	++	onderdeel middenplantsoen; markant beel uit circa 1970.	9	K
101326	Nassauplein 10-10ab, woningcomplex, beneden- en bovenwoningen	Groningen	Oranjebuurt	drielaags blokje met plat dak, voorgevel met erkers en rijke siermetselwerkgeleding, deels in gesinterde steen		1926	Amsterdamse school	++	++	+	++	++	++	onderdeel vooroorlogse stadsuitbreiding Oranjebuurt, met planmatige opzet; hoge ensemblewaarde; beeldbepalend aan monumentale centrale as in de wijk en plantsoen; mooi geleed en gedetailleerd blok met zeer bijzonder siermetselwerk; gaaf.	11	K
101323	Nassauplein 1-1a, Prinsesseweg 24.1-24.2, woonhuis, beneden- en bovenwoning	Groningen	Oranjebuurt	drielaags hoekpand met plat dak, expressief torenvormig hoekaccent, geclusterde deuren en siermetselwerkdetaïls		1925	zakelijk-expressionisme, verstrakte Amsterdamse school	++	++	+	++	++	++	onderdeel vooroorlogse stadsuitbreiding Oranjebuurt, met planmatige opzet; zeer beeldbepalend op belangrijke hoek aan monumentale centrale as in de wijk; fraai gedetailleerde architectuur, gaaf.	11	K
101327	Nassauplein 12-18, Amalia van Solmsstraat 7-11a, woningcomplex, beneden- en bovenwoningen	Groningen	Oranjebuurt	L-vormig blok met drie bouwlagen en plat dak, met driehoekige erkers gelede gevels en expressieve afgeronde hoekpartij, geclusterde deuren, siermetselwerk	voortuintjes met hagen	1926	zakelijk-traditioneel, Amsterdamse schoolelementen	++	++	+	++	++	++	onderdeel vooroorlogse stadsuitbreiding Oranjebuurt, met planmatige opzet; hoge ensemblewaarde; zeer beeldbepalend aan centrale as in de wijk en plantsoen; rijk gelede en fraai gedetailleerde architectuur, met bijzondere hoekoplossing; gaaf.	11	K
107317	Nassauplein 23-27, Amalia van Solmsstraat 13-15b, woningcomplex, beneden- en bovenwoningen	Groningen	Oranjebuurt	drielaags blok met plat dak, geclusterde deuren, erkers over twee lagen, balkons, eenvoudige siermetselwerkdetaïls; scherp afgeronde expressieve hoekpartij	tuintjes met hagen	1927	zakelijk-expressionisme	++	++	+	+	++	+	onderdeel vooroorlogse stadsuitbreiding Oranjebuurt, met planmatige opzet; beeldbepalend aan monumentale centrale as in de wijk en plantsoen; markante hoekoplossing; vrij gaaf.	9	K
107315	Nassauplein 2-8a, woningcomplex, beneden- en bovenwoningen	Groningen	Oranjebuurt	drielaags blok met plat dak, voorgevel geleed middels erkers over drie lagen en siermetselwerkaccenten, deuren geclusterd onder luifels	stoepen met lage wangen	1926	zakelijk-expressionisme, verstrakte Amsterdamse school	++	++	+	++	++	++	onderdeel vooroorlogse stadsuitbreiding Oranjebuurt, met planmatige opzet; hoge ensemblewaarde; beeldbepalend aan monumentale centrale as in de wijk en plantsoen; mooi geleed en gedetailleerd blok, gaaf.	11	K

objectnr	omschrijving	kern	ensemble	subtype	bijzonderheden	datum	bouwtijl	S	B	H	G	A	Z	beschrijving	score	status
101325	Nassauplein 29-41, 20-30b, Nassaustraart 1-5b, 2-6b, Amalia van Solmsstraat 22-28b, woningcomplex, beneden- en bovenwoningen	Groningen	Oranjebuurt	twee kwartronde drielaags blokken met platte daken, geprononceerde hoekpartijen, schoorsteenaccenten, geclusterde deuren en in de gebogen geveldelen verzonken erkers over drie lagen	tuintjes met hagen en lage gemetselde muurtjes	1929	zakelijk-expressionisme, verstrakte Amsterdamse school	++	++	+	+	++	++	onderdeel vooroorlogse stadsuitbreiding Oranjebuurt, met planmatige opzet; hoge ensemblewaarde; zeer beeldbepalend op kop monumentale centrale as in de wijk en plantsoen; bijzonder de gebogen gevels; redelijk gaaf.	10	K
101324	Nassauplein 3-21a, woningcomplex, beneden- en bovenwoningen	Groningen	Oranjebuurt	drielaags blok met plat dak, geclusterde deuren, erkers over twee lagen, siermetselwerkdetails		1927	zakelijk-expressionisme, verstrakte Amsterdamse school	++	++	+	++	++	+	onderdeel vooroorlogse stadsuitbreiding Oranjebuurt, met planmatige opzet; hoge ensemblewaarde; beeldbepalend aan monumentale centrale as in de wijk en plantsoen; mooi geleed en gedetailleerd blok, gaaf.	10	K
151913	Nettelbosje 2, Duisenberg Building, voormalige WSN Gebouw	Groningen	Zernike-complex	10-laags flatgebouw met plat dak, lagere aanbouwen aan oost- en westzijde	in 2010 is naar ontwerp van pvanb architecten een paviljoen ontworpen aan de oostzijde van het gebouw	1963	functionalisme	++	++	++	+	++	++	onderdeel van het Zernikecomplex; dominante hoogbouw; langgerekte oostegevel heeft markant accent halverwege; grootschalige transformatie in 2006-2007.	11	K
151914	Nicolaas Beetsstraat 14-72, portiekflat	Groningen	De Wijert-Noord	drielaags portiekflat met plint		1962	shakehands	++	+	+	+	0	0	onderdeel stempelstructuur naoorlogse woonwijk 5		BO
151915	Nicolaas Beetsstraat 1-71, portiekflat	Groningen	De Wijert-Noord	drielaags portiekflat met plint		1963	shakehands	++	+	+	+	0	0	onderdeel stempelstructuur naoorlogse woonwijk 5		BO
151916	Nicolaas Beetsstraat 2-12, blok geschakelde woningen	Groningen	De Wijert-Noord	tweelaags blok geschakelde woningen met kap		1963	shakehands	++	+	+	+	0	0	type met inpandige berging; ligging aan woonpad; 5 onderdeel stempelstructuur naoorlogse woonwijk		BO
151917	Nicolaas Beetsstraat 93-139, portiekflat	Groningen	De Wijert-Noord	vierlaags portiekflat op plint		1964	shakehands	++	+	+	+	0	0	onderdeel stempelstructuur naoorlogse woonwijk 5		BO
151918	Nieuwe Blekerstraat 10-10a, winkelwoonhuis	Groningen	Beschermd stadsgezicht Schildersbuurt	tweelaags pand met schilddak, vernieuwde dakkapel, bakstenen lijstgevel met restanten winkelpui in de vorm van twee hardstenen hoekdammen met sobere Jugendstildetails		1897	traditioneel, Jugendstil elementen	+	+	+	0	+	0	onderdeel aaneengesloten gevelwand in vanaf late 19e eeuw ontwikkelde stadsuitbreiding; ensemblewaarde; gaaf in hoofdvorm, details en winkelpui sterk gewijzigd; van enig belang zijn de hardstenen hoekdammen van de vroegere winkelpui.	4	BO
103853	Nieuwe Blekerstraat 1-33a, woningcomplex, beneden- en bovenwoningen en winkelwoonhuizen	Groningen	Beschermd stadsgezicht Schildersbuurt	langgerekte tweelaags blok met panden met (afgeplatte) schilddaken, stenen dakkapellen met frontons, bakstenen lijstgevels met gepleisterde details	nrs. 1, 11, 15 en 31 met (deels) historische winkelpuien	1897	neorenaissance elementen	++	++	+	+	++	+	onderdeel aaneengesloten gevelwand in vanaf late 19e eeuw ontwikkelde stadsuitbreiding; ensemblewaarde; markant lang blok met telkens afwisselende decoratieve details; op details na vrij gaaf; zeer kenmerkend voor late 19e-eeuwse bouwactiviteit alhier.	9	K
107789	Nieuwe Blekerstraat 22-22a, winkelwoonhuis	Groningen	Beschermd stadsgezicht Schildersbuurt	tweelaags pand met schilddak, vernieuwde dakkapel, bakstenen lijstgevel en gepleisterde onderbouw met winkelpui uit interbellum		1897	traditioneel, zakelijk-traditioneel	++	+	+	+	+	0	onderdeel aaneengesloten gevelwand in vanaf late 19e eeuw ontwikkelde stadsuitbreiding; ensemblewaarde; gaaf in hoofdvorm, details licht gewijzigd.	6	K
107788	Nieuwe Blekerstraat 2-2a, winkelwoonhuis	Groningen	Beschermd stadsgezicht Schildersbuurt	tweelaags pand met afgeplat schilddak met stenen dakkapellen met frontons en bakstenen lijstgevels met verblendstenen accenten; links een afgeschuinde hoek en eenvoudige winkelpui		1897	neorenaissance elementen	++	+	+	+	+	+	onderdeel aaneengesloten gevelwand in vanaf late 19e eeuw ontwikkelde stadsuitbreiding; ensemblewaarde; gaaf in hoofdvorm, details deels gewijzigd; eenvoudige, markante hoekoplossing.	7	K
101328	Nieuwe Blekerstraat 24, 24a-24b, winkelwoonhuis	Groningen	Beschermd stadsgezicht Schildersbuurt	tweelaags pand met afgeplat schilddak, twee oeil de boeufdakkapellen, bakstenen lijstgevel met gepleisterde details en gave houten wiinkelpui		1898	eclecticisme	++	+	+	++	++	++	onderdeel aaneengesloten gevelwand in vanaf late 19e eeuw ontwikkelde stadsuitbreiding; ensemblewaarde; op raamdetais na gaaf, met fraaie historische winkelpui en oeil de boeufdakkapellen; zeldzaamheidswaarde.	10	K

objectnr	omschrijving	kern	ensemble	subtype	bijzonderheden	datum	bouwstijl	S	B	H	G	A	Z	beschrijving	score	status
107790	Nieuwe Blekerstraat 26-26a, bedrijfspand met bovenwoning	Groningen	Beschermd stadsgezicht Schildersbuurt	tweelaags pand met schilddak, stenen dakkapel met trapgevel, bakstenen lijstgevel met gepleisterde details; pui met gewijzigde bedrijfsingang en groot getoogd kelderluik		1899	neorenaissance elementen	++	+	+	+	++	+	onderdeel aaneengesloten gevelwand in vanaf late 19e eeuw ontwikkelde stadsuitbreiding; ensemblewaarde; gaaf in hoofdvorm, details licht gewijzigd; bijzonder vanwege het hoge kelderluik en de dakkapel met trapgevel.	8	K
101329	Nieuwe Blekerstraat 28, woonhuis, arbeiderswoning	Groningen	Beschermd stadsgezicht Schildersbuurt	eenlaags woning met schilddak met twee houten dakkapellen met sierspantjes, bakstenen voorgevel met siermetselwerklijst en gepleisterde details		1898	eclecticisme	++	+	+	++	++	+	onderdeel aaneengesloten gevelwand in vanaf late 19e eeuw ontwikkelde stadsuitbreiding; ensemblewaarde; gaaf in hoofdvorm en details; bijzondere dakkapellen.	9	K
107791	Nieuwe Blekerstraat 30-30a, woonhuis, beneden- en bovenwoning	Groningen	Beschermd stadsgezicht Schildersbuurt	tweelaags pand met schilddak, stenen dakkapel met fronton, bakstenen lijstgevel met siermetselwerkdetails in rode steen		1898	traditioneel	++	+	+	+	+	+	onderdeel aaneengesloten gevelwand in vanaf late 19e eeuw ontwikkelde stadsuitbreiding; ensemblewaarde; gaaf in hoofdvorm, details licht gewijzigd.	7	K
107792	Nieuwe Blekerstraat 32, winkelwoonhuis	Groningen	Beschermd stadsgezicht Schildersbuurt	tweelaags pand met schilddak, bakstenen lijstgevel met Vlaamse trapgevel en gave houten winkelpui		1897	neorenaissance elementen	++	+	+	++	++	++	onderdeel aaneengesloten gevelwand in vanaf late 19e eeuw ontwikkelde stadsuitbreiding; ensemblewaarde; gaaf in hoofdvorm en details; bijzonder vanwege trapgevelaccent en gave historische winkelpui.	10	K
107793	Nieuwe Blekerstraat 34-34a, winkelwoonhuis	Groningen	Beschermd stadsgezicht Schildersbuurt	tweelaags pand met schilddak, stenen dakkapel en bakstenen lijstgevel met grotendeels oorspronkelijke winkelpui		1897	traditioneel	++	+	+	+	++	+	onderdeel aaneengesloten gevelwand in vanaf late 19e eeuw ontwikkelde stadsuitbreiding; ensemblewaarde; gaaf in hoofdvorm, details licht gewijzigd; bijzonder vanwege de grotendeels intacte winkelpui.	8	K
103854	Nieuwe Blekerstraat 35-49, woningcomplex, arbeiderswoningen	Groningen	Beschermd stadsgezicht Schildersbuurt	eenlaags blok geschakelde woningen met schilddaken, stenen dakkapellen met frontons en bakstenen lijstgevels; nrs. 41 en 47 met verhoogde kap en voorgevel	nrs. 41 en 47 verhoogd tond 1920, met behoud van kenmerken onderbouw	1897	traditioneel	++	++	+	+	++	++	onderdeel aaneengesloten gevelwand in vanaf late 19e eeuw ontwikkelde stadsuitbreiding; ensemblewaarde; lange rij vij gave kleine woningen van traditioneel type uit eind 19e eeuw, met twee verhoogde gevels, deze echter ook met markante details.	10	K
107794	Nieuwe Blekerstraat 36, 36a-36e, winkelwoonhuis	Groningen	Beschermd stadsgezicht Schildersbuurt	tweelaags pand met schilddak, stenen dakkapel, bakstenen lijstgevel met gepleisterde details en betegelde pui met portiek	betegeling circa 1930-1950	1897	neorenaissance elementen	++	+	+	+	+	+	onderdeel aaneengesloten gevelwand in vanaf late 19e eeuw ontwikkelde stadsuitbreiding; ensemblewaarde; gaaf in hoofdvorm, bovengevel met rijke detaillering; pui in midden 20e eeuw gewijzigd.	7	K
107795	Nieuwe Blekerstraat 38-38a, woonhuis, beneden- en bovenwoning	Groningen	Beschermd stadsgezicht Schildersbuurt	tweelaags pand met schilddak, stenen dakkapel met fronton, bakstenen lijstgevel met gepleisterde details en geverfde pui met portiek		1898	neorenaissance elementen	++	+	+	+	+	+	onderdeel aaneengesloten gevelwand in vanaf late 19e eeuw ontwikkelde stadsuitbreiding; ensemblewaarde; gaaf in hoofdvorm, onderpui geverfd en deuren in portiek vernieuwd.	7	K
107796	Nieuwe Blekerstraat 40-40a, bedrijfspand met bovenwoning	Groningen	Beschermd stadsgezicht Schildersbuurt	tweelaags pand met afgeplat schilddak, stenen dakkapel met fronton, bakstenen lijstgevel met gepleisterde details en geverfde onderpui; hier een dubbele bedrijfsdeur		1898	neorenaissance elementen	++	+	+	+	+	+	onderdeel aaneengesloten gevelwand in vanaf late 19e eeuw ontwikkelde stadsuitbreiding; ensemblewaarde; gaaf in hoofdvorm, details licht gewijzigd.	7	K
107797	Nieuwe Blekerstraat 42-44a, dubbele beneden- en bovenwoning	Groningen	Beschermd stadsgezicht Schildersbuurt	tweelaags dubbelpand met schilddaken, gewijzigde stenen dakkapellen, bakstenen lijstgevels met gepleisterde en siermetselwerkdetails	bij nr. 42 een houten fries, bij 44 een siermetselwerkfries	1897	neorenaissance elementen	++	+	+	+	+	0	onderdeel aaneengesloten gevelwand in vanaf late 19e eeuw ontwikkelde stadsuitbreiding; ensemblewaarde; gaaf in hoofdvorm, details licht gewijzigd; onderpui gereconstrueerd?	6	K



objectnr	omschrijving	kern	ensemble	subtype	bijzonderheden	datum	bouwstijl	S	B	H	G	A	Z	beschrijving	score	status
107788	Nieuwe Blekerstraat 4-4a, winkelwoonhuis	Groningen	Beschermd stadsgezicht Schildersbuurt	tweelaags pand met schilddak, stenen dakkapel met fronton, bakstenen lijstgevel en gewijzigde bedrijfspui met opmerkelijke sierdetails in pleisterwerk		1897	neorenaissance elementen	++	+	+	+	+	+	onderdeel aaneengesloten gevelwand in vanaf late 19e eeuw ontwikkelde stadsuitbreiding; ensemblewaarde; gaaf in hoofdvorm, details pui deels gewijzigd.	7	K
107798	Nieuwe Blekerstraat 46-48, winkelwoonhuis Werkmansstein	Groningen	Beschermd stadsgezicht Schildersbuurt	tweelaags hoekpand met plat dak en hoekwinkelpui	tweede boiwwaag is rond 1920-1930 toegevoegd aan oudere lage bebouwing uit einde 19e eeuw		zakelijk-traditioneel	+	+	+	0	0	0	onderdeel aaneengesloten gevelwand in vanaf late 19e eeuw ontwikkelde stadsuitbreiding; hoekligging; hoofdvorm sinds verhoging intact, details gewijzigd.	3	BO
101330	Nieuwe Blekerstraat 50-86, Taco Mesdagstraat 8, woningcomplex woningbouwvereniging ""Werkmanssteun""	Groningen	Beschermd stadsgezicht Schildersbuurt	eenlaags aaneengesloten rij woningen onder dwarskap met later toegevoegde dakkapellen e.d; bakstenen lijstgevel met verblendstenen details, bij enkele woningen risalerend	op oostelijke hoek een voormalig hoekwinkeltje met pui	1888	traditioneel, neorenaissance elementen	++	++	++	+	+	++	onderdeel complex "Werkmanssteun", in samenhang met noordelijke straatwand Nieuwe Blekerstraat; vroegste -niet planmatige- bebouwing van Schildersbuurt; kenmerkend voor periode rond 1890; ondanks wijzigingen gave totaalindruk.	10	K
107690	Nieuwe Blekerstraat 51-91, woningcomplex woningbouwvereniging ""Werkmanssteun""	Groningen	Beschermd stadsgezicht Schildersbuurt	eenlaags aaneengesloten rij woningen onder dwarskap met later toegevoegde dakkapellen e.d; bakstenen lijstgevel met verblendstenen details, bij enkele woningen risalerend	op oostelijke hoek een voormalig hoekwinkeltje met pui	1888	traditioneel, neorenaissance elementen	++	++	++	+	+	++	onderdeel complex "Werkmanssteun", in samenhang met zuidelijke straatwand Nieuwe Blekerstraat; vroegste -niet planmatige- bebouwing van Schildersbuurt; kenmerkend voor periode rond 1890; ondanks wijzigingen gave totaalindruk.	10	K
107788	Nieuwe Blekerstraat 6-6a, winkelwoonhuis, voormalige bakkerswinkel	Groningen	Beschermd stadsgezicht Schildersbuurt	tweelaags pand met schilddak, stenen dakkapel, bakstenen lijstgevel met verblendstenen details en gepleisterde onderbouw met eenvoudige winkelpui	opschrift winkelruit: Brood- Koek & Banket Fijne Sucadekoek	1897	traditioneel	++	+	+	+	+	+	onderdeel aaneengesloten gevelwand in vanaf late 19e eeuw ontwikkelde stadsuitbreiding; ensemblewaarde; gaaf in hoofdvorm, details licht gewijzigd.	7	K
107788	Nieuwe Blekerstraat 8-8a, woonhuis, beneden- en bovenwoning	Groningen	Beschermd stadsgezicht Schildersbuurt	tweelaags pand met schilddak, stenen dakkapel met fronton, bakstenen lijstgevel met gepleisterde details en portiek		1897	neorenaissance elementen	++	+	+	++	+	+	onderdeel aaneengesloten gevelwand in vanaf late 19e eeuw ontwikkelde stadsuitbreiding; ensemblewaarde; gaaf in hoofdvorm, details licht gewijzigd.	8	K
107689	Nieuwe Blekerstraat 92-132, woningcomplex woningbouwvereniging ""Werkmanssteun""	Groningen	Beschermd stadsgezicht Schildersbuurt	eenlaags aaneengesloten rij woningen onder dwarskap met later toegevoegde dakkapellen e.d; bakstenen lijstgevel met verblendstenen en gepleisterde details, bij enkele woningen risalerend		1888	traditioneel, neorenaissance elementen	++	++	+	+	+	++	onderdeel complex "Werkmanssteun", in samenhang met noordelijke straatwand Nieuwe Blekerstraat; vroegste -niet planmatige- bebouwing van Schildersbuurt; kenmerkend voor periode rond 1890; ondanks wijzigingen gave totaalindruk.	9	K
107691	Nieuwe Blekerstraat 97-135, woningcomplex woningbouwvereniging ""Werkmanssteun""	Groningen	Beschermd stadsgezicht Schildersbuurt	eenlaags aaneengesloten rij woningen onder dwarskap met later toegevoegde dakkapellen e.d; bakstenen lijstgevel met verblendstenen en gepleisterde details, bij enkele woningen risalerend		1888	traditioneel, neorenaissance elementen	++	++	+	+	+	++	onderdeel complex "Werkmanssteun", in samenhang met zuidelijke straatwand Nieuwe Blekerstraat; vroegste -niet planmatige- bebouwing van Schildersbuurt; kenmerkend voor periode rond 1890; ondanks wijzigingen gave totaalindruk.	9	K
107575	Nieuwe Boteringestraat 102, winkelwoonhuis	Groningen	Beschermd stadsgezicht Binnenstad	tweelaags hoekpand met afgeplat schilddak en drielaags hoekpartij met afgeschuinde bovenbouw en versoberde winkelpui			zakelijk-traditioneel	+	+	+	+	+	0	onderdeel aaneengesloten gevelwand, op hoek; invulling uit interbellum, met gebruikmaking van oudere onderbouw; hoofdvorm intact; markante hoekpartij.	5	BO
102590	Nieuwe Boteringestraat 11, woonhuis	Groningen	Beschermd stadsgezicht Binnenstad	tweelaags pand met dwarskap, bakstenen lijstgevel met vlaamse gevel, gepleisterde en siermetselwerkaccenten			neorenaissance elementen	++	+	+	++	+	+	onderdeel aaneengesloten gevelwand; ensemblewaarde; gave voorgevel met markante detaillering, typerend voor einde 19e eeuw.	8	K
102590	Nieuwe Boteringestraat 11a1-11c4, voormalige bedrijfsgebouw kledingfabriek ""Kavee""	Groningen	Beschermd stadsgezicht Binnenstad	drielaags pand met plat dak, gepleisterde onderbouw, bakstenen bouwbouw met lisenen en hoog fries	betreft verbouwing (verhoging) in 1923 van ouder pand uit 1896	1923	zakelijk-traditioneel, artdeco elementen	++	++	+	++	++	+	onderdeel aaneengesloten gevelwand; ensemblewaarde; ligging op hoek; opmerkelijk vanwege afwijkende bouwmassa in deze wijk; bijzondere functie; vrij gaaf.	10	K

objectnr	omschrijving	kern	ensemble	subtype	bijzonderheden	datum	bouwtijl	S	B	H	G	A	Z	beschrijving	score	status
102591	Nieuwe Boteringestraat 13-13a, woonhuis, beneden- en bovenwoning	Groningen	Beschermd stadsgezicht Binnenstad	tweelaags hoekpand met afgeplat schilddak en in blokverband gepleisterde lijstgevels	stoep met ijzeren hekwerk	1903	traditioneel	++	++	+	+	+	+	onderdeel aaneengesloten gevelwand; ensemblewaarde; ligging op hoek; hoofdvorm intact, oorspronkelijk met bakstenen gevels; details deels gewijzigd.	8	K
151919	Nieuwe Boteringestraat 15, woonhuis, voormalige beneden- en bovenwoning	Groningen	Beschermd stadsgezicht Binnenstad	tweelaags pand met schilddak, nieuwe dakkapel en symmetrische bakstenen lijstgevel	stoep met ijzeren hekwerk	1896	traditioneel, neorenaissance elementen	+	+	+	+	+	+	onderdeel aaneengesloten gevelwand; ensemblewaarde; voorbeeld van laat 19e-eeuwse beneden- en bovenwoning met representatieve voorgevel; raamdetails deels gewijzigd.	6	K
103697	Nieuwe Boteringestraat 19, woonhuis	Groningen	Beschermd stadsgezicht Binnenstad	drielaags diep pand met plat dak, bakstenen voorgevel met verspringende rechtgesloten beÃfÃindiging, erker over twee lagen		1927	zakelijk-traditioneel	+	+	+	++	+	0	onderdeel aaneengesloten gevelwand; ensemblewaarde; eenvoudige invulling uit het interbellum, markant door de erker over twee lagen; vrij gaaf.	6	K
102450	Nieuwe Boteringestraat 20, Kleine Leliestraat 1-1a, winkelwoonhuis	Groningen	Beschermd stadsgezicht Binnenstad	tweelaags hoekpand met schilddak, stenen dakkapel, bakstenen lijstgevels met gepleisterde en siermetselwerkdetaills; symmetrische winkelpui uit de bouwtijd			eclecticisme	++	++	+	+	++	++	onderdeel aaneengesloten gevelwand; ensemblewaarde; ligging op hoek en aan plein; rijk gedetailleerd, met veel mooie details en gave winkelpui; raamdetaills deels gewijzigd.	10	K
102592	Nieuwe Boteringestraat 21-21a, winkelwoonhuis	Groningen	Beschermd stadsgezicht Binnenstad	tweelaags diep pand met schilddak, stenen dakkapel, bakstenen lijstgevel met hoekpilasters en eenvoudige winkelpui met portiek uit interbellum			neorenaissance elementen	+	+	+	+	+	+	onderdeel aaneengesloten gevelwand; ensemblewaarde; in hoofvorm gaaf; vooral de bovengevel intact, met voorname opzet; pui versoberd.	6	K
102606	Nieuwe Boteringestraat 22, woonhuis	Groningen	Beschermd stadsgezicht Binnenstad	tweelaags pand met afgeplat schilddak, stenen dakhuis, bakstenen lijstgevel met gepleisterde details	stoep met ijzeren hekwerk	1892	neorenaissance elementen	++	++	+	++	++	++	onderdeel aaneengesloten gevelwand; ensemblewaarde; ligging aan plein; goed en gaaf voorbeeld van representatieve woning uit einde 19e eeuw; met veel markante details.	11	K
102593	Nieuwe Boteringestraat 23-23a, winkelwoonhuis	Groningen	Beschermd stadsgezicht Binnenstad	drielaags diep pand met plat dak, bakstenen voorgevel met erkers op de verdiepingen en inspringend balkon links boven		1933	nieuwe Haagse school	+	+	+	+	+	+	onderdeel aaneengesloten gevelwand; ensemblewaarde; markante invulling uit het interbellum met expressieve gevelbeÃfÃindiging; details deels gewijzigd, evenals de oude winkelpui, die in 1991 is verwijderd.	6	K
108757	Nieuwe Boteringestraat 25, 25a-25b, woonhuis	Groningen	Beschermd stadsgezicht Binnenstad	tweelaags pand met schilddak en bakstenen lijstgevel	rechts een steeg	1888	traditioneel	+	+	+	++	++	+	onderdeel aaneengesloten gevelwand; ensemblewaarde; eenvoudig woonhuis van traditioneel type uit circa 1890, hoofdvorm en details vrij gaaf.	8	K
107522	Nieuwe Boteringestraat 27, woonhuis	Groningen	Beschermd stadsgezicht Binnenstad	tweelaags pand met dwars zadeldak met overstek en grote dakkapel, bakstenen voorgevel met erker op verdieping	tweede bouwlaag in interbellum toegevoegd aan eenlaags pand		traditioneel, zakelijk-traditioneel	+	+	+	0	0	0	onderdeel aaneengesloten gevelwand; ensemblewaarde; in interbellum verhoogd eenlaags pand; sindsdien hoofdvorm intact; wel grote dakkapel en licht gewijzigde details; vooral beeldondersteunend.	3	BO
107116	Nieuwe Boteringestraat 28, voormalig kantoor Raad van Arbeid	Groningen	Beschermd stadsgezicht Binnenstad	T-vormig tweelaags gebouw met samengesteld schilddak met overstek, bakstenen voorgevel met kloosterkozijnen, natuurstenen details en glas-in-lood in bovenlichten		1941	Delftse school	++	++	++	++	++	++	onderdeel aaneengesloten gevelwand; ensemblewaarde; ligging aan plein; representatief kantoorgebouw in sterk traditionalistische trant; gaaf; zeldzaamheidswaarde vanwege functie en bouwtijl.	12	K
102610	Nieuwe Boteringestraat 32-34, 34a-34e, dubbele beneden- en bovenwoning	Groningen	Beschermd stadsgezicht Binnenstad	tweelaags pand met mezzanino onder dwars schilddak, symmetrische bakstenen lijstgevel		1880	traditioneel	++	++	+	+	+	+	onderdeel aaneengesloten gevelwand; ensemblewaarde; ligging aan plein; sober pand met lijstgevel met licht gewijzigde details; in het bijzonder de ingangen zijn vernieuwd.	8	K

objectnr	omschrijving	kern	ensemble	subtype	bijzonderheden	datum	bouwstijl	S	B	H	G	A	Z	beschrijving	score	status
102595	Nieuwe Boteringestraat 33, woonhuis	Groningen	Beschermd stadsgezicht Binnenstad	tweelaags pand met moderne dakopbouw, gepleisterde lijstgevel met geprofileerde lijsten en ornamenten bij gevelopeningen			eclecticisme	+	+	+	0	+	0	onderdeel aaneengesloten gevelwand; ensemblewaarde; de wit geverfde lijstgevel met markante ornamentiek is vooral beeldondersteunend; pand is overigens gewijzigd door moderne dakopbouw,	4	BO
107109	Nieuwe Boteringestraat 35-35a, winkelwoonhuis	Groningen	Beschermd stadsgezicht Binnenstad	tweelaags diep pand met afgeplat schilddak met overstek, bakstenen voorgevel met Vlaamse gevel en winkelpui		1898	overgangsarchitectuur	+	+	+	+	+	+	onderdeel aaneengesloten gevelwand; ensemblewaarde; in hoofdvorm gaaf, details licht gewijzigd; markant is de kleinschalige winkelpui.	6	K
102612	Nieuwe Boteringestraat 36, woonhuis	Groningen	Beschermd stadsgezicht Binnenstad	tweelaags pand met dwars schilddak, gepleisterde lijstgevel met rijk geprofileerde lijsten rond gevelopeningen		1860	eclecticisme	++	++	+	++	++	+	onderdeel aaneengesloten gevelwand; ensemblewaarde; ligging aan plein; in hoofdvorm en details gaaf klein herenhuis uit derde kwart 19e eeuw, opvallend door gepleisterde voorgevel met rijke deur- en vensteromlijstingen.	10	K
107110	Nieuwe Boteringestraat 37, 37a-37b, winkelwoonhuis	Groningen	Beschermd stadsgezicht Binnenstad	tweelaags pand met dwarskap, stenen dakhuis, bakstenen lijstgevel met gepleisterde details en gave houten winkelpui met portiek		1898	neorenaissance elementen	+	+	+	++	++	++	onderdeel aaneengesloten gevelwand; ensemblewaarde; gaaf laat 19e-eeuws kleinschalig winkelwoonhuis met markante winkelpui; wel zijn de deuren vernieuwd.	9	K
102613	Nieuwe Boteringestraat 38, 38a-38g, Kleine Rozenstraat 2a-2c, winkelwoonhuis	Groningen	Beschermd stadsgezicht Binnenstad	drielaags hoekpand met L-vormig schilddak met overstek, bakstenen gevels met afgeschuinde hoek, hoekerker en winkelpui		1931	zakelijk-traditioneel	+	++	+	+	+	+	onderdeel aaneengesloten gevelwand; ligging op hoek en aan plein; invulling uit het interbellum, markant door hoek met winkelpui en erkers op de verdieping; vrij gaaf in hoofdvorm en details.	7	K
151920	Nieuwe Boteringestraat 39-39a, Violenstraat 40, winkelwoonhuis	Groningen	Beschermd stadsgezicht Binnenstad	drielaags hoekpand met plat dak, afgeronde hoekgevel met balkon en noorgevel met erkers		1924	zakelijk-expressionisme	+	++	+	+	+	+	onderdeel aaneengesloten gevelwand; ensemblewaarde'hoekligging, waarop de architectuur reageert met een markante hoekpartij; invulling typerend voor interbellum; hoofdvorm gaaf, details gewijzigd.	7	K
102614	Nieuwe Boteringestraat 40, Kleine Rozenstraat 1, winkelwoonhuis	Groningen	Beschermd stadsgezicht Binnenstad	tweelaags hoekpand met schilddak, wit gepleisterde lijstgevels met geprofileerde omlijstingen bij de vensters; gewijzigde hoekwinkelpui uit circa 1900	pand circa 1870 ontstaan aan verbouwing van ouder huis		eclecticisme	+	++	+	+	++	++	onderdeel aaneengesloten gevelwand; ensemblewaarde; ligging op hoek; markante detaillering uit circa 1870, de winkelpui uit circa 1900; in kern ouder.	9	K
102596	Nieuwe Boteringestraat 41, Violenstraat 49, 49a-49c, winkelwoonhuis	Groningen	Beschermd stadsgezicht Binnenstad	drielaags hoekpand met zadeldak met groot overstek, voorgevel met topgevel; bakstenen gevels met erkers op de verdiepingen; gewijzigde winkelpui			zakelijk-traditioneel	+	++	+	+	+	+	onderdeel aaneengesloten gevelwand; ensemblewaarde; ligging op hoek; markante hoofdvorm door topgevel en erkers; details deels gewijzigd.	7	K
102597	Nieuwe Boteringestraat 43, 43a-43b, 43.1, woonhuis, beneden- en bovenwoning	Groningen	Beschermd stadsgezicht Binnenstad	tweelaags pand met schilddak, nieuwe dakkapel en gepleisterde lijstgevel			eclecticisme	+	+	+	++	++	+	onderdeel aaneengesloten gevelwand; ensemblewaarde; in hoofdvorm gaaf, voorgevel uit circa 1850-1860, behoort hier tot de oudere bebouwing in de rij.	8	K
102616	Nieuwe Boteringestraat 44, woonhuis	Groningen	Beschermd stadsgezicht Binnenstad	tweelaags diep pand met schilddak en lijstgevel	samengevoegd met nr. 42		traditioneel	+	+	+	++	+	+	onderdeel aaneengesloten gevelwand; ensemblewaarde; op enkele details na vrij gaaf 19e-eeuws woonhuis met sobere bakstenen lijstgevel.	7	K
151921	Nieuwe Boteringestraat 45, 45a-45d, winkelwoonhuis	Groningen	Beschermd stadsgezicht Binnenstad	tweelaags pand met afgeplat zadeldak, aansluitend achter met afgesloten top verhoogde voorgevel; winkelpui met portiek uit late interbellum	oorspronkelijke kap vervangen door hoger dak		neorenaissance elementen, zakelijkheid	+	+	+	+	+	+	onderdeel aaneengesloten gevelwand; ensemblewaarde; voorgevel toont complexe bouwgeschiedenis; laat 19e-eeuwse bovengevel met top uit circa 1925, gave winkelpui uit circa 1935; details bovengevel gewijzigd; vooroorlogse winkelpui.	6	K

objectnr	omschrijving	kern	ensemble	subtype	bijzonderheden	datum	bouwtijl	S	B	H	G	A	Z	beschrijving	score	status
103788	Nieuwe Boteringestraat 47.10-47.13, vier hofwoningen, uitbreiding van het Doopsgezinde Gasthuis	Groningen	Beschermd stadsgezicht Binnenstad	blok van vier geschakelde eenlaags woningen onder schilddak; bakstenen voorgevel met getoogde gevelopeningen	ligging aan hofje met andere woningen van het Doopsgezinde Gasthuis	1897	traditioneel	++	+	++	++	+	++	onderdeel gasthuiscomplex/hofje Doopsgezinde Gasthuis; hoge ensemblewaarde en historische waarde; gaaf.	10	K
103787	Nieuwe Boteringestraat 47.14-47.17, vier hofwoningen, uitbreiding van het Doopsgezinde Gasthuis	Groningen	Beschermd stadsgezicht Binnenstad	L-vormig blokje eenlaags woningen met schilddaken met aangekapte dakkapellen, bakstenen voorgevel met rechtgesloten gevelopeningen	ligging aan hofje met andere woningen van het Doopsgezinde Gasthuis	1924	traditioneel	++	+	++	++	+	++	onderdeel gasthuiscomplex/hofje Doopsgezinde Gasthuis; hoge ensemblewaarde en historische waarde; gaaf.	10	K
103789	Nieuwe Boteringestraat 47.20-47.25, zes hofwoningen, uitbreiding van het Doopsgezinde Gasthuis	Groningen	Beschermd stadsgezicht Binnenstad	blok van zes geschakelde woningen onder schilddak, bakstenen voorgevel met getoogde gevelopeningen	ligging aan hofje met andere woningen van het Doopsgezinde Gasthuis	1883	traditioneel	++	+	++	++	+	++	onderdeel gasthuiscomplex/hofje Doopsgezinde Gasthuis; hoge ensemblewaarde en historische waarde; gaaf.	10	K
102618	Nieuwe Boteringestraat 48, woonhuis	Groningen	Beschermd stadsgezicht Binnenstad	tweelaags diep pand met schilddak, houten dakkapel en gepleisterde lijstgevel	stoep met ijzeren hekwerk		traditioneel	++	+	+	++	+	+	onderdeel aaneengesloten gevelwand; ensemblewaarde; eenvoudig woonhuis uit circa 1860-1870 met lijstgevel; verkeert in vrij gave staat.	8	K
107046	Nieuwe Boteringestraat 51, woonhuis	Groningen	Beschermd stadsgezicht Binnenstad	tweelaags pand met lessenaarsdak met nieuwe dakkapel, houten overstek, bakstenen voorgevel met erker op verdieping	voortuintje met ijzeren hekwerk		overgangsarchitectuur	+	+	+	0	+	0	onderdeel aaneengesloten gevelwand; ensemblewaarde; hoofdvorm veranderd door wijzigen kap; ook overige details deels gewijzigd; markant is het erkertje.	4	BO
107045	Nieuwe Boteringestraat 53, woonhuis	Groningen	Beschermd stadsgezicht Binnenstad	tweelaags pand met schilddak, stenen dakkapel, bakstenen lijstgevel met gepleisterde en siermetselwerkdetails		1896	neorenaissance elementen	+	+	+	++	++	+	onderdeel aaneengesloten gevelwand; ensemblewaarde; in hoofdvorm en details gaaf voorbeeld van woonhuis uit late 19e eeuw.	8	K
102599	Nieuwe Boteringestraat 55-55a, voormalig dubbel woonhuis	Groningen	Beschermd stadsgezicht Binnenstad	eenlaags dwarspand met zadeldak, nieuwe dakkapellen en lijstgevel	ingang van rechter woning gewijzigd in venster	1865	traditioneel	+	+	+	+	+	+	onderdeel aaneengesloten gevelwand; ensemblewaarde; voorbeeld van de kleinschalige eenlaags bebouwing uit de 19e eeuw in de stadsuitleg; hoofdvorm gaaf, details en gevelindeling aangepast.	6	K
151922	Nieuwe Boteringestraat 56-56a, winkelwoonhuis	Groningen	Beschermd stadsgezicht Binnenstad	tweelaags diep pand met schilddak, stenen dakkapel, bakstenen lijstgevel met winkelpui met portiek uit interbellum			traditioneel, zakelijkheid	++	+	+	++	++	+	onderdeel aaneengesloten gevelwand; ensemblewaarde; laat 19e-eeuws pand met gave pui uit het interbellum, met bijzondere detaillering.	9	K
102621	Nieuwe Boteringestraat 58, woonhuis	Groningen	Beschermd stadsgezicht Binnenstad	tweelaags diep pand met schilddak, stenen dakkapel met druiplijst en bakstenen lijstgevel			traditioneel	++	+	+	+	++	+	onderdeel aaneengesloten gevelwand; ensemblewaarde; in hoofdvorm en details vrij gaaf (raamdetails vernieuwd), mooi gedetailleerde dakkapel en voordeur.	8	K
107076	Nieuwe Boteringestraat 59-59a, winkelwoonhuis	Groningen	Beschermd stadsgezicht Binnenstad	tweelaags pand met schilddak, houten dakkapel, bakstenen lijstgevel en winkelpui met portiek		1892	traditioneel	+	+	+	++	+	+	onderdeel aaneengesloten gevelwand; ensemblewaarde; eenvoudig kleinschalig winkelpand, met winkelpui uit interbellum; vrij gaaf.	7	K
151923	Nieuwe Boteringestraat 61, 61a-61b, 61.1-61.5, bedrijfspand met bovenwoning	Groningen	Beschermd stadsgezicht Binnenstad	tweelaags pand met schilddak, stenen dakkapel, bakstenen lijstgevel met gepleisterde details, volledig gewijzigde onderbouw			neorenaissance elementen	+	+	+	0	+	0	onderdeel aaneengesloten gevelwand; ensemblewaarde; alleen bovengevel en hoofdvorm gaaf en beeldondersteunend.	4	BO
151924	Nieuwe Boteringestraat 64, 64a-64b, bedrijfspand met bovenwoningen	Groningen	Beschermd stadsgezicht Binnenstad	vierlaags pand met schilddak met overstek, bakstenen voorgevel met rondboogportiek, erkers op de verdiepingen en vensters met bloembakken in vierde laag		1939	zakelijk-traditioneel, Delftse school	+	+	+	+	+	0	onderdeel aaneengesloten gevelwand; ensemblewaarde; invulling uit late interbellum, markant door rijzige hoofdvorm en erkers; details deels gewijzigd.	5	BO

objectnr	omschrijving	kern	ensemble	subtype	bijzonderheden	datum	bouwtijl	S	B	H	G	A	Z	beschrijving	score	status
151925	Nieuwe Boteringestraat 67-67a, 67.1, woonhuis, beneden- en bovenwoning	Groningen	Beschermd stadsgezicht Binnenstad	tweelaags pand met schilddak en bakstenen lijstgevel	links een steeg		traditioneel	+	+	+	+	+	+	onderdeel aaneengesloten gevelwand; ensemblewaarde; voorbeeld van eenvoudige laat 19e-eeuwse beneden- en bovenwoning, in hoofdvorm gaaf, details deels gewijzigd.	6	K
151926	Nieuwe Boteringestraat 68-68a, bedrijfspand met bovenwoning	Groningen	Beschermd stadsgezicht Binnenstad	tweelaags pand met schilddak met overstek, gepleisterde voorgevel met bakstenen vlakken, deels in sermetselwerk, originele dubbele bedrijfsdeur en erker			zakelijk-expressionisme, kubisme	+	+	+	+	+	+	onderdeel aaneengesloten gevelwand; ensemblewaarde; invulling uit interbellum; ondanks gewijzigde details bovengevel een markant ontwerp met bijzondere vlakverdelingen en gave dubbele bedrijfsdeur	6	K
151927	Nieuwe Boteringestraat 69-69a, bedrijfspand met bovenwoning	Groningen	Beschermd stadsgezicht Binnenstad	drielaags diep pand met plat dak, rechtgesloten bakstenen voorgevel met erker op verdieping en onderbouw met voormalige bedrijfsingang rechts en gevelopeningen met rijke profiellijsten		1911	overgangsarchitectuur	+	+	+	+	+	+	onderdeel aaneengesloten gevelwand; ensemblewaarde; in hoofdvorm gaaf, herkenbaar als voormalig bedrijfspand aan de brede ingang rechts in voorgevel. enkele markante details.	6	K
102588	Nieuwe Boteringestraat 7, 7a-7e, winkelwoonhuis	Groningen	Beschermd stadsgezicht Binnenstad	tweelaags pand met dwars lessenaarsdak, bakstenen lijstgevel met siermetselwerk, gewijzigde winkelpui met houten omlijsting			eclecticisme	++	+	+	+	+	+	onderdeel aaneengesloten gevelwand; ensemblewaarde; bakstenen gevel met markante detaillering; in hoofdvorm gaaf, details deels gewijzigd.	7	K
102624	Nieuwe Boteringestraat 70, winkelwoonhuis	Groningen	Beschermd stadsgezicht Binnenstad	tweelaags pand met schilddak, gepleisterde of wit geschilderde lijstgevel en winkelpui uit einde 19e eeuw	stoep met ijzeren hekwerk		eclecticisme	+	+	+	++	++	++	onderdeel aaneengesloten gevelwand; ensemblewaarde; laat 19e-eeuwse invulling met gave en bijzondere winkelpui; diverse karakteristieke details, waaronder glas-in-lood en gesneden consoles.	9	K
107901	Nieuwe Boteringestraat 74-74a, winkelwoonhuis	Groningen	Beschermd stadsgezicht Binnenstad	tweelaags pand met schilddak, houten dakkapel met fronton, bakstenen lijstgevel met gepleisterde details en gewijzigde pui			neorenaissance elementen	+	+	+	0	0	0	onderdeel aaneengesloten gevelwand; ensemblewaarde; laat 19e-eeuwse invulling, in hoofdvorm gaaf, bovengevel markant met gepleisterde details en dakkapel; pui volledig gewijzigd; vooral beeldondersteunend.	3	BO
102600	Nieuwe Boteringestraat 77, winkelwoonhuis	Groningen	Beschermd stadsgezicht Binnenstad	tweelaags pand met schilddak, stenen dakkapel, bakstenen lijstgevel met grotendeels houten winkelpui			traditioneel, neorenaissance elementen	+	+	+	+	++	+	onderdeel aaneengesloten gevelwand; ensemblewaarde; in hoofdvorm gaaf, details gewijzigd; vooral van belang vanwege grotendeels intacte historische winkelpui.	7	K
102601	Nieuwe Boteringestraat 79, woonhuis	Groningen	Beschermd stadsgezicht Binnenstad	tweelaags pand met schilddak, stenen dakkapel, bakstenen lijstgevel met gepleisterde en siermetselwerkdetails			traditioneel, neorenaissance elementen	+	+	+	++	++	++	onderdeel aaneengesloten gevelwand; ensemblewaarde; gaaf voorbeeld sober-voorname woning met lijstgevel uit circa 1895.	9	K
103914	Nieuwe Boteringestraat 80, 80a-80c, winkelwoonhuis	Groningen	Beschermd stadsgezicht Binnenstad	drielaag hoekpand met samengestelde kap met overstek, bakstenen gevels met erkers, portiek en voormalige hoekwinkelpui; houten togpevel aan zijstraat			zakelijk-traditioneel	+	++	+	++	++	+	onderdeel aaneengesloten gevelwand; ensemblewaarde; ligging op hoek; markante invulling uit interbellum met rijk gelede gevels; grotendels gaaf.	9	K
102602	Nieuwe Boteringestraat 81-81a, woonhuis, beneden- en bovenwoning	Groningen	Beschermd stadsgezicht Binnenstad	tweelaags pand met afgeplat schilddak, breed stenen dakhuis met hoekpinakels, bakstenen lijstgevel met gepleisterde detaillering	stoep met ijzeren hekwerk		eclecticisme	+	+	+	++	++	++	onderdeel aaneengesloten gevelwand; ensemblewaarde; rij gedecoreerd voorbeeld van beneden- en bovenwoning uit circa 1895, op enkele raamdetaïls na gaaf.	9	K
103914	Nieuwe Boteringestraat 82, 82a-82b, bedrijfspand met bovenwoningen	Groningen	Beschermd stadsgezicht Binnenstad	drielaags diep pand met zadeldak, bakstenen voorgevel met dubbele bedrijfsdeur beneden en erkers op de verdiepingen		1939	zakelijk-traditioneel	+	+	+	+	+	+	onderdeel aaneengesloten gevelwand; ensemblewaarde; invulling uit interbellum; oorspronkelijke bedrijfsfunctie goed herkenbaar; markante topgevel en erkers.	6	K



objectnr	omschrijving	kern	ensemble	subtype	bijzonderheden	datum	bouwtijl	S	B	H	G	A	Z	beschrijving	score	status
102626	Nieuwe Boteringestraat 84, woonhuis, beneden- en bovenwoning	Groningen	Beschermd stadsgezicht Binnenstad	tweelaags pand met afgeplat schilddak met dakkapel, bakstenen lijstgevel met links topgevelrisaliet en ingangen, gepleisterde en siermetselwerkdetails	rechts een steeg, afsluitend met poortje met bakstenen bekroning	1897	neorenaissance	++	+	+	++	++	++	onderdeel aaneengesloten gevelwand; ensemblewaarde; rijk geornamenteerd huis uit de late 19e eeuw, met veel bijzondere details; grotendeels gaaf behouden gebleven.	10	K
102627	Nieuwe Boteringestraat 86, woonhuis	Groningen	Beschermd stadsgezicht Binnenstad	eenlaags pand met schilddak met schoorsteen voor op de nok, stenen dakkapel met klauwstukken, bakstenen lijstgevel met gepleisterde ornamentiek	stegen aan weerszijden	1892	eclecticisme	++	+	+	++	++	++	onderdeel aaneengesloten gevelwand; ensemblewaarde; rijk uitgevoerde en grote variant van de eenlaags woonhuisbebouwing uit het einde van de 19e eeuw; bijzonder en zeldzaam is de ornamentiek van de dakkapel.	10	K
151928	Nieuwe Boteringestraat 87, Noorderbinnensingel 59.1-59.2, winkelwoonhuis	Groningen	Beschermd stadsgezicht Binnenstad	drielaags hoekpand met samengestelde kap, topgevelaccent aan noordzijde; bakstenen gevels met erkers en hoekwinkelpui		1936	zakelijk-traditioneel	+	++	+	++	++	+	onderdeel aaneengesloten gevelwand; ensemblewaarde; hoekligging; markant winkelwoonhuiscomplex uit interbellum, met gelede bouwmassa; in hoofdvorm en details vrij gaaf, inclusief de hoekwinkelpui.	9	K
102628	Nieuwe Boteringestraat 88-88a, woonhuis, beneden- en bovenwoning	Groningen	Beschermd stadsgezicht Binnenstad	tweelaags diep pand met schilddak, stenen dakkapel, bakstenen lijstgevel met gepleisterde details en portiek		1897	neorenaissance	++	+	+	++	++	+	onderdeel aaneengesloten gevelwand; ensemblewaarde; grotendeels gaaf laat 19e-eeuws pand met fraaie detaillering.	9	K
102629	Nieuwe Boteringestraat 92, 92-92b, bedrijfspand met bovenwoning handel in Koloniale waren Miedendorp	Groningen	Beschermd stadsgezicht Binnenstad	tweelaags pand met dwars schilddak, bakstenen lijstgevel met middenrisaliet, bekroond met dakhuis en twee topgeveltjes		1899	eclecticisme	++	+	+	+	++	++	onderdeel aaneengesloten gevelwand; ensemblewaarde; handelspand uit circa 1900 met markante gevelopbouw; bedrijfspui gewijzigd maar herkenbaar, bovenbouw gaaf.	9	K
102630	Nieuwe Boteringestraat 94, pakhuis firma Miedema in koloniale waren	Groningen	Beschermd stadsgezicht Binnenstad	drielaags diep pand met zadeldak, bakstenen voorgevel met hals en hoekpenanten, siermetselwerkdetails	gevelsteen uit 1796 boven ingang, restant van voorganger		eclecticisme	++	+	++	++	++	++	onderdeel aaneengesloten gevelwand; ensemblewaarde; opmerkelijk rijk uitgevoerd pakhuis, oorspronkelijk van firma Miedema; bijzonder type, zeldzaam; met gevelsteen uit 1796.	11	K
102589	Nieuwe Boteringestraat 9-9a, winkelwoonhuis	Groningen	Beschermd stadsgezicht Binnenstad	drielaags diep pand met flauw hellend zadeldak (waarin vierde laag is gebouwd), lijstgevel met breed houten fronton, gewijzigde winkelpui met portiek	derde laag is begin 20e eeuw toegevoegd		traditioneel, nieuw historiserend	+	+	+	+	+	+	onderdeel aaneengesloten gevelwand; ensemblewaarde; vooral markant vanwege de later toegevoegde verdieping met fronton	6	K
103684	Nieuwe Ebbingestraat 106-108, Boteringesingel 1-2a, winkelwoningcomplex	Groningen	Beschermd stadsgezicht Binnenstad	drielaags hoekblok met plat dak, afgeronde hoek met plastisch gewelfde erkerpartij op de verdiepingen, bakstenen gevels met erkers, portieken met open trappen en gewijzigde winkelpuien		1931	zakelijk-expressionisme, Amsterdamse school elementen	++	++	+	+	++	+	onderdeel aaneengesloten gevelwand Nieuwe Ebbingestraat 106-108 representatieve bebouwing in parkachtige singelstructuur; ensemblewaarde; kenmerkend type voor het interbellum; bijzonder door de plastische gevormde hoekoplossing; details deels gewijzigd.	9	K
102657	Nieuwe Ebbingestraat 101, pakhuis	Groningen	Beschermd stadsgezicht Binnenstad	drielaags diep pand met zadeldak, zwart geverfde bakstenen topgevel met symmetrische indeling, getoogde gevelopeningen en trijshuis			traditioneel	++	+	++	++	++	++	onderdeel aaneengesloten gevelwand; ensemblewaarde; vrij gaaf historisch pakhuis, mogelijk met laat 18e-eeuwse oorsprong (jaartal 1788 verwijst hiernaar); belangrijke herinnering aan vroegere bedrijvigheid tussen Nieuwe Ebbingestraat en Boterdiep.	11	K
151929	Nieuwe Ebbingestraat 105, 105a-105c, winkelwoonhuis	Groningen	Beschermd stadsgezicht Binnenstad	tweelaags pand met schilddak, drielaags pand met plat dak met overstek, bakstenen gevel met hoeklisenen en vernieuwde pui	ouder tweelaags achterhuis met schilddak en smaller eenlaags tweede achterhuis met schilddak		shakehands	++	+	+	+	+	0	onderdeel aaneengesloten gevelwand; ensemblewaarde; markante vroeg naoorlogse gevel, met vernieuwde pui; laat 19e-eeuwse achterhuis, vermoedelijk met interessante opzet.	6	K

objectnr	omschrijving	kern	ensemble	subtype	bijzonderheden	datum	bouwtijl	S	B	H	G	A	Z	beschrijving	score	status
102660	Nieuwe Ebbingestraat 109-109a, woonhuis, beneden- en bovenwoning	Groningen	Beschermd stadsgezicht Binnenstad	tweelaags pand met afgeplat schilddak, bakstenen lijstgevels met gepleisterde details, voorgevel met groot dakhuis met klauwstukken en fronton	zijgevel (met ingang 109a) aan naamlossje straatje richting Boterdiep	1886	eclecticisme	++	++	+	++	++	++	onderdeel aaneengesloten gevelwand; ensemblewaarde; zeer markant hoekpand met bijzondere opzet en ornamentiek; gaaf; zeldzaamheidswaarde.	11	K
102661	Nieuwe Ebbingestraat 111-111a, winkelwoonhuis	Groningen	Beschermd stadsgezicht Binnenstad	tweelaags pand met schilddak, bakstenen lijstgevel en volledig gewijzigde pui			traditioneel	++	+	+	+	+	0	onderdeel aaneengesloten gevelwand; ensemblewaarde; pand met eenvoudige lijstgevel, hoofdvorm gaaf, pui gewijzigd.	6	K
151930	Nieuwe Ebbingestraat 11-11a, winkelwoonhuis	Groningen	Beschermd stadsgezicht Binnenstad	drielaags pand met plat dak, bakstenen gevel met erkerpartij over twee lagen en winkelpui met portiek		1933	zakelijk-traditioneel	+	+	+	+	+	0	onderdeel aaneengesloten gevelwand; ensemblewaarde; invulling uit interbellum, met markante voorgevel met voor die periode kenmerkende opzet; deels intacte winkelpui.	5	BO
102262	Nieuwe Ebbingestraat 115, winkelwoonhuis	Groningen	Beschermd stadsgezicht Binnenstad	tweelaags pand met dwars schilddak, achterhuis met plat dak; bakstenen lijstgevel met gepleisterde middenrisaliet, winkelpui uit interbellum			eclecticisme, zakelijkheid	++	+	+	++	++	+	onderdeel aaneengesloten gevelwand; ensemblewaarde; in hoofdvorm gaaf, met markante bovengevel met risaliet; winkelpui uit 1924 deels intact.	9	K
102663	Nieuwe Ebbingestraat 115-115a, winkelwoonhuis	Groningen	Beschermd stadsgezicht Binnenstad	drielaags pand met schilddak, bakstenen lijstgevel met middenrisaliet en geprofileerde vensteromlijstingen, winkelpui uit interbellum		1886	eclecticisme	++	+	+	++	++	+	onderdeel aaneengesloten gevelwand; ensemblewaarde; gave hoofdvorm, fraaie bovengevel met rijke details; winkelpui uit interbellum redelijk intact.	9	K
102664	Nieuwe Ebbingestraat 117-117a, café@woonhuis	Groningen	Beschermd stadsgezicht Binnenstad	tweelaags hoekpand met schilddak, rijk gedecoreerde voorgevel met lijst en afgeschuinde hoek links; café@pui en portiek		1885	eclecticisme	++	++	+	++	++	++	onderdeel aaneengesloten gevelwand; ensemblewaarde; hoekligging; gaaf horecapand met rijk gedecoreerde gevels; zeldzaamheidswaarde.	11	K
102665	Nieuwe Ebbingestraat 119-121, dubbel winkelwoonhuis	Groningen	Beschermd stadsgezicht Binnenstad	tweelaags hoekblok met samengesteld schilddak, bakstenen lijstgevels met gepleisterde en siermetselwerkdetails; voorgevel met hoekrisalieten en gewijzigde winkelpuien			neorenaissance	++	++	+	+	+	+	onderdeel aaneengesloten gevelwand; ensemblewaarde; onderdeel rij voormalige herenhuizen aan park; hoekligging; in hoofdvorm gaaf; gevels met rijke detaillering, maar puizone ingrijpend gewijzigd.	8	K
102667	Nieuwe Ebbingestraat 123, woonhuis, herenhuis	Groningen	Beschermd stadsgezicht Binnenstad	tweelaags pand met schilddak en bakstenen lijstgevel met portiek		1887	traditioneel	++	+	+	++	++	+	onderdeel aaneengesloten gevelwand; ensemblewaarde; onderdeel rij voormalige herenhuizen aan park; in hoofdvorm en details gaaf.	9	K
102668	Nieuwe Ebbingestraat 125, voormalig herenhuis	Groningen	Beschermd stadsgezicht Binnenstad	tweelaags pand met schilddak, brui geverfde bakstenen lijstgevel met middenrisaliet			traditioneel	++	+	+	0	0	0	onderdeel aaneengesloten gevelwand; ensemblewaarde; onderdeel rij voormalige herenhuizen aan park; in hoofdvorm gaaf, overigens flink gewijzigd.	4	BO
102669	Nieuwe Ebbingestraat 127, woonhuis, herenhuis	Groningen	Beschermd stadsgezicht Binnenstad	tweelaags pand met schilddak, vernieuwde dakkapel, bakstenen lijstgevel en portiek		1889	traditioneel, neorenaissance elementen	++	+	+	++	+	+	onderdeel aaneengesloten gevelwand; ensemblewaarde; onderdeel rij voormalige herenhuizen aan park; in hoofdvorm gaaf, markant voorbeeld van laat 19e-eeuws representatief woonhuis; details licht gewijzigd.	8	K
151931	Nieuwe Ebbingestraat 13, 13a-13b, winkelwoonhuis	Groningen	Beschermd stadsgezicht Binnenstad	drielaags pand met dwars zadeldak met overstek, bakstenen voorgevel met inbandige balkons en erkerpartijen op de verdiepingen en symmetrische winkelpui met portiek			zakelijk-traditioneel	+	+	+	++	++	+	onderdeel aaneengesloten gevelwand; ensemblewaarde; invulling uit interbellum, met markante voorgevel met voor die periode kenmerkende opzet; gave winkelpui uit de bouwtijd.	8	K

objectnr	omschrijving	kern	ensemble	subtype	bijzonderheden	datum	bouwstijl	S	B	H	G	A	Z	beschrijving	score	status
151932	Nieuwe Ebbingestraat 131, winkelwoonhuis, winkelpui	Groningen	Beschermd stadsgezicht Binnenstad	tweelaags pand met schilddak, vernieuwde dakkapel, gepleisterde lijstgevel en gave winkelpui uit het interbellum			traditioneel, zakelijkheid	++	+	+	+	+	+	onderdeel aaneengesloten gevelwand; ensemblewaarde; in rij voormalige herenhuizen aan park; pand sterk gewijzigd; van belang is de gave winkelpui in zakelijke stijl.	7	K
102672	Nieuwe Ebbingestraat 133, 133a-133b, herenhuis, voormalige apotheek	Groningen	Beschermd stadsgezicht Binnenstad	tweelaags pand met souterrain en afgeplat schilddak met stenen dakhuis, bakstenen lijstgevels met gepleisterde details en hoekwinkelpui	pui is in 1935 toegevoegd aan ouder herenhuis		eclecticisme, artdeco	++	++	+	++	++	+	onderdeel aaneengesloten gevelwand; ensemblewaarde; op hoek en aan park; bouwhistorische ontwikkeling goed afleesbaar; redelijk gaaf; het meest bijzonder de fraaie apothekpui uit interbellum.	10	K
151933	Nieuwe Ebbingestraat 139-139a, woonhuis, beneden- en bovenwoning	Groningen	Nieuwe Ebbingestraat, aaneengesloten gevelwand	tweelaags pand met schilddak, lijstgevel en dakhuis met trapgevel.		1902	neorenaissance elementen	++	++	+	+	++	+	onderdeel karakteristieke aaneengesloten gevelwand en onderdeel rij gave beneden- en bovenwoningen met rijk versierde gevels.	9	K
108741	Nieuwe Ebbingestraat 141-141a, woonhuis, beneden- en bovenwoning	Groningen	Nieuwe Ebbingestraat, aaneengesloten gevelwand	tweelaags pand met schilddak, lijstgevel en dakhuis		1901	neorenaissance elementen	++	++	+	+	++	+	onderdeel karakteristieke aaneengesloten gevelwand en onderdeel rij gave beneden- en bovenwoningen met rijk versierde gevels; stoep met hek.	9	K
102676	Nieuwe Ebbingestraat 14-14a, winkelwoonhuis	Groningen	Beschermd stadsgezicht Binnenstad	tweelaags diep pand met schilddak en lijstgevel, geheel gewijzigde pui	links een steeg		traditioneel	++	+	+	0	0	0	onderdeel aaneengesloten gevelwand; ensemblewaarde; eenvoudig winkelwoonhuis, in hoofdvorm gaaf, pui en details deels gewijzigd; vooral ondersteunend.	4	BO
101331	Nieuwe Ebbingestraat 143-143a, woonhuis, beneden- en bovenwoning	Groningen	Nieuwe Ebbingestraat, aaneengesloten gevelwand	tweelaags pand met zadeldak en topgevel		1902	neorenaissance elementen	++	++	+	++	+	+	onderdeel karakteristieke aaneengesloten gevelwand en onderdeel rij gave beneden- en bovenwoningen met rijk versierde gevels; stoep met hek.	9	K
108742	Nieuwe Ebbingestraat 145-145a, woonhuis, beneden- en bovenwoning	Groningen	Nieuwe Ebbingestraat, aaneengesloten gevelwand	tweelaags pand met schilddak en dakhuis		1896	neorenaissance elementen	++	++	+	++	+	+	onderdeel karakteristieke aaneengesloten gevelwand en onderdeel rij gave beneden- en bovenwoningen met rijk versierde gevels; stoep met hek.	9	K
108743	Nieuwe Ebbingestraat 147-147a, woonhuis, beneden- en bovenwoning	Groningen	Nieuwe Ebbingestraat, aaneengesloten gevelwand	drielaags pand met kap, centraal dakhuis met topgevel, onderbouw met brede doorgang naar achtererf		1903	overgangsarchitectuur, neorenaissance elementen	++	++	+	++	++	+	onderdeel karakteristieke aaneengesloten gevelwand; gave beneden- en bovenwoning; markante gevel met erker en balkon.	10	K
101332	Nieuwe Ebbingestraat 149-149a, winkelwoonhuis	Groningen	Nieuwe Ebbingestraat, aaneengesloten gevelwand	tweelaags pand met kap, afgeschuinde hoekgevel met topgevels, cafépui.		1902	overgangsarchitectuur, neorenaissance elementen	++	++	+	+	++	+	onderdeel karakteristieke aaneengesloten gevelwand en onderdeel van groter ensemble winkelwoonhuizen en beneden- en bovenwoningen; vrij gaaf.	9	K
102632	Nieuwe Ebbingestraat 15, Wipstraat 1, winkelwoonhuis	Groningen	Beschermd stadsgezicht Binnenstad	tweelaags diep pand met schilddak, voorste travee met mezzaninoverdieping en kroonlijst; volledig gewijzigde winkelpui; zijgevel met balkon			traditioneel	+	+	+	+	+	0	onderdeel aaneengesloten gevelwand; ensemblewaarde; markant door de drielaags voorgevel met kroonlijst; veel details en de pui gewijzigd.	5	BO
101332	Nieuwe Ebbingestraat 151-151a, 153-153a, dubbele beneden- en bovenwoning	Groningen	Nieuwe Ebbingestraat, aaneengesloten gevelwand	tweelaags blok geschakelde woningen met kap, afgeschuinde hoeken met dakhuisen, portieken en hoge onderverdieping		1902	overgangsarchitectuur, neorenaissance elementen	++	++	+	+	++	+	onderdeel karakteristieke aaneengesloten gevelwand en onderdeel van groter ensemble winkelwoonhuizen en beneden- en bovenwoningen; vrij gaaf.	9	K
101332	Nieuwe Ebbingestraat 157-157ab, 159-159b, dubbele beneden- en bovenwoning	Groningen	Nieuwe Ebbingestraat, aaneengesloten gevelwand	tweelaags blok geschakelde woningen met schilddak, dakhuisen en portieken		1902	overgangsarchitectuur	++	++	+	+	++	+	onderdeel karakteristieke aaneengesloten gevelwand en onderdeel van groter ensemble winkelwoonhuizen en beneden- en bovenwoningen; vrij gaaf.	9	K
101332	Nieuwe Ebbingestraat 159, winkelwoonhuis	Groningen	Nieuwe Ebbingestraat, aaneengesloten gevelwand	tweelaags pand met schilddak, topgevelrisaliet met steekkap, sierspant en winkelpui		1902	overgangsarchitectuur, Jugendstil elementen	++	++	+	++	+	+	onderdeel karakteristieke aaneengesloten gevelwand en onderdeel van groter ensemble winkelwoonhuizen en beneden- en bovenwoningen; vrij gaaf.	9	K

objectnr	omschrijving	kern	ensemble	subtype	bijzonderheden	datum	bouwstijl	S	B	H	G	A	Z	beschrijving	score	status
151934	Nieuwe Ebbingestraat 16, 16a-16b, winkelwoonhuis	Groningen	Beschermd stadsgezicht Binnenstad	drielaags pand met plat dak, bakstenen gevel met plastische geleiding, bovenbouw met erkers en deels bewaarde pui	smeedijzeren ornament op borstwering	1923	zakelijk-expressionisme, verstrakte Amsterdamse school	++	+	+	+	+	0	onderdeel aaneengesloten gevelwand; ensemblebewaarde; winkelpand uit interbellum met opvallende platische gevel; details en pui gewijzigd.	6	K
151935	Nieuwe Ebbingestraat 161-161a, woonhuis, beneden- en bovenwoning	Groningen	Nieuwe Ebbingestraat, aaneengesloten gevelwand	tweelaags pand met schilddak, topgevel met steekkap links voor, doorgang naar achtererf		1902	overgangsarchitectuur	+	+	+	+	+	+	onderdeel karakteristieke aaneengesloten gevelwand; mogelijk oorspronkelijk met portiek en of bedrijfsruimte.	6	K
151936	Nieuwe Ebbingestraat 163a-167b, woningcomplex	Groningen	Nieuwe Ebbingestraat, aaneengesloten gevelwand	drielaags blok met plat dak, brede onderdoorgang naar achtererfbebouwing		1919	zakelijk-expressionisme	+	+	+	+	+	+	onderdeel karakteristieke aaneengesloten gevelwand; opmerkelijk blok, door siermetselwerk en doorgang naar achteren, waarschijnlijk naar de grote bedrijfsruimte op het achtererf; stoep met hekwerken; details deels sterk gewijzigd.	6	K
103809	Nieuwe Ebbingestraat 17, Wipstraat 2, 2.1, 2a-2e, winkelwoningcomplex	Groningen	Beschermd stadsgezicht Binnenstad	vierlaags hoekpand met schilddak met overstek, bakstenen gevels met erkers en balkons; natuurstenen hoekpui; bouwdeel rechts aan Wipstraat heeft drie bouwlagen met kap		1934	zakelijk-traditioneel	++	++	+	++	++	+	onderdeel aaneengesloten gevelwand; ensemblewaarde; hoekligging; markante invulling uit het interbellum, bijzonder door rijzige opzet, de beeldbepalende hoekpartij met erkers; typologisch interessant vanwege portiekopzet; redelijk gaaf, ook pui intact.	10	K
151937	Nieuwe Ebbingestraat 171, woonhuis, arbeiderswoning	Groningen	Nieuwe Ebbingestraat, aaneengesloten gevelwand	eenlaags woning met schilddak, lijstgevel en stenen dakkapel			eclecticisme	+	+	+	+	+	+	onderdeel karakteristieke aaneengesloten gevelwand; bijzonder door de nog kleinschalige opzet van een bouwlaag met kap; voortuintje met hek, klein ensemble met buurpand.	6	K
101333	Nieuwe Ebbingestraat 175-1/2, dubbel woonhuis	Groningen	geen	eenlaags blok geschakelde woningen met kap en lijstgevel			traditioneel	+	0	++	+	+	++	gesitueerd in achtertuin, laatst overgebleven bebouwing aan de westzijde van het voormalige, gedempte Boterdiep.	7	K
102633	Nieuwe Ebbingestraat 19-19a, winkelwoonhuis	Groningen	Beschermd stadsgezicht Binnenstad	tweelaags diep pand met schilddak, vernieuwde dakkapel, lijstgevel en vernieuwde pui			traditioneel	+	+	+	+	0	0	onderdeel aaneengesloten gevelwand; ensemblewaarde; pand met eenvoudige lijstgevel uit tweede helft 19e eeuw; winkelpui volledig gewijzigd.	4	BO
103810	Nieuwe Ebbingestraat 20-20a, Marktstraat 2, winkelwoonhuis	Groningen	Beschermd stadsgezicht Binnenstad	drielaags hoekpand met afgeplat schilddak, afgeschuinde hoekgevel met torenaccent, gevel aan Marktstraat met erkers			zakelijk-traditioneel	++	++	+	++	++	+	onderdeel aaneengesloten gevelwand; ensemblewaarde; markante hoekligging, geaccentueerd door torenaccent; typerend voor interbellum; bovengevel gaaf, pui deels intact.	10	K
102634	Nieuwe Ebbingestraat 21-21a, winkelwoonhuis	Groningen	Beschermd stadsgezicht Binnenstad	drielaags pand met plat dak, bakstenen lijstgevel en gewijzigde winkelpui met portiek	voorgevel met opschrift NIEUWE PROV. GRON. COURANT		traditioneel	+	+	+	+	++	+	onderdeel aaneengesloten gevelwand; ensemblewaarde; pand met fraaie lijstgevel uit eerste helft 19e eeuw, gewijzigde winkelpui uit interbellum; kap vervangen door plat dak.	7	K
151938	Nieuwe Ebbingestraat 23-23a, winkelwoonhuis	Groningen	Beschermd stadsgezicht Binnenstad	tweelaags pand met dwarskap, stenen dakkapel, gepleisterde lijstgevel en winkelpui met portiek uit interbellum	winkelpui is deels afgeplaat		traditioneel, zakelijkheid	+	+	+	+	+	0	onderdeel aaneengesloten gevelwand; ensemblewaarde; eenvoudig, laat 19e-eeuws ogend winkelpand met gewijzigde pui uit het interbellum;	5	BO
102679	Nieuwe Ebbingestraat 24-24a, winkelwoonhuis	Groningen	Beschermd stadsgezicht Binnenstad	tweelaags diep pand met afgeplat schilddak, stenen dakhuis met pilasters, bakstenen lijstgevel met gepleisterde details, winkelpui met natuurstenen en aluminium onderdelen	het pand heeft een 17e-eeuwse kern		neorenaissance elementen	+	+	+	+	+	+	onderdeel aaneengesloten gevelwand; ensemblewaarde; hoofdvorm gaaf; achter laat 19e-eeuwse lijstgevel gaat oude pand schuil, teruggaand tot oorspronkelijke bebouwing stadsuitleg; winkelpui uit jaren 60-70 met redelijk zeldzame opzet en materiaalgebruik	6	K
151939	Nieuwe Ebbingestraat 25-25a, winkelwoonhuis	Groningen	Beschermd stadsgezicht Binnenstad	tweelaags pand met afgeplat schilddak, bakstenen voorgevel met gepleisterd rondboogfries en rechts een later toegevoegde topgevel'pui volledig gewijzigd.			eclecticisme	+	+	+	0	+	0	onderdeel aaneengesloten gevelwand; ensemblewaarde; alleen de bovenbouw en in het bijzonder het gave linker gedeelte is nog van belang; hier een geveldeel met bijzondere detaillering; rest van de gevel ingrijpend veranderd.	4	BO

objectnr	omschrijving	kern	ensemble	subtype	bijzonderheden	datum	bouwstijl	S	B	H	G	A	Z	beschrijving	score	status
102635	Nieuwe Ebbingestraat 27-27a, winkelwoonhuis	Groningen	Beschermd stadsgezicht Binnenstad	tweelaags pand met mezzanino, schilddak, lijstgevel en vernieuwde winkelpui			traditioneel	+	+	+	+	+	0	onderdeel aaneengesloten gevelwand; ensemblewaarde; pand met eenvoudige lijstgevel, hoofdvorm gaaf, pui gewijzigd.	5	BO
102681	Nieuwe Ebbingestraat 28-28a, winkelwoonhuis	Groningen	Beschermd stadsgezicht Binnenstad	drielaags diep pand met schilddak, brede symmetrische gepleisterde lijstgevel en volledig vernieuwde winkelpui	in 19e eeuw verhoogd en verfraaid ouder pand, vermoedelijk uit 17e eeuw		eclecticisme	+	+	+	+	+	+	onderdeel aaneengesloten gevelwand; ensemblewaarde; achter de markante voorname 19e-eeuwse lijstgevel een ouder pand, teruggaand op oorspronkelijke bebouwing stadsuitleg; winkelpui en details sterk gewijzigd.	6	K
106815	Nieuwe Ebbingestraat 30-30a, winkelwoonhuis	Groningen	Beschermd stadsgezicht Binnenstad	tweelaags diep pand met schilddak en volledig gewijzigde voorgevel	vermoedelijk deels 17e-eeuwse kern en achterhuis met oude bouwrestanten		traditioneel	+	0	+	0	+	0	onderdeel aaneengesloten gevelwand; in hoofdvorm intact; voorgevel volledig gewijzigd; vooral enige waarde vanwege vermoede en deels aangetroffen bouwhistorische relictten.	3	BO
102636	Nieuwe Ebbingestraat 31-31a, winkelwoonhuis	Groningen	Beschermd stadsgezicht Binnenstad	tweelaags diep pand met schilddak, stenen dakkapel, bakstenen lijstgevel en geïwijzigde winkelpui			eclecticisme	+	+	+	+	+	0	onderdeel aaneengesloten gevelwand; ensemblewaarde; in hoofdvorm en wat betreft bovengevel vrij gaaf, met voor circa 1880 kenmerkende detaillering; pui volledig gewijzigd.	5	BO
102637	Nieuwe Ebbingestraat 31a-33, winkelwoonhuis	Groningen	Beschermd stadsgezicht Binnenstad	drielaags diep pand met afgeplat schilddak, stenen dakhuis, bakstenen lijstgevel met gepleisterde details; gewijzigde winkelpui			eclecticisme	+	+	+	+	+	+	onderdeel aaneengesloten gevelwand; ensemblewaarde; markante laat 19e-eeuwse voorgevel met gepleisterde details; de pui is vernieuwd.	6	K
102682	Nieuwe Ebbingestraat 32, winkelwoonhuis	Groningen	Beschermd stadsgezicht Binnenstad	drielaags diep pand met schilddak, dakkapel, bakstenen lijstgevel en volledig vernieuwde winkelpui			traditioneel	+	+	+	0	0	0	onderdeel aaneengesloten gevelwand; ensemblewaarde; laats 19e-eeuws pand met sobere lijstgevel, vooral opvallend door extra verdieping; details en pui gewijzigd.	3	BO
107077	Nieuwe Ebbingestraat 3-3a, 3.1-3.1a, winkelwoningcomplex	Groningen	Beschermd stadsgezicht Binnenstad	drielaags pand met dwars zadeldak, houten dakkapellen, bakstenen voorgevel met bloemenramen en balkons op de verdiepingen en gewijzigde winkelpuien	balkons met fraaie smeedijzeren hekwerken	1950	Delftse school	+	+	+	++	++	++	onderdeel aaneengesloten gevelwand; ensemblewaarde; invulling uit de vroege naoorlogse periode, na oorlogsschade; type kenmerkend voor de bouwtijd; gave hoofdvorm en bovengevel met veel bijzondere details; puien gewijzigd, maar hoofdindeling herkenbaar.	9	K
102683	Nieuwe Ebbingestraat 34-34a, winkelwoonhuis	Groningen	Beschermd stadsgezicht Binnenstad	tweelaags diep pand met schilddak, lijstgevel en vernieuwde pui			traditioneel	+	+	+	+	+	0	onderdeel aaneengesloten gevelwand; ensemblewaarde; in hoofdvorm gaaf laat 19e-eeuws pand met restanten van 17e-eeuwse voorganger; pui volledig gewijzigd.	5	BO
151940	Nieuwe Ebbingestraat 35a-35c, 37, winkelwoonhuis	Groningen	Beschermd stadsgezicht Binnenstad	vierlaags pand met dwars zadeldak met houten overstek, bakstenen voorgevel met mezzaninoachtige bovenste laag met kleine gekoppelde vensters; smeedijzeren ornamentiek			zakelijk-traditioneel, Delftse school	+	+	+	++	++	++	onderdeel aaneengesloten gevelwand; ensemblewaarde; markant winkelpand uit late jaren 30, met fraaie en gave bovengevel met bijzondere details, onder andere in smeedwerk; winkelpui volledig gewijzigd.	9	K
151941	Nieuwe Ebbingestraat 36-36a, winkelwoonhuis	Groningen	Beschermd stadsgezicht Binnenstad	drielaags pand met dwars zadeldak tussen hoge zijtopgevels, houten overstek, bakstenen voorgevel met vernieuwde pui en verdieping met erker		1937	zakelijk-traditioneel	+	+	+	0	0	0	onderdeel aaneengesloten gevelwand; ensemblewaarde; invulling uit interbellum, markant door hoge kap met schoorstenen en erker; onderbouw en details gewijzigd.	3	BO
151942	Nieuwe Ebbingestraat 37, Korenstraat 1.1-1.4, winkelpand met bovenwoningen	Groningen	Beschermd stadsgezicht Binnenstad	vierlaags pand met afgeplat schilddak, betonskelet met vensterstrips, inpandige balkons en borstweringen van geribbeld metaal, deels vernieuwde winkelpui		1962	shakehands	+	+	+	+	+	+	onderdeel aaneengesloten gevelwand; ligging op hoek; invulling uit de vroege naoorlogse periode, met voor die tijd kenmerkende typologie en opzet; details deels gewijzigd.	6	K



objectnr	omschrijving	kern	ensemble	subtype	bijzonderheden	datum	bouwstijl	S	B	H	G	A	Z	beschrijving	score	status
151943	Nieuwe Ebbingestraat 38-38a, winkelwoonhuis	Groningen	Beschermd stadsgezicht Binnenstad	tweelaags pand met plat dak, bakstenen voorgevel met gemetseld fries, geheel gewijzigde winkelpui, verdieping met erker		1928	zakelijk-expressionisme	+	+	+	0	0	0	onderdeel aaneengesloten gevelwand; ensemblewaarde; in hoofdvorm gaaf, invulling uit interbellum; nog met markante bovengevel met siermetselwerkdetails.	3	BO
102638	Nieuwe Ebbingestraat 39, Korenstraat 2.1, winkelwoonhuis	Groningen	Beschermd stadsgezicht Binnenstad	tweelaags diep pand met afgeplat schilddak, de voorste travee is met een verdieping met lijstgevel verhoogd	pand bezit oudere kern		traditioneel	++	+	+	+	+	+	onderdeel aaneengesloten gevelwand; ensemblewaarde; hoekligging; opvallend diep pand met eenvoudige gepleisterde gevels en veelal gewijzigde details; intern restanten van 17e/18e-eeuwse bebouwing.	7	K
102684	Nieuwe Ebbingestraat 40, winkelwoonhuis	Groningen	Beschermd stadsgezicht Binnenstad	tweelaags diep pand met afgeplat schilddak met grote stenen dakkapellen met tuitgevels, bakstenen lijstgevels met rijke pleister- en siermetselwerkaccenten; gewijzigde winkelpui			neorenaissance	++	++	+	++	++	+	onderdeel aaneengesloten gevelwand; ensemblewaarde; belangrijke hoekligging; hoekwinkelpand, opvallend door de rijk gedecoreerde bovengevels en dakkapelaccenten; bovenbouw gaaf, pui versoberd.	10	K
107593	Nieuwe Ebbingestraat 43, woonhuis	Groningen	Beschermd stadsgezicht Binnenstad	tweelaags diep pand met schilddak, vernieuwde dakkapel en lijstgevel; begane grond vernieuwd.			traditioneel	++	+	+	0	+	0	onderdeel aaneengesloten gevelwand; ensemblewaarde; in kern 18e-eeuws pand, dat in- en uitwendig ingrijpend is gewijzigd; winkelpui vervangen door woonpui, kap gewijzigd; vooral beeldondersteunende waarde.	5	BO
102687	Nieuwe Ebbingestraat 46-46a, winkelwoonhuis	Groningen	Beschermd stadsgezicht Binnenstad	tweelaags diep pand met afgeplat schilddak, gepleisterde lijstgevel en houten winkelpui			traditioneel	+	+	+	+	++	+	onderdeel aaneengesloten gevelwand; ensemblewaarde; karakteristiek pand uit derde kwart 19e eeuw met gave winkelpui, details ramen bovengevel gewijzigd.	7	K
151944	Nieuwe Ebbingestraat 47-47a, winkelwoonhuis	Groningen	Beschermd stadsgezicht Binnenstad	tweelaags pand met schilddak, wit gepleisterde lijstgevel met gewijzigde pui			traditioneel	++	+	+	0	0	0	onderdeel aaneengesloten gevelwand; ensemblewaarde; eenvoudig pand met gave hoofvorm en bovengevel; details en pui gewijzigd; vooral beeldondersteunend.	4	BO
102688	Nieuwe Ebbingestraat 48, winkelwoonhuis met achterhuis	Groningen	Beschermd stadsgezicht Binnenstad	tweelaags diep pand met T-vormig schilddak, hoog voorhuis met lijstgevels, lager achterhuis met bakgoot, eerste bouwlaag met winkelpui uit interbellum	aan het Rotterdammerstraatje grenzend twelaags achterhuis met kap		traditioneel, zakelijkheid	+	++	+	+	++	+	onderdeel aaneengesloten gevelwand; ensemblewaarde; hoekpand met opvallend diepe opzet, gave laat 19e-eeuwse bovenbouw en gave zakelijke winkelpui uit interbellum	8	K
102643	Nieuwe Ebbingestraat 49, 51a, winkelwoonhuis	Groningen	Beschermd stadsgezicht Binnenstad	tweelaags pand met mezzanino, schilddak, lijstgevel en vernieuwde winkelpui; achterhuis met eigen dwarskap	begane grond samengevoegd met nr. 47		eclecticisme	++	+	++	+	++	+	onderdeel aaneengesloten gevelwand; ensemblewaarde; achter de gepleisterde lijstgevel gaat in kern 17e-eeuws huis schuil; pui volledig gewijzigd.	9	K
102642	Nieuwe Ebbingestraat 49. 49a-49b, winkelwoonhuis en poortje met trapopgang	Groningen	Beschermd stadsgezicht Binnenstad	drielaags diep pand met plat dak, bakstenen lijstgevel met rijk geprofileerde vensteromlijstingen	rechts van het pand een steeg met poortje met bakstenen togeveltje en vernieuwd ijzeren hekwerk		eclecticisme	++	+	+	+	+	+	onderdeel aaneengesloten gevelwand; ensemblewaarde; diep pand met markante rijzige voorgevel met rijke detaillering; pui gewijzigd, kap ontbreekt.	7	K
103947	Nieuwe Ebbingestraat 50, winkelwoonhuis	Groningen	Beschermd stadsgezicht Binnenstad	tweelaags pand met schilddak, bakstenen voorgevel met rechts een geknikte topgevel en erker op de verdieping; volledig vernieuwde winkelpui	achterste deel, waarvan zijgevel zichtbaar in Rotterdammerstraatje, van oudere datum, met gepleisterde gevel	1915	overgangsarchitectuur	+	+	+	+	+	+	onderdeel aaneengesloten gevelwand; ensemblewaarde; ligging op hoek; voorgevel uit 1915 met markante bovenbouw met siermetselwerk en erker, geplaatst voor ouder pand, afleesbaar aan zijgevel; details gewijzigd.	6	K
103790	Nieuwe Ebbingestraat 53-53a, voormalig patriciershuis	Groningen	Beschermd stadsgezicht Binnenstad	tweelaags pand met vernieuwde dwarskap, wit geverfde bakstenen lijstgevel en gewijzigde pui	intern in het voorhuis restanten van 18e-eeuws huis en fragment muurschildering uit 19e eeuw		traditioneel	++	+	+	0	+	+	onderdeel aaneengesloten gevelwand; ensemblewaarde; in oorsprong 18-eeuws voornaam huis, vanaf eind 19e eeuw in fasen verbouwd; recentelijk kap vernieuw; vooral bouwhistorische waarde.	6	K

objectnr	omschrijving	kern	ensemble	subtype	bijzonderheden	datum	bouwtijl	S	B	H	G	A	Z	beschrijving	score	status
102690	Nieuwe Ebbingestraat 54, 54a-54e, winkelwoonhuis	Groningen	Beschermd stadsgezicht Binnenstad	drielaags diep pand met schilddak, lijstgevel, winkelpui uit interbellum en bovengevel met vensters met geprofileerde omlijstingen	winkelpui met glas-in-lood in bovenlichten		eclecticisme	+	+	+	+	+	+	onderdeel aaneengesloten gevelwand; ensemblewaarde; markante lijstgevel met gepleisterde ornamenten, raamdetaïls gewijzigd; de winkelpui uit interbellum is nog goed herkenbaar, met fraai glas-in-lood.	6	K
151945	Nieuwe Ebbingestraat 5-5a, voormalige congreszaal Leger des Heils	Groningen	Beschermd stadsgezicht Binnenstad	drielaags diep pand met bakstenen topgevel en zadeldak, volledig gewijzigde pui, bovengevel met schuiframen	diepe achterbouw met zadeldak (de eigenlijke congreszaal)	1950	Delftse school	+	+	++	+	+	++	onderdeel aaneengesloten gevelwand; ensemblewaarde; historische waarde vanwege oorspronkelijke functie; bouwdeel aan straat met gave bovengevel; congreszaal niet zichtbaar.	8	K
107079	Nieuwe Ebbingestraat 56-56a, winkelwoonhuis	Groningen	Beschermd stadsgezicht Binnenstad	drielaags pand met afgeplat schilddak, bakstenen lijstgevel met siermetselwerk- en gepleisterde details, eenvoudige winkelpui		1886	neorenaissance	+	+	+	++	++	+	onderdeel aaneengesloten gevelwand; ensemblewaarde; mogelijk gebouwd als fabriek met woning; op enkele details na vrij gave voorgevel met rijke ornamentiek en pui grotendeels uit bouwtijd, hoewel geverfd.	8	K
102645	Nieuwe Ebbingestraat 57, 57a-57b, winkelwoonhuis	Groningen	Beschermd stadsgezicht Binnenstad	tweelaags diep pand met zadeldak, voorgevel met wit gepleisterde top met afgeknotte pinakels, volledig gewijzigde onderbouw	opschrift fries: ANNO EBEN-HAEZER 1895	1895	traditioneel	+	+	+	0	+	0	onderdeel aaneengesloten gevelwand; ensemblewaarde; in hoofdvorm gaaf, maar pui volledig gewijzigd en topgevel versoberd.	4	BO
151946	Nieuwe Ebbingestraat 60, winkelwoonhuis	Groningen	Beschermd stadsgezicht Binnenstad	tweelaags hoekpand met afgeplat schilddak, afgeschuinde hoekgevel met dakhuis, voorgevel met hangende erker; gewijzigde winkelpui			eclecticisme	+	+	+	+	+	+	onderdeel aaneengesloten gevelwand; ensemblewaarde; hoekligging, geaccentueerd door hoekoplossing met dakhuis; bovenbouw redelijk gaaf, met markante houten erker aan voorzijde.	6	K
102646	Nieuwe Ebbingestraat 61-61a, winkelwoonhuis	Groningen	Beschermd stadsgezicht Binnenstad	drielaags pand met dwars schilddak, bakstenen lijstgevel met fronton, hoekpilasters en gepleisterde details; volledig gewijzigde onderbouw	begane grond saemngevoegd met nr. 59.		eclecticisme	+	+	+	+	+	+	onderdeel aaneengesloten gevelwand; ensemblewaarde; hoofdvorm gaaf, markante rijk gelede en gedetailleerde bovengevel; de pui is volledig gewijzigd.	6	K
103807	Nieuwe Ebbingestraat 63, 63a-63b, winkelwoonhuis	Groningen	Beschermd stadsgezicht Binnenstad	drielaags pand met dwars zadeldak met houten overstek; bakstenen voorgevel met erkers op de verdiepingen en winkelpui met portiek; achterhuis met plat dak,		1935	zakelijk-traditioneel	+	+	+	++	+	+	onderdeel aaneengesloten gevelwand; ensemblewaarde; invulling uit het interbellum, met voor die periode markante typologie en vormgeving; vrij gaaf; oorspronkelijke winkelpui nog intact.	7	K
107049	Nieuwe Ebbingestraat 64 (rechter deel, voormalig nr.66), voormalig woonhuis	Groningen	Beschermd stadsgezicht Binnenstad	tweelaags diep pand met schilddak, stenen dakhuis met trapgevel, bakstenen lijstgevel met natuurstenen details			neorenaissance elementen	+	+	+	+	+	+	onderdeel aaneengesloten gevelwand; ensemblewaarde; pand heeft de oude woonhuisindeling bewaard; markante voorgevel met trapgevelaccent en bakstenen metselwerk met hardstenen detaillering; raam- en deurdetails gewijzigd.	6	K
102647	Nieuwe Ebbingestraat 65, Pijpstraat 1, winkelwoonhuis	Groningen	Beschermd stadsgezicht Binnenstad	tweelaags diep pand met schilddak, met mezzanino verhoogde voorste travee met verhoogde kap, lijstgevel, gewijzigde onderbouw			traditioneel	+	+	+	+	+	+	onderdeel aaneengesloten gevelwand; ensemblewaarde; ligging op hoek; behoort tot de oudere huizen in dit straatdeel; traditioneel diep huis, markant door de verhoogde voorzijde; pui ingrijpend gewijzigd.	6	K
102693	Nieuwe Ebbingestraat 68-68a, winkelwoonhuis	Groningen	Beschermd stadsgezicht Binnenstad	tweelaags diep pand met schilddak, houten dakkapel, bakstenen lijstgevel en winkelpui, waarvan omlijsting behouden bleef			traditioneel	+	+	+	+	+	0	onderdeel aaneengesloten gevelwand; ensemblewaarde; in hoofdvorm gaaf; aardige kleinschalige lijstgevel met restanten van de oude winkelpui uit eind 19e eeuw; details gewijzigd.	5	BO
151947	Nieuwe Ebbingestraat 69-69a, winkelwoonhuis	Groningen	Beschermd stadsgezicht Binnenstad	drielaags pand met plat dak, bakstenen gevel met links een topgevel en siermetselwerk, grotendeels gewijzigde pui		1921	zakelijk-traditioneel, artdeco elementen	+	+	+	0	+	0	onderdeel aaneengesloten gevelwand; ensemblewaarde; vooral van belang vanwege markante bakstenen bovengevel met siermetselwerkdetails, kenmerkend voor periode rond 1920; raamdetaïls en pui gewijzigd.	4	BO

objectnr	omschrijving	kern	ensemble	subtype	bijzonderheden	datum	bouwtijl	S	B	H	G	A	Z	beschrijving	score	status
151948	Nieuwe Ebbingestraat 7, 7a-7b, winkelwoonhuis	Groningen	Beschermd stadsgezicht Binnenstad	drielaags pand met afgeplat schilddak met dakkapel, groot overstek, bakstenen voorgevel met erker over tweelagen en winkelpui met portiek		1934	zakelijk-traditioneel	+	+	+	++	++	+	onderdeel aaneengesloten gevelwand; ensemblewaarde; invulling uit interbellum; markante hoofdvorm met groot overstek en erkers; gave winkelpui uit de bouwtijd.	8	K
151949	Nieuwe Ebbingestraat 70-70a, winkelwoonhuis	Groningen	Beschermd stadsgezicht Binnenstad	drielaags pand met dwars zadeldak met groot overstek; bakstenen voorgevel met erker op de vedieping en volledig gewijzigde pui	dichtgezette gang rechts		zakelijk-traditioneel	+	+	+	+	0	0	onderdeel aaneengesloten gevelwand; ensemblewaarde; markante eenvoudige invulling uit interbellum, bovendeel redelijk gaaf, onderbouw volledig gewijzigd.	4	BO
102694	Nieuwe Ebbingestraat 72, winkelwoonhuis	Groningen	Beschermd stadsgezicht Binnenstad	tweelaags diep pand met schilddak, bakstenen lijstgevel en vernieuwde winkelpui	voormalige gangen aan weerszijden		eclecticisme	+	+	+	+	+	0	onderdeel aaneengesloten gevelwand; ensemblewaarde; in hoofdvorm gaaf, markante bovengevel met kroonlijst en vensteromlijstingen; pui volledig gewijzigd.	5	BO
103927	Nieuwe Ebbingestraat 74, winkelwoonhuis	Groningen	Beschermd stadsgezicht Binnenstad	tweelaags diep pand met omlopend afgeplat schilddak, stenen dakhuis, bakstenen lijstgevel met gepleisterde details en erkertje, volledig gewijzigde onderbouw	links een deels dichtgezette gang		eclecticisme	+	+	+	+	+	+	onderdeel aaneengesloten gevelwand; ensemblewaarde; hoofdvorm intact, details en onderbouw gewijzigd; markant zijn de bovenbouw met dakhuis, hoofdgestel met fraaie consoles en de houten erker.	6	K
102695	Nieuwe Ebbingestraat 76-76a, 76.1-4, winkelwoonhuis	Groningen	Beschermd stadsgezicht Binnenstad	tweelaags diep pand met schilddak, bakstenen lijstgevel en vernieuwde winkelpui	rechts een steeg		traditioneel	+	+	+	+	0	0	onderdeel aaneengesloten gevelwand; ensemblewaarde; pand met eenvoudige lijstgevel, hoofdvorm gaaf, pui gewijzigd.	4	BO
102651	Nieuwe Ebbingestraat 77, 77a-77b, winkelwoonhuis	Groningen	Beschermd stadsgezicht Binnenstad	tweelaags pand met dwars schilddak, bakstenen lijstgevel en historische winkelpui			traditioneel	+	+	+	+	+	+	onderdeel aaneengesloten gevelwand; ensemblewaarde; pand met eenvoudige lijstgevel, vooral van belang vanwege redelijk gave winkelpui uit einde 19e eeuw; details bovengevel gewijzigd.	6	K
107507	Nieuwe Ebbingestraat 78-78a, winkelwoonhuis	Groningen	Beschermd stadsgezicht Binnenstad	tweelaags diep pand met zadeldak, bakstenen voorgevel met tuitgevel en winkelpui met portiek; gepleisterde zijgevel met 19e-eeuwse details; achterhuis met zadeldak	links een steeg		traditioneel	+	+	+	+	+	+	onderdeel aaneengesloten gevelwand; ensemblewaarde; achter rond 1950 deels vernieuwde voorgevel (met oudere pui) gaat ouder huis schuil, zichtbaar in steeg; bouwhistorische waarde.	6	K
102652	Nieuwe Ebbingestraat 79-79a, winkelwoonhuis	Groningen	Beschermd stadsgezicht Binnenstad	tweelaags diep pand met afgeplat schilddak, stenen dakkapel met vleugelstukken, wit geverfde lijstgevel met gepleisterde details, vernieuwde winkelpui			neorenaissance elementen	+	+	+	0	+	0	onderdeel aaneengesloten gevelwand; ensemblewaarde; in hoofdvorm gaaf, vooral van belang vanwege lijstgevel en markante dakkapel; details gewijzigd.	4	BO
107054	Nieuwe Ebbingestraat 8, 8a-8c, winkelwoonhuis	Groningen	Beschermd stadsgezicht Binnenstad	drielaags pand met afgeplat schilddak, bakstenen voorgevel met hoekpinakels en Vlaamse gevel met hijsbalk; volledig vernieuwde pui		1902	overgangsarchitectuur	++	+	+	0	0	0	onderdeel aaneengesloten gevelwand; ensemblewaarde; hoofdvorm en bovenbouw gevel redelijk gaaf, pui storend gewijzigd.	4	BO
151951	Nieuwe Ebbingestraat 80-80a, winkelwoonhuis	Groningen	Beschermd stadsgezicht Binnenstad	tweelaags pand met dwarskap, nieuwe dakkapellen, bakstenen lijsgevel met gepleisterde details, vernieuwde winkelpui		1891	neorenaissance elementen	+	+	+	0	0	0	onderdeel aaneengesloten gevelwand; ensemblewaarde; vooral bovengevel nog intact en beeldondersteunend.	3	BO
151952	Nieuwe Ebbingestraat 81, 81a-81d, winkelwoonhuis	Groningen	Beschermd stadsgezicht Binnenstad	tweelaags diep pand met schilddak, forse stenen dakkapel met fronton en vleugelstukken, bakstenen lijstgevel met gepleisterde details, volledig vernieuwde pui			neorenaissance elementen	+	+	+	0	+	0	onderdeel aaneengesloten gevelwand; ensemblewaarde; hoofdvorm en bovengevel redelijk gaaf; vooral bijzonder vanwege de rijk geornamenteerde dakkapel.	4	BO
102696	Nieuwe Ebbingestraat 82-82a, winkelwoonhuis	Groningen	Beschermd stadsgezicht Binnenstad	tweelaags diep pand met schilddak, dakkapel, bakstenen lijstgevel en winkelpui met portiek uit interbellum	rechts een gang		traditioneel, zakelijkheid	+	+	+	+	+	+	onderdeel aaneengesloten gevelwand; ensemblewaarde; in hoofdvorm gaaf, details deels gewijzigd; winkelpui uit interbellum grotendeels intact.	6	K

objectnr	omschrijving	kern	ensemble	subtype	bijzonderheden	datum	bouwtijl	S	B	H	G	A	Z	beschrijving	score	status
102654	Nieuwe Ebbingestraat 83-83a, winkelwoonhuis	Groningen	Beschermd stadsgezicht Binnenstad	tweelaags pand met schilddak en lijstgevel, gewijzigde winkelpui			traditioneel	+	+	+	0	0	0	onderdeel aaneengesloten gevelwand; ensemblewaarde; pand met eenvoudige lijstgevel, hoofdvorm gaaf, pui gewijzigd.	3	BO
102697	Nieuwe Ebbingestraat 84-84a, winkelwoonhuis	Groningen	Beschermd stadsgezicht Binnenstad	drielaags voorhuis met dwars schilddak en tweelaags achterhuis met schilddak, bakstenen lijstgevels met gepleisterde details, gewijzigde winkelpui			neorenaissance elementen	+	++	+	+	+	0	onderdeel aaneengesloten gevelwand; ensemblewaarde; ligging op hoek; winkelpand met imposante hoge voorgevel, beeldbepalend; hoofdvorm intact, details en pui gewijzigd.	6	K
151953	Nieuwe Ebbingestraat 85, 85a-85b, winkelwoonhuis	Groningen	Beschermd stadsgezicht Binnenstad	drielaags pand met dwars zadeldak met groot houten overstek, bakstenen voorgevel met siermetselwerk en gewijzigde winkelpui		1930	zakelijk-traditioneel	+	+	+	+	+	+	onderdeel aaneengesloten gevelwand; ensemblewaarde; invulling uit interbellum, markant door traditionele opzet en groot overstek; details en pui gewijzigd	6	K
151954	Nieuwe Ebbingestraat 86-86a, Violenstraat 1, 1a-1b, winkelwoonhuis	Groningen	Beschermd stadsgezicht Binnenstad	tweelaags hoekpand met samengesteld schilddak, wit geveerde bakstenen lijstgevels met topgevels met steekappen; volledig gewijzigde pui		1895	neorenaissance	+	+	+	0	+	0	onderdeel aaneengesloten gevelwand; ensemblewaarde; ligging op hoek; sterk gewijzigd, maar nog herkenbaar als groot opgezet winkelwoonhuis; bovengedeveld met markante accenten, zoals de topgevels en de bogen boven vensters.	4	BO
102655	Nieuwe Ebbingestraat 87-87a, Brouwerstraat 1-3, voormalig koffiehuis	Groningen	Beschermd stadsgezicht Binnenstad	tweelaags hoekpand met samengestelde kap, bakstenen lijstgevels met topgevelaccenten, gepleisterde details en symmetrische horecapui		1889	neorenaissance	+	++	++	++	++	++	onderdeel aaneengesloten gevelwand; ensemblewaarde; hoekligging; imposant hoekpand met rijke geleding en detaillering, oorspronkelijk met bijzondere functie.	11	K
102698	Nieuwe Ebbingestraat 88-88a, winkelwoonhuis	Groningen	Beschermd stadsgezicht Binnenstad	drielaags diep pand met plat dak, bakstenen voorgevel mer erker op de verdieping en winkepui, waarvan hoekdammen intact bleven		1912	overgangsarchitectuur	+	0	+	0	+	0	onderdeel aaneengesloten gevelwand; ensemblewaarde; in hoofdvorm gewijzigd, evenals details; van de oude pui resteren hoekdammen.	3	BO
151955	Nieuwe Ebbingestraat 89, 89a-89b, Brouwerstraat 2, 2a-2b, winkelwoningcomplex	Groningen	Beschermd stadsgezicht Binnenstad	drielaags hoekpand met schilddak met overstek, bakstenen gevels met erkers, gewijzigde hoekwinkelpui		1936	zakelijk-traditioneel	+	++	+	+	+	+	onderdeel aaneengesloten gevelwand; ensemblewaarde; hoekligging; grote invulling uit interbellum, met voor die periode kenmerkende opzet en typologie; markant door de imposante hoofdvorm en erkers; details deels gewijzigd.	7	K
102699	Nieuwe Ebbingestraat 90, woonhuis	Groningen	Beschermd stadsgezicht Binnenstad	tweelaags diep pand met afgeplat schilddak met houten overstek, bakstenen voorgevel met rechts topgevel met steekkap, links een portiek; hardstenen ornamentiek		1912	overgangsarchitectuur	+	+	+	++	++	++	onderdeel aaneengesloten gevelwand; ensemblewaarde; opmerkelijk gaaf in hoofdvorm en details; woonhuispui behouden; bijzonder is de vlakke hardstenen ornamentiek; zeldzaamheidswaarde.	9	K
107532	Nieuwe Ebbingestraat 93-95b, dubbel winkelwoonhuis	Groningen	Beschermd stadsgezicht Binnenstad	tweelaags pand met gewijzigde dwarskap, wit geveerde bakstenen lijstgevel en gewijzigde winkelpuien	sluit achter aan op recent wooncomplex		traditioneel	+	+	+	0	0	0	onderdeel aaneengesloten gevelwand; ensemblewaarde; in hoofdvorm en details gewijzigd; vooral beeldondersteunende waarde,.	3	BO
102656	Nieuwe Ebbingestraat 97, 97a-97c, winkelwoonhuis	Groningen	Beschermd stadsgezicht Binnenstad	tweelaags diep pand met afgeplat zadeldak achter alleen wat betreft voorste deel verhoogd drielaags pand; bakstenen gevel met rijke vensteromlijstingen, winkelpui uit interbellum	diep tweelaags achterhuis met schilddak		eclecticisme, zakelijkheid	++	+	+	+	+	+	onderdeel aaneengesloten gevelwand; ensemblewaarde; bouwgeschiedenis goed afleesbaar; voorzijde met markante vensteromlijstingen en eenvoudige interbellumpui; details gewijzigd.	7	K
151956	Nieuwe Ebbingestraat 99, winkelwoonhuis	Groningen	Beschermd stadsgezicht Binnenstad	vierlaags pand met tentdak, bakstenen voorgevel met winkelpui en portiek, erkers op de verdieping			zakelijk-traditioneel	+	+	+	0	0	0	onderdeel aaneengesloten gevelwand; ensemblewaarde; invulling typerend voor interbellum; voorgevel markant door brede vensterpartij op bovenste laag en de erkers; details gewijzigd.	3	BO

objectnr	omschrijving	kern	ensemble	subtype	bijzonderheden	datum	bouwstijl	S	B	H	G	A	Z	beschrijving	score	status
103700	Nieuwe Kerkhof 3-4b, woningcomplex, beneden- en bovenwoningen	Groningen	Beschermd stadsgezicht Binnenstad	vierlaags pand met dwarskap met groot houten overstek, links een topgevelaccent, onderbouw met portiek (met trap) en (voormalige) garages, verdiepingen met erkers		1938	zakelijk-traditioneel	++	+	+	++	+	+	onderdeel aaneengesloten gevelwand; ensemblewaarde; ligging aan plein; markante invulling uit interbellum met voor die tyd kenmerkende opzet en typologie; vrij gaaf.	8	K
106965	Nieuwe Kerkhof 10.1 ea, garages en schuur	Groningen	Beschermd stadsgezicht Binnenstad	eenlaags samengesteld dwarspand met zadeldaken, linker deel met houten dakkapel en twee dubbele garagedeuren onder segmentbogen. rechter lagere deel met klein venster in voorgevel			traditioneel	++	+	+	++	+	+	onderdeel aaneengesloten gevelwand; ensemblewaarde; ligging aan plein; kleinschalige bebouwing, herinnerend aan de vroegere schaal van een groot deel van de bebouwing in de stadsuitbreiding.	8	K
102706	Nieuwe Kerkhof 12, farbiekspand firma Fongers	Groningen	Beschermd stadsgezicht Binnenstad	drielaags pand met afgeplat schilddak, bakstenen lijstgevel met rechts topgevelrisaliet met trapgevel, hijsbalk, metselmozaïek en gepleisterde details		1894	eclecticisme	++	++	++	++	++	++	onderdeel aaneengesloten gevelwand; ensemblewaarde; imposant bedrijfspand met rijk gelede en gedecoreerde voorgevel; historisch van belang als startlocatie van de firma Fongers; typologisch en architectuurhistorisch zeldzaam.	12	K
107078	Nieuwe Kerkhof 13, 13a1-13e1, Rotterdammerstraatje 2, pakhuis	Groningen	Beschermd stadsgezicht Binnenstad	vijflaags pand met afgeplat schilddak, gepleisterde onderbouw en bakstenen bovenbouw; drielaags bouwdeel met schilddak aan Rotterdammerstraatje;, met dakhuis en trijsbalk	nieuwe balkons toegevoegd	1891	traditioneel	+	++	+	0	0	0	onderdeel aaneengesloten gevelwand; ensemblewaarde; imposante bouwmassa, door opzet herkenbaar als historisch pakhuis; gevelopeningen gewijzigd, balkons toegevoegd.	4	BO
102707	Nieuwe Kerkhof 14-14a. woonhuis, beneden- en bovenwoning	Groningen	Beschermd stadsgezicht Binnenstad	tweelaags pand emt afgeplat schilddak, bakstenen lijstgevel met centraal Vlaamse gevel met zadeldak		1893	traditioneel	++	+	+	+	0	0	onderdeel aaneengesloten gevelwand; ensemblewaarde; ligging aan plein en op hoek; eenvoudig laat 19e-eeuws type, bovenbouw met gewijzigde detaillering.	5	BO
102708	Nieuwe Kerkhof 15-16, dubbel woonhuis	Groningen	Beschermd stadsgezicht Binnenstad	tweelaags dubbele woning met dwars schilddak en bakstenen lijstgevel			traditioneel	++	+	+	+	+	+	onderdeel aaneengesloten gevelwand; ensemblewaarde; ligging aan plein; in hoofdvorm gaaf, eenvoudige lijstgevel met bij nr. 15 fraaie deurpartij.	7	K
102703	Nieuwe Kerkhof 17, woonhuis	Groningen	Beschermd stadsgezicht Binnenstad	eenlaags woning met dwars zadeldak, stenen dakhuis met zadeldak en druiplijst, bakstenen lijstgevel; onderdeel van rij eenlaags woningen			traditioneel	++	+	++	++	++	++	onderdeel aaneengesloten gevelwand; ensemblewaarde; ligging aan plein; onderdeel van rijtje in kern 17e- of 18e-eeuwse eenlaags huizen, representant van eerste bebouwing in stadsuitleg; elk van de huizen met eigen latere veranderingen; gaaf.	11	K
102709	Nieuwe Kerkhof 18, woonhuis	Groningen	Beschermd stadsgezicht Binnenstad	eenlaags woning met dwars zadeldak, stenen dakhuis met fronton, bakstenen lijstgevel; onderdeel van rij eenlaags huizen			traditioneel	++	+	++	++	++	++	onderdeel aaneengesloten gevelwand; ensemblewaarde; ligging aan plein; onderdeel van rijtje in kern 17e- of 18e-eeuwse eenlaags huizen, representant van eerste bebouwing in stadsuitleg; elk van de huizen met eigen latere veranderingen; gaaf.	11	K
102704	Nieuwe Kerkhof 19, woonhuis	Groningen	Beschermd stadsgezicht Binnenstad	eenlaags woning met dwars zadeldak, gepleisterd dakhuis met zadeldak, gepleisterde voorgevel onder lijst; oorspronkelijk onderdeel van blok van drie			traditioneel	++	+	++	++	++	++	onderdeel aaneengesloten gevelwand; ensemblewaarde; ligging aan plein; onderdeel van rijtje in kern 17e- of 18e-eeuwse eenlaags huizen, representant van eerste bebouwing in stadsuitleg; elk van de huizen met eigen latere veranderingen; gaaf.	11	K
102710	Nieuwe Kerkhof 20, woonhuis, herenhuis	Groningen	Beschermd stadsgezicht Binnenstad	tweelaags pand met afgeplat schilddak met dakkapel, symmetrische lijstgevel met ingang in midden	gerestaureerd in 1990		traditioneel	++	+	+	+	+	+	onderdeel aaneengesloten gevelwand; ensemblewaarde; ligging aan plein en op hoek; voorgevel met elementen uit circa 1940, de kap is vermoedelijk in interbellum vernieuwd.	7	K



objectnr	omschrijving	kern	ensemble	subtype	bijzonderheden	datum	bouwtijl	S	B	H	G	A	Z	beschrijving	score	status
107059	Nieuwe Kerkhof 21-21a, woonhuis, beneden- en bovenwoning	Groningen	Beschermd stadsgezicht Binnenstad	tweelaags pand met schilddak, stenen dakkapel, bakstenen lijstgevel met gepleisterde details		1898	traditioneel, neorenaissance elementen	++	+	+	+	+	0	onderdeel aaneengesloten gevelwand; ensemblewaarde; ligging aan plein; gaaf in hoofdvorm, details deels gewijzigd.	6	K
107055	Nieuwe Kerkhof 2-2a, woonhuis, beneden- en bovenwoning	Groningen	Beschermd stadsgezicht Binnenstad	tweelaags pand met schilddak, nieuwe dakkapel, bakstenen lijstgevel met gepleisterde details		1894	neorenaissance elementen	++	+	+	+	+	0	onderdeel aaneengesloten gevelwand; ensemblewaarde; ligging aan plein; markant laat 19e-eeuws pand met voorgevel met decoratieve elementen; details deels gewijzigd.	6	K
106969	Nieuwe Kerkhof 23-24, woonhuis, beneden- en bovenwoning	Groningen	Beschermd stadsgezicht Binnenstad	tweelaags pand met schilddak, stenen dakkapellen, bakstenen lijstgevel met gepleisterde onderbouw, met rechts rondbooportiek, balkon	mogelijk oorspronkelijk met winkel- of horecaruimte beneden	1897	eclecticisme	++	+	+	+	+	+	onderdeel aaneengesloten gevelwand; ensemblewaarde; in hoofdvorm gaaf, onderbouw licht gewijzigd, als gevolg van functieverandering; markant door gepleisterde onderbouw en brede balkon	7	K
106968	Nieuwe Kerkhof 25, 25a-25b, bedrijfspand met bovenwoning	Groningen	Beschermd stadsgezicht Binnenstad	drielaags pand met zadeldak, bakstenen voorgevel met gereconstrueerde klokgevel en siermetselwerkdetails		1913	traditioneel, neorenaissance elementen	++	+	+	+	+	0	onderdeel aaneengesloten gevelwand; ensemblewaarde; zolderverdieping met kap en klokgevel recentelijk "gereconstrueerd"; vermoedelijk oorspronkelijk een houten dakoverstek.	6	K
106967	Nieuwe Kerkhof 26, woonhuis, arbeiderswoning	Groningen	Beschermd stadsgezicht Binnenstad	eenlaags woning met dwars zadeldak met vernieuwde dakkapel en lbakstenen lijstgevel		1891	traditioneel	++	+	+	0	0	0	onderdeel aaneengesloten gevelwand; ensemblewaarde; in details gewijzigd, vooral ondersteunende waarde.	4	BO
106966	Nieuwe Kerkhof 27, woonhuis	Groningen	Beschermd stadsgezicht Binnenstad	eenlaags woning van middengangtype met dwars zadeldak, stenen dakhuis met zadeldak en lijstgevel met getoogde gevelopeningen	stoep met ijzeren hekwerk		traditioneel	+	+	+	+	+	+	ligging op binnenterrein; in hoofdvorm gaaf, maar in details gewijzigd; markant type, op ongebruikelijke locatie.	6	K
102712	Nieuwe Kerkhof 29-37, woningcomplex, beneden- en bovenwoningen	Groningen	Beschermd stadsgezicht Binnenstad	blok geschakelde woningen met drielaags panden met plat dak en tweelaags met kap, bakstenen top- en lijstgevels met variÃ«renden gepleisterde details		1902	overgangsarchitectuur, neorenaissance elementen	++	++	+	+	++	+	onderdeel aaneengesloten gevelwand; ensemblewaarde; in verschillende kort opelkaar volgende bouwcampagnes gerealiseerd blok met overeenkomstige woningtypen; samenhang door rijk gelede en geornamenteerde balstenen gevels; overwegend gaaf.	9	K
102713	Nieuwe Kerkhof 38, 38.1, 38a-38c, winkelwoonhuis	Groningen	Beschermd stadsgezicht Binnenstad	vierlaags diep pand met schilddak met overstek, bakstenen voorgevel met gepleisterde details en houten winkelpui			neorenaissance elementen	++	+	+	+	++	+	onderdeel aaneengesloten gevelwand; ensemblewaarde; ligging aan plein; in hoofdvorm gaaf, details gewijzigd; bijzonder door de grotendeels gave houten winkelpui.	8	K
102714	Nieuwe Kerkhof 39-40a, woningcomplex, beneden- en bovenwoningen	Groningen	Beschermd stadsgezicht Binnenstad	tweelaags blok geschakelde woningen met souterrain, plat dak, bakstenen voorgevels met gepleisterde details, portiek met trap en tegeltableaux onder vensters eerste bouwlaag	gevelbeÃ«indiging uit 1929	1903	overgangsarchitectuur, jugendstil elementen	++	+	+	++	++	++	onderdeel aaneengesloten gevelwand; ensemblewaarde; ligging aan plein; in hoofdvorm en details gaaf; bijzonder type dubbele beneden- en bovenwoning met opmerkelijke detaillering; zeldzaam zijn de tegeltableaux in jugendstil	10	K
102702	Nieuwe Kerkhof 5, 5a-5b, 5.1, 5.1a-5.1b, bedrijfspand met bovenwoningen	Groningen	Beschermd stadsgezicht Binnenstad	vierlaags pand met dwarskap, bakstenen gevel met bedrijfsdeuren en portiek in onderbouw, erkes over drie lagen in bovenbouw, bovente laag met breed balkon		1938	zakelijk-traditioneel	++	+	+	+	+	+	onderdeel aaneengesloten gevelwand; ensemblewaarde; ligging aan plein; markante invulling uit interbellum met voor die tijd kenmerkende opzet en typologie; details deels gewijzigd.	7	K
102705	Nieuwe Kerkhof 6-7b, bedrijfspand met bovenwoningen	Groningen	Beschermd stadsgezicht Binnenstad	tweelaags pand met afgeplat zadeldak, rechtgesloten drielaags voorgevel met bedrijfspuien in onderbouw, middenrisaliet en hangende erker		1905	overgangsarchitectuur	++	+	+	++	++	+	onderdeel aaneengesloten gevelwand; ensemblewaarde; ligging aan plein; vrij gaaf voorbeeld van bedrijfspand met bovenwoningen uit vroege 20e eeuw; kenmerkend zijn de decoratieve details in natuur- en verblendsteen.	9	K

objectnr	omschrijving	kern	ensemble	subtype	bijzonderheden	datum	bouwtijl	S	B	H	G	A	Z	beschrijving	score	status
107056	Nieuwe Kerkhof 8.1-8.6, 8a-8d, voormalige stalhouderij met bovenwoningen	Groningen	Beschermd stadsgezicht Binnenstad	drielaags pand met plat dak met houten overstekken, bakstenen voorgevel met voormalige bedrijfsingangen, verdieping met nieuwe erker	polychrome tegeltableaux met tekst J. Goldhoorn Stalhouder	1911	overgangsarchitectuur	++	+	+	+	++	+	onderdeel aaneengesloten gevelwand; ensemblewaarde; ligging aan plein; karakteristiek vroeg 20e-eeuws pand met voormalige stalhouderij (herkenbaar aan poorten en tegeltableaux) en woningen; details gewijzigd.	8	K
107057	Nieuwe Kerkhof 9-10 ea, woningcomplex, beneden- en bovenwoningen, garages	Groningen	Beschermd stadsgezicht Binnenstad	drielaags blok met plat dak met overstek, bakstenen voorgevel, begane grond met onder meer twee garageingangen, verdieping met gekoppelde erkers		1932	zakelijk-traditioneel	++	+	+	++	++	+	onderdeel aaneengesloten gevelwand; ensemblewaarde; ligging aan plein; markante invulling uit interbellum met voor die tijd kenmerkende opzet en typologie; gaaf.	9	K
102739	Nieuwe Kijk in 't Jatstraat 10, voormalig winkelwoonhuis, nu woonhuis	Groningen	Beschermd stadsgezicht Binnenstad	tweelaags pand met dwars zadeldak en lijstgevel; winkelpui op de hoekdammen na verdwenen en vervangen door woningpui			traditioneel	++	+	+	+	0	0	onderdeel aaneengesloten gevelwand; ensemblewaarde; vroegere winkelfunctie alleen nog herkenbaar aan hoekdammen van winkelpui; in hoofdvorm verder gaaf, past goed in historisch straatbeeld; ondersteunend.	5	BO
107061	Nieuwe Kijk in 't Jatstraat 102, uitbreiding voormalig confectieatelier firma Menco	Groningen	Beschermd stadsgezicht Binnenstad	drielaags pand met plat dak, bakstenen voorgevel met lisenen en vensters met stalen ramen	het pand sluit aan de noordzijde naadloos aan op het iets eerder gerealiseerde fabrieksgebouw van de firma Menco		zakelijk-expressionisme	+	++	++	++	++	++	onderdeel aaneengesloten gevelwand; onderdeel fabriekscomplex Confectieatelier Menco; fraai gedetailleerde baksteenarchitectuur uit interbellum; historische waarde.	11	K
107013	Nieuwe Kijk in 't Jatstraat 103, 103a-103h, bedrijfspand met woonhuis	Groningen	Beschermd stadsgezicht Binnenstad	L-vormig eenlaags complex met schilddak, vernieuwde dakkapellen, gepleisterde voorgevel met lijst, rechts woonhuisvensters, links een voormalige bedrijfsingang			traditioneel	+	+	+	0	0	0	onderdeel aaneengesloten gevelwand; sterk gewijzigde eenlaags bebouwing, deels oorspronkelijk met bedrijfsfunctie, deels woonhuis; oude hoofdvorm bewaard.	3	BO
102749	Nieuwe Kijk in 't Jatstraat 104, voormalig confectieatelier firma Menco	Groningen	Beschermd stadsgezicht Binnenstad	symmetrisch opgezet drielaags gebouw met plat dak, bakstenen voorgevel met hoge middenparij met entree onder bakstenen luifel, lisenen en venters met stalen ramen		1929	zakelijk-expressionisme	++	++	++	++	++	++	onderdeel aaneengesloten gevelwand; ensemble met iets jongere uitbreiding aan de zuidzijde (nr.102); fraai gedetailleerde baksteenarchitectuur uit interbellum; historische waarde vanwege functie; zeldzaam.	12	K
102735	Nieuwe Kijk in 't Jatstraat 105, woonhuis, arbeiderswoning	Groningen	Beschermd stadsgezicht Binnenstad	eenlaags woning met dwars schilddak, dat op zijgevel nr. 107 aansluit, houten dakkapel en wit geverfde bakstenen lijstgevel			traditioneel	+	+	++	+	+	++	onderdeel aaneengesloten gevelwand; ensemblewaarde; markante kleinschalige eenlaags woning, vermoedelijk midden 19e eeuw gebouwd en kenmerkend voor de Hortusbuurt; hoofdvorm en voorgevel redelijk gaaf.	8	K
102750	Nieuwe Kijk in 't Jatstraat 114-116, winkelwoonhuis, beneden- en bovenwoning	Groningen	Beschermd stadsgezicht Binnenstad	tweelaags blok geschakelde panden met schilddaken, bakstenen lijstgevels met centrale dakhuizen met balustrades, bij nr. 114 een voormalige winkelpui		1912	overgangsarchitectuur	+	+	+	+	+	+	onderdeel aaneengesloten gevelwand; ensemblewaarde; markante invulling uit circa 1910 met karakteristieke gevelbeïnvloedingen en winkelpuirestanten; details deels gewijzigd.	6	K
104119	Nieuwe Kijk in 't Jatstraat 123, woonhuis, arbeiderswoning	Groningen	Beschermd stadsgezicht Binnenstad	eenlaags dwarshuis met kap, stenen dakhuis met fronton, bakstenen lijstgevel			traditioneel	+	+	+	+	+	+	onderdeel aaneengesloten gevelwand; omgeving deels vernieuwd; voorbeeld van kleinschalige laat 19e-eeuwse woning van klassiek type met lijstgevel en dakhuis; in hoofdvorm gaaf, raamdetails vernieuwd.	6	K
151958	Nieuwe Kijk in 't Jatstraat 124, woonhuis	Groningen	Beschermd stadsgezicht Binnenstad	tweelaags hoekpand met plat dak en houten overstek, afgeschuinde hoekgevel			zakelijk-traditioneel	+	+	+	+	0	0	onderdeel aaneengesloten gevelwand; ensemblewaarde; hoekligging; eenvoudige invulling uit interbellum, vooral beeldondersteunende waarde.	4	BO

objectnr	omschrijving	kern	ensemble	subtype	bijzonderheden	datum	bouwjstijl	S	B	H	G	A	Z	beschrijving	score	status
102718	Nieuwe Kijk in 't Jatstraat 13, woonhuis	Groningen	Beschermd stadsgezicht Binnenstad	tweelaags pand met dwars zadeldak, lijstgevel met gepleisterde onderbouw en bakstenen bovenbouw			traditioneel	++	+	+	++	++	+	onderdeel aaneengesloten gevelwand; ensemblewaarde; in hoofdzaak gave tweelaags woning, mogelijk in aanleg teruggaand op oudste bebouwing van de stadsuitleg.	9	K
104105	Nieuwe Kijk in 't Jatstraat 15, woonhuis, arbeiderswoning	Groningen	Beschermd stadsgezicht Binnenstad	eenlaags woning met dwars zadeldak, stenen dakhuis en in blokverband gepleisterde voorgevel met kroonlijst			traditioneel	++	+	+	++	++	+	onderdeel aaneengesloten gevelwand; ensemblewaarde; in hoofdzaak gave eenlaags woning, mogelijk in aanleg teruggaand op oudste bebouwing van de stadsuitleg.	9	K
104106	Nieuwe Kijk in 't Jatstraat 17, voormalig winkelwoonhuis	Groningen	Beschermd stadsgezicht Binnenstad	tweelaags pand met afgeplat schilddak met groot overstek en dakkapel, verdieping met erker en grotendeels vernieuwde pui	winkelpui is vervangen door woonpui		zakelijk-traditioneel	++	+	+	0	0	0	onderdeel aaneengesloten gevelwand; ensemblewaarde; gave hoofdvorm, bovenbouw met markante kap en erker; onderbouw sterk veranderd; winkelfunctie niet meer afleesbaar.	4	BO
104107	Nieuwe Kijk in 't Jatstraat 18, winkelwoonhuis	Groningen	Beschermd stadsgezicht Binnenstad	tweelaags pand met afgeplat schilddak, nieuwe dakkapel, voorgevel met lijst en gepleisterde details; jongere pui met portiek in artdecotrant			eclecticisme, artdeco	++	+	+	+	++	+	onderdeel aaneengesloten gevelwand; ensemblewaarde; hoofdvorm met gewijzigde kap; gave voorgevel met laat 19e-eeuws bovendeeel en betegelde pui uit interbellum.	8	K
102719	Nieuwe Kijk in 't Jatstraat 19-19a, winkelwoonhuis	Groningen	Beschermd stadsgezicht Binnenstad	tweelaags pand met schilddak, nieuwe dakkapel, lijstgevel en kleine historische winkelpui		1885	eclecticisme	++	+	+	+	++	+	onderdeel aaneengesloten gevelwand; ensemblewaarde; karakteristiek winkelwoonhuis uit eind 19e eeuw, bijzonder door de winkelpui met zeer smal etalageraam; redelijk gaaf, deurdetails gewijzigd.	8	K
151959	Nieuwe Kijk in 't Jatstraat 1a, winkelwoonhuis	Groningen	Beschermd stadsgezicht Binnenstad	tweelaags pand met schilddak, nieuwe dakkapel, lijstgevel en gewijzigde winkelpui			traditioneel	++	+	+	0	0	0	onderdeel aaneengesloten gevelwand; ensemblewaarde; in hoofdvorm intact, evenals bovengevel, maar pui volledig gewijzigd; vooral ondersteunende waarde.	4	BO
102720	Nieuwe Kijk in 't Jatstraat 21, voormalig winkelwoonhuis	Groningen	Beschermd stadsgezicht Binnenstad	eenlaags diep pand met zadeldak, in blokverband gepleisterde voorgevel met gewijzigde pui			traditioneel	++	+	++	+	++	+	onderdeel aaneengesloten gevelwand; ensemblewaarde; in kern 19e-eeuws en behorend tot vroegste bebouwing stadsuitleg; oude hoofdvorm en veel interne details bewaard; voorgevel kent wijzigingen.	9	K
151960	Nieuwe Kijk in 't Jatstraat 22 (links), winkelwoonhuis	Groningen	Beschermd stadsgezicht Binnenstad	tweelaags pand met plat dak, winkelpui uit late interbellum, bakstenen bovengevel met siermetselwerkfries tussen pinakels en erker	intern samengevoegd met pand rechts	1935	zakelijk-expressionisme	++	+	+	+	0	0	onderdeel aaneengesloten gevelwand; ensemblewaarde; markante bovengevel met siermetselwerk en erker en eenvoudige winkelpui uit interbellum; vooral ondersteunend.	5	BO
102741	Nieuwe Kijk in 't Jatstraat 24, woonhuis, arbeiderswoning	Groningen	Beschermd stadsgezicht Binnenstad	eenlaags woning met dwars zadeldak met zeer groot stenen dakhuis, bakstenen voorgevel met kroonlijst			traditioneel	++	+	+	++	++	++	onderdeel aaneengesloten gevelwand; ensemblewaarde; kleinschalige woning uit circa 1870, in schaal en hoofdvorm herinnerend aan de eerste bebouwing in de stadsuitbreiding; gaaf, bijzonder door het grote dakhuis.	10	K
102722	Nieuwe Kijk in 't Jatstraat 25, Kleine Leliestraat 33, winkelwoonhuis	Groningen	Beschermd stadsgezicht Binnenstad	tweelaags hoekpand met schilddak, vernieuwde dakkapellen en geverfde lijstgevels			traditioneel	+	+	+	0	0	0	onderdeel aaneengesloten gevelwand; ensemblewaarde; in hoofdvorm redelijk intact; details sterk gewijzigd; vooral beeldondersteunend.	3	BO
102742	Nieuwe Kijk in 't Jatstraat 28, woonhuis	Groningen	Beschermd stadsgezicht Binnenstad	tweelaags pand met schilddak, vernieuwde dakkapel en lijstgevel			traditioneel	++	+	+	+	0	0	onderdeel aaneengesloten gevelwand; ensemblewaarde; in hoofdvorm en geveldetails vrij gaaf; onderbouw rood geverfd en deur gewijzigd.	5	BO
102723	Nieuwe Kijk in 't Jatstraat 29, woonhuis, arbeiderswoning	Groningen	Beschermd stadsgezicht Binnenstad	eenlaags dwarshuis met zadeldak, vernieuwd dakhuis en bakstenen lijstgevel		1879	traditioneel	++	+	+	+	+	+	onderdeel aaneengesloten gevelwand; ensemblewaarde; vermoedelijk een voormalige dubbele woning; kleinschalig pand uit einde 19e eeuw, veel details gewijzigd; bijzonder zijn de afgeronde bovenhoeken van de vensters.	7	K

objectnr	omschrijving	kern	ensemble	subtype	bijzonderheden	datum	bouwtijl	S	B	H	G	A	Z	beschrijving	score	status
102743	Nieuwe Kijk in 't Jatstraat 30, woonhuis	Groningen	Beschermd stadsgezicht Binnenstad	tweelaags pand met schilddak en bakstenen lijstgevel			traditioneel	++	+	+	+	+	+	onderdeel aaneengesloten gevelwand; ensemblewaarde; eenvoudig, in hoofd- en verschijningsvorm vrij gaaf woonhuispand uit midden 19e eeuw; raamdetails licht gewijzigd.	7	K
102724	Nieuwe Kijk in 't Jatstraat 31, woonhuis met poortje	Groningen	Beschermd stadsgezicht Binnenstad	tweelaags diep pand met schilddak en wit gepleisterde lijstgevel	stoep met ijzeren hekwerk; rechts een steeg met wit geveerd bakstenen poortje		traditioneel	++	+	+	++	++	+	onderdeel aaneengesloten gevelwand; ensemblewaarde; woonhuis met markante wit gepleisterde lijstgevel; vrij gaaf; vermoedelijk een verbouwing rond 1860 van 18e-eeuws huis	9	K
151961	Nieuwe Kijk in 't Jatstraat 32, 32a-32b, winkelwoonhuis	Groningen	Beschermd stadsgezicht Binnenstad	tweelaags pand met afgeplat schilddak, lijsgelvels en symmetrische houten winkekpui			traditioneel	++	+	+	0	+	+	onderdeel aaneengesloten gevelwand; ensemblewaarde; hoekligging; in hoofdvorm licht en diverse details gewijzigd; voorgevel voorgevel met deels intacte historische winkelpui nog van belang en ondersteunend.	6	K
102725	Nieuwe Kijk in 't Jatstraat 33, voormalige Noorderbewaarschool, thans Borgmanschool	Groningen	Beschermd stadsgezicht Binnenstad	eenlaags symmetrisch opgezet gebouw met dwars schilddak, bakstenen lijstgevel met verhoogde middenpartij met dakhuis;	aan de achterzijde een plein, omzoomd door eenlaags vleugels met schilddak of plat	1841	traditioneel	++	++	++	++	++	++	onderdeel aaneengesloten gevelwand; ensemblewaarde; vrij gaaf schoolgebouw uit tweede kwart 19e eeuw, behoort tot de oudste van dit type in Groningen; met markante symmetrische voorgevel; latere bebouwing op binnenterrein.	12	K
151962	Nieuwe Kijk in 't Jatstraat 34-38, bedrijfspand met bovenwoningen	Groningen	Beschermd stadsgezicht Binnenstad	drielaags pand met plat dak met overstek; kopgevel Grote Leliestraat met iisaliel links en betonnen balkons met ijzeren balustrades rechts		1960	shakehands	+	+	+	++	+	+	onderdeel aaneengesloten gevelwand, op hoek; invulling uit naoorlogse periode, in schaal en utistraling afwijkend van aansluitende gevelwanden; in hoofdvorm en details vrij gaaf.	7	K
104108	Nieuwe Kijk in 't Jatstraat 35, woonhuis, arbeiderswoning	Groningen	Beschermd stadsgezicht Binnenstad	eenlaags diep pand met schilddak, stenen dakhuis met druiplijst, bakstenen lijstgevel; achterhuis met zadeldak			traditioneel	++	+	+	++	++	+	onderdeel aaneengesloten gevelwand; ensemblewaarde; opvallend diep pand, aan de voorzijde in de gedaante van een traditionele kleinschalige woning uit eind 19e eeuw, met markant dakhuis en gave details.	9	K
104109	Nieuwe Kijk in 't Jatstraat 37, winkelwoonhuis	Groningen	Beschermd stadsgezicht Binnenstad	tweelaags pand met schilddak, stenen dakkapel met fronton, bakstenen lijstgevel met gepleisterde details en houten winkelpui op stenen plint			traditioneel, neorenaissance elementen	++	+	+	++	++	+	onderdeel aaneengesloten gevelwand; ensemblewaarde; vrij gaaf winkelwoonhuis uit late 19e eeuw, met markante details en winkelpui.	9	K
151963	Nieuwe Kijk in 't Jatstraat 39, woonhuis	Groningen	Beschermd stadsgezicht Binnenstad	tweelaags pand met dwars zadeldak met houten goot, verhoogde bakstenen voorgevel	in interbellum verhoogd oorspronkelijk eenlaags huis		traditioneel	+	+	+	+	0	0	onderdeel aaneengesloten gevelwand; ensemblewaarde; in interbellum verhoogd eenlaags pand; sindsdien hoofdvorm intact; vooral beeldondersteunend.	4	BO
102737	Nieuwe Kijk in 't Jatstraat 4, winkelwoonhuis	Groningen	Beschermd stadsgezicht Binnenstad	tweelaags pand met dwars zadeldak met houten overstek en dakkapel, dubbele symmetrisch opgezette winkelpui met centraal portiek, verdieping met erker	oude gevelreclame fotozaak Jos Lange nog aanwezig	1935	zakelijk-traditioneel	++	+	+	++	++	++	onderdeel aaneengesloten gevelwand; ensemblewaarde, mede in relatie tot naast gelegen woonwinkelcomplex uit interbellum; gaaf in hoofdvorm en details, met dubbele winkelpui; enige zeldzaamheidswaarde.	10	K
104110	Nieuwe Kijk in 't Jatstraat 40, woonhuis, arbeiderswoning	Groningen	Beschermd stadsgezicht Binnenstad	eenlaags woning met gewijzigde dwarskap met stenen dakhuis, wit gepleisterde lijstgevel			eclecticisme	++	+	+	+	+	+	onderdeel aaneengesloten gevelwand; ensemblewaarde; in rijtje vergelijkbare woningen; hoofdvorm aangepast, details deels gewijzigd; markant dakhuis en voor dit type ongebruikelijke gepleisterde afwerking met decoratieve elementen.	7	K
104111	Nieuwe Kijk in 't Jatstraat 41, winkelwoonhuis	Groningen	Beschermd stadsgezicht Binnenstad	drielaags pand met plat dak, bakstenen voorgevel met lisenen, pinakels en fronton, siermetselwerk, erker op de verdieping en symmetrische winkelpui			zakelijk-expressionisme	+	+	+	++	++	+	onderdeel aaneengesloten gevelwand; ensemblewaarde; in hoofdvorm en details vrij gaaf winkelwoonhuis, grotendeels invulling uit interbellum; markante detaillering.	8	K

objectnr	omschrijving	kern	ensemble	subtype	bijzonderheden	datum	bouwtijl	S	B	H	G	A	Z	beschrijving	score	status
104112	Nieuwe Kijk in 't Jatstraat 42, woonhuis, arbeiderswoning	Groningen	Beschermd stadsgezicht Binnenstad	eenlaags woning met dwars zadeldak, lijstgevel en stenen dakkapel met druiplijst	glas-in-lood in bovenlichten		traditioneel	++	+	+	++	++	+	onderdeel aaneengesloten gevelwand; ensemblewaarde; in rijtje vergelijkbare woningen; hoofdvorm en details gaaf; markant type.	9	K
104113	Nieuwe Kijk in 't Jatstraat 44, woonhuis, arbeiderswoning	Groningen	Beschermd stadsgezicht Binnenstad	eenlaags woning met dwars zadeldak, lijstgevel en stenen dakhuis			traditioneel	++	+	+	++	++	+	onderdeel aaneengesloten gevelwand; ensemblewaarde; in rijtje vergelijkbare woningen; hoofdvorm en details gaaf; markant type.	9	K
102726	Nieuwe Kijk in 't Jatstraat 45, Kleine Rozenstraat 68, voormalig dubbel woonhuis, winkelwoonhuis	Groningen	Beschermd stadsgezicht Binnenstad	tweelaags pand met L-vormig schilddak, bakstenen lijstgevels en winkelpui met portiek en bovenlichten	gave winkelpui uit circa 1920 met bijzonder lijstwerk en glas-in-lood		traditioneel, artdeco	++	+	+	++	++	++	onderdeel aaneengesloten gevelwand; ensemblewaarde; hoekligging, geaccentueerd door zeer bijzondere winkelpui uit circa 1920, deze heeft zeldzaamheidswaarde.	10	K
151964	Nieuwe Kijk in 't Jatstraat 46, winkelwoonhuis	Groningen	Beschermd stadsgezicht Binnenstad	tweelaags pand met schilddak, lijstgevel, houten dakkapel met druiplijst en in midden 20e eeuw gewijzigde winkelpui met portiek		1898	traditioneel	++	+	+	+	+	0	onderdeel aaneengesloten gevelwand; ensemblewaarde; in hoofdvorm gaaf, winkelpui rond midden 20e eeuw aangepast.	6	K
104103	Nieuwe Kijk in 't Jatstraat 47, 47a-47b, Kleine Rozenstraat 23, 23a-23b, winkelwoningcomplex	Groningen	Beschermd stadsgezicht Binnenstad	tweelaags hoekpand met afgeschuinde hoek, afgeplat schilddak met dakhuisen, bakstenen gevels met gepleisterde details en hoekwinkelpui		1911	overgangsarchitectuur	+	++	+	+	+	+	onderdeel aaneengesloten gevelwand; ensemblewaarde; ligging op hoek; invulling uit circa 1910, met voor die tijd kenmerkende opzet en details; raam- en deurdetails merendeels gewijzigd, evenals balkon en invulling winkelpui.	7	K
102744	Nieuwe Kijk in 't Jatstraat 48, winkelwoonhuis	Groningen	Beschermd stadsgezicht Binnenstad	tweelaags pand met schilddak, lijstgevel, stenen dakkapel en winkelpui			traditioneel	++	+	+	++	++	+	onderdeel aaneengesloten gevelwand; ensemblewaarde; gaaf winkelwoonhuis uit circa 1890; de winkelpui met houten omlijsting in volledig intact.	9	K
107064	Nieuwe Kijk in 't Jatstraat 49, winkelwoonhuis	Groningen	Beschermd stadsgezicht Binnenstad	tweelaags pand met schilddak, dakkapel en bakstenen lijstgevel met gepleisterde onderbouw met deels gewijzigde winkelpui			traditioneel	+	+	+	+	0	0	onderdeel aaneengesloten gevelwand; ensemblewaarde; eenvoudig winkelpand uit late 19e eeuw, details gewijzigd, maar nog herkenbaar; vooral beeldondersteunend.	4	BO
103699	Nieuwe Kijk in 't Jatstraat 50-50a, 50.1, winkelwoonhuis	Groningen	Beschermd stadsgezicht Binnenstad	tweelaags pand met afgeplat schilddak met dakkapel, bakstenen voorgevel met links topgevelrisaliet mt portiek en balkon, voorts winkelpui en veel bakstenen en gepleisterde sierdetails		1900	overgangsarchitectuur, jugendstil elementen	++	+	+	++	++	++	onderdeel aaneengesloten gevelwand; ensemblewaarde; zeer gaaf bewaard winkelwoonhuis uit circa 1900, met rijke detaillering, deels in Jugendstil; zeldzaamheidswaarde.	10	K
107062	Nieuwe Kijk in 't Jatstraat 51, woonhuis	Groningen	Beschermd stadsgezicht Binnenstad	tweelaags diep pand met schilddak, dakkapel en gepleisterde lijstgevel			traditioneel	+	+	+	+	+	0	onderdeel aaneengesloten gevelwand; ensemblewaarde; in hoofdvorm gaaf, details ramen gewijzigd.	5	BO
102745	Nieuwe Kijk in 't Jatstraat 54, woonhuis, voormalige beneden- en bovenwoning	Groningen	Beschermd stadsgezicht Binnenstad	tweelaags pand met afgeplat schilddak, bakstenen lijstgevel, stenen dakkapel en voorgevel met portiek		1900	overgangsarchitectuur	++	+	+	+	+	+	onderdeel aaneengesloten gevelwand; ensemblewaarde; invulling uit circa 1900, met markante voorgevel met siermettselwerkaccenten en portiek; details licht gewijzigd.	7	K
151965	Nieuwe Kijk in 't Jatstraat 56-58, voormalig winkelwoonhuis, nu Sociëteit der A.S.V. Dionysos	Groningen	Beschermd stadsgezicht Binnenstad	drielaags pand met plat dak, voorgevel met dubbele getoogde daklijst met pinakels, volledig gewijzigde begane grond		1899	overgangsarchitectuur	++	+	+	0	+	0	onderdeel aaneengesloten gevelwand; ensemblewaarde; voormalig winkelpand, waarvan onderbouw volledig is gewijzigd; bovenbouw met markante afsluiting en detaillering.	5	BO
102727	Nieuwe Kijk in 't Jatstraat 57, 57a-57b, garagebedrijf met bovenwoningen	Groningen	Beschermd stadsgezicht Binnenstad	drielaags diep pand met plat dak, bakstenen gevel met risaliet met ingangen links en brede poort met erkers op de verdiepingen rechts	via tussenlid met zadeldak verbonden met zeer grote bedrijfshal/stalling met schilddak (met lichtstraat) op binnenterrein	1930	zakelijk-expressionisme	+	+	++	+	++	++	onderdeel aaneengesloten gevelwand; ensemblewaarde; markante invulling uit interbellum; typologisch bijzonder vanwege opzet met bovenwoningen en poort naar groot (voormalig) garagebedrijf (Garage Century) op binnenterrein; zeldzame constructie?	9	K



objectnr	omschrijving	kern	ensemble	subtype	bijzonderheden	datum	bouwstijl	S	B	H	G	A	Z	beschrijving	score	status
104115	Nieuwe Kijk in 't Jatstraat 60-60ab, winkelwoonhuis	Groningen	Beschermd stadsgezicht Binnenstad	drielaags pand met dwars zadeldak met houten overstek; bakstenen voorgevel met houten winkelpui en verdiepingen met erkers		1939	zakelijk-traditioneel	++	+	+	+	+	+	onderdeel aaneengesloten gevelwand; ensemblewaarde; invulling uit interbellum met voor die tijd kenmerkende typologie en opzet; vrij gaaf.	7	K
102728	Nieuwe Kijk in 't Jatstraat 63, woonhuis, arbeiderswoning	Groningen	Beschermd stadsgezicht Binnenstad	eenlaags woning met schilddak, stenen dakkapel en bakstenen lijstgevel			traditioneel	+	+	+	+	+	+	onderdeel aaneengesloten gevelwand, tussen twee beduidend jongere gebouwen; redelijk gave kleinschalige woning uit late 19e eeuw, licht gewijzigde detaillering.	6	K
104117	Nieuwe Kijk in 't Jatstraat 64, winkelwoonhuis	Groningen	Beschermd stadsgezicht Binnenstad	eenlaags pand met dwars schilddak, lijstgevel, groot stenen dakhuis, voorgevel met rechts kleinschalige winkelpui			traditioneel	++	+	+	++	++	+	onderdeel aaneengesloten gevelwand, op hoek; markant door kleinschalige opzet, in oorsprong teruggaand op lage eenkamerwoningen in dit deel van de binnenstad; bijzonder door de kleine buurtwinkelpui.	9	K
151966	Nieuwe Kijk in 't Jatstraat 65-65a, portieketagewoningen	Groningen	Beschermd stadsgezicht Binnenstad	drielaags pand met plat dak, rechtgesloten voorgevel met bakstenen hoekdammen en middenpartij met brede venster- en portiekpuien		1960	shakehands	+	+	+	++	++	+	onderdeel aaneengesloten gevelwand; invulling uit de vroege naoorlogse periode, met voor die tijd markante typologie en vormgeving; opvallend element in de gevelwand.	8	K
151967	Nieuwe Kijk in 't Jatstraat 69, woonhuis	Groningen	Beschermd stadsgezicht Binnenstad	tweelaags pand met schilddak, dakkapel, houten goot en bakstenen gevel met gepleisterde accenten en bovengevel met erker	betreft verhoging van oorspronkelijk eenlaags woning, in de jaren 20		traditioneel, zakelijk-traditioneel	+	+	+	+	+	0	onderdeel aaneengesloten gevelwand; ensemblewaarde; in 1924 met verdieping verhoogd laat 19e eeuw pand; bouwfasering goed afleesbaar; markante elementen zijn de gepleisterde detaillering en de bovengevel met siermetselwerk en erker.	5	BO
102730	Nieuwe Kijk in 't Jatstraat 77, woonhuis, arbeiderswoning	Groningen	Beschermd stadsgezicht Binnenstad	eenlaags dwarshuis met kap, wit geverfde bakstenen voorgevel			traditioneel	++	+	++	+	+	++	onderdeel aaneengesloten gevelwand; ensemblewaarde; in korte rij eenlaags woningen; markante kleinschalige woning, herinnert aan oorspronkelijke bebouwingsbeeld in secundaire straten in de stadsuitleg.	9	K
102731	Nieuwe Kijk in 't Jatstraat 79, woonhuis, arbeiderswoning	Groningen	Beschermd stadsgezicht Binnenstad	eenlaags dwarshuis met kap en wit geverfde bakstenen lijstgevel			traditioneel	++	+	++	+	+	++	onderdeel aaneengesloten gevelwand; ensemblewaarde; in korte rij eenlaags woningen; markante kleinschalige woning, herinnert aan oorspronkelijke bebouwingsbeeld in secundaire straten in de stadsuitleg; details gewijzigd.	9	K
102732	Nieuwe Kijk in 't Jatstraat 81-81a, winkelwoonhuis	Groningen	Beschermd stadsgezicht Binnenstad	tweelaags pand met afgeplat zadeldak, achter drielaags voorgevel met tandlijst, hoeklisenen, hangende erker en gave winkelpui met portiek	in 1902 verhoogd, in 1924 verbouwd tot winkel	1924	Amsterdamse school elementen	++	+	+	++	++	++	onderdeel aaneengesloten gevelwand; ensemblewaarde; uiterst gaaf, met bijzondere en waardevolle pui; bovengevel met mooie detaillering.	10	K
151968	Nieuwe Kijk in 't Jatstraat 83, bedrijfspand met bovenwoning	Groningen	Beschermd stadsgezicht Binnenstad	drielaags pand met dwars zadeldak met overstek, dubbele bedrijfsdeur beneden en erker op de verdieping	kap is aan de achterzijde uitgebouwd	1930	zakelijk-traditioneel	++	+	+	+	+	+	onderdeel aaneengesloten gevelwand; ensemblewaarde; invulling uit interbellum, met markante erker; vroegere bedrijfsfunctie herkenbaar.	7	K
107014	Nieuwe Kijk in 't Jatstraat 85, woonhuis, arbeiderswoning	Groningen	Beschermd stadsgezicht Binnenstad	eenlaags dwarshuis met stenen dakhuis, bakstenen lijstgevel			traditioneel	++	+	++	++	++	++	onderdeel aaneengesloten gevelwand; ensemblewaarde; in korte rij eenlaags woningen; markante kleinschalige woning, herinnert aan oorspronkelijke bebouwingsbeeld in secundaire straten in de stadsuitleg; gaaf.	11	K
102733	Nieuwe Kijk in 't Jatstraat 87, woonhuis, arbeiderswoning	Groningen	Beschermd stadsgezicht Binnenstad	eenlaags dwarshuis met kap, vernieuwde dakkapel, in blokverband gepleisterde voorgevel			traditioneel	++	+	++	+	+	++	onderdeel aaneengesloten gevelwand; ensemblewaarde; in korte rij eenlaags woningen; markante kleinschalige woning, herinnert aan oorspronkelijke bebouwingsbeeld in secundaire straten in de stadsuitleg.	9	K

objectnr	omschrijving	kern	ensemble	subtype	bijzonderheden	datum	bouwstijl	S	B	H	G	A	Z	beschrijving	score	status
102734	Nieuwe Kijk in 't Jatstraat 89, woonhuis, arbeiderswoning	Groningen	Beschermd stadsgezicht Binnenstad	eenlaags dwarshuis met kap, dakkapel en gepleisterde lijstgevel			traditioneel	++	+	++	+	+	++	onderdeel aaneengesloten gevelwand; ensemblewaarde; in korte rij eenlaags woningen; markante kleinschalige woning, herinnert aan oorspronkelijke bebouwingsbeeld in secundaire straten in de stadsuitleg.	9	K
102716	Nieuwe Kijk in 't Jatstraat 9, winkelwoonhuis	Groningen	Beschermd stadsgezicht Binnenstad	tweelaags dwarshuis met zadeldak, bakstenen lijstgevel met historische winkelpui		1800-1880	traditioneel	++	+	++	++	++	++	onderdeel aaneengesloten gevelwand; ensemblewaarde; gaaf pand uit vroege 19e eeuw of ouder, met rond 1880 aangebrachte winkelpui; zeldzaam type; gerestaureerd door Stichting Stadsherstel Groningen.	11	K
107063	Nieuwe Kijk in 't Jatstraat 91, woonhuis	Groningen	Beschermd stadsgezicht Binnenstad	tweelaags pand met plat dak, in blok verband gepleisterde voorgevel met houten goot tussen hoekpinakels; verdiepingsvenster met geprofileerde omlijsting	vermoedelijk ontwikkeld uit eenlaags woning		eclecticisme	++	+	+	++	++	+	onderdeel aaneengesloten gevelwand; ensemblewaarde; vermoedelijk rond 1900 verhoogde eenlaags woning, die deel uitmaakte van rij lage huizen, zoals gebruikelijk in dit deel van de stadsuitleg; pand met opmerkelijke detaillering.	9	K
104118	Nieuwe Kijk in 't Jatstraat 93-95, Kleine Appelstraat 18.1-18.2, 20-22, winkelwooncomplex	Groningen	Beschermd stadsgezicht Binnenstad	tweelaags hoekpand met afgeplat omlopend schilddak, bakstenen lijstgevel en gave houten winkelpui			traditioneel	+	++	+	+	+	+	onderdeel aaneengesloten gevelwand; ensemblewaarde; ligging op hoek; fors laat 19e-eeus pand met gave hoofdvorm en winkelpui; raamdetails veelal gewijzigd.	7	K
102748	Nieuwe Kijk in 't Jatstraat 94, woonhuis	Groningen	Beschermd stadsgezicht Binnenstad	tweelaags hoekpand met schilddak, in blokverband gepleisterde lijstgevels			traditioneel	+	+	+	+	0	0	onderdeel aaneengesloten gevelwand; ensemblewaarde; ligging op hoek; hoofdvorm gaaf, raamdetails gewijzigd.	4	BO
104120	Nieuwe Kijk in 't Jatstraat 96 (middendeel), woonhuis, arbeiderswoning	Groningen	Beschermd stadsgezicht Binnenstad	eenlaags dwarshuis met gewijzigde kap, dakhuis en gepleisterde voorgevel met geprofileerde omlijstingen van deur en vensters			eclecticisme	+	+	+	0	+	0	onderdeel aaneengesloten gevelwand; ensemblewaarde; flink gewijzigde eenlaags woning, herinnert in schaal nog aan de kleinschalige 19e-eeuwse bebouwing in dit deel van de stadsuitleg; vooral beeldondersteunende waarde.	4	BO
151969	Nieuwe Kijk in 't Jatstraat 96 (rechter deel), winkelwoonhuis	Groningen	Beschermd stadsgezicht Binnenstad	tweelaags pand met plat dak, bakstenen gevel met winkelpui met portiek en op de verdieping een vensterpartij met hangend erkertje			zakelijk-traditioneel	+	+	+	+	+	0	onderdeel aaneengesloten gevelwand; ensemblewaarde; kleinschalig winkelpandje uit interbellum, vooral van belang vanwege markante bovengevel met erkertje.	5	BO
151970	Nieuwe Kijk in 't Jatstraat 99, woonhuis, arbeiderswoning	Groningen	Beschermd stadsgezicht Binnenstad	tweelaags woning met plat dak, bakstenen voorgevel met portiek, verdiepingsvenster met bloembak en schoorsteenaccent met siermetselwerk rechts			zakelijkheid, Nieuwe Haagse school elementen	+	+	+	+	+	0	onderdeel aaneengesloten gevelwand; ensemblewaarde; invulling uit interbellum, mogelijk gebruikmakend van laat 19e-eeuwse woning; bakstenen gevel met enkele markante elementen, typerend voor bouwtijd; nieuwe zijgevel.	5	BO
103631	Nieuwe Sint Jansstraat 10-14, blok beneden- en bovenwoningen	Groningen	Binnenstad-Oost	tweelaags blok woningen onder een schilddak, met lijstgevel; rechts een kleine winkelpui		1876	traditioneel	+	++	+	++	+	++	onderdeel aaneengesloten gevelwand; in hoofdzaak gaaf blok, bijzonder door de opzet onder een dak en het kleinschalige winkelpuitje van nr. 14.	9	K
103835	Nieuwe Sint Jansstraat 11, H.B. Werkman Stadslyceum	Groningen	Binnenstad-Oost	drielaags L-vormig gebouw met symmetrische voorgevel met natuurstenen pui en bekroning met attiek en pinakels	grote uitbreiding aan de oostzijde	1916	zakelijk-expressionisme, berlagianisme	+	++	++	++	++	++	ten opzichte van de straat teruggerooid schoolgebouw met bijzondere en qua stijl, materiaalgebruik en ornamentiek zeldzame voorgevel; gevelbekroning met beelden; gebouwd als eerste gemeentelijke HBS	11	K
107378	Nieuwe Sint Jansstraat 37-43, rij arbeiderswoningen	Groningen	Binnenstad-Oost	eenlaags blok geschakelde woningen met schilddaken, lijstgevel en dakkapellen			traditioneel	++	++	++	+	+	++	onderdeel aaneengesloten gevelwand in straatje met kleinschalige woonhuisbebouwing; in hoofdvorm gaaf, markante kleinschalige arbeiderswoningen;	10	K

objectnr	omschrijving	kern	ensemble	subtype	bijzonderheden	datum	bouwstijl	S	B	H	G	A	Z	beschrijving	score	status
151972	Nieuwe Sint Jansstraat 38-38a, Agricolastraat 5.1-5.1a, winkelwoonhuis	Groningen	Binnenstad-Oost	drielaags hoekpand met T-vormig zadeldak, hoekwinkelpui en verdiepingen met erkers		1933	zakelijk-traditioneel	++	++	+	+	+	+	onderdeel aaneengesloten gevelwand in straatje met kleinschalige woonhuisbebouwing; markant hoekwinkelpand uit interbellum, met beeldbepalende hoofdvorm, pendant van nr. 42-42a.	8	K
107378	Nieuwe Sint Jansstraat 43-55, rij arbeiderswoningen	Groningen	Binnenstad-Oost	eenlaags blok geschakelde woningen onder zadeldak, met lijstgevel en houten dakkapellen; middelste woning met stenen dakhuis met timpaan			traditioneel	++	++	+	+	+	++	onderdeel aaneengesloten gevelwand in straatje met kleinschalige woonhuisbebouwing; in hoofdvorm gaaf, details veranderd.	9	K
107379	Nieuwe Sint Jansstraat 44-50, blok van drie arbeiderswoningen	Groningen	Binnenstad-Oost	eenlaags blok geschakelde woningen met schilddaken, lijstgevels en houten dakkapellen		1892	traditioneel	++	+	+	+	+	++	onderdeel aaneengesloten gevelwand in straatje met kleinschalige woonhuisbebouwing; markant blokje kleinschalige woningen met doorgaande lijstgevel en afzonderlijke kappen; details gewijzigd.	8	K
107380	Nieuwe Sint Jansstraat 50-50a, woonhuis, beneden- en bovenwoning	Groningen	Binnenstad-Oost	tweelaags pand met schilddak en lijstgevel		1892	neorenaissance elementen	++	+	+	+	+	+	onderdeel aaneengesloten gevelwand in straatje met kleinschalige woonhuisbebouwing; markant voorbeeld laat 19e-eeuse beneden- en bovenwoning; lijstgevel met relatief rijke detaillering; vensterdetails gewijzigd.	7	K
103632	Nieuwe Sint Jansstraat 52, woonhuis, arbeiderswoning	Groningen	Binnenstad-Oost	eenlaags woning met schilddak, lijstgevel en stenen dakkapel met timpaan		1880	traditioneel, eclectische elementen	++	+	++	++	++	++	onderdeel aaneengesloten gevelwand in straatje met kleinschalige woonhuisbebouwing; opmerkelijk gaaf voorbeeld laat 19e-eeuwse kleine woning, met rijke en bijzondere detaillering; zeldzaam type.	11	K
107381	Nieuwe Sint Jansstraat 56-58, dubbele arbeiderswoning	Groningen	Binnenstad-Oost	eenlaags blok geschakelde woningen met dwarskap, lijstgevels en vernieuwde dakkapellen	woningen met verdieping verhoogd en aan voorzijde van lessenaarsdak voorzien	1892	traditioneel	++	+	+	+	+	+	onderdeel aaneengesloten gevelwand in straatje met kleinschalige woonhuisbebouwing; markante lijstgevels, hoofdvorm en details deels gewijzigd.	7	K
151974	Nieuwe Sint Jansstraat 6, bedrijfspand met bovenwoning	Groningen	Beschermd stadsgezicht Binnenstad	tweelaags pand met plat dak, voorgevel met driehoekig afsluiting, gewijzigde bedrijfspui en verdieping met erker			zakelijk-expressionisme	+	+	+	+	0	0	onderdeel aaneengesloten gevelwand; eenvoudig pand met markante bovengevel met siermetselwerk; details gewijzigd.	4	BO
107409	Nieuweweg 10-10a, winkelwoonhuis	Groningen	Beschermd stadsgezicht Binnenstad	drielaags diep pand met lessenaarsdak, houten overstek, afgeknotte topgevel, verdieping met balkon		1908	overgangsarchitectuur	++	+	+	++	++	+	onderdeel aaneengesloten gevelwand, in rij winkelwoonhuizen; gave en markante winkelgevel uit begin 20e eeuw.	9	K
151975	Nieuweweg 1-1ab, Schuitendiep 56, winkelwoningcomplex	Groningen	Beschermd stadsgezicht Binnenstad	vierlaags hoekpand met schilddak met overstek, bakstenen gevels met erkers en wit gepleisterde bovenste bouwlaag, deels intacte winkelpuien		1936	zakelijk-traditioneel	++	++	+	++	++	++	prominent geplaatst hoekpand met veelhoekige gevel, op kop aaneengesloten gevelwanden; markante interbelluminvulling met rijk gelede gevels, erkeraccenten en veelal gave detaillering.	11	K
102766	Nieuweweg 12-12, winkelwoonhuis	Groningen	Beschermd stadsgezicht Binnenstad	drielaags pand met plat dak, linker van symmetrisch blok van drie; verdieping met balkons, historische winkelpui			overgangsarchitectuur, jugendstil elementen	++	+	++	++	++	++	onderdeel aaneengesloten gevelwand, in rij winkelwoonhuizen en linker van symmetrisch blok van drie; kleurrijke en subtiel gedetailleerde voorgevel, typerend voor vroege 20e eeuw, met gave winkelpui.	11	K
102767	Nieuweweg 14-14a, winkelwoonhuis	Groningen	Beschermd stadsgezicht Binnenstad	drielaags pand met plat dak, middelste van symmetrisch blok van drie; verdieping met erker en balkon, historische winkelpui			overgangsarchitectuur, jugendstil elementen	++	+	++	++	++	++	onderdeel aaneengesloten gevelwand, in rij winkelwoonhuizen en middelste van symmetrisch blok van drie; kleurrijke en subtiel gedetailleerde voorgevel, typerend voor vroege 20e eeuw, met gave winkelpui.	11	K

objectnr	omschrijving	kern	ensemble	subtype	bijzonderheden	datum	bouwtijl	S	B	H	G	A	Z	beschrijving	score	status
102755	Nieuweweg 15-17, dubbel winkelwoonhuis	Groningen	Beschermd stadsgezicht Binnenstad	tweelaags pand met dwars schilddak, waarop aan achterzijde twee parallel schilddaken aansluiten, lijstgevel en twee (gewijzigde) winkelpuien			traditioneel	++	+	+	+	+	+	onderdeel aaneengesloten gevelwand, in rij winkelwoonhuizen; waarschijnlijk twee oudere smalle huizen rond 1870 van 1 nieuwe voorgevel en dwarskap voorzien; bovengevel gaaf;	7	K
102768	Nieuweweg 16, Oudeweg 9e-9f, winkelwoonhuis	Groningen	Beschermd stadsgezicht Binnenstad	drielaags pand met plat dak, rechter van symmetrisch blok van drie; verdieping met balkon met luifel, historische winkelpui			overgangsarchitectuur, jugendstil elementen	++	+	++	++	++	++	onderdeel aaneengesloten gevelwand, in rij winkelwoonhuizen en rechter van symmetrisch blok van drie; kleurrijke en subtiel gedetailleerde voorgevel, typerend voor vroege 20e eeuw, met gave winkelpui.	11	K
107408	Nieuweweg 18-18a, winkelwoonhuis	Groningen	Beschermd stadsgezicht Binnenstad	drielaags pand met lessenaasdak, topgevel met steekkap, verdieping met erker en balkon, gewijzigde pui		1907	overgangsarchitectuur	++	+	+	+	+	+	onderdeel aaneengesloten gevelwand, in rij winkelwoonhuizen; bovengevel gaaf, met markante elementen, zoals topgevel en erker met balkon; pui ingrijpend vernieuwd.	7	K
102756	Nieuweweg 19-19ae, winkelwoonhuis	Groningen	Beschermd stadsgezicht Binnenstad	drielaags diep pand met afgeplat schilddak, gevel met houten overstek tussen hoekpinakes, hangender erker met balkon en deels gave winkelpui uit interbellum			overgangsarchitectuur, zakelijkheid	++	+	++	++	++	++	onderdeel aaneengesloten gevelwand, in rij winkelwoonhuizen; gave zorgvuldig ontworpen gevel met veel bijzondere details uit vroege 20e eeuw, met jongere inlooppui in zakelijke stijl.	11	K
102764	Nieuweweg 2, Oudeweg 2, winkelmagazijn met bovenwoningen	Groningen	Beschermd stadsgezicht Binnenstad	tweelaags pand met mezzaninoverdieping, schilddak, lijstgevels en deels intacte winkelpui			eclecticisme	++	++	++	++	+	++	onderdeel aaneengesloten gevelwand; hoekpand aan drie straten; markante hoofd- en kapvorm, geleding en sober-voornamen detaillering; vrij gaaf voorbeeld van winkelmagazijn uit circa 1880.	11	K
102758	Nieuweweg 23-23a, winkelwoonhuis	Groningen	Beschermd stadsgezicht Binnenstad	tweelaags diep pand met dwars schilddak, lijstgevel met mezzanino, gewijzigde winkelpui	diep achterhuis met zadeldak		traditioneel	++	+	+	+	0	0	onderdeel aaneengesloten gevelwand, in rij winkelwoonhuizen; bovengevel gaaf, pui gewijzigd; .	5	BO
102759	Nieuweweg 25-25a, winkelwoonhuis	Groningen	Beschermd stadsgezicht Binnenstad	tweelaags pand met dwars schilddak, lijstgevel met mezzanino en deels gewijzigde winkelpui	achterhuis onder zadeldak		traditioneel	++	+	+	++	+	+	onderdeel aaneengesloten gevelwand, in rij winkelwoonhuizen; markante sobere lijstgevel; historische winkelpui met ijzeren kolommen, deels omtimmerd.	8	K
102760	Nieuweweg 27-27a, bedrijfspand met bovenwoning	Groningen	Beschermd stadsgezicht Binnenstad	drielaags diep pand met samengesteld schilddak en lijstgevel		1890	neorenaissance	++	+	+	++	++	++	onderdeel aaneengesloten gevelwand, in rij winkelwoonhuizen; fraai gedetailleerde bakstenen gevels, grotendeels gaaf.	10	K
103942	Nieuweweg 28-28d, winkelwoonhuis	Groningen	Beschermd stadsgezicht Binnenstad	vierlaags pand met dwars zadeldak met overstek, dubbele winkelpui met portiek, verdiepingen met erkers en loggia's		1939	zakelijk-traditioneel	++	+	++	++	++	++	onderdeel aaneengesloten gevelwand; gave invulling interbellum met oorspronkelijke winkelpui; bovengevel met markante erkers en loggia's.	11	K
102761	Nieuweweg 29-29a, winkelwoonhuis	Groningen	Beschermd stadsgezicht Binnenstad	tweelaags pand met schilddak, lijstgevel met mezzanino en winkelpui uit interbellum			eclecticisme	++	+	+	+	+	+	onderdeel aaneengesloten gevelwand; gave lijstgevel uit 19e eeuw, merkwaardig contrasterend met 20e-eeuwse winkelpui met betegeling en portiekpuitje.	7	K
102752	Nieuweweg 3.1-5, Schuitendiep 62.3, twee winkelwoonhuizen	Groningen	Beschermd stadsgezicht Binnenstad	twee deels samengevoegde tweelaags panden met dwarse schilddaken, lijstgevels en volledig gewijzigde winkelpuien			traditioneel	++	+	+	+	0	0	onderdeel aaneengesloten gevelwand, in rij winkelwoonhuizen; hoofdvormen intact; linker deel heeft gave lijstgevel, rechter deel is de lijst gewijzigd.	5	BO
151976	Nieuweweg 30-30b, winkelwoonhuis	Groningen	Beschermd stadsgezicht Binnenstad	vierlaags pand met dwars zadeldak met overstek, verdiepingen met erkers, gewijzigde winkelpui		1939	zakelijk-traditioneel	++	+	+	+	0	0	onderdeel aaneengesloten gevelwand; ensemble met nr. 28; hoofdvorm gaaf; pui gewijzigd.	5	BO
151977	Nieuweweg 31-31a, Pluimerstraat 28, winkelwoonhuis	Groningen	Beschermd stadsgezicht Binnenstad	drielaags hoekpand met afgeschuinde hoekgevel, recent boven het dakoverstek toegevoegde vierde laag; deels historische winkelpui		1911	overgangsarchitectuur, neorenaissance elementen	+	+	+	+	0	0	onderdeel aaneengesloten gevelwand, hoekpand; 4 hoofdvorm aangetast door recent toegevoegde dakverdieping; overigens in de gevels veel oorspronkelijke elementen en een historische winkelpui.	4	BO

objectnr	omschrijving	kern	ensemble	subtype	bijzonderheden	datum	bouwtijl	S	B	H	G	A	Z	beschrijving	score	status
102770	Nieuweweg 32-32a, winkelwoonhuis	Groningen	Beschermd stadsgezicht Binnenstad	tweelaags dwarspand met zadeldak, gootlijst en jongere winkelpui			traditioneel	++	+	+	+	0	0	onderdeel aaneengesloten gevelwand; laat 19e-eeuwse gevel met gewijzigde pui uit interbellum.	5	BO
107404	Nieuweweg 33-33ag, pakhuis	Groningen	Beschermd stadsgezicht Binnenstad	vijflaags diep pand met mansardedak, voorgevel met symmetrische indeling en trijshuis		1902	traditioneel	++	++	++	+	++	++	onderdeel aaneengesloten gevelwand, zijgevel aan steeg; in hoofdzaak vrij gaaf pakhuis uit circa 1900, opmerkelijk door de grote omvang en de gave voorgevel met veel bijzondere details, o.m. in siermettselwerk; gave entree.	11	K
102751	Nieuweweg 3-3a, Schuitendiep 62.2, winkelwoonhuis	Groningen	Beschermd stadsgezicht Binnenstad	tweelaags pand met dwars schilddak met hoekschoorstenen, lijstgevel en winkelpui met etalagekasten	achterhui smet plat dak en smaller achterhuisje met zadeldak, grenzend aan steeg, bereikbaar via Schuitendiep		traditioneel, functionalisme	++	+	+	+	++	++	onderdeel aaneengesloten gevelwand, in rij winkelwoonhuizen; onder de gave wit geverfde lijstgevel een vrij zeldzame winkelpui uit circa 1950 met etalagekasten, hoekkolommen met mozaiek en vloer.	9	K
103943	Nieuweweg 34-34c, winkelwoonhuis met gevelsteen uit 1709	Groningen	Beschermd stadsgezicht Binnenstad	drielaags pand met schilddak, lijstgevel, verdieping met erker en balkon, historische winkelpui	in de erker is een gevelsteen uit 1709 gemetseld	1923	nieuw historiserend	++	++	++	++	++	++	onderdeel aaneengesloten gevelwand; groot en gaaf winkelwoonhuis met rijke detaillering in vrij zeldzaam toepaste bouwtijl; bijzonder is de historische gevelsteen met paard en wagen.	12	K
151978	Nieuweweg 36, winkelwoonhuis	Groningen	Beschermd stadsgezicht Binnenstad	voormalig tweelaags diep pand met afgeplat schilddak, lijstgevel, dakkapel. Nu alleen verdieping met erker en winkelpui origineel			traditioneel	+	0	++	+	++	+	onderdeel aaneengesloten gevelwand; kleinschalig winkelpand met vrij gave historische pui; bijzonder is de houten erker op de verdieping.	7	K
107358	Nieuweweg 38.7-38.8, pakhuis	Groningen	Beschermd stadsgezicht Binnenstad	tweelaags pand met zadeldak, topgevel en hijsbalk			traditioneel	+	+	++	=	0	+	onderdeel steegbebouwing Achterom; in hoofdvorm gaaf laat 19e-eeuws pakhuis, voorgevel in details gewijzigd, maar in essentie herkenbare indeling, met bouwsporen.	6	K
151979	Nieuweweg 38.9-38.9e, pakhuis	Groningen	Binnenstad-Oost	tweelaags dwarspand met afgeplat zadeldak, dakkapel met trijshuis			traditioneel	+	+	++	+	+	++	onderdeel steegbebouwing Achterom; in hoofdvorm gaaf laat 19e-eeuws pakhuis, voorgevel in details gewijzigd, maar herkenbare indeling; markante laadopening en dakkapel met trijshuis.	8	K
102771	Nieuweweg 38-38ab, woonhuis met achterhuis aan steeg	Groningen	Beschermd stadsgezicht Binnenstad	tweelaags diep voorhuis met schilddak en lijstgevel, eenlaags achterhuis met zadeldak			traditioneel	++	+	++	++	+	++	onderdeel aaneengesloten gevelwand Nieuwewe en steegbebouwing Achterom; in dit deel van de binnenstad vrij zeldzaam voorbeeld van de oudere bebouwing van de 17e-eeuwse stadsuitbreiding; hoofdvormen intact; geveldetails historiserend hersteld.	10	K
102765	Nieuweweg 4, winkelwoonhuis	Groningen	Beschermd stadsgezicht Binnenstad	tweelaags hoekpand met schilddak, lijstgevels, stenen dakkapel, afgeschuinde hoekgevel en winkelpui		1889	eclecticisme	++	++	+	++	++	+	onderdeel aaneengesloten gevelwand, onderdeel blok winkelwoonhuizen; opvallend hoekkavel, waarop architectuur is aangepast; gaaf in hoofdvorm en details.	10	K
102772	Nieuweweg 404-0a, winkelwoonhuis	Groningen	Beschermd stadsgezicht Binnenstad	tweelaags diep pand met schilddak, lijstgevel met mezzanino en historische winkelpui			traditioneel	++	+	++	++	++	++	onderdeel aaneengesloten gevelwand, links een steeg; zeer gaaf laat 19e-eeuws winkelwoonhuis, ook de winkelpui is intact.	11	K
103944	Nieuweweg 42-42a, winkelwoonhuis	Groningen	Beschermd stadsgezicht Binnenstad	tweelaags diep pand met schilddak, lijstgevel, Vlaamse gevel met tuit, historische winkelpui		1897	neorenaissance elementen	++	+	++	++	+	++	onderdeel aaneengesloten gevelwand; zeer gaaf voorbeeld laat 19e-eeuwse winkelwoonhuisarchitectuur; markante Vlaamse gevel.	10	K
102773	Nieuweweg 44-44a, winkelwoonhuis	Groningen	Beschermd stadsgezicht Binnenstad	tweelaags diep pand met schilddak, lijstgevel en historische winkelpui			traditioneel, eclectische elementen	++	+	++	++	++	++	onderdeel aaneengesloten gevelwand; pand met gave lijstgevel en historische pui, onderdeel van rij historische winkelpanden.	11	K
101913	Nieuweweg 45-45a, bedrijfspand met bovenwoning	Groningen	Beschermd stadsgezicht Binnenstad	tweelaags pand met afgeplat schilddak, lijstgevel en stenen dakkapel			neorenaissance elementen	+	+	+	++	++	++	onderdeel aaneengesloten gevelwand, achterhuis van Damsterdiep 46; grotendeels gave lijstgevel met markante detaillering en geleding.	9	K



objectnr	omschrijving	kern	ensemble	subtype	bijzonderheden	datum	bouwtijl	S	B	H	G	A	Z	beschrijving	score	status
107405	Nieuweweg 50-50a, winkelwoonhuis	Groningen	Beschermd stadsgezicht Binnenstad	tweelaags diep pand met schilddak, lijstgevel met Vlaamse gevel, gewijzigde winkelpui	achterhuizen met zadeldak en plat dak	1901	neorenaissance elementen	+	+	+	0	0	0	onderdeel aaneengesloten gevelwand, tussen nieuwbouw; hoofvorm gaaf, volledig vernieuwde pui; bovengevel met enkele markante elementen.	3	BO
151980	Nieuweweg 5-7ab, Schuitendiep 62.4, winkelwoonhuis	Groningen	Beschermd stadsgezicht Binnenstad	drielaags pand met afgeplat schilddak met overstek, verdiepingen met erkers, deels intacte winkelpui met portiek naar bovenwoningen		1939	zakelijk-traditioneel	++	+	+	+	+	+	links een gang; markante invulling uit het interbellum, opvallend door plastische geleiding bovengevel en de natuurstenen pui, waarvan omlijsting resteert.	7	K
102774	Nieuweweg 60, woonhuis, herenhuis	Groningen	Beschermd stadsgezicht Binnenstad	tweelaags pand met schilddak met hoekschoorstenen, lijstgevels en dakkapel			traditioneel	+	++	+	++	++	+	hoekpand, aansluitend op historische bebouwing aan Oostersingel; gaaf voornaam-sober huis uit circa 1870, met oudere kern; hoekpandm, markeert oude ingang binenstad.	9	K
107411	Nieuweweg 6-6a, Oudeweg 1, winkelwoonhuis	Groningen	Beschermd stadsgezicht Binnenstad	tweelaags pand met schilddak, lijstgevel, stenen dakhuis met fronton en winkelpui	het onregelmatig gevormde pand heeft aan de achterliggende Oudeweg eveneens een lijstgevel met winkelpui	1889	eclecticisme	++	+	+	++	+	++	onderdeel aaneengesloten gevelwand; gaaf in hoofvorm en diverse details; opmerkelijk door opzet met dubbele kap en lijstgevels met puien aan twee straten.	9	K
107410	Nieuweweg 8, dubbel winkelwoonhuis	Groningen	Beschermd stadsgezicht Binnenstad	tweelaags pand met dwarskap, lijstgevel, stenen dakhuis boven middenrisaliet, twee winkelpuizen met portieken			eclecticisme	++	+	+	++	++	+	onderdeel aaneengesloten gevelwand, onderdeel blok winkelwoonhuizen; gave lijstgevel met markante details uit einde 19e eeuw, met twee eenvoudige winkelpuizen uit midden 20e eeuw	9	K
102753	Nieuweweg 9, winkelwoonhuis	Groningen	Beschermd stadsgezicht Binnenstad	tweelaags diep pand met schilddak, lijstgevel, stenen dakkapel en gewijzigde winkelpui			traditioneel	++	+	+	0	0	0	onderdeel aaneengesloten gevelwand, in rij winkelwoonhuizen; rechts een gang; in hoofvorm gaaf; wit geverfde lijstgevel met volledig vernieuwde pui; markante dakkapel.	4	BO
107636	Nieuwstad 14-14a, café	Groningen	Beschermd stadsgezicht Binnenstad	eenlaags pand met zadeldak en afgesloten topgevel			traditioneel	++	+	+	+	0	+	onderdeel aaneengesloten gevelwand; hoekpand met terugliggende voorgevel; kleinschalige horeca, tot stand gekomen bij verbouwing in 1910 van ouder pand; redelijk gaaf, maar grote recente dakkapellen.	6	K
151987	Nieuwstad 15-15ab, winkelwoonhuis	Groningen	Beschermd stadsgezicht Binnenstad	tweelaags diep pand met schilddak, lijstgevel, dakkapel en gewijzigde pui			traditioneel	+	+	+	0	0	0	onderdeel aaneengesloten gevelwand; pand met eenvoudige lijstgevel en vernieuwde pui.	3	BO
151988	Nieuwstad 17-17a, winkelwoonhuis	Groningen	Beschermd stadsgezicht Binnenstad	tweelaags pand met schilddak, lijstgevel en gewijzigde pui			traditioneel	+	+	+	0	0	0	onderdeel aaneengesloten gevelwand; pand met eenvoudige lijstgevel met gewijzigde details.	3	BO
107881	Nieuwstad 18-20, voormalige Sigarenfabriek	Groningen	Beschermd stadsgezicht Binnenstad	drielaags pand met schilddak, oorspronkelijk samengesteld uit een pand links met afgetopte topgevel en rechts met een smal dakhuis met hijsbalk		1910	overgangsarchitectuur	++	+	++	+	+	+	onderdeel aaneengesloten gevelwand; bedrijfsfunctie afleesbaar aan opzet, gevelopschrift en pakhuisgedeelte met hijsbalk; voorgevel vrij gaaf.	8	K
102777	Nieuwstad 19, winkelwoonhuis	Groningen	Beschermd stadsgezicht Binnenstad	tweelaags pand met schilddak, lijstgevel, dakkapel en gewijzigde winkelpui			traditioneel	+	+	+	0	0	0	onderdeel aaneengesloten gevelwand; pand met eenvoudige lijstgevel en gewijzigde winkelpui	3	BO
101966	Nieuwstad 21-23, dubbel woonhuis	Groningen	Beschermd stadsgezicht Binnenstad	tweelaags blok met schilddak, lijstgevels en dakkapellen			traditioneel	++	+	+	0	+	0	onderdeel aaneengesloten gevelwand; hoekpand met eenvoudige gepleisterde lijstgevels; details vernieuwd.	5	BO
107635	Nieuwstad 22-22a, winkelwoonhuis	Groningen	Beschermd stadsgezicht Binnenstad	tweelaags pand met schilddak met overstek, stenen dakhuis en gewijzigde winkelpui			overgangsarchitectuur	++	+	+	+	0	0	onderdeel aaneengesloten gevelwand; rechts een gang; hoofvorm goed bewaard, pui volledig gewijzigd, bovengevel met enkele markante details.	5	BO
107824	Nieuwstad 24-24a, winkelwoonhuis	Groningen	Beschermd stadsgezicht Binnenstad	drielaags diep pand met schilddak, lijstgevel en houten winkelpui			traditioneel	++	+	+	+	+	+	onderdeel aaneengesloten gevelwand; links een gang; hoofvorm goed bewaard; historische winkelpui.	7	K

objectnr	omschrijving	kern	ensemble	subtype	bijzonderheden	datum	bouwstijl	S	B	H	G	A	Z	beschrijving	score	status
151989	Nieuwstad 33, bedrijfspand	Groningen	Beschermd stadsgezicht Binnenstad	tweelaags pand met plat dak, vorogevel met hangende erker en gewijzigde pui		1928	Amsterdamse school elementen	+	+	+	0	+	0	onderdeel aaneengesloten gevelwand; belendende bebouwing sterk gewijzigd; voorgevel markant door de exentrieke erker met siermetselwerk op de verdieping.	4	BO
102205	Nieuwstad 3-3a, Haddingestraat 45-47, bedrijfspand met bovenwoningen	Groningen	Beschermd stadsgezicht Binnenstad	tweelaags hoekpand met schilddak, lijstgevels en dakkapellen			neorenaissance elementen	+	++	+	++	+	+	onderdeel aaneengesloten gevelwand; hoekpand; de beganegrond was oorspronkelijk een bedrijfsruimte, mogelijk horeca of winkel	8	K
151990	Nieuwstad 34-34ac, winkelwoonhuis	Groningen	Beschermd stadsgezicht Binnenstad	tweelaags diep pand met schilddak, lijstgevel en vernieuwde pui			traditioneel	+	+	+	0	0	0	onderdeel aaneengesloten gevelwand; links een osendrop; in hoofdvorm gaaf, eenvoudige lijstgevel met vernieuwde details.	3	BO
102782	Nieuwstad 38-38a, bedrijfspand	Groningen	Beschermd stadsgezicht Binnenstad	tweelaags diep pand met schilddak, lijstgevel en gewijzigde pui			traditioneel	+	+	+	0	0	0	onderdeel aaneengesloten gevelwand; in hoofdvorm intact, pui en details gewijzigd.	3	BO
102782	Nieuwstad 40-40a, bedrijfspand	Groningen	Beschermd stadsgezicht Binnenstad	tweelaags diep pand met schilddak, lijstgevel en gewijzigde pui			traditioneel	+	+	+	0	0	0	onderdeel aaneengesloten gevelwand; eenvoudige lijstgevel met grotendeels gewijzigde detaillering; verdieping met balkon.	3	BO
102783	Nieuwstad 42-42a, bedrijfspand	Groningen	Beschermd stadsgezicht Binnenstad	tweelaags pand met schilddak, lijstgevel en gewijzigde pui			traditioneel	+	+	+	0	0	0	onderdeel aaneengesloten gevelwand; in hoofdvorm intact, pui en details gewijzigd.	3	BO
154031	Nieuwstad 5	Groningen						+	+	+	0	++	+		6	K
103244	Nieuwstad 51-53, Schoolholm 42, winkelwoonhuis	Groningen	Beschermd stadsgezicht Binnenstad	eenlaags L-vormig hoekpand met kap, afgeschuinde hoekgevel met fors dakhuis en winkelpui			traditioneel, eclectische elementen	+	++	+	+	+	+	onderdeel aaneengesloten gevelwand; breed opgezet hoekpand, symmetrisch opgezet met hoge middenpartij; historische winkelpui.	7	K
151991	Nieuwstad 7-7a, winkelwoonhuis	Groningen	Beschermd stadsgezicht Binnenstad	tweelaags diep pand met schilddak, lijstgevel en grotendeels gewijzigde pui			traditioneel	+	+	+	0	0	0	onderdeel aaneengesloten gevelwand; pand met gewijzigde lijstgevel, de bovenverdieping nog met schuiframen met glas-in-lood.	3	BO
151992	Nieuwstad 9-11a, bedrijfspand met bovenwoningen	Groningen	Beschermd stadsgezicht Binnenstad	tweelaags blok geschakelde bedrijfsruimten met woningen met kap, middenrisaliet met dakhuis en fronton, woningen met erkers		1917	nieuw historiserend	+	+	+	+	+	0	onderdeel aaneengesloten gevelwand; lange tijd bevatte nr. 9 een pakhuisgedeelte en nr. 11 een haringinleggerij en visconservenbedrijf (H. Bleker); thans bordeel.	5	BO
104038	Nieuwstraat 124-132a, woningcomplex	Groningen	Oosterpoortbuurt	tweelaags blok geschakelde woningen met schild- en zadeldaken, lijst- en topgevels en dakhuizen			neorenaissance elementen	++	+	+	++	++	+	onderdeel karakteristieke aaneengesloten gevelwand in ensemble Oosterpoort; belendende blokken zijn vernieuwd; dit blok heeft opvallend rijk uitgewerkte voorgevels met siermetselwerk.	9	K
151994	Nieuwstraat 37, woonhuis, arbeiderswoning	Groningen	Oosterpoortbuurt	eenlaags woning met schilddak, lijstgevel en dakkapel			eclecticisme	+	+	+	+	+	+	onderdeel karakteristieke aaneengesloten gevelwand in ensemble Oosterpoort; in hoofdvorm gaaf, bijzonder door de rijk geornamenteerde wenkbrouwbogen.	6	K
104030	Nieuwstraat 39-53, blok arbeiderswoningen	Groningen	Oosterpoortbuurt	eenlaags blok geschakelde woningen met schilddaken, lijstgevels en (gewijzigde) dakkapellen		1878	traditioneel	+	+	+	+	+	+	onderdeel karakteristieke aaneengesloten gevelwand in ensemble Oosterpoort; bouwproject van 8 woningen; markant zijn de afgeronde omljstingen van ingangen en vensters; bij enkele woningen zijn de kappen en dakkapellen vernieuwd.	6	K
151996	Nieuwstraat 44, woonhuis, arbeiderswoning	Groningen	Oosterpoortbuurt	eenlaags woning met schilddak, lijstgevel en stenen dakkapel			traditioneel	+	+	+	+	+	+	onderdeel karakteristieke aaneengesloten gevelwand in ensemble Oosterpoort; redelijk gaaf kleinschalig woningtype.	6	K
101335	Nieuwstraat 52-62a, woningcomplex	Groningen	Oosterpoortbuurt	tweelaags blok geschakelde woningen met schilddaken, lijstgevels en dakkapellen		1900	overgangsarchitectuur, neorenaissance elementen	++	+	+	+	++	++	onderdeel karakteristieke aaneengesloten gevelwand in ensemble Oosterpoort; onderdeel klein complex vergelijkbare woningen tussen Nieuwstraat en Winschoterdiep; voorgevels met decoratief kleurig siermetselwerk.	9	K

objectnr	omschrijving	kern	ensemble	subtype	bijzonderheden	datum	bouwstijl	S	B	H	G	A	Z	beschrijving	score	status
104034	Nieuwstraat 67-67a, winkelwoonhuis	Groningen	Oosterpoortbuurt, rijksbeschermd stadsgezicht Oosterpoort-Oost	tweelaags pand met schilddak, lijstgevel en winkelpui		1898	eclecticisme	++	+	+	++	+	++	onderdeel karakteristieke aaneengesloten gevelwand in ensemble Oosterpoort; opmerkelijk gaaf, oorspronkelijke winkelpui met kroonlijst.	9	K
151998	Nieuwstraat 69-69a, Annastraat 40, winkelwoonhuis	Groningen	Oosterpoortbuurt, rijksbeschermd stadsgezicht Oosterpoort-Oost	tweelaags hoekpand met schilddak, lijstgevel en winkelpui		1898	eclecticisme	++	+	+	+	+	+	onderdeel karakteristieke aaneengesloten gevelwand in ensemble Oosterpoort; hoekpand met pui en afgeschuinde hoekgevel.	7	K
151999	Nieuwstraat 71-71a, Annastraat 33, winkelwoonhuis	Groningen	Oosterpoortbuurt, rijksbeschermd stadsgezicht Oosterpoort-Oost	tweelaags hoekpand met schilddak, lijstgevel en winkelpui		1898	eclecticisme	++	+	+	+	+	+	onderdeel karakteristieke aaneengesloten gevelwand in ensemble Oosterpoort; hoekpand met afgeschuinde hoekgevel en vrij gave historische winkelpui.	7	K
104035	Nieuwstraat 73-77a, woningcomplex	Groningen	Oosterpoortbuurt, rijksbeschermd stadsgezicht Oosterpoort-Oost	tweelaags blok geschakelde woningen met zadeldaken en topgevels, middenwoning met schilddak en lijstgevel		1898	neorenaissance elementen	++	+	+	+	+	+	onderdeel karakteristieke aaneengesloten gevelwand in ensemble Oosterpoort; symmetrisch blok met markante topgevels.	7	K
152000	Nieuwstraat 79, Jan Goeverneurstraat 35-35a, woonhuis, beneden- en bovenwoning	Groningen	Oosterpoortbuurt, rijksbeschermd stadsgezicht Oosterpoort-Oost	tweelaags hoekpand met schilddak en afgeschuinde hoekgevel		1898	neorenaissance elementen	++	+	+	+	0	0	onderdeel karakteristieke aaneengesloten gevelwand in ensemble Oosterpoort; hoekpand, eenvoudige detaillering.	5	BO
104036	Nieuwstraat 81-83, dubbel woonhuis, voormalige beneden- en bovenwoningen	Groningen	Oosterpoortbuurt, rijksbeschermd stadsgezicht Oosterpoort-Oost	tweelaags blok geschakelde woningen met schilddak en zadeldak met topgevel		1898	neorenaissance elementen	++	+	+	+	+	+	onderdeel karakteristieke aaneengesloten gevelwand in ensemble Oosterpoort; details deels gewijzigd; onderdeel groter blok met hoekpand aan de Van Julsinghastraat.	7	K
152001	Nieuwstraat 87-89a, Van Julsinghastraat 43-43a, woningcomplex	Groningen	Oosterpoortbuurt, rijksbeschermd stadsgezicht Oosterpoort-Oost	tweelaags hoekpand met schilddak, lijstgevels, dakhuis met topgevel en steekkap		1898	neorenaissance elementen	++	+	+	+	+	+	onderdeel karakteristieke aaneengesloten gevelwand in ensemble Oosterpoort; hoekpand, met afgeschuinde hoekgevel en aan de Nieuwstraat een markant topgevelaccent.	7	K
101161	Nieuwstraat 91-95a, woningcomplex	Groningen	Oosterpoortbuurt, rijksbeschermd stadsgezicht Oosterpoort-Oost	tweelaags blok geschakelde woningen met schilddaken, lijstgevels en stenen dakkapellen		1899	neorenaissance elementen	++	++	+	+	++	+	onderdeel karakteristieke aaneengesloten gevelwand in ensemble Oosterpoort; symmetrisch opgezet blok beneden- en bovenwoningen, onderdeel complex Joachim Altinghstraat; gaaf.	9	K
104037	Nieuwstraat 97-111a, woningcomplex	Groningen	Oosterpoortbuurt, rijksbeschermd stadsgezicht Oosterpoort-Oost	tweelaags blok geschakelde woningen met schilddaken, lijstgevels en dakkapellen, hoekwinkelpui		1899	neorenaissance elementen	++	++	+	++	++	+	onderdeel karakteristieke aaneengesloten gevelwand in ensemble Oosterpoort; vrij gaaf, nr. 97 heeft wat jongere hoekwinkelpui; ensemble met de aansluitende woningblokken in de Joachim Altinghstraat en de Hendrikstraat.	10	K
152002	Nijenborgh 4, Prekandidatencomplex	Groningen		vierlaags gebouw met plat dak, omlopende vensterstroken en borstweringen	het betreft het te handhaven gedeelte van een groter complex, dat wordt gesloopt	1966	functionalisme	+	++	++	+	++	++	cultuurhistorische waarde als representant eerste 10 bouwfase en bijzondere kwaliteit als voorbeeld van moderne naoorlogse onderwijsbouw; stedenbouwkundige waarde.	10	K
152003	Nolenslaan 12-20, woningcomplex	Groningen	Coendersborg, naoorlogse wijk met stempelstructuur	tweelaags blok geschakelde woningen met kap		1965	shakehands	++	+	+	+	+	0	gebouwd in opdracht van pensioenfonds "Metaalnijverheid" te Den Haag; type met metalen gevelbeplating en doorlopende vensterstroken; onderdeel naoorlogse wijk met stempelstructuur	6	K
152004	Nolenslaan 1-7, woningcomplex	Groningen	Coendersborg, naoorlogse wijk met stempelstructuur	tweelaags blok geschakelde woningen met kap		1962	shakehands	++	+	+	+	+	0	type met markante schuin uitgebouwde portalen met balkons; onderdeel naoorlogse wijk, halfopen verkaveling.	6	K
152005	Nolenslaan 20-32, woningcomplex	Groningen	Coendersborg, naoorlogse wijk met stempelstructuur	tweelaags blok geschakelde woningen met kap		1965	shakehands	++	+	+	+	+	0	gebouwd in opdracht van pensioenfonds "Metaalnijverheid" te Den Haag; type met metalen gevelbeplating en doorlopende vensterstroken; onderdeel naoorlogse wijk met stempelstructuur	6	K

objectnr	omschrijving	kern	ensemble	subtype	bijzonderheden	datum	bouwstijl	S	B	H	G	A	Z	beschrijving	score	status
152006	Nolenslaan 2-10, woningcomplex	Groningen	Coendersborg, naoorlogse wijk met stempelstructuur	tweelaags blok geschakelde woningen met kap		1962	shakehands	++	+	+	+	+	0	type met markante schuin uitgebouwde portalen met balkons; onderdeel naoorlogse wijk met stempelstructuur	6	K
152008	Nolenslaan 33-47, portiekflat	Groningen	Coendersborg, naoorlogse wijk met stempelstructuur	tweelaags portiekflat met plint		1966	shakehands	++	+	+	+	+	0	markant type met contrasterend materiaal- en kleurgebruik, betonnen balkons en portaalomlijstingen; onderdeel naoorlogse wijk, open verkaveling met stempelstructuur	6	K
152010	Nolenslaan 9-21 woningcomplex	Groningen	Coendersborg, naoorlogse wijk met stempelstructuur	tweelaags blok geschakelde woningen met kap		1972	shakehands	++	+	+	+	+	0	type met houten betimmering onder vensters tweede bouwlaag, doorgaande vensterstroken; in details deels gewijzigd; onderdeel naoorlogse wijk met stempelstructuur	6	K
101336	Noodweg 1, Leegeweg 39a-39b, boerderij Sprikkenburg	Groningen-Hoogkerk		eenlaags dwars geplaatst voorhuis met schilddak en bedrijfsgedeelte met afgewolfd zadeldak met uileborden; kleine bijschuur tegen de noordgevel	geen historische bijgebouwen aanwezig; recente erfinrichting		traditioneel	+	++	+	+	+	+	eenvoudige, in hoofvorm gave, maar in details gewijzigde boerderij van streekeigen type; markante ligging op hoek; erf gewijzigd.	7	K
106674	Noodweg 3, boerderij	Groningen-Hoogkerk		eenlaags woongedeelte met krimp en lijstgevel, en bedrijfsgedeelte onder afgewolfd zadeldak	stookhut rechts naast de boerderij; omgracht erf met boomsingel en fruitbomen		traditioneel	+	+	+	+	+	+	in hoofvorm gave boerderij van streekeigen type, met stookhut, op erf met waardevolle elementen	6	K
106143	Noodweg 5, kop-rompboerderij met bijschuur en stookhut	Groningen-Hoogkerk		eenlaags woongedeelte met zadeldak, bedrijfsgedeelte met afgewolfd zadeldak met uileborden	op het erf een historische bijschuur en stookhut, op omgracht erf met boomsingels en groen voorerf		traditioneel	++	+	++	++	+	++	erf weergegeven op kadastraal minuutplan 1830; in hoofvorm gave boerderij van streekeigen type, met bijgebouwen.	10	K
106672	Noodweg 6, boerderij ""Koperen Jan""	Groningen-Hoogkerk		eenlaags woongedeelte met krimp en bedrijfsgedeelte onder een afgewolfd zadeldak met uilebord achter	direct naast de boerderij een grote schuur met schilddak; boerenerf met sloten omgeven, boomsingel, boomgaard en groen voorerf		traditioneel	++	+	+	+	+	+	onderdeel agrarisch cultuurlandschap; in hoofvorm gave boerderij met schuur van streekeigen type op erf met historische (groen)elementen; details deels gewijzigd.	7	K
106097	Noorddijkerweg 1, boerderij met bijschuur	Groningen-Noorddijk		eenlaags voorhuis met zadeldak, hoofdschuur met schilddak; aangebouwde bijschuur	geen historische bijgebouwen; ligt verhoogd op omgracht terrein met boomsingel en erfbeplanting		traditioneel	+	+	++	+	++	+	onderdeel agrarisch cultuurlandschap; in hoofvorm gave boerderij met schuur van streekeigen type op erf met historische (groen)elementen; bouwvlak komt overeen met bouwvlak 1830. details deels gewijzigd.	8	K
106648	Noorddijkerweg 13, boerderij	Groningen-Nieuwklap	Noorddijk-lintbebouwing	eenlaags voorhuis met zolderverdieping en bedrijfsgedeelte onder schilddak, woongedeelte met krimp en evenhoge voor- en linker zijgevel	geen historische bijgebouwen; gewijzigd erf		traditioneel	+	++	+	++	+	++	onderdeel lintbebouwing; in hoofdzaak gave boerderij van streekeigen type, bijzonder door de sterke krimp aan de linkerzijde.	9	K
103737	Noorddijkerweg 15, voormalige pastorie van de Stefanuskerk	Groningen-Noorddijk	Noorddijk-lintbebouwing	een- en tweelaags pand met samengestelde opzet, voorste deel met schilddak, achterste met afgewolfd zadeldak	schilderachtig gelegen in grote tuin op historische omgrachte plaats, toegankelijk via bruggetje met ijzeren toegangshek	1905	overgangsarchitectuur, Jugendstil elementen	++	++	++	++	++	++	onderdeel lintbebouwing; fraai ensemble van gave representatieve kerkelijke dienstwoning en tuinaanleg; zeldzaamheidswaarde.	12	K
152015	Noorddijkerweg 26, boerderij	Groningen-Noorddijk	Noorddijk-lintbebouwing	eenlaags onderkelderd voorhuis met schilddak, hals met zadeldak en hoofdschuur met afgewolfd zadeldak	geen historische bijgebouwen; erf met siertuin en boomsingel	1871	eclecticisme	++	++	+	+	+	+	onderdeel lintbebouwing; ingrijpend, maar in stijl gerenoveerde boerderij met representatief voorhuis, met markante opzet en detaillering.	8	K
106152	Noorddijkerweg 3, boerderij	Groningen-Noorddijk		eenlaags voorhuis met zadeldak, hoofdschuur met schilddak en uileborden	geen historische bijgebouwen; ligt verhoogd op omgracht terrein, met erfbeplanting		traditioneel	+	+	++	+	+	0	onderdeel agrarisch cultuurlandschap; woonhuis sterk verbouwd, hoofdschuur deels intact; bouwvlak komt overeen met bouwvlak 1830.	6	K
107453	Noorddijkerweg 4, woonhuis, arbeiderswoning	Groningen-Noorddijk	Noorddijkermolen	eenlaags woning met uitbouw en schilddak			traditioneel	++	+	++	+	+	++	onderdeel agrarisch cultuurlandschap; markante ligging bij de Noordermolen; gave kleine 19e-eeuwse woning, redelijk zeldzaam.	9	K

objectnr	omschrijving	kern	ensemble	subtype	bijzonderheden	datum	bouwstijl	S	B	H	G	A	Z	beschrijving	score	status
152017	Noorddijkerweg 8-10, dubbel woonhuis	Groningen-Noorddijk	Noorddijk-lintbebouwing	eenlaags dubbele woning met afgewolfd zadeldak met overstekken		1938	zakelijk-traditioneel	++	+	+	++	+	+	onderdeel lintbebouwing; in hoofdvorm en diverse details vrij gave dubbele woning; vernieuwde achterbouw;	8	K
152018	Noorddijkerweg zn, bij 27, betonnen voetgangersbrug	Groningen-Noorddijk	Noorddijk-lintbebouwing	betonnen vaste brug met lage gesloten balustrade met ruitvormige decoraties	toegangsbrug over gracht naar voormalig boerenerf		zakelijk-traditioneel	+	0	+	++	+	++	betonnen toegangsbruggetje over gracht van voormalige boerenplaats; het bruggetje heeft betonnen balustrades met markante vormgeving; waarschijnlijk uit interbellum.	7	K
102784	Noorderbinnensingel 1, 1a-1b, bedrijfsruimte met bovenwoningen	Groningen	Beschermd stadsgezicht Binnenstad	drielaags pand met plat dak, bakstenen gevels, in de onderbouw dubbele houten bedrijfsdeuren en portiek; bovenbouw met erkers en balkons	mogelijk gebouwd met gebruikmaking van oude gepleisterd gebouw	1932	zakelijk-expressionisme	+	+	+	+	++	+	onderdeel interbellumcomplex op kop Nieuwe Ebbingestraat; behoort bij nr. 104 en gebouwd als sigarenmagazijn en -fabriek; markant gebouw door plastisch gevormde balkons en erkers; details deels veranderd.	7	K
106992	Noorderbinnensingel 105, woonhuis, arbeiderswoning	Groningen	Beschermd stadsgezicht Binnenstad	eenlaags woning met schilddak, lijstgevel en grote nieuwe dakkapel			traditioneel	++	+	+	+	+	+	onderdeel aaneengesloten gevelwand in vanaf de late 19e eeuw ingevulde noordwestelijke binnenstadsrand; ensemblewaarde; redelijk gave kleine woning die kleinschalige hoofd- en kapvorm heeft bewaard.	7	K
106993	Noorderbinnensingel 106, woonhuis, beneden- en bovenwoning	Groningen	Beschermd stadsgezicht Binnenstad	tweelaags pand met schilddak, lijstgevel en houten dakkapel			traditioneel	++	+	+	+	+	+	onderdeel aaneengesloten gevelwand in vanaf de late 19e eeuw ingevulde noordwestelijke binnenstadsrand; ensemblewaarde; redelijk gave beneden- en bovenwoning, ramen passend vernieuwd.	7	K
102786	Noorderbinnensingel 107, woonhuis, voormalige beneden- en bovenwoning	Groningen	Beschermd stadsgezicht Binnenstad	tweelaags pand met schilddak, lijstgevel, dakkapel en gevelopeningen met decoratieve bogen; ingangen links en rechts in gevel		1895	neorenaissance elementen	++	+	+	++	+	+	onderdeel aaneengesloten gevelwand in vanaf de late 19e eeuw ingevulde noordwestelijke binnenstadsrand; ensemblewaarde; gave beneden- en bovenwoning, met markante bogen boven gevelopeningen.	8	K
104200	Noorderbinnensingel 108, woonhuis, arbeiderswoning	Groningen	Beschermd stadsgezicht Binnenstad	eenlaags woning met schilddak, lijstgevel met vlaamse gevel met fronton, bakstenen gevel met decoratieve details boven gevelopeningen		1895	neorenaissance elementen	++	+	+	++	++	+	onderdeel aaneengesloten gevelwand in vanaf de late 19e eeuw ingevulde noordwestelijke binnenstadsrand; ensemblewaarde; gave kleine woning die kleinschalige hoofd- en kapvorm heeft bewaard; rijk type met mooie detaillering.	9	K
102787	Noorderbinnensingel 109, woonhuis, arbeiderswoning	Groningen	Beschermd stadsgezicht Binnenstad	eenlaags woning met schilddak, lijstgevel en stenen dakkapel			traditioneel	++	+	+	++	++	+	onderdeel aaneengesloten gevelwand in vanaf de late 19e eeuw ingevulde noordwestelijke binnenstadsrand; ensemblewaarde; gave kleine woning die kleinschalige hoofd- en kapvorm heeft bewaard.	9	K
106994	Noorderbinnensingel 110, woonhuis, arbeiderswoning	Groningen	Beschermd stadsgezicht Binnenstad	eenlaags woning met verhoogd schilddak, lijstgevel en groot stenen dakhuis met plat dak		1885	traditioneel	+	+	+	+	0	0	onderdeel aaneengesloten gevelwand in vanaf de late 19e eeuw ingevulde noordwestelijke binnenstadsrand; ensemblewaarde; begin 20e eeuw van nieuwe kap en dakhuis voorzien en wit geleverd, beeldondersteunend in rij.	4	BO
102793	Noorderbinnensingel 112-140c, Grote Kruisstraat 24-26b, Grote Rozenstraat 47-49b, 86-88b, Grote Leliestraat 131-139b, 64-64c, Werfstraat 11-11a, woningcomplex	Groningen	Beschermd stadsgezicht Binnenstad	groot uit verschillende drielaags blokken met kap bestaand met hoek- en topgevelaccenten, erkers over meerdere bouwlagen en ingangen in rondboogportieken	voortuintjes met hagen; complex Volkshuisvesting	1939	zakelijk-traditioneel	++	++	+	+	++	++	groot woningcomplex in noordwestelijke binnenstadsrand, gebouwd als saneringsproject van sloppenbuurt in 1939; vormt fraaie en beeldbepalende wand, markant door de topgevel- en erkeraccenten; details en entrees gewijzigd; zeldzaam in binnenstad.	10	K
106991	Noorderbinnensingel 125-134, woningcomplex NV Volkshuisvesting Groningen	Groningen	Beschermd stadsgezicht Binnenstad	eenlaags blok met zadeldak en dakkapellen op oostelijke schild		1939	traditioneel	++	0	+	+	+	+	ligging op binnenterrein; ensemble met rest van het complex.	6	K



objectnr	omschrijving	kern	ensemble	subtype	bijzonderheden	datum	bouwtijl	S	B	H	G	A	Z	beschrijving	score	status
152020	Noorderbinnensingel 15, 15a-16c, bedrijfspand met bovenwoning	Groningen	Beschermd stadsgezicht Binnenstad	tweelaags pand met afgeplat schilddak met houten bakgoot, lijstgevel met centraal dakhuis met froton, geplesterde onderbouw met trapeziumvormige bedrijfspuien		1905	overgangsarchitectuur	+	+	+	++	+	+	onderdeel aaneengesloten gevelwand; ensemblewaarde; typerend voor de vroege 20e eeuw; opvallend zijn de bedrijfsingangen in trapeziumvormige openingen; vrij gaaf.	7	K
152021	Noorderbinnensingel 17-17a, woonhuis, beneden- en bovenwoning	Groningen	Beschermd stadsgezicht Binnenstad	tweelaags pand met lessenaarsdak, voorgevel met houten lijst, rechts een Vlaamse gevel met tuit, siermetselwerk boen de gevelopeningen			overgangsarchitectuur	+	+	+	+	+	0	onderdeel aaneengesloten gevelwand; ensemblewaarde; in hoofdvorm gaaf, details deels gewijzigd;	5	BO
107102	Noorderbinnensingel 18-18a, bedrijfspand met bovenwoning	Groningen	Beschermd stadsgezicht Binnenstad	drielaags pand met plat dak, rechts een smalle tweelaags travee met lessenaarsdak en dakkapel; wit geverfde bakstenen gevel met bedrijfsdeuren in de onderbouw		1906	overgangsarchitectuur	+	+	+	+	+	0	onderdeel aaneengesloten gevelwand; ensemblewaarde; in hoofdvorm en veel details gaaf, maar metselwerk is wit geverfd; nog goed herkenbaar als vroeg 20e-eeuwse bedrijfspand met woning.	5	BO
102788	Noorderbinnensingel 19-20a, dubbele beneden- en bovenwoning	Groningen	Beschermd stadsgezicht Binnenstad	tweelaags symmetrisch blok met schilddak, wit geverfde voorgevel met links en rechts een topgevelrisaliet met deels met hout beklede topgevel; geclusterde ingangen		1906	overgangsarchitectuur	+	+	+	+	+	0	onderdeel aaneengesloten gevelwand; ensemblewaarde; type en uitvoering is typerend voor vroege 20e eeuw; hoofvorm en veel details intact, metselwerk naderhand wit geverfd.	5	BO
107101	Noorderbinnensingel 21-22a, woningcomplex, beneden- en bovenwoningen	Groningen	Beschermd stadsgezicht Binnenstad	tweelaags blok met lessenaarsdak, asymmetrische opzet met verspringende rooilijn en drielaags middenpartij		1905	overgangsarchitectuur	+	+	+	+	+	0	onderdeel aaneengesloten gevelwand; ensemblewaarde; hoofdvorm gaaf, details gewijzigd; markant is de verspringing in de rooilijn, waarmee de bocht in de straat wordt gevolgd.	5	BO
152022	Noorderbinnensingel 50, woonhuis	Groningen	Beschermd stadsgezicht Binnenstad	eenlaags woning met afgeplat zadeldak, verhoogde voorgevel met siermetselwerklijst	betreft verhoging van oorspronkelijke eenlaags woning		traditioneel, zakelijk-traditioneel	+	+	+	+	0	0	onderdeel aaneengesloten gevelwand; ensemblewaarde; oorspronkelijke eenlaags woning herkenbaar aan onderbouw, ca 1925 is voorgevel verhoogd en kap aangepast; details licht gewijzigd; vooral ondersteunend.	4	BO
152023	Noorderbinnensingel 51-51a, bedrijfspand met bovenwoning	Groningen	Beschermd stadsgezicht Binnenstad	drielaags pand met plat dak, rechtgesloten voorgevel met hoekpinakles, erker op verdieping en dubbele bedrijfsdeur in pui			zakelijk-traditioneel	+	+	+	+	0	0	onderdeel aaneengesloten gevelwand; ensemblewaarde; vermoedelijk in fasen verhoogd; markant in het straatbeeld is het kleine erkertje; details deels gewijzigd.	4	BO
152024	Noorderbinnensingel 54-55d, voormalig garagebedrijf met bovenwoningen	Groningen	Beschermd stadsgezicht Binnenstad	samengesteld pand met drielaags T-vormige voorbouw met plat dak, bakstenen voorgevel met bedrijfsentree en verdiepingen met erkers; lage bedrijfshal met schilddak achter		1933	zakelijk-expressionisme	+	+	+	+	+	+	onderdeel aaneengesloten gevelwand; ensemblewaarde; in hoofdopzet herkenbaar als (garage)bedrijfsgebouw met woningen uit interbellum; markant is de voorgevel met erkers en betonnen lijst; details gewijzigd.	6	K
102785	Noorderbinnensingel 57, woonhuis, arbeiderswoning	Groningen	Beschermd stadsgezicht Binnenstad	eenlaags woning met schilddak, stenen dakkapel met zadeldak en druiplijst, bakstenen lijstgevel met getoogde gevelopeningen	helpt van dubbel	1895	traditioneel	+	+	+	++	++	++	onderdeel aaneengesloten gevelwand; ensemblewaarde; gebouwd samen met nr. 58; in hoofdvorm en details vrij gave laat 19e-eeuwse kleine woning; zeldzaamheidswaarde.	9	K
102789	Noorderbinnensingel 58, woonhuis, arbeiderswoning	Groningen	Beschermd stadsgezicht Binnenstad	eenlaags woning met schilddak, stenen dakkapel met zadeldak en druiplijst, bakstenen lijstgevel met getoogde gevelopeningen	helpt van dubbel	1895	traditioneel	+	+	+	++	++	++	onderdeel aaneengesloten gevelwand; ensemblewaarde; gebouwd samen met nr. 57; in hoofdvorm en details vrij gave laat 19e-eeuwse kleine woning; zeldzaamheidswaarde.	9	K
104199	Noorderbinnensingel 59-59a, woonhuis, beneden- en bovenwoning	Groningen	Beschermd stadsgezicht Binnenstad	tweelaags pand met schilddak, bakstenen lijstgevel met Vlaamse gevel, siermetselwerk boven de gevelopeningen		1894	traditioneel, neorenaissance elementen	+	+	+	+	+	+	onderdeel aaneengesloten gevelwand; ensemblewaarde; in opzet en vormgeving typerend voor late 19e eeuw; hoofdvorm gaaf, enkele detailwijzigingen.	6	K

objectnr	omschrijving	kern	ensemble	subtype	bijzonderheden	datum	bouwtijl	S	B	H	G	A	Z	beschrijving	score	status
102790	Noorderbinnensingel 60, woonhuis, arbeiderswoning	Groningen	Beschermd stadsgezicht Binnenstad	eenlaags dwarshuis met kap, stenen dakhuis en in blokverband gepleisterde lijstgevel; ingang met stoep	gevelsteen Stichting Stadsherstel 1992		traditioneel	+	+	++	+	+	++	onderdeel aaneengesloten gevelwand; ensemblewaarde; markante kleinschalige woning, herinnert aan oorspronkelijke bebouwingsbeeld in secundaire zijstraten in de stadsuitleg; geeft nog indruk van vroegere eenkamerwoning; bijzonder is de hoge plint.	8	K
106995	Noorderbinnensingel 61, woonhuis, arbeiderswoning	Groningen	Beschermd stadsgezicht Binnenstad	eenlaags dwarshuis met kap, vernieuwde dakkapel, in blokverband gepleisterde lijstgevel, ingang met stoep			traditioneel	+	+	++	+	+	++	onderdeel aaneengesloten gevelwand; ensemblewaarde; markante kleinschalige woning, herinnert aan oorspronkelijke bebouwingsbeeld in secundaire straten in de stadsuitleg; geeft nog indruk van vroegere eenkamerwoning; bijzonder is de hoge plint.	8	K
106996	Noorderbinnensingel 67, woonhuis, arbeiderswoning	Groningen	Beschermd stadsgezicht Binnenstad	eenlaags dwarshuis met kap, stenen dakhuis, gepleisterde lijstgevel			traditioneel	+	+	++	+	+	++	onderdeel aaneengesloten gevelwand; ensemblewaarde; markante kleinschalige woning, herinnert aan oorspronkelijke bebouwingsbeeld in secundaire zijstraten in de stadsuitleg; geeft nog indruk van vroegere eenkamerwoning; bijzonder is de hoge plint.	8	K
106997	Noorderbinnensingel 68, woonhuis, arbeiderswoning	Groningen	Beschermd stadsgezicht Binnenstad	eenlaags dwarshuis met kap, stenen dakhuis en wit geschilderde bakstenen klampgevel uit midden 20e eeuw			traditioneel	+	+	+	0	+	+	onderdeel aaneengesloten gevelwand; ensemblewaarde; markante kleinschalige woning, herinnert aan oorspronkelijke bebouwingsbeeld in secundaire straten in de stadsuitleg; geeft nog indruk van vroegere eenkamerwoning; voorgevel gewijzigd.	5	BO
106998	Noorderbinnensingel 69, woonhuis, arbeiderswoning	Groningen	Beschermd stadsgezicht Binnenstad	eenlaags dwarshuis met kap, vernieuwde dakkapel, in blokverband gepleisterde voorgevel met lijst			traditioneel	+	+	++	+	+	++	onderdeel aaneengesloten gevelwand; ensemblewaarde; markante kleinschalige woning, herinnert aan oorspronkelijke bebouwingsbeeld in secundaire straten in de stadsuitleg; geeft nog indruk van vroegere eenkamerwoning.	8	K
152025	Noorderbinnensingel 70, arbeiderswoningen	Groningen	Beschermd stadsgezicht Binnenstad	twee geschakelde voormalige dwarshuisjes, in interbellum van nieuwe kap en verhoogde voorgevel voorzien; bakstenen gevels geverfd			traditioneel	+	+	+	+	0	0	onderdeel aaneengesloten gevelwand; ensemblewaarde; in het interbellum verhoogde eenlaags huisjes, onderbouw geeft nog indruk oorspronkelijke toestand; vooral beeldondersteunend.	4	BO
106999	Noorderbinnensingel 72, woonhuis, arbeiderswoning	Groningen	Beschermd stadsgezicht Binnenstad	eenlaags hoekpand met schilddak, stenen dakkapel met fronton en wit geverfde bakstenen lijstgevels; afgeschuinde hoek met ingang			traditioneel	+	+	++	+	++	++	onderdeel aaneengesloten gevelwand; ensemblewaarde; markante kleinschalige woning, herinnert aan oorspronkelijke bebouwingsbeeld in secundaire straten in de stadsuitleg; geeft nog indruk van vroegere eenkamerwoning; gaaf; bijzonder hoekligging.	9	K
107000	Noorderbinnensingel 73, woonhuis, arbeiderswoning	Groningen	Beschermd stadsgezicht Binnenstad	eenlaags dwarshuis met vernieuwde kap, bakstenen lijstgevel uit het interbellum	glas-in-lood in bovenlichten		traditioneel	+	+	+	+	+	+	onderdeel aaneengesloten gevelwand; ensemblewaarde; markante kleinschalige woning, herinnert aan oorspronkelijke bebouwingsbeeld in secundaire straten in de stadsuitleg; geeft nog indruk van vroegere eenkamerwoning; in interbellum vernieuwde voorgevel.	6	K
102791	Noorderbinnensingel 82-87, Jan Luitjes of Jannes Baroldigasthuis	Groningen	Beschermd stadsgezicht Binnenstad	eenlaags blok geschakelde woningen onder dwars zadeldak, met centraal een smalle poortdoorgang, topgevel met steekkap	grote gevelsteen boven het poortje in de voorgevel, verwijzend naar de gassthuisgeschiedenis, teruggaand tot 1591	1931	zakelijk-traditioneel	+	++	++	+	+	++	karakteristiek voorbeeld van 20e-eeuws gasthuiscomplexje, markant door symmetrische opzet, grote kap en teruggerooide ligging met voortuintjes; historische waarde als voortzetting van oorspronkelijk laat 16e-eeuwse stichting; details deels gewijzigd.	9	K

objectnr	omschrijving	kern	ensemble	subtype	bijzonderheden	datum	bouwstijl	S	B	H	G	A	Z	beschrijving	score	status
102792	Noorderbinnensingel 98, Grote Appelstraat 42, voormalig cafe met bovenwoning	Groningen	Beschermd stadsgezicht Binnenstad	tweelaags hoekpand met schilddak en gepleisterde lijstgevels		1881	traditioneel	+	+	0	+	0	0	onderdeel aaneengesloten gevelwand in binnenstadsrand; eenvoudig en in details gewijzigd laat 19-eeuws hoekpand; oorspronkelijke horecafunctie niet meer afleesbaar.	3	BO
152026	Noorderbinnensingel 99-99ab, woonhuis, beneden- en bovenwoningen	Groningen	Beschermd stadsgezicht Binnenstad	drielaags pand met tentdak met overstek, bakstenen voorgevel met rondboogportiek met trap en erkers op de verdiepingen		1938	zakelijk-traditioneel	0	+	+	+	0	0	onderdeel aaneengesloten gevelwand in binnenstadsrand; typische invulling uit interbellum met portieketagewoningen, in hoofdvorm intact, details licht gewijzigd.	3	BO
101344	Noorderbuitensingel 11, voormalige Gereformeerde lagere school	Groningen	Noorderplantsoenbuurt	L-vormig tweelaags gebouw met plat dak, symmetrische voorgevel met middenrisaliet, entree, trappenhuisvenster en getoogd attiek		1914	overgangsarchitectuur, rationalisme	+	+	++	++	++	++	onderdeel gereformeerd (kerkelijk) ensemble (kerk, pastorie, verzorgingstehuis, school); op binnenterrein; markant vroeg 20e-eeuws schoolgebouw, gaaf in hoofdvorm en details; bevat ook oude interieurelementen; bijzondere bouwstijl.	10	K
107235	Noorderbuitensingel 1-2a, café met bovenwoningen	Groningen	Noorderplantsoenbuurt	tweelaags hoekpand met afgeschuinde hoekgevel en samengesteld schilddak met dakhuizen met platte daken, bakstenen lijstgevels met gepleisterde accenten			neorenaissance elementen	++	++	+	++	++	++	onderdeel aaneengesloten gevelwanden, op hoeklocatie; in hoofdvorm en details gaaf historisch horecapand met rijke geleiding en detaillering; in de gekinkte gevels wordt verloop singel gevolgd; zeldzaamheidswaarde.	11	K
101345	Noorderbuitensingel 13-21, woningcomplex, rij arbeiderswoningen	Groningen	Noorderplantsoenbuurt	lage eenlaags rij woningen onder dwars zadeldak met bakgoot, bakstenen lijstgevel met gemetselde segmentbogen boven de gevelopeningen	voortuinen met ijzeren hekwerken	1868	traditioneel	++	++	+	+	+	++	onderdeel aaneengesloten gevelwand in overigens vanaf circa 1880 ontwikkelde arbeiderswijk; ensemblewaarde; beeldbepalend aan gracht; mogelijk al rond 1870 gebouwd en een van de oudste wooncomplexen in de wijk; bijzonder vanwege gaafheid en lengte	9	K
104140	Noorderbuitensingel 22, Akkerstraat 30, dubbel woonhuis	Groningen	Noorderplantsoenbuurt	eenlaags dubbele woning met samengestelde opzet en kap, in blokverband gepleisterde gevels, voorgevel met erker, vensters met veelruits bovenlichten	lage aanbouw met plat dak aan achterzijde		traditioneel	++	+	+	+	+	+	onderdeel aaneengesloten gevelwand in vanaf circa 1880 ontwikkelde arbeiderswijk; ensemblewaarde; beeldbepalend aan gracht en op hoek; markant gepleisterd dubbel woonhuis	7	K
152027	Noorderbuitensingel 25-26, voormalige dubbele beneden- en bovenwoning	Groningen	Noorderplantsoenbuurt	dubbel tweelaags pand met schilddaken, lijstgevel, voorgevel met gepleisterde detaillering, nr. 25 nog met portiek	nr. 26 thans zonder portiek, 1 woning	1897	neorenaissance elementen	++	+	+	+	+	+	onderdeel aaneengesloten gevelwand in vanaf circa 1880 ontwikkelde arbeiderswijk; ensemblewaarde; beeldbepalend aan gracht; in hoofdvorm en veel details gaaf; beneden- en bovenopzet bij nr. 26 verdwenen.	7	K
152028	Noorderbuitensingel 27-27ab, woonhuis, beneden- en bovenwoning	Groningen	Noorderplantsoenbuurt	tweelaags pand met afgeplat schilddak, lijstgevel, stenen dakhuis met plat dak, portiek met ingangen			neorenaissance elementen	++	+	+	++	+	+	onderdeel aaneengesloten gevelwand in vanaf circa 1880 ontwikkelde arbeiderswijk; ensemblewaarde; beeldbepalend aan gracht; vrij gaaf, sobere detaillering.	8	K
101346	Noorderbuitensingel 28-31a, woningcomplex, beneden- en bovenwoningen	Groningen	Noorderplantsoenbuurt	tweelaags blok geschakelde woningen met schild- of zadeldaken, Vlaamse gevel met trapgevel (28) of tuitgevels; bakstenen gevels met gepleisterde en bakstenen sierdetails,	voortuinen nrs. 29031 met ijzeren tuinhekken	1899	neorenaissance	++	++	+	++	++	++	onderdeel aaneengesloten gevelwand in vanaf circa 1880 ontwikkelde arbeiderswijk; ensemblewaarde; beeldbepalend aan gracht; gave rij rijk gelede en gedetailleerde beneden- en bovenwoningen met representatief karakter.	11	K
107235	Noorderbuitensingel 3-3a, woonhuis, beneden- en bovenwoning	Groningen	Noorderplantsoenbuurt	tweelaags pand met schilddak, lijstgevel met vlaamse gevel met fronton, bakstenen gevel met gepleisterde accenten en ingangen op de hoeken	stoep met ijzeren hekwerk	1893	neorenaissance elementen	++	+	+	++	++	+	onderdeel aaneengesloten gevelwand in vanaf circa 1880 ontwikkelde arbeiderswijk; ensemblewaarde; beeldbepalend aan gracht; gave laat 19e-eeuwse beneden- en bovenwoning met vrij rijk uitgevoerde voorgevel.	9	K

objectnr	omschrijving	kern	ensemble	subtype	bijzonderheden	datum	bouwtijl	S	B	H	G	A	Z	beschrijving	score	status
152029	Noorderbuitensingel 35-35ab, woonhuis, beneden- en bovenwoningen	Groningen	Noorderplantsoenbuurt	drielaags pand met plat dak met overstek, bakstenen voorgevel metop de verdiepingen twee erkers over twee lagen		1926	zakelijk-expressionisme	+	+	+	++	++	+	onderdeel aaneengesloten gevelwand in vanaf circa 1880 ontwikkelde arbeiderswijk; ensemblewaarde; beeldbepalend aan gracht; in hoofdvorm en details gaaf voorbeeld van invulling uit interbellum, met markante opzet en detaillering	8	K
152030	Noorderbuitensingel 37, woonhuis, beneden- en bovenwoning	Groningen	Noorderplantsoenbuurt	tweelaags pand met schilddak, lijstgevel, stenen dakkapel, voorgevel met geclusterde deuren en stoep	voortuin met haag en ijzeren tuinhek		neorenaissance elementen	+	+	+	+	+	+	onderdeel aaneengesloten gevelwand in vanaf circa 1880 ontwikkelde arbeiderswijk; ensemblewaarde; beeldbepalend aan gracht; in hoofdvorm gaaf, details licht gewijzigd.	6	K
152031	Noorderbuitensingel 38-38a, woonhuis, beneden- en bovenwoning	Groningen	Noorderplantsoenbuurt	tweelaags pand met zadeldak, voorgevel met trapgevel, geclusterde deuren en balkon		1894	neorenaissance	+	+	+	+	++	+	onderdeel aaneengesloten gevelwand in vanaf circa 1880 ontwikkelde arbeiderswijk; ensemblewaarde; beeldbepalend aan gracht; markant type met trapgevel, in hoofdvorm gaaf, details licht gewijzigd.	7	K
107235	Noorderbuitensingel 4-4a, werkplaats met bovenwoning	Groningen	Noorderplantsoenbuurt	tweelaags pand met schilddak, lijstgevel, nieuwe dakkapel, voorgevel met werkplaatspui en gepleisterde en verblendstenen details		1893	neorenaissance elementen	++	+	+	+	+	+	onderdeel aaneengesloten gevelwand in vanaf circa 1880 ontwikkelde arbeiderswijk; ensemblewaarde; beeldbepalend aan gracht; redelijk gaaf, oorspronkelijke type nog goed herkenbaar.	7	K
107247	Noorderbuitensingel 9-10a, dubbele beneden- en bovenwoning	Groningen	Noorderplantsoenbuurt	tweelaags blok met twee schilddaken, lijstgevel, stenen dakkapellen met druiplijsten	voortuintjes met hekwerken		traditioneel	++	+	+	+	+	0	onderdeel gevelwand in vanaf circa 1880 ontwikkelde arbeiderswijk; ensemblewaarde; beeldbepalend aan gracht; in hoofdvorm gabe dubbele beneden- en bovenwoning, eenvoudig type; deur- en raamdetails deels gewijzigd.	6	K
152034	Noorderdwarsstraat 2-8, blok arbeiderswoningen	Groningen	Noorderplantsoenbuurt	eenlaags blok geschakelde woningen met dwars schilddak, lijstgevel en gevelopeningen met wit geverfde bakstenen wenkbrauwbogen	onderdeel van groter blok, tevens aan Grachtstraat, maar deze woningen zijn sterk gewijzigd	1883	traditioneel	++	+	+	+	+	+	onderdeel aaneengesloten gevelwand in vanaf circa 1880 ontwikkelde arbeiderswijk; ensemblewaarde; in hoofdvorm gaaf, maar details deels gewijzigd, representatief voor eerste bebouwing van deze wijk.	7	K
152035	Noorderdwarsstraat 5-15, Kleine Bergstraat 2-6, Bergstraat 37, woningcomplex, arbeiderswoningen	Groningen	Noorderplantsoenbuurt	twee blokken eenlaags geschakelde woningen onder schilddak, gescheiden door gang; bakstenen lijstgevel met geverfde accenten; grote nieuwe dakkapellen op voorschild		1882	traditioneel	++	+	+	+	+	+	onderdeel aaneengesloten gevelwand in vanaf circa 1880 ontwikkelde arbeiderswijk; ensemblewaarde; complex eenvoudige arbeiderswoningen uit begintijd wijk; hoofdvorm en gevelindelingen intact, evenals veel details in gevels; storende dakkapellen.	7	K
102796	Noorderhaven 1, 1a-1b, Nieuwe Kijk 't Jatstraat 2, 2a-2d, woonwinkelcomplex	Groningen	Beschermd stadsgezicht Binnenstad	drielaags hoekpand met espressieve samengestelde kap met grote schoorstenen; gevels met erkers over meerdere bouwlagen		1934	zakelijk-expressionisme, verstrakte Amsterdamse school	++	++	+	++	++	++	onderdeel aaneengesloten gevelwand; ensemblewaarde; ligging aan kade en op hoek; imposant en daardoor sterk beeldbepalend complex met expressieve hoofdvorm; op wijzigingen in de pui na overwegend gaaf; fraai ontwerp van bekende architect.	11	K
102794	Noorderhaven 16-18, dubbel woonhuis, beneden- en bovenwoning	Groningen	Beschermd stadsgezicht Binnenstad	drielaags pand met plat dak, voorgevel met hangende erkers; achterhuis met schilddak	achter het gedeelte met het platte dak een achterhuis van drie lagen met een schilddak, van veel oudere datum dan voorhuis	1927	zakelijk-traditioneel	++	+	+	+	+	+	onderdeel aaneengesloten gevelwand; markante voorgevel door siermettselwerkaccenten en hangende erkers.	7	K
107602	Noorderhaven 22--22a, bedrijfspand met bovenwoning	Groningen	Beschermd stadsgezicht Binnenstad	tweelaags diep pand met zadeldak, topgevel en hangende erker		1937	Delftse school	++	+	+	++	++	+	in 1937 ingrijpend verbouwd en van nieuwe voorgevel voorzien ouder pand, in opdracht van de N.V. Vereenigd Bierbrouwerijen "Keizer Barbarossa"; markant voorbeeld van historiserende invulling uit het interbellum;	9	K

objectnr	omschrijving	kern	ensemble	subtype	bijzonderheden	datum	bouwtijl	S	B	H	G	A	Z	beschrijving	score	status
102800	Noorderhaven 27.1-27.25, graanpakhuis ""Albion""	Groningen	Beschermd stadsgezicht Binnenstad	groot samengesteld gebouw, het voorste deel een diep zeslaags pakhuis met mansardedak, grote achterbouw			traditioneel	++	++	++	+	++	+	onderdeel aaneengesloten gevelwand; ensemblewaarde; ligging aan kade; imposant en daardoor sterk beeldbepalend graanpakhuis uit circa 1890, ondanks ingrijpende verbouwing tot woonappartementen in 1993 nog goed herkenbaar; historische waarde.	10	K
107628	Noorderhaven 31-33, Havenstraat 1-1a, woonwinkelcomplex	Groningen	Beschermd stadsgezicht Binnenstad	drielaags hoekblok met samengestelde kap, topgevelaccent links voor, bakstenen gevels met erker, hoekwinkelpui met siermetselwerk	boven de winkeldeur een gevelsteen met jaartal 1621		zakelijk-traditioneel	++	++	+	+	++	+	onderdeel aaneengesloten gevelwand; ensemblewaarde; ligging aan kade en op hoek; invulling uit interbellum met rijk gelede opzet, passend in historische omgeving; redelijk gaaf; bijzonder is de 17e-eeuwse gevelsteen, aangebracht boven winkeldeur.	9	K
102823	Noorderhaven 32, herenhuis	Groningen	Beschermd stadsgezicht Binnenstad	tweelaags diep pand met kap, risaliet met tuitgevel en souterrain		1896	neorenaissance	++	+	+	++	+	+	onderdeel aaneengesloten gevelwand; op raamdetaïls na gave voorgevel met markant topgevelaccent.	8	K
102807	Noorderhaven 37-37a, woonhuis, beneden- en bovenwoning	Groningen	Beschermd stadsgezicht Binnenstad	tweelaags dwarshuis met zadeldak en in blokverband gepleisterde lijstgevel			traditioneel	++	+	++	++	+	+	onderdeel aaneengesloten gevelwand; ensemblewaarde; ligging aan kade; in hoofdzaak gaaf dwarshuis met oudere kern, teruggaand tot 17e-eeuw en dus oorspronkelijke bebouwing stadsuitleg; bijzondere voorgevelafwerking.	9	K
102828	Noorderhaven 42-42a, bedrijfsgebouw met bovenwoning	Groningen	Beschermd stadsgezicht Binnenstad	drielaags pand met kap, rechts risaliet met trapgevel		1906	eclecticisme	++	+	+	+	+	0	onderdeel aaneengesloten gevelwand; in 1906 ontstaan na vergroting lager huis; details vrij gaaf; markant trapgevelaccent.	6	K
102811	Noorderhaven 43, Zoutstraat 2-4, woningcomplex, beneden- en bovenwoningen	Groningen	Beschermd stadsgezicht Binnenstad	tweelaags hoekblok met schilddak, stenen dakkapel, afgeschuinde hoek met balkon, bakstenen gevels met verblendstenen details		1900	overgangsarchitectuur	++	++	+	++	++	+	onderdeel aaneengesloten gevelwand; ensemblewaarde; ligging aan kade en op hoek; vrij gaaf in hoofdvorm en details; kleurig siermetselwerk in verblendsteen.	10	K
152036	Noorderhaven 4-4c, bedrijfspand met bovenwoningen	Groningen	Beschermd stadsgezicht Binnenstad	vierlaags diep pand met schilddak, lijstgevel en begane grond met werkplaatspui		1940	Delftse school	++	+	+	++	++	++	onderdeel aaneengesloten gevelwand; bijzonder type, drie bovenwoningen boven werkplaats; voorgevel met markante traditionele detaillering.	10	K
102812	Noorderhaven 45, woonhuis, beneden- en bovenwoning	Groningen	Beschermd stadsgezicht Binnenstad	tweelaags pand met schilddak, lijstgevel, Vlaamse gevel met trapgevel, bakstenen voorgevel met rijke detaillering in pleisterwerk en siermetselwerk		1900	neorenaissance elementen	++	+	+	++	++	++	onderdeel aaneengesloten gevelwand; ensemblewaarde; ligging aan kade; in hoofdvorm en details gaaf; representatieve voorgevel met veel mooie details.	10	K
103806	Noorderhaven 46, herenhuis	Groningen	Beschermd stadsgezicht Binnenstad	drielaags diep huis met kap, lijstgevel en hangende erker met balkon		1913	overgangsarchitectuur, nieuw historiserend	++	+	+	++	++	++	onderdeel aaneengesloten gevelwand; voorgevel met bijzondere, vrij zeldzame detaillering, in gave staat.	10	K
102813	Noorderhaven 47-47a, woonhuis, beneden- en bovenwoning	Groningen	Beschermd stadsgezicht Binnenstad	tweelaags pand met schilddak, lijstgevel, Vlaamse gevel met fronton, bakstenen voorgevel met siermetselwerk en hangende erker			neorenaissance elementen	++	+	+	++	++	+	onderdeel aaneengesloten gevelwand; ensemblewaarde; ligging aan kade; in hoofdvorm en details gaaf; representatieve voorgevel met veel mooie details.	9	K
102814	Noorderhaven 49, woonhuis, beneden- en bovenwoning	Groningen	Beschermd stadsgezicht Binnenstad	tweelaags pand met schilddak, lijstgevel, Vlaamse gevel met bekroning en zespuntige ster met bouwjaar 1901; bakstenen voorgevel met gepleisterde en siermetselwerkdetaïls, verdieping met erker		1901	neorenaissance elementen	++	+	+	++	++	++	onderdeel aaneengesloten gevelwand; ensemblewaarde; ligging aan kade; in hoofdvorm en details gaaf; representatieve voorgevel met veel mooie details.	10	K
102795	Noorderhaven 50-50ab, magazijn met bovenwoningen	Groningen	Beschermd stadsgezicht Binnenstad	drielaags diep pand met zadeldak en topgevel		1939	Delftse school	++	+	++	+	++	+	onderdeel aaneengesloten gevelwand; op de pui na gave gevel met bijzondere detaillering en jaarankers 1939; goed voorbeeld van historiserende invulling uit het interbellum.	9	K



objectnr	omschrijving	kern	ensemble	subtype	bijzonderheden	datum	bouwstijl	S	B	H	G	A	Z	beschrijving	score	status
102815	Noorderhaven 51-51a, woonhuis, beneden- en bovenwoning, voormalige Vakschool voor dames	Groningen	Beschermd stadsgezicht Binnenstad	drielaags pand met plat dak, voorgevel met hoge gemetselde balustrade en hangende erker	eenlaags achterbouw met plat dak (vakschoolgedeelte?); stoep met ijzeren hekwerk	1904	overgangsarchitectuur	++	++	++	++	++	++	onderdeel aaneengesloten gevelwand; ensemblewaarde; ligging aan kade en terzijde van brede doorgang naar binnenerf; bijzonder object door opzet en detaillering; ongebruikelijke achterbouw met plat dak (vakschoolgedeelte?).	12	K
102830	Noorderhaven 52, woonhuis	Groningen	Beschermd stadsgezicht Binnenstad	tweelaags dwarshuis met zadeldak en lijstgevel			traditioneel	++	+	+	+	+	+	onderdeel aaneengesloten gevelwand; oudere kern herkenbaar aan kapvorm en muurankers; indeling begane grond in loop 20e eeuw veranderd, nu met dubbele garagedeur.	7	K
106988	Noorderhaven 53, voormalige Stoom-, was- en strijkinrichting ""De Volharding""	Groningen	Beschermd stadsgezicht Binnenstad	vierlaags pand met zadeldak, bakstenen gevels met lisenen			traditioneel	++	++	++	++	+	++	ligging op binnenterrein; voormalig bedrijfsgebouw "De Volharding", markat historisch bedrijfsgebouw uit vroege 20e eeuw, met toegangsstraat vanaf de Noorderhaven; oogt vrij gaaf.	11	K
102831	Noorderhaven 54, winkelwoonhuis	Groningen	Beschermd stadsgezicht Binnenstad	drielaags dwarshuis met zadeldak, lijstgevel en winkelpui			traditioneel	++	+	+	+	+	+	lijstgevel met gereconstrueerde houten winkelpui.	7	K
106989	Noorderhaven 57, 57a-57b, garage/werkplaats met twee bovenwoningen	Groningen	Beschermd stadsgezicht Binnenstad	drielaags pand met plat dak, voorgevel met dubbele bedrijfsdeur, geclusterde woningdeuren en verdiepingen met erkers		1927	zakelijk-expressionisme	++	+	+	++	++	+	onderdeel aaneengesloten gevelwand; ensemblewaarde; ligging aan kade; in hoofdvorm en details gaaf; bijzondere invulling uit het interbellum.	9	K
102833	Noorderhaven 58, 60.1-60.17, pakhuiscomplex De Compagnie	Groningen	Beschermd stadsgezicht Binnenstad	drielaags pakhuis met afgeplat zadeldak, centrale topgevel en steekkap	bouwdeel aan Vijfde Drift Noorderhaven behoort ook tot het pakhuis		traditioneel	++	++	+	+	+	+	omvangrijk pakhuiscomplex met bakstenen gevels; vensterinvullingen vernieuwd, maar oorspronkelijke karakter goed bewaard; markante ligging aan kade; omvat ook mon.nummer 102834.	8	K
106990	Noorderhaven 61, 61a-61b, bedrijfspand met bovenwoning	Groningen	Beschermd stadsgezicht Binnenstad	drielaags pand met plat dak, met overstek tussen pinakels, symetrische voorgevel met bedrijfspui en bovendeel met siermetselwerkdetails		1907	overgangsarchitectuur	++	++	+	++	++	++	onderdeel aaneengesloten gevelwand; ensemblewaarde; ligging aan kade; in hoofdvorm en details gaaf; representatieve voorgevel met veel mooie details; oorspronkelijk Melkinrichting Vredewold en later drankenhandel Deen.	11	K
107065	Noorderhaven 63-63a, voormalige ""Noord-Nederlandsche Cliche-fabriek""	Groningen	Beschermd stadsgezicht Binnenstad	tweelaags pand met plat dak, voorgevel met hoger opgetrokken schermgevel met pinakels en open mezzanino met dakoverstek	links een steeg	1925	rationalisme	++	++	++	+	++	++	onderdeel aaneengesloten gevelwand; ensemblewaarde; ligging aan kade; bijzonder bedrijfspand uit het interbellum, met zeldzame stijlkenmerken en detaillering; vrij gaaf.	11	K
102836	Noorderhaven 66-68a, woningcomplex, beneden- en bovenwoningen	Groningen	Beschermd stadsgezicht Binnenstad	drielaags blok geschakelde woningen met schilddak, lijstgevel, portieken en souterrain		1900	neorenaissance	++	++	+	++	+	+	dubbele beneden- en bovenwoning, halverwege met knik in de voorgeve; rijke en overwegend gave detaillering; markante ligging aan kade. Item omvat ook mon.nummer 102837 (Noorderhaven 68).	9	K
107093	Noorderhaven 67, transformatorhuisje	Groningen	Beschermd stadsgezicht Binnenstad	eenlaags gebouw met schilddak, groot dakoverstek, bakstenen gevels met stuenberen en siermetselwerkfriezen	ligging in zuidrand Noorderplantsoen		Delftse school	+	+	++	+	++	++	onderdeel parkaanleg Noorderplantsoen; zeer opmerkelijk vormgegeven type; vrij gaaf; zeldzaamheidswaarde.	9	K
152037	Noorderhaven 70-70c, woningcomplex, beneden- en bovenwoningen	Groningen	Beschermd stadsgezicht Binnenstad	vierlaags pand met plat dak, type portiekflat			zakelijkheid	++	+	+	+	+	+	vierlaags appartementengebouw in aaneengesloten gevelwand; opvallende "moderne" invulling uit interbellum, redelijk gaaf.	7	K
106987	Noorderhaven zn, bij 53, voormalige werkplaats bij Stoomwasserij ""De Volharding""	Groningen	Beschermd stadsgezicht Binnenstad	eenlaags pand met afgewolfd zadeldak	ligging ten zuiden van grote bedrijfsgebouw		traditioneel	++	+	++	++	+	+	ligging op binnenterrein, markant naast het gebouw van de voormalige stoomwasserij De Volharding; opmerkelijk gebouw, waarschijnlijk een werkplaats; kleinschalig type met afgewolfd dak.	9	K

objectnr	omschrijving	kern	ensemble	subtype	bijzonderheden	datum	bouwtijl	S	B	H	G	A	Z	beschrijving	score	status
103831	Noorderhaven zn, naast 66, woonhuis	Groningen	Beschermd stadsgezicht Binnenstad				traditioneel	+	+	+	0	0	0	eenvoudig eenlaags hoekpand met in blokverband gepleisterde gevels; details gewijzigd.	3	BO
107058	Noorderkerkstraat 12, voormalige beneden- en bovenwoning	Groningen	Beschermd stadsgezicht Binnenstad	tweelaags pand met schilddak, bakstenen lijstgevel met gepleisterde ornamentiek, rechts een risaliet met stenen dakhuis	ontwikkeld uit twee kleinere 17e-eeuwse huizen	1891	neorenaissance elementen	+	+	+	+	+	+	onderdeel aaneengesloten gevelwand; ensemblewaarde; in 1891 ontstaan uit twee in kern 17e-eeuwse huizen; voorgevel met rijke ornamentiek, maar raamdetails gewijzigd.	6	K
102839	Noorderkerkstraat 3, pakhuis	Groningen	Beschermd stadsgezicht Binnenstad	vierlaags pand met zadeldak, symmetrische voorgevel met topgevel met trijshuis, gepleisterde accenten en decoratieve muurankers; metselwerk wit geverfd		1898	traditioneel	++	+	++	++	++	+	onderdeel aaneengesloten gevelwand; ensemblewaarde; afgezien van recente witte verflaag gaaf laat 19e-eeuwse pakhuis van traditioneel type, markant door rijzige vorm en decoratieve details	10	K
102840	Noorderkerkstraat 4-4a, winkelwoonhuis	Groningen	Beschermd stadsgezicht Binnenstad	tweelaags diep pand met schilddak, stenen dakkapel, bakstenen lijstgevel met winkelpui met portiek uit interbellum		1892	neorenaissance elementen	+	+	+	++	++	+	onderdeel aaneengesloten gevelwand; ensemblewaarde; in hoofdvorm en veel details vrij gaaf voorbeeld van laat 19e-eeuws winkelwoonhuis, met pui uit interbellum;	8	K
107081	Noorderkerkstraat 5.1, bedrijfspand	Groningen	Beschermd stadsgezicht Binnenstad	tweelaags diep pand met zadeldak, voorgevel met topgevel met getrapte bekroning	waarschijnlijk historische samenhang met Noorderkerkstraat 7	1901	traditioneel	++	+	+	+	+	+	onderdeel aaneengesloten gevelwand; ensemblewaarde; oorspronkelijke bedrijfsmatige karakter nog goed herkenbaar; mogelijk oorspronkelijk deel van de fabriek van de firma Kraft; details deels gewijzigd.	7	K
107080	Noorderkerkstraat 5-5b, woonhuis, beneden- en bovenwoning	Groningen	Beschermd stadsgezicht Binnenstad	tweelaags diep pand met schilddak, stenen dakhuis met klauwstukken en symmetrische bakstenen lijstgevel		1898	neorenaissance elementen	++	+	+	++	++	+	onderdeel aaneengesloten gevelwand; ensemblewaarde; in hoofdzaak gaaf; mogelijk oorspronkelijk ook met kantoorruimte; gave voorgevel, markant door grote dakhuis met klauwstukken en decoratieve bogen boven gevelopeningen.	9	K
107066	Noorderkerkstraat 6-6a, bedrijfspand met bovenwoning	Groningen	Beschermd stadsgezicht Binnenstad	tweelaags diep pand met afgeplat schilddak, houten dakkapel, bakstenen lijstgevel, portiek en pui met dubbele bedrijfsdeur			traditioneel	+	+	+	+	+	+	onderdeel aaneengesloten gevelwand; ensemblewaarde; in hoofdvorm en uitstraling goed bewaard voorbeeld van kleinschalige bedrijfsruimte met bovenwoning uit late 19e eeuw, met latere aanpassingen.	6	K
152019	Noorderkerkstraat 7, bedrijfspand met bovenwoning en doorrit	Groningen-Noorddijk	Beschermd stadsgezicht Binnenstad	tweelaags pand met afgeplat schilddak, bakstenen voorgevel met links een topgevel en erker op de vedieping; rechts een doorgang naar achtererf			traditioneel, rationalisme	++	+	+	+	0	0	onderdeel aaneengesloten gevelwand; ensemblewaarde; hoofdvorm gaaf, details licht gewijzigd; markant door topgevel en doorgang.	5	BO
106971	Noorderkerkstraat 8, woonhuis, arbeiderswoning	Groningen	Beschermd stadsgezicht Binnenstad	eenlaags woning met dwars zadeldak, groot gewijzigd dakhuis en gepleisterde voorgevel			traditioneel	+	+	+	0	0	0	onderdeel aaneengesloten gevelwand; ensemblewaarde; eenlaags huis herinnert aan de oorspronkelijke bebouwing in de stadsuitleg, mogelijk zijn er intern oudere elementen; voorgevel met gewijzigde details.	3	BO
101347	Noorderspoorsingel 1-13a, Stinsstraat 10, Borgwal 51, woningcomplex ""De Hoogte"" (nieuw)	Groningen	Woningcomplex De Hoogte	drielaags blok geschakelde woningen met plat dak		1931	zakelijk-expressionisme, verstrakte Amsterdamse school	++	++	++	++	++	++	onderdeel complex woningwetwoningen in het westelijke deel van de Korrewegwijk (De Hoogte); vooroorlogse uitbreidingswijk met gesloten verkaveling; gaaf.	12	K
101347	Noorderspoorsingel 14-27a, Poortstraat 37, Stinsstraat 5, woningcomplex ""De Hoogte"" (nieuw)	Groningen	Woningcomplex De Hoogte	drielaags blok geschakelde woningen met plat dak		1931	zakelijk-expressionisme, verstrakte Amsterdamse school	++	++	++	++	++	++	onderdeel complex woningwetwoningen in het westelijke deel van de Korrewegwijk (De Hoogte); vooroorlogse uitbreidingswijk met gesloten verkaveling; gaaf.	12	K
101349	Noorderstationsstaat 27, woonhuis	Groningen	Noorderstationsstraat, aaneengesloten straatwanden	eenlaags woning met schilddak, lijstgevel en stenen dakkapel		1875	traditioneel	+	+	+	++	+	++	onderdeel karakteristieke aaneengesloten gevelwand; in deze omgeving vrij zeldzaam voorbeeld van kleinschalig eenlaags huis; vrij gaaf, tevens bijzonder door vrijstaande situering.	8	K

objectnr	omschrijving	kern	ensemble	subtype	bijzonderheden	datum	bouwtijl	S	B	H	G	A	Z	beschrijving	score	status
101350	Noorderstationsstaat 29, woonhuis, arbeiderswoning	Groningen	Noorderstationsstraat, aaneengesloten straatwanden	eenlaags woning met schilddak, lijstgevel en stenen dakkapel		1885	traditioneel, neoclassicisme elementen	+	+	+	++	+	++	onderdeel karakteristieke aaneengesloten gevelwand; in deze omgeving vrij zeldzaam voorbeeld van kleinschalig eenlaags huis; vrij gaaf, tevens bijzonder door halfvrijstaande situering.	8	K
152050	Noorderstationsstaat 34-34a, woonhuis, beneden- en bovenwoning	Groningen	Noorderplantsoenbuurt	tweelaags pand met afgeplat schilddak, bakstenen voorgevel met links een risaliet met dakhuis met pinakels en geclusterde deuren	voortuin met ijzeren tuinhok	1912	overgangsarchitectuur	++	+	+	++	++	+	onderdeel aaneengesloten representatieve gevelwand Noorderstationsstraat; in hoofdvorm en details gaaf, met voor de vroege 20e-eeuw karakteristieke opzet.	9	K
101356	Noorderstationsstaat 38, 38a-38d, winkelwoonhuis	Groningen	Noorderplantsoenbuurt	drielaags pand met plat dak, gepleisterde gevel met winkelpui, verdieping met erker en balkon	voortuin met ijzeren hekwerk	1915	overgangsarchitectuur	++	+	+	+	+	+	onderdeel aaneengesloten representatieve gevelwand Noorderstationsstraat; in hoofdvorm gaaf, markante gevel met topgevelaccent, erker en winkelpuirestant	7	K
101351	Noorderstationsstaat 43-45, dubbele villa	Groningen	Noorderstationsstraat, villa-ensemble	tweelaags blok geschakelde woningen met schilddak, links een topgevel met sierspant en steekkap			overgangsarchitectuur	++	++	+	+	+	+	onderdeel rij dubbele villa's aan de oostzijde van de Noorderstationsstraat; schilderachtige villa-architectuur met contrasterend kleur- en materiaalgebruik; voortuin 43 met hekwerken.	8	K
152056	Noorderstationsstaat 70a-70b, woonhuis, beneden- en bovenwoning	Groningen	Noorderplantsoenbuurt	drielaags pand met plat dak, rechtgesloten bakstenen voorgevel met links een segmentvormig fronton, erker over twee lagen en geclusterde ingangen onder luifel		1915	nieuw historiserend	++	+	+	++	++	++	onderdeel aaneengesloten representatieve gevelwand Noorderstationsstraat; gaaf in hoofdvorm en details; bijzondere voorgevel in relatief zeldzaam voorkomende stijl, met diverse markante details.	10	K
152057	Noorderstationsstaat 76-76a, woonhuis, beneden- en bovenwoning	Groningen	Noorderplantsoenbuurt	drielaags pand met dwars zadeldak met hoekschoorstenen, voorgevel met rechts een dakhuis met topgevel, erker over drie lagen, geclusterde ingangen onder luifel	voortuin met ijzeren tuinhok en haag	1915	nieuw historiserend	++	+	+	++	++	+	onderdeel aaneengesloten representatieve gevelwand Noorderstationsstraat; voorgevel met markante elementen en details, in vrij zeldzaam voorkomende stijl; op raamdetaïls na gaaf.	9	K
152043	Noorderstationsstraat 10-10a, woonhuis, beneden- en bovenwoning	Groningen	Noorderplantsoenbuurt	drielaags pand met lessenaarsdak, houten overstek, links een afgesloten topgeveltje, bakstenen gevel met kunststenen details	stoep met laag bakstenen hekwerk	1911	overgangsarchitectuur, neorenaissance elementen	+	+	+	++	++	+	onderdeel aaneengesloten gevelwand in vanaf circa 1880 ontwikkelde wijk; ensemblewaarde; beneden- en bovenwoning met gave voorgevel met markante decoratieve details, kenmerkend voor periode rond 1910.	8	K
101354	Noorderstationsstraat 20-20a, woonhuis, beneden- en bovenwoningen met garage	Groningen	Noorderplantsoenbuurt	vierlaags pand met dwars zadeldak met hoekschoorstenen, garagedeur en portiek met open trap in onderbouw, etagewoningen met erkers en balkons op de verdiepingen	teruggelegde rooilijn	1938	zakelijk-traditioneel	+	++	+	++	++	++	onderdeel aaneengesloten gevelwand, maar teruggeplaatst ten opzichte van rooilijn; gaaf pand met portieketagewoningen uit interbellum, bijzonder door rijzige hoofdvorm, balkon-erkerpartijen en garage in onderbouw.	10	K
101355	Noorderstationsstraat 22-24, dubbele arbeiderswoning	Groningen	Noorderplantsoenbuurt	eenlaags blokje van twee geschakelde woningen met afgeplatte schilddaken, lijstgevels en dakhuizen met pinakels	voortuintjes met ijzeren tuinhokken	1885	neorenaissance elementen	+	+	+	++	++	++	onderdeel aaneengesloten gevelwand in vanaf circa 1880 ontwikkelde arbeiderswijk; ensemblewaarde; twee opmerkelijk gave kleine woningen van traditioneel type, waarvan dakhuizen en kap rond 1910 zijn vernieuwd; schilderachtige detaillering, glas-in-lood.	9	K
152048	Noorderstationsstraat 26, woonhuis, arbeiderswoning	Groningen	Noorderplantsoenbuurt	eenlaags woning met zadeldak, voorgevel met bakstenen tuitgevel		1904	traditioneel, neorenaissance elementen	+	+	+	++	+	+	onderdeel aaneengesloten gevelwand in vanaf circa 1880 ontwikkelde arbeiderswijk; ensemblewaarde; gave kleine woning van enigszins ongebruikelijk type (topgevel voor).	7	K

objectnr	omschrijving	kern	ensemble	subtype	bijzonderheden	datum	bouwstijl	S	B	H	G	A	Z	beschrijving	score	status
101353	Noorderstationsstraat 2-6a, woningcomplex, beneden- en bovenwoningen	Groningen	Noorderplantsoenbuurt	drielaags blok geschakelde woningen met plat dak, met overstekken tussen pinakels, symmetrische voorgevel met geclusterde deuren, erkertjes met balkons op de verdieping.		1908	overgangsarchitectuur, jugendstil elementen	++	++	+	++	++	+	onderdeel aaneengesloten gevelwand in vanaf circa 1880 ontwikkelde wijk, nabij markante straathoek; ensemblewaarde; markant pand met voorgevel met veel decoratieve details in verblendsteen, erkertjes, een mozaïektableau en veelruits bovenlichten; gaaf	10	K
107239	Noorderstationsstraat 32-32a, dubbel herenhuis	Groningen	Noorderplantsoenbuurt	tweelaags asymmetrisch blok geschakelde woningen met afgeplat schilddak met houten overstek, rechter woning met topgevel, steekkap en hangende erker		1912	overgangsarchitectuur	++	+	+	++	++	+	onderdeel aaneengesloten representatieve gevelwand Noorderstationsstraat; in hoofdzaak gaaf dubbel herenhuis, voorgevel met veel markante details.	9	K
101351	Noorderstationsstraat 35-37, dubbele villa	Groningen	Noorderstationsstraat, villa-ensemble	tweelaags blok geschakelde woningen met schilddak, dakhuisen met steekkappen		1905	overgangsarchitectuur	++	++	+	+	+	+	onderdeel rij dubbele villa's aan de oostzijde van de Noorderstationsstraat; schilderachtige villa-architectuur met contrasterend kleur- en materiaalgebruik; voortuintjes met hekwerken.	8	K
107240	Noorderstationsstraat 36-36ad, Tuinbouwstraat 1.1-1.8, woonhuis, beneden- en bovenwoningen	Groningen	Noorderplantsoenbuurt	drielaags hoekpand met plat dak, op voortuin met ijzeren tuinhek de hoek links voor bekroond door torentje met tentdak; voorgevel met segmentvormige erker over twee lagen, met balkon		1915	overgangsarchitectuur	++	++	+	++	++	+	onderdeel aaneengesloten representatieve gevelwand Noorderstationsstraat; hoekpand met hoekaccent en rijke geleding; hoofdvorm en details gaaf.	10	K
101351	Noorderstationsstraat 39-41, dubbele villa	Groningen	Noorderstationsstraat, villa-ensemble	tweelaags blok geschakelde woningen met schilddak en gekoppeld dakhuis		1903	overgangsarchitectuur	++	++	+	+	+	+	onderdeel rij dubbele villa's aan de oostzijde van de Noorderstationsstraat; schilderachtige villa-architectuur met contrasterend kleur- en materiaalgebruik; voortuintjes met hekwerken.	8	K
107236	Noorderstationsstraat 44, herenhuis	Groningen	Noorderplantsoenbuurt	drielaags pand met plat dak, rechtgesloten voorgevel met pinakels en klein fronton, erker en balkon	voortuin met ijzeren tuinhek	1920	nieuw historiserend	++	+	+	++	++	+	onderdeel aaneengesloten representatieve gevelwand Noorderstationsstraat; voorgevel met markante elementen en details, in vrij zeldzaam voorkomende stijl; gaaf.	9	K
101358	Noorderstationsstraat 46, woonhuis, herenhuis	Groningen	Noorderplantsoenbuurt	drielaags pand met plat dak, rechtgesloten bakstenen voorgevel met opmerkelijk verdeling van vensters en gemetselde vlakken met siermetselwerkaccenten	voortuin met hagen	1919	zakelijk-expressionisme	++	+	+	+	++	++	onderdeel aaneengesloten representatieve gevelwand; pand met zeer opmerkelijk voorgevel, architectuurhistorisch belangrijk ontwerp; in hoofdzaak gaaf, maar raamdetails gewijzigd.	9	K
107237	Noorderstationsstraat 48, woonhuis, herenhuis	Groningen	Noorderplantsoenbuurt	drielaags pand met plat dak, rechtgesloten bakstenen voorgevel, onderbouw met pilaster en erker over twee lagen; bovenbouw waarschijnlijk later toegevoegd.	voortuin met ijzeren tuinhek	1918	nieuw historiserend	++	+	+	+	+	+	onderdeel aaneengesloten representatieve gevelwand Noorderstationsstraat; markante gevel met erker en pilasters, vermoedelijk later verhoogd.	7	K
101359	Noorderstationsstraat 50-54, 54ac, blok met drie herenhuizen, nr. 54 met brede onderdoorgang	Groningen	Noorderplantsoenbuurt	drielaags blok met plat dak, voorgevel met gemetseld attiek met verhoogd middendeel; voorgevel met pilasters, pandbrede balkons bij 50 en 54, erker bij 52; nr. 54 met brede doorgang naar achtererf.	voortuin 52 met ijzeren tuinhek	1919	nieuw historiserend	++	+	+	++	++	+	onderdeel aaneengesloten representatieve gevelwand Noorderstationsstraat; markant blok grote woningen, bijzonder door de voorname gevelgeleding met pilasters en attiek en de brede balkons.	9	K
152053	Noorderstationsstraat 51, herenhuis	Groningen	Noorderstationsstraat, villa-ensemble	tweelaags blokvormig herenhuis met schilddak, dakhuis en erker		1900	eclecticisme, jugendstil elementen	++	++	+	+	++	+	onderdeel rij villa's aan de oostzijde van de Noorderstationsstraat; schilderachtige villa-architectuur met contrasterend kleur- en materiaalgebruik; bijzondere details in Jugendstiltrant.	9	K

objectnr	omschrijving	kern	ensemble	subtype	bijzonderheden	datum	bouwjstijl	S	B	H	G	A	Z	beschrijving	score	status
152054	Noorderstationsstraat 53-53a, villa	Groningen	Noorderstationsstraat, villa-ensemble	tweelaags pand met zadeldak, topgevel en entreepartij met penanten en balkon			overgangsarchitectuur	++	++	+	+	+	+	onderdeel rij villa's aan de oostzijde van de Noorderstationsstraat; schilderachtige villa-architectuur; details deels gewijzigd, gevels geleverd.	8	K
101352	Noorderstationsstraat 55-57, dubbele villa	Groningen	Noorderstationsstraat, villa-ensemble	tweelaags blok geschakelde woningen met schilddak, dakhuis met steekap links		1902	overgangsarchitectuur	++	++	+	++	++	+	onderdeel rij villa's aan de oostzijde van de Noorderstationsstraat; schilderachtige villa-architectuur met contrasterend kleur- en materiaalgebruik; voortuin met hekwerken.	10	K
152055	Noorderstationsstraat 58-66a, voormalig bedrijfsgebouw	Groningen	Noorderplantsoenbuurt	tweelaags pand met plat dak, voorgevel met rij bedrijfspuien met bovenlichten, verdieping met ondermeer laadluiken en hijsbalken		1922	zakelijk-traditioneel	+	0	++	+	++	++	ligging op binnenterrein; opmerkelijk gebouwtype, met rij werkplaatsen/bedrijfsruimten met verdieping (opslag) onder één kap; onder meer zaten hier een wasserij en een roomijsfabriekje; thans verbouwd tot woningen.	8	K
101360	Noorderstationsstraat 72-74, dubbele beneden- en bovenwoning	Groningen	Noorderplantsoenbuurt	drielaags blok geschakelde woningen met plat dak, voorgevel met pilasters, hoofdgestel en twee grote frontons, gekoppeld door borstwering; brede balkons en gekoppelde voordeuren	voortuin met ijzeren tuinhek	1915	nieuw historiserend	++	++	+	+	++	++	onderdeel aaneengesloten representatieve gevelwand Noorderstationsstraat; voorgevel met markante elementen en details, in vrij zeldzaam voorkomende stijl; op raamdetaïls na gaaf.	10	K
152059	Noorderstationsstraat 8-8ab, bedrijfspand met bovenwoningen	Groningen	Noorderplantsoenbuurt	drielaags pand met zadeldak, topgevel voor met vlechtingen, erkers op de verdiepingen en begane grond met brede bedrijfsdeur en rondboogportiek naar woningen	diepe eenlaags achterbouw met lichtstraat	1938	zakelijk-traditioneel	+	+	++	++	++	+	onderdeel aaneengesloten gevelwand in vanaf circa 1880 ontwikkelde wijk; ensemblewaarde; gaaf bedrijfspand met bovenwoningen uit interbellum; bijzonder type met portieketagewoningen en diepe bedrijfsruimte met lichtstraat achter.	9	K
101348	Noorderstationstraat 1-1ab, café met bovenwoning (Kiers)	Groningen	Bedumerweg, lintbebouwing	drielaags hoekpand met plat dak, cafépui		1906	zakelijk-traditioneel	+	++	++	+	+	++	onderdeel lintbebouwing, zeer markante hoekligging; het oorspronkelijk tweelaags pand (met drielaags gevel op de hoek) is in tweede kwart 20ste eeuw met volledige verdieping verhoogd; desondanks veel oude details bewaard; stoep met hekwerk.	9	K
106899	Olgerweg 2, boerderij	Groningen-Engelbert	Middelbert-Engelbert-lintbebouwing	eenlaags woongedeelte met zolderverdieping en bedrijfs gedeelte onder afgewolfd zadeldak, zijgevels met krimp	geen historische bijgebouwen; ligt verhoogd op erf met lindeboom links en voortuin met fruitbomen		traditioneel	+	+	+	+	+	+	onderdeel lintbebouwing; voorbeeld van kleinschalige boerderij van streekeigen type uit begin 20e eeuw, in hoofdvorm gaaf.	6	K
106634	Olgerweg 23, woonhuis	Groningen-Engelbert	Middelbert-Engelbert-lintbebouwing	eenlaags woning met afgewolfd zadeldak, zijgevels met krimp		1911	traditioneel	+	+	+	++	+	+	onderdeel lintbebouwing; kleine woning van streekeigen type uit begin 20e eeuw, bijzonder door decoratieve wit geleverde speklagen; redelijk gaaf.	7	K
107127	Olgerweg 4, woonhuis, arbeiderswoning	Groningen-Engelbert	Middelbert-Engelbert-lintbebouwing	eenlaags woning met afgewolfd zadeldak, zijgevels met krimp			traditioneel	+	+	+	+	+	+	onderdeel lintbebouwing; in hoofdvorm gaaf voorbeeld van kleinschalige woning uit begin 20e eeuw, van streekeigen type; achterhuis deels gewijzigd, evenals de details.	6	K
107197	Olgerweg 57, 59, 61 en 63, rij vrijstaande arbeiderswoningen	Groningen-Engelbert	Middelbert-Engelbert-lintbebouwing	eenlaags woningen met dwars zadeldak met hoekschoorstenen	jongere aanbouwen aan de achterzijde; voortuinen grenzen aan haag langs plantsoen	1960	Delftse school	++	++	+	+	+	+	onderdeel lintbebouwing; markante ligging aan splitsing en plantsoen, in kleine naoorlogse dorpsuitbreiding; hoofdvorm intact, enkele markante elementen, zoals uniforme zadeldaken met eindschoorstenen;	8	K
106633	Olgerweg 65-67, dubbel woonhuis	Groningen-Engelbert	Middelbert-Engelbert-lintbebouwing	eenlaags pand met zadeldak, voorgevel met erkervenster in de top	voortuin met haag		zakelijk-expressionisme	++	+	+	+	+	0	onderdeel lintbebouwing; markante dubbele woning uit interbellum, in hoofdvorm gaaf, details gewijzigd; in de topgevel een bijzondere vensterpartij met expressief metselwerk.	6	K



objectnr	omschrijving	kern	ensemble	subtype	bijzonderheden	datum	bouwstijl	S	B	H	G	A	Z	beschrijving	score	status
107194	Olgerweg 69-71, dubbele arbeiderswoning	Groningen-Engelbert	Middelbert-Engelbert-lintbebouwing	eenlaags blok geschakelde woningen met dwars schilddak	tuin met haag		traditioneel	++	+	+	+	+	+	onderdeel lintbebouwing; markante dubbele woning met gave hoofdvorm en details uit begin 20e eeuw.	7	K
106632	Olgerweg 79aa, transformatorhuisje	Groningen-Engelbert	Middelbert-Engelbert-lintbebouwing	eenlaags gebouwtje met zadeldak met overstek		1930	zakelijk-traditioneel, Delftse school	+	+	++	++	++	++	onderdeel lintbebouwing; gaaf trafohuisje met fraaie detaillering; historisch van belang als herinnering aan ontwikkeling elektriciteitsvoorziening buitengebied	10	K
152061	Oliemulderstraat 10-12, dubbele arbeiderswoning	Groningen	Oosterpoortbuurt	eenlaags blok geschakelde woningen met schilddaken, lijstgevels en dakhuisen		1880	traditioneel	+	+	+	+	+	+	onderdeel karakteristieke aaneengesloten gevelwand in ensemble Oosterpoort; deel van rij kleinschalige arbeiderswoningen; redelijk gaaf; stoepen met hekwerken.	6	K
152063	Oliemulderstraat 16, woonhuis	Groningen	Oosterpoortbuurt	eenlaags woning met schilddak, lijstgevel en dakkapel		1880	traditioneel, Amsterdamse schoolelementen	+	+	+	++	+	+	onderdeel karakteristieke aaneengesloten gevelwand in ensemble Oosterpoort; deel van rij kleinschalige arbeiderswoningen; redelijk gaaf; stoepen met hekwerken.	7	K
152065	Oliemulderstraat 34, 34ab, woonhuis, beneden- en bovenwoning	Groningen	Oosterpoortbuurt	drielaags pand met plat dak, portiek met trap en erkers		1927	zakelijk-traditioneel	+	+	+	++	+	+	onderdeel karakteristieke aaneengesloten gevelwand in ensemble Oosterpoort; opmerkelijk door hoge bouwmassa en typologie in deze straat; grotendeels gaaf.	7	K
101363	Oliemulderstraat 51, Admiraal de Ruyterschool	Groningen	Oosterpoortbuurt	tweelaags 6-klassige gangschool met schilddak en enkele aanbouwen	uitbreiding uit 1905 met lokalen en ngymnastiekruimte	1902	overgangsarchitectuur	+	+	++	++	++	+	op binnenterrein gelegen schoolgebouw, in vrij gave staat. Aan de zuidzijde een schoolplein met enkele forse bomen;	9	K
101292	Oliemuldersweg 128-170, Nachtegaalstraat 1-41a, Mezenplein 1-13, Klaprooslaan 306-314a, woningcomplex, beneden- en bovenwoningen, winkel met bovenwoning	Groningen	Complex woningbouwvereniging Groningen, aan Oosterpark	drielaags blok geschakelde woningen met kap, met centraal in de bouwblok wanden accenten bij doorgangen; aan Mezenplein eenlaags woningen met kap.		1935	zakelijk-traditioneel	++	++	+	+	+	+	onderdeel karakteristieke aaneengesloten gevelwand in stadsuitbreiding met gesloten bouwblokken; voortuintjes met hagen; ligging aan Oosterpark; groot blok met hoek- en middenaccenten; volledig gespiegelde pendant van noordelijk gelegen blok.	8	K
101292	Oliemuldersweg 172-210, Nachtegaalstraat 43-79, Mezenplein 2-14, Vinkenstraat 59-67a, woningcomplex, beneden- en bovenwoningen, winkel met bovenwoning	Groningen	Complex woningbouwvereniging Groningen, aan Oosterpark	drielaags blok geschakelde woningen met kap, met centraal in de bouwblok wanden accenten bij doorgangen; aan Mezenplein eenlaags woningen met kap.		1935	zakelijk-traditioneel	++	++	+	+	+	+	onderdeel karakteristieke aaneengesloten gevelwand in stadsuitbreiding met gesloten bouwblokken; voortuintjes met hagen; ligging aan Oosterpark; groot blok met hoek- en middenaccenten; volledig gespiegelde pendant van zuidelijk gelegen blok.	8	K
152068	Oliemuldersweg 88-126, Klaprooslaan 67-75a, Irislaan 64-72a, Laurierstraat 1, 59, woningcomplex, beneden- en bovenwoningen	Groningen	Bloemenbuurt	twee- en drielaags blok geschakelde woningen met kap, met lagere hoekaccenten		1930	zakelijk-traditioneel	++	++	+	+	+	+	onderdeel karakteristieke aaneengesloten gevelwand in stadsuitbreiding met gesloten bouwblokken; voortuintjes deels met hagen; groot, aan drie straten gelegen symmetrisch blok, met centraal aan Oliemuldesweg poortaccent met dubbele topgevels.	8	K
152069	Onderduikersstraat 2-80, portiekflat	Groningen	Laanhuizen	vierlaags portiekflat op plint		1962	shakehands	++	+	+	+	+	+	betonnen balkons, betegelde borstweringen, transparante trappenhuissecties; onderdeel naoorlogse wijk, halfopen verkaveling.	7	K
152070	Onderduikersstraat 82-116, portiekflat	Groningen	Laanhuizen	drielaags portiekflat met plint		1959	shakehands	++	+	+	+	+	0	deels gerenoveerd; onderdeel naoorlogse wijk, halfopen verkaveling.	6	K
152071	Ooster Badstraat 10, woonhuis, arbeiderswoning	Groningen	Zeeheldenbuurt	eenlaags woning met schilddak, lijstgevel en stenen dakkapel met timpaan		1884	traditioneel	++	+	+	++	+	++	onderdeel aaneengesloten gevelwand uit circa 1900, met overwegend kleine arbeiderswoningen; ensemblewaarde; in hoofdvorm gaaf, ook details goed bewaard.	9	K
152072	Ooster Badstraat 20-20.1-20a, woonhuis, beneden- en bovenwoning	Groningen	Zeeheldenbuurt	tweelaags pand met schilddak, lijstgevel en dakkapel		1880	traditioneel	++	+	+	+	+	0	onderdeel aaneengesloten gevelwand uit circa 1900, met overwegend kleine arbeiderswoningen; ensemblewaarde; in hoofdvorm gaaf, details licht gewijzigd.	6	K

objectnr	omschrijving	kern	ensemble	subtype	bijzonderheden	datum	bouwtijl	S	B	H	G	A	Z	beschrijving	score	status
152074	Ooster Badstraat 24-24a, woonhuis, beneden- en bovenwoning	Groningen	Zeeheldenbuurt	tweelaags pand met afgeplat zadeldak achter hoog opgetrokken rechtgesloten topgevel, ingangen in portieken			traditioneel, zakelijk expressionisme	++	+	+	+	+	0	onderdeel aaneengesloten gevelwand uit circa 1900, met overwegend kleine arbeiderswoningen; ensemblewaarde; in hoofdvorm gaaf, details licht gewijzigd; omstreeks 1930 verhoogde lagere woning uit eind 19e eeuw.	6	K
152075	Ooster Badstraat 36, woonhuis, arbeiderswoning	Groningen	Zeeheldenbuurt	eenlaags woning met zadeldak, voorgevel met topgevel en houten voorschot		1882	traditioneel	++	+	+	+	+	+	onderdeel aaneengesloten gevelwand uit circa 1900, met overwegend kleine arbeiderswoningen; ensemblewaarde; in hoofdvorm gaaf, details licht gewijzigd; markant type met topgeveltje aan straat.	7	K
152077	Ooster Badstraat 40, woonhuis, arbeiderswoning	Groningen	Zeeheldenbuurt	eenlaags woning met schilddak, lijstgevel en grote houten dakkapel	pand was ooit de rechter helft van een dubbele woning		traditioneel	++	+	+	+	+	0	onderdeel aaneengesloten gevelwand uit circa 1900, met overwegend kleine arbeiderswoningen; ensemblewaarde; in hoofdvorm gaaf, details licht gewijzigd, later toegevoegde dakkapel en hoge gootlijst.	6	K
152078	Ooster Badstraat 42, 44, 46 en 48, woonhuizen, arbeiderswoningen	Groningen	Zeeheldenbuurt	rij eenlaags woningen met schilddaken, lijstgevels en houten dakkapellen, bakstenen gevels en getoogde vensters en ingangen	in rij, tussen 42 en 44 en tussen 46 en 48 smalle gangen	1883	traditioneel	++	+	+	++	+	++	onderdeel aaneengesloten gevelwand uit circa 1900, met overwegend kleine arbeiderswoningen; ensemblewaarde; in hoofdvorm gaaf, ook details goed bewaard, geeft goed beeld van reeks in "De Bouwvereniging" bouwcampagne gerealiseerde kleine woningen uit einde 19e eeuw	9	K
101366	Ooster Badstraat 5-51, Wester Badstraat 2-50, Kleine Badstraat 9-11, 15-17, woningcomplex "De Bouwvereniging"	Groningen	Zeeheldenbuurt	eenlaags geschakelde woningen onder dwarskap, lijstgevels, op het voorschild later aangebrachte stenen of houten dakkapellen		1883	traditioneel	++	++	++	+	+	+	onderdeel aaneengesloten gevelwand uit circa 1900, met overwegend kleine arbeiderswoningen; ensemblewaarde; complex van "De Bouwvereniging" uit 1883; overal is de oude opzet van een bouwlaag met kap bewaard; ondanks detailwijzigingen redelijk gaaf.	9	K
152079	Ooster Badstraat 6, woonhuis, arbeiderswoning	Groningen	Zeeheldenbuurt	eenlaags woning met schilddak, lijstgevel en stenen dakkapel		1888	traditioneel	++	+	+	+	+	0	onderdeel aaneengesloten gevelwand uit circa 1900, met overwegend kleine arbeiderswoningen; ensemblewaarde; gaaf in hoofdvorm, details licht gewijzigd.	6	K
152080	Ooster Badstraat 8, woonhuis, arbeiderswoning	Groningen	Zeeheldenbuurt	eenlaags woning met afgeplat schilddak, lijstgevel en grote dakkapel op voorschild			traditioneel	++	+	+	+	+	0	onderdeel aaneengesloten gevelwand uit circa 1900, met overwegend kleine arbeiderswoningen; ensemblewaarde; kap ooit verhoogd en voorzien van grote dakkapel; details licht gewijzigd.	6	K
101367	Oosterhamrikkade 16-16a, woonhuis, beneden- en bovenwoning	Groningen	Professorenbuurt, BSG Korrewegwijk	drielaags pand met plat dak			zakelijk-traditioneel	++	+	+	+	0	0	onderdeel karakteristieke aaneengesloten gevelwand in stadsuitbreiding met gesloten bouwblokken; ligging aan kade; eenvoudige beneden- en bovenwoning.	5	BO
101367	Oosterhamrikkade 18-26a, woningcomplex, beneden- en bovenwoningen, winkelwoonhuis	Groningen	Professorenbuurt, BSG Korrewegwijk	vierlaags blok geschakelde woningen met plat dak, kapschild aan voorzijde; in clusters gegroepede voordeuren; winkelpui.		1931	zakelijk-traditioneel, zakelijk expressionisme	++	++	+	++	+	+	onderdeel karakteristieke aaneengesloten gevelwand in stadsuitbreiding met gesloten bouwblokken; ligging aan kade; gaaf blok, bijzonder door topgevelaccent met siermetselwerk en gave winkelpui.	9	K
152084	Oosterhamrikkade 2-2x, woningcomplex, beneden- en bovenwoningen	Groningen	Professorenbuurt	drielaags blok geschakelde woningen met plat dak, portieken en erkers		1947	zakelijk-traditioneel	+	++	+	+	+	+	onderdeel karakteristieke aaneengesloten gevelwand in stadsuitbreiding met gesloten bouwblokken; markante gebogen gevel en detaillering.	7	K
152085	Oosterhamrikkade 2an, transformatorhuis	Groningen	Professorenbuurt	eenlaags L-vormig gebouwtje met plat dak, bakstenen gevels met rollagen en strekken boven de stalen deuren; gemetseld muurtje aan de westzijde.			nieuwe Haagse school	+	+	+	++	+	+	markant op kade, herinnering aan uitbreiding elektriciteitsvoorziening midden 20e eeuw; gaaf, eenvoudig voorbeeld.	7	K

objectnr	omschrijving	kern	ensemble	subtype	bijzonderheden	datum	bouwstijl	S	B	H	G	A	Z	beschrijving	score	status
101385	Oosterhamrikkade 32-36b, Oppenheimstraat 1-3b, woningcomplex, beneden- en bovenwoningen, winkelwoonhuis	Groningen	Professorenbuurt, BSG Korrewegwijk	drielaags blok geschakelde woningen met plat dak, open portieken, erkers en hoekwinkelpui		1934	zakelijkheid, Nieuwe Haagse school elementen	++	++	+	+	+	+	onderdeel karakteristieke aaneengesloten gevelwand in stadsuitbreiding met gesloten bouwblokken; voortuintjes deels met hagen; markant hoekaccent met loggia, erkervernsters en intacte winkelpui,	8	K
101368	Oosterhamrikkade 38-52a, Heymanslaan 2-8b, woningcomplex, beneden- en bovenwoningen en garagebedrijf	Groningen	Professorenbuurt, BSG Korrewegwijk	drielaags blok met plat dak, grote open portieken, erkers en bedrijfsruimte met doorgang naar achtererf		1933	zakelijkheid, Nieuwe Haagse school elementen	++	++	+	+	+	+	onderdeel karakteristieke aaneengesloten gevelwand in stadsuitbreiding met gesloten bouwblokken; opmerkelijke brede portieken met hoge trappen; doorgang met bedrijfsruimte (thans fietsenwinkel), naar achtererf, waarop garagebedrijf.	8	K
152086	Oosterhamrikkade 42.1-42.2, garagebedrijf	Groningen	Professorenbuurt, BSG Korrewegwijk	eenlaags bedrijfshal/garage met deels plat dak, deels schilddak		1933	zakelijkheid	0	0	+	+	0	+	ligging op binnenterrein achter blok Oosterhamrikkade 38-52, waarin zich poortdoorgang en kantoor bevindt; niet zichtbaar vanaf openbare weg.	3	BO
101369	Oosterhamrikkade 54-64b, Heymanslaan 1-9b, Landstraat 1-1b, woningcomplex, beneden- en bovenwoningen	Groningen	Professorenbuurt, BSG Korrewegwijk	drielaags blok geschakelde woningen met kap, portieken met open trappen en hoekwinkelpui		1934	zakelijk-traditioneel	++	++	+	+	++	+	onderdeel karakteristieke aaneengesloten gevelwand in stadsuitbreiding met gesloten bouwblokken; voortuintjes met hagen; grenst aan plantsoen; opmerkelijk door inpandige balkons en bijzondere hoekaccenten.	9	K
152088	Oosterhamrikkade 54aa, transformatorhuis	Groningen	Professorenbuurt, BSG Korrewegwijk	vrij groot rechthoekig eenlaags trafohuis met ver overstekend flauw hellend dak; gevels van gele en rode baksteen, boven ingang met stalen deur een siermetselwerkveld.	ligt markant op kop van groot plantsoen lanbgs de Oosterhamrikkade		zakelijk-traditioneel	+	+	+	+	+	+	markant onderdeel plantsoen in woonwijk uit interbellum; opmerkelijk groot ttype, redelijk gaaf.	6	K
106763	Oosterhamrikkade zn, brugwachtershuisje Oliemuldersbrug	Groningen	Oliemuldersbrug	achthoekig gebouwtje met plat dak			zakelijk-traditioneel	+	+	++	+	++	++	vermoedelijk door Bouma ontworpen brugwachtershuisje bij de in 1939 gebouwde Oliemuldersbrug.	9	K
152092	Oosterhamrikkade zn, Oliemuldersbrug	Groningen	Oliemuldersbrug	ophaalbrug		1939	nvt	+	++	++	++	+	++	in 1939 gebouwd als stalen ophaalbrug over het Oosterhamrikkanaal;	10	K
152093	Oosterhamriklaan 131-169, portiekflat	Groningen	Noorderhogebrug, uitbreidingsplan 1949	vierlaags portiekflat met plint		1952	shakehands	++	++	+	+	++	++	onderdeel naoorlogse uitbreiding, restant van overigens gewijzigde stempelstructuur; onderdeel van rij van drie vergelijkbare gebouwen langs noordrand Molukkenplantsoen; rijke detaillering en redelijk gaaf; de trap-liftovens zijn recent.	10	K
152094	Oosterhamriklaan 171-209, portiekflat met winkelplint	Groningen	Noorderhogebrug, uitbreidingsplan 1949	vierlaags portiekflat met winkelplint	gebouwd volgens systeem Rottinghuis	1952	shakehands	++	++	+	++	++	++	onderdeel naoorlogse uitbreiding, restant van overigens gewijzigde stempelstructuur; onderdeel van rij van drie vergelijkbare gebouwen langs noordrand Molukkenplantsoen; rijke detaillering en gaaf; systeem Rottinghuis.	11	K
152095	Oosterhamriklaan 20, schoolgebouw Gereformeerde Schoolvereniging	Groningen	geen	samengesteld gebouw met tweelaags hoofdgebouw met zadeldak en lagere aanbouwen, waaronder gymzaal met afgewolfd dak		1951	shakehands	+	+	++	++	+	++	ligging in parkrand, naast voormalige ULO-school (thans St. Franciscusschool); gaaf en typerend voor vroegnaoorlogse periode.	9	K
103764	Oosterhamriklaan 2-18, Oosterhamrikkade 120-122c, Star Numanstraat 111-113e, woningcomplex, beneden- en bovenwoningen	Groningen	Professorenbuurt, BSG Korrewegwijk	drielaags blok geschakelde woningen met kap, erkers en portieken met open trappen oder betonnen lijst		1936	zakelijk-traditioneel	++	++	+	+	+	0	onderdeel karakteristieke aaneengesloten gevelwand in stadsuitbreiding met gesloten bouwblokken; grenst deels aan park, deels aan Oosterhamrikkanaal; details deels gewijzigd.	7	K
152096	Oosterhamriklaan 91-129, portiekflat met winkelplint	Groningen	Noorderhogebrug, uitbreidingsplan 1949	vierlaags portiekflat met winkelplint		1952	shakehands	++	++	+	++	++	++	onderdeel naoorlogse uitbreiding, restant van overigens gewijzigde stempelstructuur; onderdeel van rij van drie vergelijkbare gebouwen langs noordrand Molukkenplantsoen; rijke detaillering en gaaf.	11	K

objectnr	omschrijving	kern	ensemble	subtype	bijzonderheden	datum	bouwstijl	S	B	H	G	A	Z	beschrijving	score	status
101371	Oosterhaven 7-12, woningcomplex	Groningen	Kadebebouwing Oosterhaven-Eemskanaal	drielaags blok met kap, dakhuzien en topgevelaccenten, hoekpand met torenaccent		1907	overgangsarchitectuur, jugendstil elementen	++	++	+	++	++	++	markant onderdeel kadebebouwing Oosterhaven, vormt ensemble met het als gemeentelijk monument beschermde blok Oosterhaven 2-6; rijk gelede en gedetailleerde voorgevels in verschillende kleuren baksteen, met afwisselende dakhuisbekroningen; stoepen.	11	K
107392	Oosterhavenstraat 2-4, dubbele arbeiderswoning	Groningen	Binnenstad-Oost	eenlaags blok geschakelde woningen met schilddaken, lijstgevel en nieuwe dakkapellen		1888	traditioneel, neorenaissance elementen	++	+	+	+	+	0	onderdeel aaneengesloten gevelwand met kleinschalige woonhuizen (waaronder schipperswoningen) in periferie binnenstad; hoofdvorm gaaf, details gewijzigd.	6	K
103635	Oosterhavenstraat 5, woonhuis, schipperswoning	Groningen	Binnenstad-Oost	eenlaags woning met kap, lijstgevel en stenen dakhuis			eclecticisme	++	+	+	++	+	++	onderdeel aaneengesloten gevelwand met kleinschalige woonhuizen (waaronder schipperswoningen) in periferie binnenstad; pendant van nr. 7 (gemeentelijk monument); in 1917 voorzien van nieuwe kap en nieuw dakhuis, overigens gaaf, rijk geornamenteerde voorg	9	K
103636	Oosterhavenstraat 6, woonhuis, voormalige schipperswoning	Groningen	Binnenstad-Oost	eeelaags woning met zaldedak en topgevel	ingang in overbouwd steegje in smal bouwdeel met topgeveltje	1895	traditioneel, neorenaissance elementen	++	+	+	+	+	+	onderdeel aaneengesloten gevelwand met kleinschalige woonhuizen (waaronder schipperswoningen) in periferie binnenstad; hoofdvorm gaaf, details gewijzigd; dit pand springt eruit door de topgevel en de apart geplaatste ingang onder topgeveltje.	7	K
103636	Oosterhavenstraat 8-18, woningcomplex, voormalige schipperswoningen	Groningen	Binnenstad-Oost	eenlaags blok geschakelde woningen met schilddaken, lijstgevel, stenen dakkapellen		1895	traditioneel, neorenaissance elementen	++	+	+	++	+	++	onderdeel aaneengesloten gevelwand met kleinschalige woonhuizen (waaronder schipperswoningen) in periferie binnenstad; hoofdvorm en veel details gaaf; nr. 10 heeft gewijzigde kap.	9	K
103637	Oosterhavenstraat 9-15, Bocht van Guinea 4-12, woningcomplex, schipperswoningen	Groningen	Binnenstad-Oost	eenlaags blok geschakelde en rug-aan-rug gelegen woningen met U-vormig schilddak en lijstgevels		1882	traditioneel	++	+	++	+	+	++	onderdeel aaneengesloten gevelwand met kleinschalige woonhuizen (waaronder schipperswoningen) in periferie binnenstad; hoofdvorm gaaf, details deels gewijzigd; bijzonder door rug-aan-rugligging aan twee straten; in 1882 gebouwd als "woonkamers".	9	K
103756	Oosterhaven-Winschoterdiep, Bonte Brug	Groningen	Trompkade-Veemarktstraat	draaibrug			nvt	+	+	++	+	+	++	ongelijkarmige draaibrug met geklonken ijzeren liggers, balanspunt op zware pijler; ensemble met nabijgelegen brugwachtershuisje; zeer oude bruglocatie	8	K
107395	Oosterkade 13-13c, voormalig pakhuis firma Penon	Groningen	Binnenstad-Oost	drielaags pand met kap		1890	traditioneel	+	+	++	0	+	+	restant historische kadebebouwing Oosterkade; tot woningen verbouwd pakhuis met zwart geverfde voorgevel; gewijzigde kap, dakhuis verwijderd.	6	K
103639	Oosterkade 3, Lijnbaanstraat 1a-1be, voormalig pakhuiscomplex	Groningen	Binnenstad-Oost	vijflaags gebouw met plat dak en samengestelde plattegrond		1930	zakelijk-expressionisme, verstrakte Amsterdamse school	++	++	+	+	+	+	restant historische kadebebouwing Oosterkade; groot, aan twee straten grenzend pakhuiscomplex, gebouwd ter vervanging van ouder gebouw; in hoofdvorm en karakter gaaf; bij herbestemming voorzien van moderne balkons.	8	K
103639	Oosterkade 5, voormalig pakhuis	Groningen	Binnenstad-Oost	vijflaags gebouw met zadeldak en gekanteelde voorgevel			traditioneel, eclectische elementen	++	+	+	+	+	+	restant historische kadebebouwing Oosterkade; tot woningen verbouwd pakhuis, oorspronkelijk het rechter deel van een breder exemplaar, dat rond 1930 is vernieuwd; klassiek symmetrische opzet met middenrisaliet; opmerkelijke gekanteelde gevelbe	7	K

objectnr	omschrijving	kern	ensemble	subtype	bijzonderheden	datum	bouwstijl	S	B	H	G	A	Z	beschrijving	score	status
103641	Oosterkade 6-6a, voormalig pakhuis	Groningen	Binnenstad-Oost	drieaags pand met zadeldak, topgevel en trijshuis		1896	traditioneel	++	+	++	+	+	++	restant historische kadebebouwing Oosterkade; markant, in hoofdvorm en karakter gaaf pakhuis met klassieke symmetrische opzet.	9	K
107389	Oostersingel 1, woonhuis, arbeiderswoning	Groningen	Binnenstad-Oost	eenlaags woning met schilddak, lijstgevel en stenen dakkapel		1891	neorenaissance elementen	++	+	+	+	+	++	onderdeel kleinschalige in hoofdzaak laat 19e-eeuwse lintbebouwing; hoofdvorm gaaf, markante detaillering; invulling vensters vernieuwd.	8	K
107377	Oostersingel 102-102a, Nieuwe Sint Jansstraat 57-59, cafe/winkelwoningcomplex	Groningen	Binnenstad-Oost, Oostersingel	tweelaags blok geschakelde panden met afgeplat schilddak, lijstgevel, stenen dakkapel, hoekpartij met winkelpui, balkon en dakhuis met balkon en loggia		1903	overgangsarchitectuur	++	++	+	+	+	++	onderdeel aaneengesloten gevelwand in straatje met kleinschalige woonhuisbebouwing; markant hoekpand met rijke geleding en detaillering; tevens van belang voor straatbeel Oostersingel	9	K
107382	Oostersingel 104-118, Nieuwe Sint Jansstraat 60-64a, Kruitlaan 47, woonwinkelcomplex	Groningen	Binnenstad-Oost, Oostersingel	tweelaags blok geschakelde winkelwoonhuizen en beneden- en bovenwoningen met zadeldaken, aansluitend achter hoog opgetrokken voorgevels met centraal geplaatste trap- of topgevels met dakoverstekken; hoekwinkelpanden met afgeschuinde hoekgevels.		1902	overgangsarchitectuur, eclecticisme	++	++	+	+	+	+	markant driezijdig bouwblok, deel uitmakend van ensemble oostersingel; rijk geleed, met opvallende gevelbekroningen; details veelal vernieuwd, evenals de winkelpuien.	8	K
107390	Oostersingel 11-15, woningcomplex, arbeiderswoningen	Groningen	Binnenstad-Oost	eenlaags blokje geschakelde woningen met schilddaken, lijstgevels en dakkapellen			traditioneel, neorenaissance elementen	++	+	+	+	+	++	onderdeel kleinschalige in hoofdzaak laat 19e-eeuwse lintbebouwing; blokje van drie woningen, in details gewijzigd, hoofdvormen gaaf.	8	K
103653	Oostersingel 120-150b, Walstraat 3-19b, Kruitgracht 19-27a, 2-8a, Gymnasiumstraat 2-6a, woningcomplex	Groningen	Binnenstad-Oost, Oostersingel	twee- en derielaags blokken geschakelde woningen met verspringende zadeldaken met houten overstekken, verdiepingen met vierkante erkers		1936	zakelijk-traditioneel, Delftse school	++	++	++	++	++	++	opmerkelijk woningbouwcomplex, bepalend voor verschillende straatwanden en singels; ter vervanging van krotwoningen; zeer zorgvuldig ontworpen en subtiel gedetailleerde architectuur; hoofdvormen met markante accenten; zeldzaamheidswaarde.	12	K
103654	Oostersingel 152-15a, winkelwoonhuis	Groningen	Binnenstad-Oost, Oostersingel	drielaags hoekpand met plat dak, expressieve hoekpartij met halfronde uitstulping en balkon, deels intacte winkelpui		1933	zakelijk-expressionisme, verstrakte Amsterdamse school	++	++	+	++	++	+	onderdeel aaneengesloten gevelwand aan representatieve singel, met objecten uit interbellum; in hoofdzaak gaaf hoekpand met rijke geleding, zeldzame details en winkelpui;	10	K
107432	Oostersingel 154-154a, woonhuis, beneden- en bovenwoning	Groningen	Binnenstad-Oost, Oostersingel	drielaags pand met plat dak, verdiepingen met erkers	vormt een geheel met hoekpand Oostersingel 152	1933	zakelijk-expressionisme, verstrakte Amsterdamse school	++	+	+	+	+	+	onderdeel aaneengesloten gevelwand aan representatieve singel, met objecten uit interbellum; in hoofdvorm gaaf; details deels vernieuwd.	7	K
103655	Oostersingel 156, woonhuis, beneden- en bovenwoning	Groningen	Binnenstad-Oost, Oostersingel	drielaags pand met plat dak, voorgevel met bakstenen attiek	voortuin met hekwerken	1924	zakelijk-expressionisme	++	+	+	++	++	++	onderdeel aaneengesloten gevelwand aan representatieve singel, met objecten uit interbellum; gaaf en bijzonder type, vooral door de opmerkelijke venstervormen.	10	K
103656	Oostersingel 158, woonhuis, herenhuis	Groningen	Binnenstad-Oost, Oostersingel	tweelaags pand met kap, risaliet met ingang en dakhuis	voortuin met hekwerken	1924	zakelijk-expressionisme	++	+	+	++	++	+	onderdeel aaneengesloten gevelwand aan representatieve singel, met objecten uit interbellum; in hoofdzaak gaaf groot woonhuis uit die periode; siermetselwerkdetails.	9	K
103657	Oostersingel 160-160a, woonhuis, beneden- en bovenwoning	Groningen	Binnenstad-Oost, Oostersingel	drielaags pand met plat dak, verdieping met erker en balkon	voortuin met hekwerken	1923	overgangsarchitectuur	++	+	+	++	++	+	onderdeel aaneengesloten gevelwand met objecten uit het interbellum aan representatieve singel; gaaf beneden- en bovenhuis in de vorm van een herenhuis; markante detaillering, o.a. glas-in-lood.	9	K



objectnr	omschrijving	kern	ensemble	subtype	bijzonderheden	datum	bouwstijl	S	B	H	G	A	Z	beschrijving	score	status
107431	Oostersingel 162, woonhuis, herenhuis	Groningen	Binnenstad-Oost, Oostersingel	tweelaags pand met afgeplat schilddak, risaliet met balkon	voortuin met hekwerken	1924	zakelijk-traditioneel	++	+	+	++	+	+	onderdeel aaneengesloten gevelwand aan representatieve singel, met objecten uit interbellum; in hoofdzaak gaaf groot woonhuis uit die periode.	8	K
103658	Oostersingel 164-192, woningcomplex	Groningen	Binnenstad-Oost, Oostersingel	langgerekt symmetrisch opgezet blok geschakelde tweelaags woningen met plat dak, met drielaags hoekpartijen, geveldelen met bakstenen attieken of houten overstekken	voortuinen met oorspronkelijke hekwerken	1923	zakelijk-expressionisme, verstrakte Amsterdamse school	++	++	+	++	++	++	onderdeel aaneengesloten gevelwand aan representatieve singel, in aansluiting op cafépand W.A. Scholtenstraat 39; overwegend gaaf blok eengezinswoningen, met bijzondere symmetrische opzet, rijke geleding en detaillering; opmerkelijk zijn de gave hekwe	11	K
107391	Oostersingel 17-21a, Oostersingeldwarsstraat 1-3a, woningcomplex, beneden- en bovenwoningen	Groningen	Binnenstad-Oost	tweelaags blok geschakelde woningen met kap en lijstgevels		1870	traditioneel, neorenaissance elementen	++	+	+	+	+	+	onderdeel kleinschalige in hoofdzaak laat 19e-eeuwse lintbebouwing; redelijk gaaf blok; Oostersingeldwarsstraat heeft in voorgevel werkplaatsdeur.	7	K
152099	Oostersingel 194, showroom en kantoorgebouw	Groningen	Binnenstad-Oost	vierlaags pand met plat dak en twee volledige vliesgevels		1965	functionalisme	+	+	++	++	++	++	onderdeel aaneengesloten gevelwand, hoekpand; door de modernistische vormgeving sterk contrasterend met oudere belendende bebouwing; gaaf, bijzonder en vrij zeldzaam type.	10	K
107356	Oostersingel 2-4, bedrijfspand met bovenwoning	Groningen	Beschermd stadsgezicht Binnenstad	tweelaags pand met afgeplat schilddak, lijstgevel en stenen dakkapellen met frontons;		1901	traditioneel, neorenaissance elementen	+	+	+	+	+	+	onderdeel hoekbebouwing Oostersingel-Nieuweweg, thans tussen nieuwbouwpanden; sobere lijstgevel met markante dakkapelaccenten; in de puizone is de vroegere bedrijfsfunctie aan ingangen en sporen herkenbaar.	6	K
107427	Oostersingel 32, winkelwoonhuis	Groningen	Binnenstad-Oost	eenlaags hoekpand met kap, lijstgevels, tweelaags hoekgedeelte met afgeschuinde gevel, balkon en gewijzigde winkelpui			traditioneel	++	+	+	++	+	++	onderdeel aaneengesloten gevelwand, en deel van rij kleinschalige woonpanden aan singel; hoekpand met markante hoekoplossing.	9	K
107388	Oostersingel 3-3a, woonhuis, beneden- en bovenwoning	Groningen	Binnenstad-Oost	tweelaags pand met schilddak, lijstgevel en stenen dakkapel		1892	neorenaissance elementen	++	+	+	+	+	+	onderdeel kleinschalige in hoofdzaak laat 19e-eeuwse lintbebouwing; op enkele details na gaaf pand met schilderachtige detaillering.	7	K
107428	Oostersingel 34, woonhuis, arbeiderswoning	Groningen	Binnenstad-Oost, Oostersingel	eenlaags woning met schilddak, lijstgevel en stenen dakkapel			traditioneel	++	+	++	+	+	++	onderdeel aaneengesloten gevelwand aan singel, onderdeel markante rij kleinschalige woningen; in hoofvorm gaaf, details gewijzigd.	9	K
152100	Oostersingel 36-38, dubbele arbeiderswoning	Groningen	Binnenstad-Oost, Oostersingel	eenlaags blok geschakelde woningen met afgeplatte zadeldaken en verhoogte voorgevels met bakstenen lijst			traditioneel	++	++	+	+	+	0	onderdeel aaneengesloten gevelwand aan singel, onderdeel markante rij kleinschalige woningen; omstreeks 1920 met verdieping verhoogde eenlaags woningen; sindsdien redelijk gaaf gebleven.	7	K
103649	Oostersingel 40-46, rij arbeiderswoningen	Groningen	Binnenstad-Oost, Oostersingel	eenlaags rij geschakelde woningen met schilddaken, lijstgevels en (stenen) dakhuizen			traditioneel	++	++	++	+	+	++	onderdeel aaneengesloten gevelwand aan singel, onderdeel markante rij kleinschalige woningen; in hoofvorm gaaf, details licht gewijzigd.	10	K
152101	Oostersingel 48-48a, woonhuis, beneden- en bovenwoning	Groningen	Binnenstad-Oost, Oostersingel	drielaags pand met plat dak, houten gootlijst tussen hoekdammen			traditioneel	++	++	+	++	+	+	onderdeel aaneengesloten gevelwand aan singel, onderdeel markante rij kleinschalige woningen; rond 1930 met een verdieping verhoogd en van erker op verdieping voorzien; sindsdien vrij gaaf gebleven.	9	K
152102	Oostersingel 50, woonhuis, arbeiderswoning	Groningen	Binnenstad-Oost, Oostersingel	tweelaags woning met plat dak, verhoogde voorgevel met gemetselde borstwering tussen pinakels			eclecticisme, overgangsarchitectuur	++	++	+	+	+	+	onderdeel aaneengesloten gevelwand aan singel, onderdeel markante rij kleinschalige woningen; rond 1910 is eenlaags woning met verdieping verhoogd, in voor die tijd kenmerkende vormgeving en kalkzandstenen details.	8	K

objectnr	omschrijving	kern	ensemble	subtype	bijzonderheden	datum	bouwtijl	S	B	H	G	A	Z	beschrijving	score	status
103650	Oostersingel 52, woonhuis, arbeiderswoning	Groningen	Binnenstad-Oost, Oostersingel	eenlaags woning met dwarskap, lijstgevel en stenen dakhuis met timpaan			eclecticisme	++	++	++	+	+	++	onderdeel aaneengesloten gevelwand aan singel, onderdeel markante rij kleinschalige woningen; vrij gaaf type met rijke omlijstingen van de gevelopeningen en grote dakkapel.	10	K
103644	Oostersingel 5-5a, winkelwoonhuis	Groningen	Binnenstad-Oost	tweelaags pand met schilddak en lijstgevel, gewijzigde winkelpui			eclecticisme	++	+	+	+	+	+	onderdeel kleinschalige in hoofdzaak laat 19e-eeuwse lintbebouwing; rijk gedetailleerde gevel, onderbouw met restant winkelpui, middendeel dicht gezet.	7	K
103651	Oostersingel 57-61, poortgebouw Academisch ziekenhuis	Groningen	UMC	langgerekt tweelaags samengesteld gebouw met kap, centrale poortdoorgang, hoekrisalieten met trapgevels		1898	neorenaissance	++	++	++	++	++	++	groot, aan singel gesitueerd complex, historisch onderdeel van het vroegere Algemeen Provinciaal en Academisch Ziekenhuis; hoofdvorm intact, poortdoorgang uit de jaren 50.	12	K
107429	Oostersingel 58, woonhuis, arbeiderswoning	Groningen	Binnenstad-Oost, Oostersingel	eenlaags woning met dwarskap, lijstgevel en groot stenen dakhuis			eclecticisme	++	++	++	+	+	++	onderdeel aaneengesloten gevelwand aan singel, onderdeel markante rij kleinschalige woningen; in hoofdvorm gaaf, markante lijstgevel en omlijstingen van de gevelopeningen.	10	K
108800	Oostersingel 63, Interne kliniek	Groningen	UMC	langgerekt tweelaags gebouw met plat dak	diverse aanbouwen aan de achterzijde	1902	neorenaissance	++	++	++	+	+	+	groot, aan singel gesitueerd complex, historisch onderdeel van het vroegere Algemeen Provinciaal en Academisch Ziekenhuis; hoofdvorm intact, raamdetails gewijzigd; terrein sluit af met historisch hekwerk.	9	K
152105	Oostersingel 63a, energiecentrale UMC	Groningen	UMC	samengesteld gebouw met bouwdelen van verschillende hoogte, met platte daken;			shakehands	++	++	++	+	++	++	onderdeel ziekenhuisterrein; omvangrijk ketelhuis met markante kubistische opzet; grote schoorsteenpartij met vier hoge pijpen.	11	K
152106	Oostersingel 64, bedrijfspand met bovenwoning	Groningen	Binnenstad-Oost, Oostersingel	tweelaags pand met afgeplat zadeldak, drielaags voorgevel met houten overstek, bedrijfsdeur en verdieping met erker		1927	zakelijk-traditioneel	++	+	+	++	+	+	onderdeel aaneengesloten gevelwand aan singel, onderdeel markante rij kleinschalige woningen; invulling uit interbellum; gaaf voorbeeld van bedrijfs/woonpand uit die periode.	8	K
103793	Oostersingel 65, opzichterswoning bij het voormalige Pathologisch-anatomisch Laboratorium	Groningen	UMC	tweelaags pand met samengesteld dak		1903	overgangsarchitectuur, chaletstijl	++	+	++	++	++	++	markant aan singel gesitueerd gebouw, historisch onderdeel van de Rijksuniversiteit Groningen; voormalige opzichterswoning van het gesloopte Pathologisch-anatomisch Laboratorium; het terrein wordt deels omgeven door een tuin en historische hekwerken.	11	K
103936	Oostersingel 67, opzichterswoning bij Laboratorium voor Anatomie en Embryologie	Groningen	UMC	anderhalffaags woning met samengestelde kap		1907	overgangsarchitectuur, chaletstijl	++	+	++	++	++	++	aan singel gesitueerde woning, historisch onderdeel van de Rijksuniversiteit Groningen; het terrein wordt deels omgeven door een tuin en historische hekwerken.	11	K
103652	Oostersingel 68-72b, winkelwoningcomplex	Groningen	Binnenstad-Oost, Oostersingel	tweelaags blok geschakelde panden met afgeplat schilddak, links een topgevel met steekkap en rechts een hoektorenaccent; drie verschillende winkelpuien		1909	overgangsarchitectuur	++	++	++	+	+	++	onderdeel aaneengesloten gevelwand aan singel, onderdeel markante rij kleinschalige woningen; markant object uit circa 1910 met voor die tijd kenmerkende opzet en details; rijke geleding en veel bijzondere details; drie historische winkelpuien.	10	K
108737	Oostersingel 69, restant Laboratorium voor Anatomie en Embryologie	Groningen	UMC	samengesteld tweelaags gebouw op souterrain, met samengestelde kap		1909	overgangsarchitectuur, neorenaissance elementen	++	++	++	+	++	++	groot, aan singel gesitueerd gebouw, historisch onderdeel van de Rijksuniversiteit Groningen; restant van het overigens grotendeels gesloopte laboratoriumgebouw; het terrein wordt deels omgeven door een tuin en historische hekwerken.	11	K

objectnr	omschrijving	kern	ensemble	subtype	bijzonderheden	datum	bouwstijl	S	B	H	G	A	Z	beschrijving	score	status
107387	Oostersingel 7, voormalig bedrijfspand met bovenwoning	Groningen	Binnenstad-Oost	tweelaags pand met schilddak, lijstgevel en winkel/bedrijfspui			eclecticisme	++	+	+	+	+	+	onderdeel kleinschalige in hoofdzaak laat 19e-eeuwse lintbebouwing; oorspronkelijk eenlaags pand, later verhoogd met verdieping; vermoedelijk ooit onderdeel Groningse Melkinrichting (verbouwing 1907); later hier depothouder Spoor's Mosterd.	7	K
103646	Oostersingel 9, voormalige Stoomtabaksfabriek Het wapen van Nederland	Groningen	Binnenstad-Oost	eenlaags gebouw met zadeldak, voorgevel met tuitgevel en twee brede openingen		1875	eclecticisme	++	+	++	+	+	++	onderdeel kleinschalige in hoofdzaak laat 19e-eeuwse lintbebouwing; in de markant detailleerde voorgevel het opschrift STOOMTABAKSFABRIEK HET WAPEN VAN NEDERLAND; de ingangen zijn van nieuwe puien voorzien.	9	K
152109	Oostersingel zn, bij 63a, dienstgebouw Universiteitsterrein	Groningen	UMC	L-vormig eenlaags gebouw met zadeldak		1934	zakelijk-traditioneel	+	0	+	++	+	+	klein dienstgebouw bij entree terrein Rijksuniversiteit / UMC Groningen; het terrein wordt deels omgeven door een tuin en historische hekwerken.	6	K
152108	Oostersingel zn, hekwerk Universiteitsterrein-UMC	Groningen	UMC	bakstenen voetsmuur en posten en smeedijzeren hekwerken; diverse poorten, aan zijde Antonius Deusinglaan met schilddragende leeuwen			traditioneel	++	+	++	+	+	++	langs vrijwel het volledige universiteits- en ziekenhuisterrein geplaatst historisch hekwerk.	9	K
103660	Oostersingeldwarsstraat 15-17, dubbele arbeiderswoning	Groningen	Binnenstad-Oost	eenlaags blok geschakelde woningen met schilddaken, lijstgevels en stenen dakkapellen		1897	neorenaissance elementen	+	+	+	++	+	+	onderdeel gevelwand met laat 19e-eeuwse woonhuizen; gaaf, kleinschalig type.	7	K
152110	Oostersluisweg zn, voormalige brug over schutssluis Oostersluis	Groningen	geen	voormalige basculebrug (?) over westelijke schutssluis van de Oostersluis in het Van Starckenborghkanaal			nvt	+	+	++	+	+	+	in de vroege naoorlogse periode werd schutsluizencomplex aangelegd in aansluiting Van Starckenborghkanaal-Damsterdiep; bij recentelijke vernieuwing van de sluis is de westelijke schutsluis komen te vervallen; de brug is in het terrein behouden gebleven;	7	K
107483	Oosterstraat 12-12.1, 12ab, winkelwoonhuis	Groningen	Beschermd stadsgezicht Binnenstad	tweelaags diep pand met afgeplat zadeldak, schermgevel en gewijzigde winkelpui		1921	zakelijk-expressionisme, overgangsarchitectuur	++	+	+	+	+	+	onderdeel aaneengesloten gevelwand; rechts een brandgang; pand met opmerkelijke bakstenen schermgevel, geïnspireerd op historische baksteenarchitectuur, 1921, voor ouder pand; vernieuwde winkelpui.	7	K
102872	Oosterstraat 13-15, Willem-Lodewijk Gymnasium	Groningen	Beschermd stadsgezicht Binnenstad	voorgebouw met entree, tweelaags panf met kap, middenrsalit met fronton en rondboogtoegang		1922	nieuw historiserend	++	++	++	+	++	+	onderdeel aaneengesloten gevelwand; imposante voorbouw van het voormalige gymnasium; rijke symmetrische voorgevel met markante opzet en details in nieuw historiserende stijl.	10	K
102848	Oosterstraat 14-14a, winkelwoonhuis	Groningen	Beschermd stadsgezicht Binnenstad	tweelaags diep pand met schilddak, lijstgevel en deels intacte winkelpui			traditioneel	++	+	+	+	+	+	onderdeel aaneengesloten gevelwand; links een brandgang; de laat 19e-eeuwse lijstgevel heeft een iets jongere winkelpui, die deels behouden bleef; oudere kern.	7	K
107530	Oosterstraat 17, winkelwoonhuis	Groningen	Beschermd stadsgezicht Binnenstad	drielaags diep pand met plat dak, houten overstek en gewijzigde winkelpui			traditioneel	++	0	+	0	++	+	onderdeel aaneengesloten gevelwand; eenvoudige, gewijzigde en geverfde gevel voor ouder pand, waarvan 13e- of 14e-eeuwse zijgevels deels intact bleven.	6	K
102849	Oosterstraat 21-21a, winkelwoonhuis	Groningen	Beschermd stadsgezicht Binnenstad	drielaags diep pand met schilddak, lijstgevel en gewijzigde winkelpui			traditioneel	++	+	+	0	+	0	onderdeel aaneengesloten gevelwand; eenvoudige lijstgevel met gewijzigde details en pui; oudere kern aanwezig.	5	BO
107488	Oosterstraat 22, winkelwoonhuis	Groningen	Beschermd stadsgezicht Binnenstad	drielaags diep pand met plat dak en gewijzigde pui			traditioneel	++	0	+	0	0	0	onderdeel aaneengesloten gevelwand; links een osendrop; sterk gewijzigd, met verdieping verhoogd.	3	BO
102850	Oosterstraat 24-24.1, 24am, winkelwoonhuis	Groningen	Beschermd stadsgezicht Binnenstad	drielaags pand met dwarskap, waarop twee smallere schilddaken haaks aansluiten, lijstgevel en gewijzigde winkelpui			traditioneel	++	+	+	+	+	+	onderdeel aaneengesloten gevelwand; mogelijk ontwikkeld uit twee smallere huizen; gave bovengevel met lijst; gewijzigde pui.	7	K

objectnr	omschrijving	kern	ensemble	subtype	bijzonderheden	datum	bouwstijl	S	B	H	G	A	Z	beschrijving	score	status
102853	Oosterstraat 27-27.1, 27ac, winkelwoonhuis	Groningen	Beschermd stadsgezicht Binnenstad	drielaags diep pand met plat dak, winkelpui en hoekaccent met erkers in voor- en zijgevel		1933	zakelijk-expressionisme, verstrakte Amsterdamse school	++	++	+	++	++	++	onderdeel aaneengesloten gevelwand, rechts een steeg; opmerkelijk gaaf en zorgvuldig ontworpen invulling uit het interbellum; markante details, als erkers en siermetselwerk.	11	K
102876	Oosterstraat 28-28a, winkelwoonhuis	Groningen	Beschermd stadsgezicht Binnenstad	drielaags diep pand met schilddak, lijstgevel en gewijzigde winkelpui			traditioneel	++	+	+	+	++	+	onderdeel aaneengesloten gevelwand, met links een steeg en rechts een osendrop; versoberde lijstgevel verbergt ouder huis.	8	K
108624	Oosterstraat 35-37a, dubbel winkelwoonhuis	Groningen	Beschermd stadsgezicht Binnenstad	drielaags pand met schilddak met overstek, symmetrische bovengevel met hangende erkers en dubbele winkelpui met centraal portiek		1924	zakelijk-traditioneel	++	+	+	0	+	0	onderdeel aaneengesloten gevelwand; grotendeels invulling uit interbellum; pui met oorspronkelijke details; bovenbouw markant door erkers, maar in details gewijzigd.	5	BO
102879	Oosterstraat 38, winkelwoonhuis	Groningen	Beschermd stadsgezicht Binnenstad	tweelaags diep pand met kap, lijstgevel met mezzanino en gewijzigde winkelpui			traditioneel	++	+	+	+	+	0	onderdeel aaneengesloten gevelwand, aan weerszijden een osendrop; lijstgevel met gave detaillering; de pui is volledig gewijzigd.	6	K
102857	Oosterstraat 39-39a, winkelwoonhuis	Groningen	Beschermd stadsgezicht Binnenstad	tweelaags diep pand met kap, lijstgevel, stenen dakkapel en gewijzigde winkelpui			eclecticisme	++	+	+	++	++	+	onderdeel aaneengesloten gevelwand; rijk geornamenteerde bovengevel en dakkapel uit einde 19e eeuw voor in kern veel ouder pand; van de winkelpui uit het interbellum bleef de natuurstenen omlijsting intact.	9	K
102880	Oosterstraat 40-40a, winkelwoonhuis	Groningen	Beschermd stadsgezicht Binnenstad	tweelaags diep pand met schilddak, lijstgevel met mezzanino en gewijzigde pui.			traditioneel	++	+	+	+	+	0	onderdeel aaneengesloten gevelwand, aan weerszijden een osendrop; lijstgevel met gave detaillering; de pui is volledig gewijzigd.	6	K
107487	Oosterstraat 45-45a, winkelwoonhuis	Groningen	Beschermd stadsgezicht Binnenstad	drielaags diep pand met plat dak en gewijzigde pui			traditioneel	++	+	+	0	++	+	onderdeel aaneengesloten gevelwand, links een steeg; bovenste bouwlaag in 1906 toegevoegd; laatmiddeleeuws casco.	7	K
108627	Oosterstraat 46-52, winkelwoningcomplex	Groningen	Beschermd stadsgezicht Binnenstad	vierlaags portiekflat met winkelpint	achter het gebouw een parkeergarage	1952	functionalisme	++	++	+	+	++	+	onderdeel aaneengesloten gevelwand; wederopbouw; breed winkelpand met terugliggende portieken voor de zes flatwoningen; betonskelet; hekwerk op dak met bouwjaar 1953.	9	K
107632	Oosterstraat 47, winkelwoonhuis	Groningen	Beschermd stadsgezicht Binnenstad	tweelaags diep pand met kap met houten overstek, dakkapel en gewijzigde winkelpui			zakelijk-traditioneel	++	+	+	+	0	0	onderdeel aaneengesloten gevelwand; rechts een brandgang; gewijzigde pui; eenvoudige bovenbouw uit het interbellum.	5	BO
102860	Oosterstraat 49, winkelwoonhuis	Groningen	Beschermd stadsgezicht Binnenstad	tweelaags diep pand met zadeldak (drielaags achterbouw), bakstenen klokgevel en gewijzigde winkelpui			historiserend	++	+	+	+	++	++	onderdeel aaneengesloten gevelwand; smal diep tweelaags pand met kap; klokgevel mogelijk naar voorbeeld voorganger, met behoud natuurstenen ornamenten; pui met oude neonreclame.	9	K
108628	Oosterstraat 52-52ad, winkelwoonhuis	Groningen	Beschermd stadsgezicht Binnenstad	vierlaags pand met kap, topgevel met winkelpui en drie etagewoningen met balkons		1949	Delftse school	++	++	+	+	++	+	onderdeel aaneengesloten gevelwand; wederopbouw; opvallende hoge topgevel met decoratieve vakverdeling, siermetselwerk en grotendeels gave winkelpui.	9	K
108629	Oosterstraat 54, Kleine Peperstraat 2-8, kantoor, magazijn en drie flats	Groningen	Beschermd stadsgezicht Binnenstad	vierlaags pand met schilddak, waarin bedrijfsruimte en drie etagewoningen, tweelaags achterbouw met schilddak en dakkapellen		1952	Delftse school	++	++	+	+	+	+	onderdeel aaneengesloten gevelwand, hoekpand; onderdeel wederopbouw; in hoofdopzet gaaf complex, oorspronkelijk GH Behang, deels met de oorspronkelijke detailleringen; voorbeeld van traditionalistische wederopbouw.	8	K
108631	Oosterstraat 56-56a, voormalig confectieatelier S. Muller & Co	Groningen	Beschermd stadsgezicht Binnenstad	vierlaags gebouw met plat dak en drielaags achterbouw met plat dak		1953	shakehands	++	+	+	+	+	+	complex op straathoek, onderdeel wederopbouw; imposant bedrijfsgebouw, dat in hoofdlijnen en structuur bewaard is gebleven; details passend gewijzigd, maar de plintzone is sterker gewijzigd; bijzondere functie in binnenstad.	7	K

objectnr	omschrijving	kern	ensemble	subtype	bijzonderheden	datum	bouwstijl	S	B	H	G	A	Z	beschrijving	score	status
108632	Oosterstraat 58-110, Gedempte Kattendiep 4, galerijflat met winkelplint	Groningen	Beschermd stadsgezicht Binnenstad	L-vormig complex met vier- en vijflaags bouwdeel met galerijflats op hoge onderbouw met betonnen stijlen		1953	shakehands	++	++	+	+	+	+	ligging aan entree Oosterstraat, binnen wederopbouwensemble; presenteert zich als eigenzinnige moderne ingreep in het weefsel, vooral door het kopgebouw aan de zuidzijde; in hoofdpzèt gaaf, details gewijzigd.	8	K
108626	Oosterstraat 7-7a, winkelwoonhuis	Groningen	Beschermd stadsgezicht Binnenstad	tweelaags pand met schilddak, lijstgevel en gewijzigde winkelpui			traditioneel	++	+	+	0	0	0	onderdeel aaneengesloten gevelwand, links een steeg; sterk versoberde eenvoudige lijstgevel met moderne pui.	4	BO
102846	Oosterstraat 9-9ab, winkelwoonhuis	Groningen	Beschermd stadsgezicht Binnenstad	tweelaags diep pand met schilddak, lijstgevel en historische winkelpui			traditioneel	++	+	+	++	++	+	onderdeel aaneengesloten gevelwand, aan beide zijden een steeg; de 19-eeuwse lijstgevel heeft een winkelpui uit 1906, ontworpen door Van Elmpt.	9	K
101383	Oosterweg 100-100a, 102-102a, dubbele beneden- en bovenwoning	Groningen	Oosterpoortbuurt	tweelaags blok met schilddak		1905	overgangsarchitectuur	+	+	+	+	++	++	onderdeel karakteristieke aaneengesloten gevelwand in ensemble Oosterpoort; redelijk gaaf; bijzondere schilderachtige toepassing van metselwerk en pleisterwerk.	8	K
101377	Oosterweg 101-103, dubbele arbeiderswoning	Groningen	Oosterpoortbuurt	eenlaags blok geschakelde woningen met schilddaken, lijstgevels en stenen dakkapellen			neorenaissance elementen	+	+	+	++	+	+	onderdeel karakteristieke aaneengesloten gevelwand in ensemble Oosterpoort; grotendeels gaaf; markante dakkapellen met druiplijsten.	7	K
152111	Oosterweg 103aa, transformatorhuis	Groningen	Oosterpoortbuurt	samengesteld gebouwtje met zadeldaken			zakelijk-expressionisme	+	++	++	++	++	++	op markante straathoek vrijstaand trafohuisje met rijke siermetselwerkdetails, zelfs gave stalen deur met expressieve detaillering.	11	K
101384	Oosterweg 108, woonhuis	Groningen	Oosterpoortbuurt	eenlaags woning met schilddak, lijstgevel en dakhuis		1880	traditioneel, eclectische elementen	+	+	+	++	+	+	onderdeel karakteristieke aaneengesloten gevelwand in ensemble Oosterpoort; hoekligging; markant klassiek type met centraal dakhuis.	7	K
152112	Oosterweg 116.1, 116.1a, woonhuis, beneden- en bovenwoning	Groningen	Oosterpoortbuurt	drielaags pand met plat dak		1918	rationalisme	+	+	+	++	+	+	markante voorgevel met eenvoudige siermetselwerkdetails en gave detaillering.	7	K
103985	Oosterweg 15-15a, 15b-15c, dubbel winkelwoonhuis	Groningen	Oosterweg, oude lintbebouwing	tweelaags pand met schilddak, lijstgevel en winkelpuien, stenen dakhuis met houten dakoverstek en balkon		1906	overgangsarchitectuur	+	+	+	+	++	++	onderdeel aaneengesloten lintbebouwing Oosterweg; opmerkelijk type met gave details en zeer bijzonder dakhuis met houten loggia.	8	K
107462	Oosterweg 17-17a, winkelwoonhuis	Groningen	Oosterweg, oude lintbebouwing	tweelaags pand met schilddak, lijstgevel, dakhuis en winkelpui		1902	overgangsarchitectuur	+	+	+	+	+	+	onderdeel aaneengesloten lintbebouwing Oosterweg; onderdeel ensemble voormalige winkelpanden; details licht gewijzigd, historische winkelpui grotendeels nog aanwezig.	6	K
152120	Oosterweg 36-36a, winkelwoonhuis	Groningen	Oosterweg, oude lintbebouwing	tweelaags pand met schilddak, lijstgevel, dakhuis en winkelpui		1905	overgangsarchitectuur, Jugendstil elementen	+	+	+	+	++	+	onderdeel lintbebouwing Oosterweg; bijzonder materiaal- en kleurgebruik; in hoofdpzèt gaaf, maar details deels vernieuwd; markeert bijzondere sprong in rooilijn.	7	K
103986	Oosterweg 41-41abc, 41.1-41.4, dubbel winkelwoonhuis	Groningen	Oosterpoortbuurt	drielaags pand met plat dak, centrale doorgang met naar achtererf, met toegangen winkels en bovenwoningen		1921	zakelijk-expressionisme	+	++	++	+	++	+	onderdeel karakteristieke aaneengesloten gevelwand in ensemble Oosterpoort; opmerkelijk pand door centrale doorgang, tweezijdige erkers en winkelpuien; ligging in de as van de Warmoesstraat.	9	K
103987	Oosterweg 43, woonhuis	Groningen	Oosterpoortbuurt	eenlaags woning met schilddak, lijstgevel en dakkapel	op achtererf een eenlaags gebouw met zadeldak, mogelijk een werkplaats	1890	traditioneel, eclectische elementen	+	+	+	+	+	+	onderdeel karakteristieke aaneengesloten gevelwand in ensemble Oosterpoort; details licht gewijzigd; enkele bijzondere details; voorgevel markeert oude rooilijn.	6	K



objectnr	omschrijving	kern	ensemble	subtype	bijzonderheden	datum	bouwtijl	S	B	H	G	A	Z	beschrijving	score	status
152122	Oosterweg 46, winkelwoonhuis	Groningen	Oosterpoortbuurt	eenlaags pand met kap, voorgevel met tweede laag en winkelpui			zakelijk-expressionisme	+	+	+	+	+	+	onderdeel karakteristieke aaneengesloten gevelwand in ensemble Oosterpoort; winkelpand met gave pui, ontwikkeld uit eenlaags woning uit de late 19e eeuw; later toegevoegde bovengevel met karakteristiek siermetselwerk.	6	K
152125	Oosterweg 55, voormalige smederij Coopman	Groningen	Oosterpoortbuurt	drielaags pand met lessenaarsdak voor de derde laag, werkplaatspui		1901	neorenaissance elementen	+	+	++	+	+	+	onderdeel karakteristieke aaneengesloten gevelwand in ensemble Oosterpoort; gebouwd als grof-, hoef- en kachelsmederij Coopman; het pand had oorspronkelijk een rijk vormgegeven topgevel; werkplaatskarakter is in de pui herkenbaar.	7	K
101373	Oosterweg 57, Mauritsdwarsstraat 42, winkelwoonhuis	Groningen	Oosterpoortbuurt	tweelaags pand met schilddak, lijstgevels en restanten winkelpui			neorenaissance elementen	+	+	+	+	+	+	onderdeel karakteristieke aaneengesloten gevelwand in ensemble Oosterpoort; hoekpand met gewijzigde winkelpui; voorgevel met diverse markante details.	6	K
101379	Oosterweg 58-58a, Warmoesstraat 2a-2d, winkelwoonhuis	Groningen	Oosterpoortbuurt	drielaags hoekpand met pat dak en winkelpuien		1921	Amsterdamse school elementen	+	++	+	+	++	+	onderdeel karakteristieke aaneengesloten gevelwand in ensemble Oosterpoort; hoekpand met opmerkelijke plastische hoekoplossing; hoekpui volledig gemoderniseerd.	8	K
103988	Oosterweg 61, woonhuis	Groningen	Oosterpoortbuurt	eenlaags woning met schilddak, lijstgevel en dakhuis			traditioneel	+	+	+	++	+	+	onderdeel karakteristieke aaneengesloten gevelwand in ensemble Oosterpoort; gaaf type, bijzondere detaillering dakhuis.	7	K
152127	Oosterweg 62-64.4, Warmoesstraat 1-1a, blok winkelwoonhuizen	Groningen	Oosterpoortbuurt	drielaags hoekpand met plat dak, hoekwinkelpui en erkers		1914	overgangsarchitectuur	+	++	+	+	+	+	onderdeel karakteristieke aaneengesloten gevelwand in ensemble Oosterpoort; hoekpand met markante hoekoplossing; invullingen winkelpuien gewijzigd; enkele bijzondere elementen zoals de erkers en de gevelafsluitingen.	7	K
152130	Oosterweg 68, winkelwoonhuis	Groningen	Oosterpoortbuurt	tweelaags pand met schilddak, lijstgevel en winkelpui		1900	eclecticisme	+	+	+	++	+	+	onderdeel karakteristieke aaneengesloten gevelwand in ensemble Oosterpoort; bijzondere detaillering; gave winkelpui, pendant van nr. 70.	7	K
101380	Oosterweg 70, winkelwoonhuis	Groningen	Oosterpoortbuurt	tweelaags pand met schilddak, lijstgevel en winkelpui			eclecticisme	+	+	+	++	+	+	onderdeel karakteristieke aaneengesloten gevelwand in ensemble Oosterpoort; bijzondere detaillering; gave winkelpui, pendant van nr. 68.	7	K
152131	Oosterweg 71, winkelwoonhuis	Groningen	Oosterpoortbuurt	tweelaags pand met plat dak en hoekwinkelpui		1921	zakelijk-traditioneel	+	+	+	+	+	+	onderdeel karakteristieke aaneengesloten gevelwand in ensemble Oosterpoort; redelijk gaaf hoekpand, met eenvoudige winkelpui.	6	K
101374	Oosterweg 73, woonhuis	Groningen	Oosterpoortbuurt	eenlaags woning met kap, lijstgevel en groot dakhuis			traditioneel	+	+	+	++	++	++	onderdeel karakteristieke aaneengesloten gevelwand in ensemble Oosterpoort; gaaf; opmerkelijk door het zeer grote dakhuis.	9	K
103989	Oosterweg 75, 75ab, winkelwoonhuis	Groningen	Oosterpoortbuurt	drielaags pand met dwars zadeldak, dakhuis met steekkap en winkelpui		1927	zakelijk-traditioneel	+	+	+	++	++	++	onderdeel karakteristieke aaneengesloten gevelwand in ensemble Oosterpoort; bijzonder type, winkelwoonhuis met open portiek naar bovenwoningen; gave detaillering.	9	K
152133	Oosterweg 77-77a, winkelwoonhuis	Groningen	Oosterpoortbuurt	tweelaags pand met schilddak, lijstgevel, dakhuis en winkelpui		1900	traditioneel	+	+	+	+	+	+	onderdeel karakteristieke aaneengesloten gevelwand in ensemble Oosterpoort; gave winkelpui.	6	K
152136	Oosterweg 8-22, Polderstraat 22, complex Gruno	Groningen	Oosterpoortbuurt, Grunocomplex	twee- en drielaags blok geschakelde woningen met zadeldaken en portieken		1975	structuralisme, invloed	+	+	+	++	+	+	onderdeel rond 1975 nieuw ingevuld woonbuurtje aan de noordrand van de wijk; markant, zorgvuldig ingepast woningproject van Woningbouwvereniging Gruno, type met eenvoudige geschakelde twee- en drielaags volumes.	7	K

objectnr	omschrijving	kern	ensemble	subtype	bijzonderheden	datum	bouwstijl	S	B	H	G	A	Z	beschrijving	score	status
101375	Oosterweg 85a1-85c8, voormalige Oosterkerk	Groningen	Oosterpoortbuurt	zaalkerk met toren en koorpartij		1924	zakelijk-traditioneel	+	++	++	+	+	+	onderdeel karakteristieke aaneengesloten gevelwand in ensemble Oosterpoort; voorterrein met muur; ingrijpend verbouwd tot appartementen.	8	K
101376	Oosterweg 87-87a, 89-89a, dubbele beneden- en bovenwoning	Groningen	Oosterpoortbuurt	tweelaags blok geschakelde woningen met zadeldak		1927	zakelijk-traditioneel	+	+	+	++	+	+	onderdeel karakteristieke aaneengesloten gevelwand in ensemble Oosterpoort; grotendeels gaaf; markant door hoge kap en hangende erkers.	7	K
101381	Oosterweg 90.16-90.23, onderdeel Gasthuis voor den Werkenden Stand	Groningen	Oosterpoortbuurt	eenlaags blok geschakelde woningen met kap, eindwoningen met topgevels.		1935	zakelijk-traditioneel	++	+	++	++	++	++	op binnenterrein gelegen gasthuis, gesticht door de Hervormde Gemeente; terrein bereikbaar via poortje aan de Oosterweg.	11	K
101381	Oosterweg 90.1-90.23, poortje Gasthuis voor den Werkenden Stand	Groningen	Oosterpoortbuurt	bakstenen poort met beeld		1935	zakelijk-traditioneel	++	+	++	++	++	++	poortje naar op binnenterrein gelegen gasthuis, gesticht door de Hervormde Gemeente, met gevelsteen.	11	K
101381	Oosterweg 90.1-90.6, onderdeel Gasthuis voor den Werkenden Stand	Groningen	Oosterpoortbuurt	eenlaags geschakelde woningen met kap, eindwoningen met topgevels.		1935	zakelijk-traditioneel	++	+	++	++	++	++	op binnenterrein gelegen gasthuis, gesticht door de Hervormde Gemeente; terrein bereikbaar via poortje aan de Oosterweg.	11	K
101381	Oosterweg 90.7-90.15, onderdeel Gasthuis voor den Werkenden Stand	Groningen	Oosterpoortbuurt	eenlaags blok geschakelde woningen met kap, eindwoningen met topgevels.		1935	zakelijk-traditioneel	++	+	++	++	++	++	op binnenterrein gelegen gasthuis, gesticht door de Hervormde Gemeente; terrein bereikbaar via poortje aan de Oosterweg.	11	K
103900	Oosterweg 95-97a, dubbel winkelwoonhuis	Groningen	Oosterpoortbuurt	drielaags pand met plat dak		1933	zakelijk-expressionisme	+	+	+	+	+	+	onderdeel karakteristieke aaneengesloten gevelwand in ensemble Oosterpoort; markant type; entree gewijzigd.	6	K
101382	Oosterweg 96-96a, woonhuis, beneden- en bovenwoning	Groningen	Oosterpoortbuurt	drielaags pand met plat dak		1926	Amsterdamse school	+	+	+	+	+	+	onderdeel karakteristieke aaneengesloten gevelwand in ensemble Oosterpoort; bijzondere plastische voorgevel; detail deels vernieuwd.	6	K
101107	Oppenheimstraat 27-43a, Reigerstraat 1-19, Heymanslaan 30-40, Tellegenstraat 2, woningcomplex, beneden- en bovenwoningen	Groningen	Professorenbuurt, BSG Korrewegwijk	drielaags blok geschakelde woningen met plat dak, erkers en hoekwinkelpuien		1931	zakelijkheid, Nieuwe Haagse school elementen	++	++	+	+	+	0	onderdeel karakteristieke aaneengesloten gevelwand in stadsuitbreiding met gesloten bouwblokken; voortuintjes deels met hagen; blok met gevarieerde gevelbehandeling per straat, grenst aan plantsoen in Oppenheimstraat.	7	K
101386	Oppenheimstraat 2-44a, woningcomplex, beneden- en bovenwoningen	Groningen	Professorenbuurt, BSG Korrewegwijk	drielaags blok geschakelde woningen met plat dak, in clusters geplaatste voordeuren, erkers		1931	zakelijkheid, Nieuwe Haagse school elementen	++	+	+	+	+	+	onderdeel karakteristieke aaneengesloten gevelwand in stadsuitbreiding met gesloten bouwblokken; voortuintjes deels met hagen; opvallend door lengte en metselwerkaccenten tussen vensters.	7	K
152139	Oppenheimstraat 45-61a, Korreweg 113-119b, Reigerstraat 2-8a, woningcomplex, beneden- en bovenwoningen	Groningen	Professorenbuurt, BSG Korrewegwijk	drielaags blok geschakelde woningen met plat dak, gekoppelde erkers en in clusters geplaatste voordeuren onder luifel		1931	zakelijkheid, Nieuwe Haagse school elementen	++	+	+	+	0	0	onderdeel karakteristieke aaneengesloten gevelwand in stadsuitbreiding met gesloten bouwblokken; voortuintjes deels met hagen; eenvoudig blok, details deels gewijzigd.	5	BO
101387	Oppenheimstraat 46-68a, woningcomplex, beneden- en bovenwoningen, winkelwoonhuis	Groningen	Professorenbuurt, BSG Korrewegwijk	drielaags blok geschakelde woningen met plat dak, in clusters geplaatste voordeuren, erkers en hoekwinkelpui.		1931	zakelijkheid, Nieuwe Haagse school elementen	++	++	+	+	++	+	onderdeel karakteristieke aaneengesloten gevelwand in stadsuitbreiding met gesloten bouwblokken; voortuintjes met hagen; markant blok met risalerende midden- en hoekpartijen; ligging aan plantsoen; gave winkelpui.	9	K
152140	Oppenheimstraat 5-25a, Tellegenstraat 1-5a, woningcomplex, beneden- en bovenwoningen	Groningen	Professorenbuurt, BSG Korrewegwijk	drielaags blok geschakelde woningen met plat dak, vierlaags deel aan Tellegenstraat, erkers, hoekwinkelpui		1930	zakelijkheid, Nieuwe Haagse school elementen	++	+	+	+	+	0	onderdeel karakteristieke aaneengesloten gevelwand in stadsuitbreiding met gesloten bouwblokken; voortuintjes deels met hagen; hoekblok aan plantsoen heeft bijzondere accenten als (gewijzigde) pui, afgeschuinde hoek en expressieve rondgemetselde dammen.	6	K

objectnr	omschrijving	kern	ensemble	subtype	bijzonderheden	datum	bouwtijl	S	B	H	G	A	Z	beschrijving	score	status
152141	Oppenheimstraat 72-86a, woningcomplex, beneden- en bovenwoningen	Groningen	Professorenbuurt, BSG Korrewegwijk	drielaags blok geschakelde woningen met plat dak, in clusters geplaatste voordeuren, erkers		1931	zakelijkheid, Nieuwe Haagse school elementen	++	+	+	+	+	0	onderdeel karakteristieke aaneengesloten gevelwand in stadsuitbreiding met gesloten bouwblokken; voortuintjes deels nog met hagen; pannenstrook boven dakoverstek; erkers in verdiepte gevelvlakken.	6	K
107293	Oranjesingel 11-12, dubbele villa	Groningen	Oranjebuurt	tweelaags pand met schilddak met overstek, symmetrische voorgevel met erkers over twee lagen, die loggia's flankeren; entrees in betonnen(?) omlijsting in zijgevels	voortuinen met hagen	1926	zakelijk-expressionisme	++	++	+	++	++	+	onderdeel vooroorlogse stadsuitbreiding Oranjebuurt, met planmatige opzet; behoort tot ensemble villa's nabij singel; markante expressieve kap; bijzonder ontwerp met symmetrische opzet en betonnen elementen	10	K
101388	Oranjesingel 1-2, Koninginnelaan 1, blok geschakelde villa's	Groningen	Oranjebuurt	tweelaags blok geschakelde woningen met schilddak met overstek en grote schoorstenen, zijgevels met risalerende delen	tuin met hagen	1924	zakelijk-expressionisme	++	++	+	++	+	+	onderdeel vooroorlogse stadsuitbreiding Oranjebuurt, met planmatige opzet; behoort tot ensemble deels projectmatig gebouwde villa's nabij singel; markante expressieve kap, erkers en entrees; vrij gaaf.	9	K
152142	Oranjesingel 16, villa met aangebouwde garage	Groningen	Oranjebuurt	tweelaags pand met tentvormig mansardedak, voorgevel met risaliet, steekkap, tweezijdige erker en loggia; aan achterzijde uitbouw onder mansardevormige steekkap	voortuin met haag, toegang met bakstenen posten; rechts achter een aangebouwde garage met plat dak	1928	Amsterdamse school	++	++	+	++	++	+	onderdeel vooroorlogse stadsuitbreiding Oranjebuurt, met planmatige opzet; behoort tot ensemble villa's nabij singel; markante expressieve kap; bijzonder ontwerp; vrij gaaf.	10	K
101391	Oranjesingel 17-21, rij herenhuizen	Groningen	Oranjebuurt	tweelaags blok geschakelde woningen onder dwars zadeldak, voorgevel met topgevelrisalieten met steekkappen, portalen met lessenaarsdaken, erkers en loggia's; nr. 21 met winkelhaakvormige plattegrond	voortuinen met ijzeren tuinhekken		overgangsarchitectuur, stadsvakwerk elementen	++	++	+	++	++	++	onderdeel vooroorlogse stadsuitbreiding Oranjebuurt, met planmatige opzet; behoort tot ensemble deels projectmatig gebouwde villa's nabij singel; markante zeer schilderachtige opzet; vrij gaaf, bijzonder type.	11	K
152143	Oranjesingel 3-4, dubbele villa	Groningen	Oranjebuurt	tweelaags dubbele woning met schilddak met overstek, symmetrische voorgevel met erkers opzij en rondboogdeuren onder luifels in het midden	voortuin deels met hagen	1924	zakelijk-traditioneel	++	++	+	+	+	+	onderdeel vooroorlogse stadsuitbreiding Oranjebuurt, met planmatige opzet; behoort tot ensemble deels projectmatig gebouwde villa's nabij singel; markante expressieve kap en erkers; vrij gaaf.	8	K
107294	Oranjesingel 7-8, dubbele villa	Groningen	Oranjebuurt	tweelaags dubbele woning met schilddak met overstek, voorgevel met afgeschuinde hoeken met erkers en balkons	voortuinen met hagen	1925	zakelijk-expressionisme	++	++	+	+	++	+	onderdeel vooroorlogse stadsuitbreiding Oranjebuurt, met planmatige opzet; behoort tot ensemble deels projectmatig gebouwde villa's nabij singel; markante expressieve kap en erkers; vrij gaaf.	9	K
101390	Oranjesingel 9-10, dubbele villa	Groningen	Oranjebuurt	tweelaags dubbel woonhuis met schilddak met overstek, asymmetrische opzet met erkers, de linker veelhoekig en overhoeks geplaatst	voortuinen met hagen	1925	zakelijk-traditioneel, zakelijk expressionisme	++	++	+	++	+	+	onderdeel vooroorlogse stadsuitbreiding Oranjebuurt, met planmatige opzet; behoort tot ensemble villa's nabij singel; markante expressieve kap; bijzonder ontwerp.	9	K
104184	Oranjestraat 2, villa	Groningen	Oranjebuurt	tweelaags pand met schilddak, asymmetrische voorgevel met risaliet, erker over twee lagen, met balkon en dakhuis met steekkap	hoektuin met hagen	1912	zakelijk-traditioneel, overgangsarchitectuur	++	++	+	++	++	+	onderdeel vooroorlogse stadsuitbreiding Oranjebuurt, met planmatige opzet; behoort tot ensemble villa's nabij singel; markante kap; bijzonder ontwerp; vrij gaaf.	10	K
101393	Oranjestraat 3-19, woningcomplex, arbeiderswoningen	Groningen	Oranjebuurt	eenlaags, oorspronkelijk symmetrisch opgezet blok met afwisseling van topgevels en kleine en grote dakhuisen met topgevels of schilddaken; ingangen deels in portieken	nrs. 9 en 13 zijn ooit met verdieping en kap verhoogd	1909	overgangsarchitectuur	+	++	+	+	++	+	onderdeel vooroorlogse stadsuitbreiding Oranjebuurt, oudste gedeelte; in gevarieerde gevelwand; vermoedelijk gebouwd voor de waterrij en ververij van de gebr. Hoyer; schilderachtig blok, op enkele verhoogde woningen na vrij gaaf.	8	K

objectnr	omschrijving	kern	ensemble	subtype	bijzonderheden	datum	bouwstijl	S	B	H	G	A	Z	beschrijving	score	status
101395	Oranjestraat 34-34a, woonhuis, beneden- en bovenwoning	Groningen	Oranjebuurt	tweelaags pand met afgewolfd mansardedak, voorgevel met geclusterde deuren onder luifel		1924	zakelijk-expressionisme	+	+	+	++	++	+	onderdeel vooroorlogse stadsuitbreiding Oranjebuurt; in gevarieerde gevelwand; in hoofdvorm en details gaaf, bijzonder type door ongebruikelijke kapvorm en subtiele siermettselwerkdetails.	8	K
152148	Oranjestraat 6, woonhuis	Groningen	Oranjebuurt	tweelaags woning met samengesteld dak, rechts een eenlaags bouwdeel met portiek en lessenaarsdak, links een risaliet met getoogde gevel, erker en balkon	stoep met ijzeren hek; pand is recentelijk met extra verdieping verhoogd		overgangsarchitectuur, nieuw historiserend	+	+	+	+	+	+	onderdeel vooroorlogse stadsuitbreiding Oranjebuurt; in gevarieerde gevelwand; afgezien van moderne dakverdieping gaaf voorbeeld van kleine representatieve woning uit interbellum, met enkele bijzondere elementen.	6	K
107277	Oranjestraat 6-6a, winkelwoonhuis	Groningen	Oranjebuurt	tweelaags pand met afgeplat schilddak, voorgevel met in het midden een winkelpui, een erker en een topgevel met steekkap		1910	overgangsarchitectuur, nieuw historiserend	+	+	+	+	+	+	onderdeel vooroorlogse stadsuitbreiding Oranjebuurt; in gevarieerde gevelwand; voormalig winkelpand met markante voorgevel door erker en topgevel; gewijzigde winkelpui.	6	K
152149	Oranjestraat 8-16, woningcomplex, arbeiderswoningen	Groningen	Oranjebuurt	eenlaags symmetrisch opgezet blok geschakelde woningen met dwarskap, waarop dakhuisen en topgevels van verschillend type aansluiten; deuren deels in portieken	voortuintjes deels met ijzeren hekken	1909	overgangsarchitectuur	+	+	+	+	+	+	onderdeel vooroorlogse stadsuitbreiding Oranjebuurt; in gevarieerde gevelwand; markant rijtje kleine woningen, bijzonder door symmetrische opzet met expressieve dakhuisen/topgevels; grotendeels gaaf, nrs. 6 en 16 met nieuwe dakopbouw.	6	K
152152	Osloweg 1-49, kantoorgebouw annex restaurant Groothandelscentrum ABP en bedrijfsunits	Groningen		samengesteld gebouw met n- en tweelaags bouwdelen met plat dak, in gevels zichtbaar betonskelet met bakstenen vullingen; drie grote tweelaags gebouwen met bedrijfsruimten aan straat.		1968	functionalisme	+	++	++	+	++	+	markant complex in functionalistische trant, herinnering aan de grootschalige uitbreiding van de Groningse handel- en bedrijvigheid in de rijpe naoorlogse periode; kantoor- en restaurantgebouw gaaf, de grote achterliggende hal is deels gewijzigd.	9	K
152153	Osloweg zn, bij 16, Euvelgunnerbrug	Groningen		basculebrug	later verdubbeld en uitgebreid ten behoeve van ringweg (Beneluxweg)	1961	nvt	+	+	+	++	+	+	markante stalen ophaalbrug, die in 1961 werd gebouwd over Winschoterdiep, voor betere ontsluiting van de industrieterreinen langs het diep	7	K
102887	Ossenmarkt 11, woonhuis, herenhuis	Groningen	Beschermd stadsgezicht Binnenstad	tweelaags pand met souterrain en afgeplat schilddak, voorgevel met links topgevelrisaliet en rechts een ingang met hoge bordestrap	betegelde stoep en bordestrap met ijzeren hekwerken	1900	overgangsarchitectuur	++	++	+	++	++	++	onderdeel aaneengesloten gevelwand aan plein; ensemblewaarde; imposant en daardoor sterk beeldbepalend herenhuis met representatieve, rijke voorgevel, kenmerkend voor periode rond 1900; gaaf; zeldzaam type door onder meer bordstrap.	11	K
102886	Ossenmarkt 9-10, dubbel herenhuis	Groningen	Beschermd stadsgezicht Binnenstad	dubbel drielaags herenhuis met souterrain, twee afgeplatte schilddaken, symmetrische bakstenen lijstgevel met middenrisaliet met ingangen, bordestrappen en kleine dakkapellen	stoepen en bordestrappen met ijzeren hekwerken	1884	eclecticisme	++	++	++	++	++	++	onderdeel aaneengesloten gevelwand aan plein; ensemblewaarde; imposant en daardoor sterk beeldbepalend dubbel herenhuis met representatieve, rijke voorgevel, kenmerkend voor de late 19e eeuw; gaaf; zeldzaam type door symmetrische opzet en bordestrappen.	12	K
107799	Otto Eerelmanstraat 12-12a, woonhuis, beneden- en bovenwoning, onderdeel Onze Eigen Haar II	Groningen	Beschermd stadsgezicht Schildersbuurt	tweelaags pand met mansardedak, bakstenen voorgevel met topgevel, portiek en erker over tweelagen		1924	zakelijk-traditioneel	++	+	+	++	+	+	onderdeel aaneengesloten gevelwand in vanaf late 19e eeuw ontwikkelde stadsuitbreiding; in buurtje met tuindorpachtig karakter; in hoofdvorm en meeste details gaaf; eenvoudig type.	8	K
106137	Oude Adorperweg 3, boerderij ""Huize Koekoek""	Groningen-Selwerd		eenlaags voorhuis met zadeldak, grote schuur met afgewolfd zadeldak en uileborden	geen historische bijgebouwen; ligt verhoogd, sloot links, tuin met enkele fruitbomen	1933	zakelijk-traditioneel	+	+	+	+	+	+	onderdeel agrarisch cultuurlandschap; boerderij met schuur met vormgeving typerend voor het interbellum; hoofdvorm voorhuis aangetast door grote dakkapellen.	6	K

objectnr	omschrijving	kern	ensemble	subtype	bijzonderheden	datum	bouwtijl	S	B	H	G	A	Z	beschrijving	score	status
152158	Oude Adorperweg 4, schuur bij boerderij ""De Oude Nadorst""	Groningen		eenlaags schuur met afgewolf zadeldak met uileborden	ligging evenwijdig ten oosten van de boerderij (boerderij is gemeentelijk monument)		traditioneel	++	0	+	++	+	+	onderdeel agrarisch cultuurlandschap en onderdeel erfbebouwing monumentale boerderij; gave schuur uit het midden van de 20e eeuw, opmerkelijk door de hoge zijgevels.	7	K
106138	Oude Adorperweg 5, boerderij	Groningen		eenlaags voorhuis met afgewolfd zadeldak en hoofdschuur met afgewolfd zadeldak en uileborden	op het erf een stookhut; ligging op verhoogd en deels omgracht terrein		traditioneel	+	+	++	+	+	0	onderdeel agrarisch cultuurlandschap; verbouwde boerderij van streekeigen type; bouwvlak komt gedeeltelijk overeen met bouwvlak omstreeks 1830; op erf grote nieuwe schuren.	6	K
106138	Oude Adorperweg 5, stookhut bij boerderij	Groningen		eenlaags gebouwtje met zadeldak	ligging op erf van kop-rompboerderij, ten noorden van het voorhuis		traditioneel	+	0	+	++	+	++	onderdeel erf kop-rompboerderij; gaad klein bijgebouw.	7	K
106603	Oude Adorperweg 7, boerderij ""Brinkhoeve""	Groningen		eenlaags woongedeelte en bedrijfs gedeelte onder een afgewolfd zadeldak, zijgevels met krimp	op erf met stookhut en schuur, hoge boomsingels en bermsloot	1912	traditioneel, overgangsarchitectuur	++	++	+	+	+	+	onderdeel agrarisch cultuurlandschap; grote, in hoofdvorm gave boerderij van streekeigen type, op erf met bijgebouwen en waardevolle groenelementen.	8	K
106603	Oude Adorperweg 7, stookhut bij boerderij ""Brinkhoeve""	Groningen		rechthoekig gebouw met zadeldak	op erf van grote Oldambtserboerderij		traditioneel	++	0	+	++	+	++	onderdeel agrarisch cultuurlandschap; op erf van boerderij; ensemblewaarde.	8	K
108692	Oude Boteringestraat 21, voormalig bijkantoor Centrale Arbeiders Verz. en Depositobank	Groningen	Beschermd stadsgezicht Binnenstad	tweelaags diep pand met zadeldak, uitgebouwde eerste bouwlaag met balkon		1938	Delftse school	++	+	++	++	++	++	onderdeel aaneengesloten gevelwand; gaaf pand uit interbellum, gebouwd als bijkantoor van de Centrale Arbeiders Verzekeringsbank; goed voorbeeld van traditionalistische architectuur uit deze periode.	11	K
102925	Oude Boteringestraat 26-28, winkelwoonhuis	Groningen	Beschermd stadsgezicht Binnenstad	drielaags diep pand met dwars zadeldak, lijstgevel en winkelpui			traditioneel	++	+	+	+	+	+	onderdeel aaneengesloten gevelwand; ontwikkeld uit ouder dwarshuis, waartoe ook nr. 30 eens behoorde; pand met redelijk gave lijstgevel en houten winkelpui	7	K
102926	Oude Boteringestraat 30, winkelwoonhuis	Groningen	Beschermd stadsgezicht Binnenstad	tweelaags pand met lessenaarsdak, lijstgevel, dakkapel en historiserende winkelpui			traditioneel	++	+	+	0	0	0	onderdeel aaneengesloten gevelwand; ontwikkeld uit ouder dwarshuis, waartoe ook nr. 28 eens behoorde; gepleisterde lijstgevel met vernieuwde details; de pui is van recente datum.	4	BO
108693	Oude Boteringestraat 39, winkelwoonhuis	Groningen	Beschermd stadsgezicht Binnenstad	tweelaags diep pand met schilddak, lijstgevel en winkelpui			traditioneel	++	+	+	+	++	++	onderdeel aaneengesloten gevelwand; voor- en achterhuis, met middeleeuwse kern; recent gepleisterde gevel met deels gereconstrueerde pui; veel historische interieurelementen.	9	K
107599	Oude Boteringestraat 48, woonhuis	Groningen	Beschermd stadsgezicht Binnenstad	drielaags diep huis met plat dak en flauw hellende topgevel			traditioneel	++	+	+	+	0	0	onderdeel aaneengesloten gevelwand; in kern 17e-eeuws huis, in 1925 met verdieping verhoogd, waarbij 19e-eeuwse kap kwam te vervallen.	5	BO
102905	Oude Boteringestraat 49, Butjesstraat 17.1-17.8, woonhuis en confectiefabriek	Groningen	Beschermd stadsgezicht Binnenstad	drielaags diep gebouw met plat dak			traditioneel, neorenaissance elementen, shakehands	++	+	++	+	++	++	onderdeel aaneengesloten gevelwand; hoekpand aan zijstraat; uit woonhuis ontwikkeld fabrieksgebouw, in verschillende fasen vergroot voor de NV Confectiefabriek Menco en Co en later firma D. Leefsma, die in 1951 vernieuwing en uitbreiding uitvoerde.	10	K
108694	Oude Boteringestraat 55-55ab, winkelwoonhuis	Groningen	Beschermd stadsgezicht Binnenstad	vierlaags diep pand met schilddak, winkelpui met portiek en verdiepingen met hangende erker		1936	zakelijk-traditioneel	++	+	+	+	+	0	onderdeel aaneengesloten gevelwand; invulling uit het interbellum; hoofdvorm en gevelopzet goed bewaard, details deels veranderd.	6	K
107825	Oude Boteringestraat 56 (achterzijde/westzijde), voormalige gebouw wijkvereniging NH Gemeente	Groningen	Beschermd stadsgezicht Binnenstad	rechthoekig gebouw met schilddak			traditioneel	+	0	++	+	+	+	staat op binnenterrein; aanvankelijk kantoor, sinds 1921 wijkgebouw NH Gemeente.	6	K



objectnr	omschrijving	kern	ensemble	subtype	bijzonderheden	datum	bouwstijl	S	B	H	G	A	Z	beschrijving	score	status
102909	Oude Boteringestraat 61-61a, winkelwoonhuis	Groningen	Beschermd stadsgezicht Binnenstad	drielaags diep pand met plat dak, lijstgevel en gewijzigde winkelpui		1878	traditioneel	++	+	+	+	+	+	onderdeel aaneengesloten gevelwand; de linker travee binnen de bouwmassa behoort bij het belendende pand nr. 63, maar valt volgens de rgo niet binnen het beschermde gedeelte; de genoemde travee met deur met bovenlicht en venster is gaaf.	7	K
102938	Oude Boteringestraat 62-62, winkelwoonhuis	Groningen	Beschermd stadsgezicht Binnenstad	drielaags diep pand met schilddak, Vlaamse overkragende trapgevel, bovenwoning met erkertje en vernieuwde pui		1899	neorenaissance	++	+	+	+	+	+	onderdeel aaneengesloten gevelwand; pand met decoratieve voorgevel, markant door het erkertje, de centrale trapgevel en de siermetselwerkdetails; de winkelpui is geheel gemoderniseerd.	7	K
103805	Oude Boteringestraat 64-64ab, Boteringeplaats 3, winkelwoonhuis	Groningen	Beschermd stadsgezicht Binnenstad	drielaags pand met dwars zadeldak, winkelpui en twee etageportiekwoningen met open rondboogportiek en erkers op de verdiepingen		1940	zakelijk-traditioneel, Delftse school	++	+	+	++	+	+	onderdeel aaneengesloten gevelwand; pand met bakstenen gevel en enkele bijzondere elementen, zoals het brede rondboogportiek met trap naar de etagewoninen en de hangende erker over twee lagen.	8	K
102940	Oude Boteringestraat 68, winkelwoonhuis	Groningen	Beschermd stadsgezicht Binnenstad	drielaags diep pand met schilddak, lijstgevel en winkelpui			traditioneel	++	+	+	++	+	+	onderdeel aaneengesloten gevelwand; smal pand, links een osendrop; gave gepleisterde lijstgevel en gave historische winkelpui.	8	K
102941	Oude Boteringestraat 70, Muurstraat 2b, winkelwoonhuis	Groningen	Beschermd stadsgezicht Binnenstad	drielaags diep pand met schilddak, lijstgevel en winkelpui		1904	neorenaissance elementen, jugendstil elementen	++	+	+	++	++	+	onderdeel aaneengesloten gevelwand; hoekpand; 9 grotendeels uit 1904, met oudere kelder; gaaf; bijzondere winkelpui in jugendstiltrant.	9	K
108695	Oude Ebbingestraat 22-24, winkelwoonhuis	Groningen	Beschermd stadsgezicht Binnenstad	vierlaags diep pand met plat dak, gedrukte topgevel, gewijzigde pui en bovengevel met erker		1952	shakehands	++	+	+	+	+	+	onderdeel aaneengesloten gevelwand uit de wederopbouwperiode; bakstenen voorgevel met sierlijke top en markant erkertje; de pui is vernieuwd; gebouw voor de firma Zaadnoordijk.	7	K
108696	Oude Ebbingestraat 26-26ab, winkelwoonhuis	Groningen	Beschermd stadsgezicht Binnenstad	vierlaags diep pand met plat dak, vernieuwde pui, etagewoningen met inpandige balkons en een loggina met betonnen kap		1954	functionalisme	++	+	+	+	+	+	onderdeel aaneengesloten gevelwand uit de wederopbouwperiode; bijzonder door de balkons met roosters en de loggia met ver overstekende kap; kozijnen vernieuwd.	7	K
108697	Oude Ebbingestraat 30-30ac, winkelwoonhuis	Groningen	Beschermd stadsgezicht Binnenstad	vierlaags diep pand met plat dak, gewijzigde winkelpui, drie etagewoningen met uitspringende middenpartij, bestaande uit balkons en erkers		1955	shakehands	++	+	+	+	+	+	onderdeel aaneengesloten gevelwand uit de wederopbouwperiode; puizone geheel gemoderniseerd; bovengevel gaaf, bijzonder door de via betonnen platen samengevoegde erkers met siermetsekwerk en balkons met ijzeren balustrades.	7	K
108698	Oude Ebbingestraat 38-40a, dubbel winkelwoonhuis	Groningen	Beschermd stadsgezicht Binnenstad	drielaags diepe panden met schilddaken achter scherm-halsgevels, met gewijzigde puien		1948	Delftse school	++	+	+	+	+	+	onderdeel aaneengesloten gevelwand uit de wederopbouwperiode; achter de bakstenen voorgevel gaan twee oudere panden schuil; puien volledig vernieuwd, maar de wit geverfde bovengevels zijn intact en hebben bijzondere details.	7	K
102947	Oude Ebbingestraat 55-57a, dubbel winkelwoonhuis	Groningen	Beschermd stadsgezicht Binnenstad	drielaags dubbelpand met plat dak, lijstgevel met overstek, winkelpuien en verdieping met hangende erker		1904	overgangsarchitectuur	++	+	+	+	+	0	onderdeel aaneengesloten gevelwand; nr. 55 heeft getoogde puiomlijsting nog; gavere bovengevels, bij 57 oorspronkelijk met contrasterend materiaal- en kleurgebruik en hangende erkers; bij nr. 55 alles wit geverfd.	6	K
102949	Oude Ebbingestraat 61, 61.1-61.4, winkelwoningcomplex Ebbingehuis	Groningen	Beschermd stadsgezicht Binnenstad	drie- en vierlaags blok met kap, topgevels met steekkappen, winkelpuien met diepe portieken, erkerm balkons en zeer diepe achterhuizen		1935	zakelijk-expressionisme, verstrakte Amsterdamse school	++	++	+	++	++	++	onderdeel aaneengesloten gevelwand; nieuwe invulling uit het interbellum; groot complex, opmerkelijk door de rijk gelede voorgevel en de zeer diepe achterhuizen; de voorgevel heeft veel bijzondere details, waaronder pui met naamsvermelding.	11	K
102950	Oude Ebbingestraat 63-63a, Hofstraat 3.1-3.3, winkelwoonhuis	Groningen	Beschermd stadsgezicht Binnenstad	drielaags diep pand met schilddak, lijstgevel en vernieuwde winkelpui			neoclassicisme elementen	++	+	+	+	+	+	onderdeel aaneengesloten gevelwand, met rechts een steeg; markante lijstgevel met zwarte kroonlijst; de winkelpui is volledig gemoderniseerd.	7	K

objectnr	omschrijving	kern	ensemble	subtype	bijzonderheden	datum	bouwtijl	S	B	H	G	A	Z	beschrijving	score	status
108700	Oude Ebbingestraat 65-65a, winkelwoonhuis	Groningen	Beschermd stadsgezicht Binnenstad	tweelaags diep pand met zadeldak, afgesloten topgevel met pinakels en gewijzigde winkelpui		1909	overgangsarchitectuur	++	+	+	+	+	+	onderdeel aaneengesloten gevelwand; diep pand met vermoedelijk veel oudere kern; de winkelpui is geheel gewijzigd, maar de bovenggevel met markante berkoning is nog intact.	7	K
108699	Oude Ebbingestraat 66-66a, winkelwoonhuis	Groningen	Beschermd stadsgezicht Binnenstad	tweelaags diep pand met schilddak, lijstgevel, dakkapel met fronton en gewijzigde winkelpui			eclecticisme	++	+	+	0	+	0	onderdeel aaneengesloten gevelwand; diep pand met rijk geornamenteerde maar geverfde bovenggevel en opvallende dakkapel, pui grotendeels gewijzigd; in kern veel ouder.	5	BO
102951	Oude Ebbingestraat 69-69a, winkelwoonhuis	Groningen	Beschermd stadsgezicht Binnenstad	drielaags pand met zadeldak, trapgevel en gewijzigde pui		1895	neorenaissance	++	+	+	+	++	++	onderdeel aaneengesloten gevelwand; gebouwd voor de frima J. Geubels; volledig gewijzigde winkelpui; de bovenggevel emet rijke gepleisterde ornamentiek en trapgevel met rolwerk is grotendeels gaaf.	9	K
107486	Oude Ebbingestraat 70, winkelwoonhuis	Groningen	Beschermd stadsgezicht Binnenstad	tweelaags diep pand met afgeplat zadeldak, schermgevel, gewijzigde winkelpui en verdieping met erker en balkon		1949	shakehands	++	+	+	0	+	0	onderdeel aaneengesloten gevelwand; bestaand pand kreeg in 1949 nieuwe voorgevel; markante hangende erker met balkon met ijzeren balustrade; sterk gewijzigd.	5	BO
102953	Oude Ebbingestraat 73-73ac, winkelwoonhuis	Groningen	Beschermd stadsgezicht Binnenstad	drielaags diep pand met schilddak, lijstgevel en winkelpui			eclecticisme	++	+	+	+	+	+	onderdeel aaneengesloten gevelwand; pand met rijk geornamenteerde lijstgevel en een redelijk gave, vermoedelijk rond 1900 gerealiseerde winkelpui; raamdetails gewijzigd.	7	K
102955	Oude Ebbingestraat 77-79ad, Hofstraat 2, dubbel winkelhuis	Groningen	Beschermd stadsgezicht Binnenstad	tweelaags dwarspand met zadeldak, breed tweelaags achterhuis met zadeldak, met topgevels aan Hofstraat			traditioneel	++	+	+	+	++	+	onderdeel aaneengesloten gevelwand, ligging op hoek; panden vormen samen een geheel, bestaande uit een breed dwarshuis en een even breed dwars achterhuis, beide met 18e-eeuwse kern; exterieur kent veel wijzigingen.	8	K
102959	Oude Ebbingestraat 89-89a, winkelwoonhuis	Groningen	Beschermd stadsgezicht Binnenstad	twee-en-eenhalflaags diep pand met schilddak, lijstgevel met mezzanino en geheel gewijzigde winkelpui			traditioneel	++	+	+	0	0	0	onderdeel aaneengesloten gevelwand; pand met eenvoudige lijstgevel met volledig vernieuwde pui en gewijzigde ramen op de verdiepingen.	4	BO
152161	Oude Ebbingestraat zn, bij 18, beeld Bro bro brille	Groningen	Beschermd stadsgezicht Binnenstad	natuurstenen beeld van spelende/dansende kinderen op sokkel		1955	realisme	++	+	++	++	++	++	geschenk van de V&D aan Groningen; Bro bro brille is een deens kinderlied/spel; was in 1955 te zien op Deense expo in het Stadspark;	11	K
152160	Oude Ebbingestraat, Nieuwe Ebbingestraat, Ebbingebrug	Groningen	Beschermd stadsgezicht Binnenstad	vaste brug met ijzeren leggers op korbelen, ijzeren balustrades en bakstenen bruggenhoofden			traditioneel	++	++	++	++	++	++	belangrijk onderdeel historische infrastructuur in binnenstadsgebied, gaaf.	12	K
103003	Oude Kijk in't Jatstraat 12, Kleine Kromme Elleboog 2.1-2.2, winkelwoonhuis	Groningen	Beschermd stadsgezicht Binnenstad	twee-en-eenhalflaags pand met plat dak, lijstgevel en winkelpui			traditioneel	++	+	+	++	++	+	onderdeel aaneengesloten gevelwand; laat 19e-eeuwse voorgevel met gave winkelpui staat voor in kern 17e-eeuws pand.	9	K
107232	Oude Kijk in't Jatstraat 14, Kleine Kromme Elleboog 2, winkelwoonhuis	Groningen	Beschermd stadsgezicht Binnenstad	drielaags pand met plat dak en winkelpui		1896	neorenaissance elementen	++	+	+	++	+	+	onderdeel aaneengesloten gevelwand; rechts een steeg; nieuwbouw uit 1899, waarin oudere balklaag is verwerkt op de verdieping; vrij gaaf.	8	K
108703	Oude Kijk in't Jatstraat 16, Kleine Kromme Elleboog 3-3c, winkelwoonhuis	Groningen	Beschermd stadsgezicht Binnenstad	drielaags diep pand met schilddak en volledig vernieuwde winkelpui			traditioneel	++	+	+	0	+	0	onderdeel aaneengesloten gevelwand; links een steeg; hoofdvorm intact, maar pui en details gewijzigd.	5	BO
108705	Oude Kijk in't Jatstraat 21, Broerstraat 11	Groningen	Beschermd stadsgezicht Binnenstad	tweelaags diep pand met schilddak, lijstgevel en winkelpui			eclecticisme	++	+	+	+	+	0	onderdeel aaneengesloten gevelwand; hoekpand; de 19e-eeuwse lijstgevels hebben diverse decoratieve details, zoals hoekpilasters; voorgevel met winkelpui uit jaren 30 en verdieping met erkervenster.	6	K
103916	Oude Kijk in't Jatstraat 24-24a, winkelwoonhuis	Groningen	Beschermd stadsgezicht Binnenstad	tweelaags pand met schilddak, lijstgevel en winkelpui			traditioneel	++	+	+	0	+	+	hoekpand, met steeg links; schilddak met moderne dakopbouwen; details gewijzigd.	6	K

objectnr	omschrijving	kern	ensemble	subtype	bijzonderheden	datum	bouwstijl	S	B	H	G	A	Z	beschrijving	score	status
108706	Oude Kijk in't Jatstraat 25, 25.1-25ae, winkelwoonhuis	Groningen	Beschermd stadsgezicht Binnenstad	drielaags dwarspand met zadeldak, winkelpui en verdiepingen met erkers		1938	zakelijk-traditioneel	++	+	+	0	0	0	onderdeel aaneengesloten gevelwand; kap met doorlopende dakkapel; pui en veel details gewijzigd.	4	BO
108708	Oude Kijk in't Jatstraat 29-29ab, winkelwoonhuis en poort met bovenwoning	Groningen	Beschermd stadsgezicht Binnenstad	tweelaags dwarspand met kap. lijstgevel en winkelpui	links een drielaags bouwdeel met poort en bovenwoning met topgeveltje, aansluitend op het platte dak van het totale pand		traditioneel	++	+	+	+	+	+	onderdeel aaneengesloten gevelwand; pand met lijstgevel, lijst met decoratieve profilering, vensters verdieping met wenkbrauwbogen; smalle bouwdeel links heeft gemetseld poortje met dubbele deur.	7	K
102990	Oude Kijk in't Jatstraat 35-35ab, winkelwoonhuis	Groningen	Beschermd stadsgezicht Binnenstad	tweelaags dwarspand met zadeldak, lijstgevel en winkelpui			traditioneel	++	+	+	0	+	0	onderdeel aaneengesloten gevelwand; ontwikkeld uit ouder dwarshuis; lijst gemoderniseerd; gewijzigde historische winkelpui.	5	BO
108725	Oude Kijk in't Jatstraat 47, winkelwoonhuis	Groningen	Beschermd stadsgezicht Binnenstad	tweelaags pand met lessenaarsdak, houten overstek en winkelpui		1937	nieuw historiserend, Delftse school	++	+	+	++	++	++	onderdeel aaneengesloten gevelwand; eind jaren 30 in fasen veranderd pand; gave voorgevel met veel bijzondere details in sterk historiserende trant; past bij oorspronkelijke functie van wijnhandel.	10	K
103019	Oude Kijk in't Jatstraat 48, Visserstraat 2, winkelwoonhuis	Groningen	Beschermd stadsgezicht Binnenstad	drielaags pand met plat dak en winkelpui		1934	zakelijkheid	++	+	+	++	+	+	onderdeel aaneengesloten gevelwand; hoekpand met historische winkelpui, onder meer met glasbouwstenen, verdieping met erker.	8	K
108725	Oude Kijk in't Jatstraat 49-51b, winkelwoonhuis	Groningen	Beschermd stadsgezicht Binnenstad	drielaags pand met plat dak, lijstgevel en winkelpui		1957	Delftse school	++	+	+	++	+	++	onderdeel aaneengesloten gevelwand; verbouwing i.o.v. firma Beeres; in 1957 ontstaat huidige opzet; zeer gave traditionele pui met gevelstenen.	9	K
103020	Oude Kijk in't Jatstraat 50, Visserstraat 1-3, winkelwoonhuis met muurreclame	Groningen	Beschermd stadsgezicht Binnenstad	tweelaags diep pand met schilddak, lijstgevel en winkelpui			traditioneel	++	++	+	+	++	+	hoekpand met oude kern, in de 19e-eeuw vernieuwde gevels en winkelpui in nieuw-historiserende trant uit circa 1915; op de zijgevel een restant van historische muurreclame.	9	K
108726	Oude Kijk in't Jatstraat 53-53a, winkel met bovenwoning	Groningen	Beschermd stadsgezicht Binnenstad	twee-en-eenhalfaags pand met schilddak, lijstgevel met mezzanino en winkelpui			traditioneel	++	+	+	+	+	0	onderdeel aaneengesloten gevelwand; pand met lijstgevel met spitboogfries, traditionele pui in Delftse schooltrant.	6	K
103022	Oude Kijk in't Jatstraat 54, Hoekstraat 2a, winkelwoonhuis	Groningen	Beschermd stadsgezicht Binnenstad	drielaags diep pand met schilddak, lijstgevel en winkelpui			traditioneel	++	+	+	+	+	+	onderdeel aaneengesloten gevelwand; pand met eenvoudige gewijzigde lijstgevel en volledig gemoderniseerde pui; oude kern met bouwsporen.	7	K
103803	Oude Kijk in't Jatstraat 56-56a, winkel met bovenwoning	Groningen	Beschermd stadsgezicht Binnenstad	tweelaags pand met schilddak, lijstgevel en winkelpui			neorenaissance	++	+	+	0	+	+	onderdeel aaneengesloten gevelwand; na brand hersteld pand met laat 19e-eeuwse voorgevel met rijke detaillering; pui volledig gewijzigd.	6	K
107831	Oude Kijk in't Jatstraat 60, Hoekstraat 1a-1b, winkelwoonhuis	Groningen	Beschermd stadsgezicht Binnenstad	drielaags hoekpand met plat dak, winkelpui en erkers over drie lagen		1930	zakelijkheid	++	+	+	+	+	0	hoekpand met markante hoekoplossing; details deels gewijzigd.	6	K
107827	Oude Kijk in't Jatstraat 61, 61.1-61,23, Maria Elisabeth Linhoff Stichting	Groningen	Beschermd stadsgezicht Binnenstad	L-vormig complex van twee en drie bouwlagen met platte daken, rond binnentuin		1954	shakehands	++	+	++	+	++	++	voorbouw is onderdeel aaneengesloten gevelwand, met doorgang naar L-vormige vleugel met woningen, gebouwd voor de M.E. Linhoffstichting; gevelsteen in de voorgevel; bijzonder vanwege de late stichtingsdatum, staat in lange traditie.	10	K
107830	Oude Kijk in't Jatstraat 62, winkelwoonhuis	Groningen	Beschermd stadsgezicht Binnenstad	tweelaags pand met plat dak		1922	zakelijk-expressionisme	+	+	+	0	+	0	onderdeel aaneengesloten gevelwand; pand bevat restanten van oudere voorgangers; pui gewijzigd, dito ramen in verdiepingsvensters; voorgevel heeft siermetselwerkbekroning.	4	BO
107630	Oude Kijk in't Jatstraat 64-64a, winkelwoonhuis	Groningen	Beschermd stadsgezicht Binnenstad	tweelaags pand met kap, eenvoudige winkelpui en hangende erker			zakelijk-traditioneel	++	+	+	+	+	0	onderdeel aaneengesloten gevelwand; eenvoudig winkelpand uit interbellum;	6	K

objectnr	omschrijving	kern	ensemble	subtype	bijzonderheden	datum	bouwstijl	S	B	H	G	A	Z	beschrijving	score	status
102998	Oude Kijk in't Jatstraat 67-67ab, Muurstraat 28b, winkelwoningcomplex	Groningen	Beschermd stadsgezicht Binnenstad	drielaags hoekpand met plat dak, hoekwinkelpui en etagewoningen		1933	zakelijkheid, Nieuwe Haagse school elementen	++	+	+	++	+	+	onderdeel aaneengesloten gevelwand; hoekpand met gave hoekwinkelpui; bovengevels met gave details, siermetselwerkelementen.	8	K
107826	Oude Kijk in't Jatstraat 69-69a, Muurstraat 23a, voormalige Neutrale Coöperatieve Productie- en Verbruiksvereniging "De Centrale"	Groningen	Beschermd stadsgezicht Binnenstad	drielaags hoekblok, bestaande uit twee volumes met platte daken, gekoppeld door eenlaags lid met plat en balustrade		1907	overgangsarchitectuur	++	+	++	+	+	++	onderdeel aaneengesloten gevelwanden; gebouwd voor de Neutrale Coöperatieve Productie- en Verbruiksvereniging "De Centrale" (of de Toekomst?), handel in kruidenierswaren; bovengevels gaaf, pui nieuw.	9	K
107468	Oude Kijk in't Jatstraat 71-71ab, winkelwoonhuis	Groningen	Beschermd stadsgezicht Binnenstad	drielaags pand met plat dak, hangende erker en gewijzigde winkelpui			overgangsarchitectuur	++	+	+	+	0	0	onderdeel aaneengesloten gevelwand; pand met bakstenen gevel, links met erker en door de goot gestoken balustrade; van de oude pui resteren de muurdammen en kroonlijst.	5	BO
154053	Oude Roodehaansterweg 17, boerderij	Groningen				1873	traditioneel	++	+	++	+	++	+	sloopvergunning verleend	9	K
152162	Oude Stationsweg 1-3a, woningcomplex met bedrijfsruimte	Groningen	Hereweg, lintbebouwing	drielaags blok met plat dak, afgeronde hoekgevel		1921	Amsterdamse school	+	++	+	+	++	++	gebouwd als automobieltentoonstelling en showroom van Hendrik Weits; oorspronkelijk een rijk gedetailleerd voorbeeld van Amsterdamse school, in hoofdlijnen herkenbaar, maar veel details zijn versoberd.	9	K
152163	Oude Stationsweg 7aa, transformatorhuis	Groningen	geen			1935	nieuwe Haagse school	0	+	++	++	++	++	markante geometrische compositie van gevelvlakken van verschillende materialen, hoogte en diepte	9	K
103946	Oudeweg 12-12b, bedrijfspand met bovenwoningen	Groningen	Binnenstad-Oost	tweelaags pand met dwars schilddak, lijstgevel en houten dakkapellen		1903	neorenaissance elementen	+	+	+	+	+	+	onderdeel aaneengesloten gevelwand; markant bedrijfspand met woningen, bedrijfspui herkenbaar; details deels gaaf; mooie eenvoudige neorenaissance details.	6	K
152165	Oudeweg 14-16b, woonhuis, beneden- en bovenwoning	Groningen	Binnenstad-Oost	drielaags diep pand met T-vormig schilddak en lijstgevel			traditioneel	+	+	+	+	+	+	onderdeel aaneengesloten gevelwand; rijzig pand met sobere lijstgevel; details deels gewijzigd.	6	K
152166	Oudeweg 20-20a, bedrijfspand met bovenwoning	Groningen	Binnenstad-Oost	tweelaags pand met schilddak, lijstgevel en dakkapel			eclecticisme	+	+	+	++	+	+	onderdeel aaneengesloten gevelwand; gave lijstgevel, bedrijfsfunctie herkenbaar; bijzonder dakkapel met gebroken fronton.	7	K
107422	Oudeweg 38.1-38.5, blok geschakelde arbeiderswoningen	Groningen	Binnenstad-Oost	eenlaags blok geschakelde woningen met doorgaand zadeldak, lijstgevel en houten dakkapellen, rug aan rug met panden Agricolastraat 39-47		1880	traditioneel	++	+	++	++	+	++	ligging op binnenterrein, rug-aan-rug met panden aan de Agricolastraat; gaaf in hoofdvorm.	10	K
107419	Oudeweg 4-4a, bedrijfspand met bovenwoning	Groningen	Beschermd stadsgezicht Binnenstad	drielaags diep pand met L-vormig schilddak, lijstgevel, houten dakkapel en gave bedrijfspui			traditioneel	++	+	+	++	+	+	onderdeel aaneengesloten gevelwand; op enkele details na vrij gave lijstgevel met markante pui	8	K
107413	Oudeweg 5, pakhuis	Groningen	Beschermd stadsgezicht Binnenstad	drielaags pand met zadeldak, topgevel en trijshuis		1909	traditioneel	++	++	++	+	+	++	onderdeel aaneengesloten gevelwand; pendant van pakhuis op nr. 7; hoofdvorm en voor pakhuis karakteristieke voorgevelindeling intact, details gewijzigd; goed herkenbaar als historisch pakhuis.	10	K
107420	Oudeweg 6, winkelwoonhuis	Groningen	Beschermd stadsgezicht Binnenstad	drielaags pand met plat dak, lijstgevel en deels historische winkelpui		1902	overgangsarchitectuur	++	+	+	+	+	0	onderdeel aaneengesloten gevelwand; details bovengevel gemoderniseerd; winkelpui met historische elementen.	6	K
107412	Oudeweg 7-7h, pakhuis	Groningen	Beschermd stadsgezicht Binnenstad	drielaags pand met zadeldak, topgevel en trijshuis		1909	traditioneel	++	++	++	+	+	++	onderdeel aaneengesloten gevelwand; pendant van pakhuis op nr. 5; hoofdvorm en voor pakhuis karakteristieke voorgevelindeling intact, details gewijzigd; goed herkenbaar als historisch pakhuis.	10	K
152168	Overwinningsplein 1, Immanuelkerk	Groningen	Corpus den Hoorn-Noord, naoorlogse wijk		moderne uitbreiding, niet waardevol	1964	shakehands	++	++	++	+	++	++	ensemble met vrijstaande toren; onderdeel naoorlogse wijk, open verkaveling.	11	K

objectnr	omschrijving	kern	ensemble	subtype	bijzonderheden	datum	bouwstijl	S	B	H	G	A	Z	beschrijving	score	status
152167	Overwinningplein 1, toren Immanuelkerk	Groningen	Corpus den Hoorn-Noord, naoorlogse wijk			1964	functionalisme	++	++	++	++	++	++	ensemble met Immanuelkerk; onderdeel naoorlogse wijk, open verkaveling.	12	K
152169	Overwinningplein 11-119, galerijflat met maisonettes en winkelplint	Groningen	Corpus den Hoorn-Noord, naoorlogse wijk	drie- en vierlaags galerijflat met winkelplinten en maisonettes		1961	shakehands	++	++	+	+	+	+	wijkwinkelcentrum aan plein; onderdeel naoorlogse wijk, open verkaveling	8	K
152170	Overwinningplein 6-116, Jennerstraat 1a-1bz, Paterswoldseweg 552-582, portiekflat met winkelplint	Groningen	Corpus den Hoorn-Noord, naoorlogse wijk	vierlaags portiekflat met winkelplint		1963	shakehands	++	++	+	0	+	0	L-vormig complex, onderdeel van wijkwinkelcentrum; aan de Jennerstraat uitbouw met reeks garageboxen; onderdeel naoorlogse wijk, open verkaveling.	6	K
152172	P.C. Hooftlaan 1, 1a-1b, voormalige school	Groningen	De Wijert-Noord		grote recente uitbreiding aan de achterzijde	1967	shakehands	+	+	+	0	0	0	sterk gewijzigd; onderdeel naoorlogse wijk, open verkaveling.	3	BO
152173	P.C. Hooftlaan 14-24, blok geschakelde woningen	Groningen	De Wijert-Noord	tweelaags blok geschakelde woningen met kap		1961	shakehands	++	+	+	+	+	+	onderdeel stempelstructuur naoorlogse woonwijk	7	K
152174	P.C. Hooftlaan 2, 2a-3b, Spiegelstraat 2-12, Hora Siccamasengel 301-1, 301-2, galerijflat met winkelstrip	Groningen	De Wijert-Noord	tweelaags galerijflat met winkelplint		1963	functionalisme	+	+	+	+	+	0	onderdeel naoorlogse wijk, open verkaveling.	5	BO
152175	P.C. Hooftlaan 26-36, blok geschakelde woningen	Groningen	De Wijert-Noord	tweelaags blok geschakelde woningen met kap		1961	shakehands	++	+	+	+	+	+	onderdeel stempelstructuur naoorlogse woonwijk	7	K
152176	P.C. Hooftlaan 38-46, blok geschakelde woningen	Groningen	De Wijert-Noord	tweelaags blok geschakelde woningen met kap		1961	shakehands	++	+	+	+	+	+	onderdeel stempelstructuur naoorlogse woonwijk	7	K
152177	P.C. Hooftlaan 48, Opstandingskerk	Groningen	De Wijert-Noord	zaalkerk met opvallend zadeldak en semi-vrijstaande toren		1967	modernisme	+	++	++	++	++	++	liging op prominente straathoek, in centrale deel wijk; wandkunst boven de ingang; gebouwd als gereformeerde kerk, nu Christelijk Gereformeerde kerk; onderdeel naoorlogse wijk.	11	K
152178	Padangstraat 1-33, woningcomplex, beneden- en bovenwoningen, winkels met bovenwoningen	Groningen	Oost-Indische Buurt, BSG Korrewegwijk	tweelaags blok geschakelde woningen met kap, topgevelaccenten met steekkappen bij de eindwoningen, stenen dakhuisen om en om bij de tussenwoningen		1909	overgangsarchitectuur	++	+	+	+	+	0	onderdeel karakteristieke aaneengesloten gevelwand in stadsuitbreiding met gesloten bouwblokken; lang, in het midden geknikt blok; eenvoudige siermetselwerkaccenten; enkele panden met sterk gewijzigde winkelpui.	6	K
152179	Padangstraat 22-58c, Atjehstraat 2-2b, woningcomplex, beneden- en bovenwoningen	Groningen	Oost-Indische Buurt, BSG Korrewegwijk	tweelaags blok geschakelde woningen met mansardedak, topgevelrisalieten met steekkappen, centraal smalle poortdoorgang		1920	zakelijk-traditioneel, Amsterdamse schoolelementen	++	+	+	+	+	+	onderdeel karakteristieke aaneengesloten gevelwand in stadsuitbreiding met gesloten bouwblokken; gebouwd door Vereeniging tot Opruiming en Verbetering van Slop- en Gangwoningen; buitenflank pleinbebouwing Delliplein; in details gewijzigd.	7	K
101399	Padangstraat 35-37ad, bedrijfspand met bovenwoningen	Groningen	Oost-Indische Buurt, BSG Korrewegwijk	drielaags pand met plat dak, dubbele bedrijfsdeuren in de pui		1927	zakelijk-expressionisme	++	+	+	+	+	++	onderdeel karakteristieke aaneengesloten gevelwand in stadsuitbreiding met gesloten bouwblokken; bijzonder type vanwege bedrijfsruimte beneden; details deels veranderd.	8	K
101400	Padangstraat 39-43a, Balistraat 8-10a, woningcomplex, beneden- en bovenwoningen	Groningen	Oost-Indische Buurt, BSG Korrewegwijk	drielaags blok met plat dak		1928	zakelijkheid, Nieuwe Haagse school elementen	++	+	+	+	+	+	onderdeel karakteristieke aaneengesloten gevelwand in stadsuitbreiding met gesloten bouwblokken; hoekblok met markante in- en uitspringende gevelvlakken, details deels verieurd; pendant van blok aan noordzijde Balistraat.	7	K
152180	Padangstraat 4-14, woningcomplex, beneden- en bovenwoningen	Groningen	Oost-Indische Buurt, BSG Korrewegwijk	tweelaags blok geschakelde woningen met kap, risalieten met dakhuisen		1914	overgangsarchitectuur	++	+	+	+	+	0	onderdeel karakteristieke aaneengesloten gevelwand in stadsuitbreiding met gesloten bouwblokken; eenvoudig blok, redelijk gaaf; brede ingang met dubbele deur tussen 6 en 10.	6	K



objectnr	omschrijving	kern	ensemble	subtype	bijzonderheden	datum	bouwtijl	S	B	H	G	A	Z	beschrijving	score	status
101400	Padangstraat 45-85, Borneoplein 6-6a, Balistraat 5-7a, woningcomplex	Groningen	Oost-Indische Buurt, BSG Korrewegwijk	twee- en drielaags blok geschakelde woningen met kap of plat dak		1928	zakelijk-traditioneel	++	+	+	+	++	+	onderdeel karakteristieke aaneengesloten gevelwand in stadsuitbreiding met gesloten bouwblokken; gebouwd in opdracht van bouwvereniging De Voorzorg; het lange tweelaags bouwlaag wordt op de hoeken geflankeerd door drielaags accenten; redelijk gaaf.	8	K
152181	Paddepoelsterweg 12, transformatorhuisje	Groningen		eenlaags gebouwtje met plat dak			zakelijk-expressionisme	+	+	++	++	++	+	fraai gedetailleerd trafohuisje uit interbellum, gaaf; enig zeldzaamheidswaarde.	9	K
108560	Paddepoelsterweg 14, brugwachtershuis	Groningen	Paddepoelsterbrug	eenlaags woning met zadeldak	moderne uitbreiding aan de achterzijde	1936	zakelijk-traditioneel	+	+	+	+	+	+	gebouwd als brugwachterswoning bij de Paddepoelsterbrug over het Van Stakenborghkanaal;	6	K
106194	Paddepoelsterweg 16, boerderij met bijschuur en stookhut	Groningen	geen	kop-rompboerderij onder zadeldak, met aangebouwde bijschuur onder zadeldak	aangebouwde bijschuur aan zuidzijde; hier tevens een stookhut, met verbindingslid gekoppeld aan voorhuis		traditioneel	+	+	++	++	++	+	boerderij met in het interbellum vernieuwde voorgevel, op erf dat in 1832 reeds was bebouwd; ensemble met aangebouwde bijschuur, stookhut en oude erfbeplanting, waaronder linden bij de voorgevel.	9	K
106156	Paddepoelsterweg 8, boerderij ""De Paddepoel""	Groningen		eenlaags woonghuis met zadeldak, tussenlid en grpte schuur met zadeldak	geen historische bijgebouwen; gedeeltelijk omgracht erf, boomsingel voor het voorhuis	1967	zakelijk-traditioneel	+	+	+	+	+	+	onderdeel agrarisch cultuurlandschap; eind jaren 60 vernieuwd complex volgens traditioneel kop-hals-rompprincipe; interessante stal; sindsdien wijzigingen en grootschalige uitbreiding.	6	K
103741	Paddepoelsterweg 9, boerderij	Groningen		eenlaags voorhuis met afgewolfd zadeldak, eenlaags hals met uitbouw en bedrijfsgedeelte met schilddak met uileborden; aangebouwde bijschuur	geen historische bijgebouwen; verhoogd en omgracht erf met boomsingel, wilg en fruitbomen		traditioneel	++	+	++	++	+	++	onderdeel agrarisch cultuurlandschap; gave boerenplaats met markante boerderij van streekeigen type; hoofdvorm en gevelindelingen gaaf.	10	K
152182	Palembangstraat 2-46, woningcomplex, bejaardenwoningen	Groningen	Oost-Indische Buurt, BSG Korrewegwijk	eenlaags blok geschakelde woningen met kap		1938	zakelijk-traditioneel	++	+	+	0	+	0	onderdeel karakteristieke aaneengesloten gevelwand in stadsuitbreiding met gesloten bouwblokken; onderdeel groot gesloten bouwblok met beneden- en bovenwoningen; sobere architectuur, deels in details gewijzigd.	5	BO
152183	Palmslag 1-5c, Oosterweg 2-6, complex Gruno	Groningen	Oosterpoortbuurt, Grunocomplex	twee- en drielaags blok geschakelde woningen met zadeldaken en portieken		1974	structuralisme, invloed	+	+	+	++	+	+	onderdeel rond 1975 nieuw ingevuld woonbuurtje aan de noordrand van de wijk; markant, zorgvuldig ingepast woningproject van Woningbouwvereniging Gruno, type met eenvoudige geschakelde twee- en drielaags volumes.	7	K
152184	Palmslag 19-35, woningcomplex Gruno	Groningen	Oosterpoortbuurt, Grunocomplex	tweelaags blok geschakelde woningen met gekoppelde zadeldaken en trapportalen		1974	structuralisme, invloed	++	+	+	++	++	++	onderdeel rond 1975 nieuw ingevuld woonbuurtje aan de noordrand van de wijk; markant, zorgvuldig ingepast woningproject van Woningbouwvereniging Gruno, bijzonder door verspringende rooilijnen en schilderachtig dakenlandschap.	10	K
152185	Palmslag 37-63, woningcomplex Gruno	Groningen	Oosterpoortbuurt, Grunocomplex	tweelaags blok geschakelde woningen met gekoppelde zadeldaken en trapportalen		1974	structuralisme, invloed	++	+	+	++	++	++	onderdeel rond 1975 nieuw ingevuld woonbuurtje aan de noordrand van de wijk; markant, zorgvuldig ingepast woningproject van Woningbouwvereniging Gruno, bijzonder door verspringende rooilijnen en schilderachtig dakenlandschap.	10	K
152186	Palmslag 67-95, woningcomplex Gruno	Groningen	Oosterpoortbuurt, Grunocomplex	tweelaags blok geschakelde woningen met gekoppelde zadeldaken en trapportalen		1974	structuralisme, invloed	++	+	+	++	++	++	onderdeel rond 1975 nieuw ingevuld woonbuurtje aan de noordrand van de wijk; markant, zorgvuldig ingepast woningproject van Woningbouwvereniging Gruno, bijzonder door verspringende rooilijnen en schilderachtig dakenlandschap.	10	K

objectnr	omschrijving	kern	ensemble	subtype	bijzonderheden	datum	bouwtijl	S	B	H	G	A	Z	beschrijving	score	status
152187	Palmslag 7-17, woningcomplex Gruno	Groningen	Oosterpoortbuurt, Grunocomplex	tweelaags blok geschakelde woningen met gekoppelde zadeldaken en trapportalen		1974	structuralisme, invloed	++	+	+	++	++	++	onderdeel rond 1975 nieuw ingevuld woonbuurtje aan de noordrand van de wijk; markant, zorgvuldig ingepast woningproject van Woningbouwvereniging Gruno, bijzonder door verspringende rooilijnen en schilderachtig dakenlandschap.	10	K
107352	Papengang 3, bedrijfsgebouw met pakhuis en schoorsteen	Groningen	Beschermd stadsgezicht Binnenstad	uit twee bouwdelen bestaand tweelaags bedrijfsgebouw met pakhuis, met zadeldak en een schoorsteen			traditioneel	++	++	++	+	+	++	ligging in steeg; 19e-eeuws bedrijfsgebouw is in 1910 aan voorzijde uitgebreid met nieuw pakhuisdeel door architect Nijhuis; veel oorspronkelijke details.	10	K
103025	Papengang 6, pakhuis	Groningen	Beschermd stadsgezicht Binnenstad	zeslaag pakhuis met zolderverdieping onder zadeldak			traditioneel	++	++	++	+	++	++	in steeg gelegen imposant pakhuis met gave gevelindelingen en veel oorspronkelijke details; zeldzaamheidswaarde.	11	K
108633	Papengang 8, pakhuis	Groningen	Beschermd stadsgezicht Binnenstad	tweelaags pakhuis met zadeldak			traditioneel	++	0	+	+	+	+	ligging op binnenterrein, bij ensemble pakhuizen; in hoofdvorm gaaf; niet goed zichtbaar vanaf openbare weg.	6	K
152189	Paradijsvogelstraat 10, bedrijfsgebouw	Groningen	Paradijsvogelstraat, ensemble naoorlogse bedrijfsgebouwen	T-vormig pand met tweelaags voorgebouw met flauw hellend zadeldak en fabriekshal aan de achterzijde, met zadeldak		1951	Delftse school	+	+	++	++	+	++	gebouwd als vruchtenwijnfabriek van de firma Woldring & Idema NV; in hoofdzaak gaaf; bedrijfshal met in de gevels zichtbare betonnen vakwerkconstructie.	9	K
104406	Paradijsvogelstraat 11-11t, bedrijfsgebouw loodgietersbedrijf Wijma en Grol	Groningen	Paradijsvogelstraat, ensemble naoorlogse bedrijfsgebouwen	tweelaags pand met plat dak		1951	functionalisme	0	+	++	++	++	++	opmerkelijk en gaaf bewaard bedrijfsgebouw, gebouwd voor loodgietersbedrijf Wijma & Grol; bijzondere detaillering; de glazen pui bevat een voorstelling in ge'f'«tst glas, met werkman en jaartal 1952.	9	K
152190	Paradijsvogelstraat 14-14bd, bedrijfsgebouw	Groningen	Paradijsvogelstraat, ensemble naoorlogse bedrijfsgebouwen	L-vormig tweelaags gebouw met plat dak, met in de oksel een eenlaags hal met lichtstraten		1962	functionalisme	+	+	+	+	+	+	vermoedelijk gebouwd in opdracht van loodgieters- en centrale verwarmingsbedrijf Aquatherm NV; betaat uit showroom met kantoor boven en een montagehal achter; onderbouw met zichtbaar betonskelet.	6	K
152191	Paradijsvogelstraat 9-9.1, bedrijfsgebouw voormalige Huidenhandel v.h. J. Hart	Groningen	Paradijsvogelstraat, ensemble naoorlogse bedrijfsgebouwen	eenlaags loods met afgeplat zadeldak		1950	nvt	+	0	++	+	+	++	in 1950 gebouwd in opdracht van de huidenhandel Hart, als zouterij en drogerij; in de lange westelijke gevel een lange reeks inrijpoorten; uitbouwen aan noord- en oostzijde; waarschijnlijk vrij gaaf; slecht zichtbaar vanaf openbare weg.	7	K
152193	Parallelweg 29, woonhuis, arbeiderswoning	Groningen	Noorderplantsoenbuurt	eenlaags woning met schilddak met schoorsteen op nok voor, lijstgevel en stenen dakkapel		1895	traditioneel	+	+	+	++	+	+	onderdeel aaneengesloten gevelwand in vanaf circa 1880 ontwikkelde arbeiderswijk; ensemblewaarde; in hoofdvorm gave laat 19e-eeuwse arbeiderswoning van klassiek type; details licht gewijzigd.	7	K
152194	Parallelweg 30-31, woonhuis, beneden- en bovenwoning	Groningen	Noorderplantsoenbuurt	tweelaags pand met omlopend afgeplat schilddak, lijstgevel, stenen dakhuis, voorgevel met decoratieve accenten in verblendsteen	voortuin met haag		eclecticisme, overgangsarchitectuur	+	+	+	++	++	+	onderdeel aaneengesloten gevelwand in vanaf circa 1880 ontwikkelde arbeiderswijk; ensemblewaarde; grotendeels gave (voormalige) beneden- en bovenwoning, met rijk gedecoreerde voorgevel.	8	K
107241	Parallelweg 34-35, dubbele arbeiderswoning	Groningen	Noorderplantsoenbuurt	eenlaags dubbele woning met afgeplat omlopend schilddak, symmetrische lijstgevel, stenen dakhuisen met plat dak en houten klauwstukken	rechts een poortje in bakstenen omlijsting		traditioneel, eclectische elementen	+	+	+	++	++	++	onderdeel aaneengesloten gevelwand in vanaf circa 1880 ontwikkelde arbeiderswijk; ensemblewaarde; in hoofdvorm en details gave laat 19e-eeuwse dubbele arbeiderswoning met diverse markante details.	9	K

objectnr	omschrijving	kern	ensemble	subtype	bijzonderheden	datum	bouwstijl	S	B	H	G	A	Z	beschrijving	score	status
152198	Paramaribostraat 2-96, portiekflat	Groningen	Noorderhogebrug, uitbreidingsplan 1949	drielaags portiekflat met plat dak en plint		1950	shakehands	+	+	+	+	+	+	onderdeel naoorlogse uitbreiding, restant van overigens gewijzigde stempelstructuur; markant lang gebouw met verdiepte portalen; keramische reliëfs boven de ingangen; siermetselwerk in figuratieve gevelstenen in de kopgevels.	6	K
152199	Park Selwerd 1, boerderij	Groningen	Selwerd	eenlaags boerderij onder afgewolfd zadeldak, zijbaander		1904	traditioneel	++	++	++	+	+	+	historische boerderij met erf, uit prestedelijke fase van het gebied, thans gelegen in het Park Selwerd; in hoofdvorm gaaf, maar gevels wit geverfd; ensemble met nr.2.	9	K
152200	Park Selwerd 2, boerderij	Groningen	Selwerd	eenlaags voorhuis met schilddak en diep achterhuis met afgewolfd dak			traditioneel, neoclassicisme elementen	++	++	++	+	++	++	historische boerderij met erf, uit prestedelijke fase van het gebied, thans gelegen in het Park Selwerd; opmerkelijk voorhuis met neoclassicistische opzet, op hoge onderverdieping; ensemble met boerderij op nr. 1.	11	K
152201	Parklaan 13-14, dubbel herenhuis	Groningen	Zuiderpark	blok van twee geschakelde tweelaags woningen met souterrain en kap		1894	neorenaissance elementen	++	+	+	+	+	+	onderdeel karakteristieke aaneengesloten gevelwand langs Zuiderpark; gave, rijk gedetailleerde voorgevel, met hoge portiektrappen; nr. 14 is naderhand wit geverfd.	7	K
101405	Parklaan 17, woonhuis	Groningen	Zuiderpark	eenlaags huis met schilddak en grote stenen dakkapel		1889	neoclassicisme elementen	++	+	+	++	++	++	onderdeel karakteristieke aaneengesloten gevelwand langs Zuiderpark; gave, rijk gedetailleerde voorgevel; mogelijk iets oudere kern.	10	K
101406	Parklaan 19, 19ab, woonhuis, beneden- en bovenwoning	Groningen	Zuiderpark	drielaags pand met lessenaarsdak en dakhuis		1907	overgangsarchitectuur	++	+	+	+	+	+	onderdeel karakteristieke aaneengesloten gevelwand langs Zuiderpark; gave, rijk gedetailleerde voorgevel; achterbouw vernieuwd.	7	K
152202	Parklaan 20, woonhuis	Groningen	Zuiderpark	tweelaags huis met plat dak		1907	overgangsarchitectuur	+	+	+	++	++	+	onderdeel karakteristieke aaneengesloten gevelwand langs Zuiderpark; gave, rijk gedetailleerde voorgevel.	8	K
152203	Parklaan 21, herenhuis	Groningen	Zuiderpark	tweelaags huis met schilddak, lijstgevel en risaliet			eclecticisme	+	+	+	+	+	+	onderdeel karakteristieke aaneengesloten gevelwand langs Zuiderpark; voorgevel met markante details zoals de pilasters en de drie balkons.	6	K
101411	Parklaan 24, woonhuis	Groningen	Zuiderpark	tweelaags huis met kap en topgevelrisaliet		1889	traditioneel	++	+	+	++	+	+	onderdeel karakteristieke aaneengesloten gevelwand langs Zuiderpark; gave voorgevel met enkele bijzondere details.	8	K
101407	Parklaan 25-26, dubbel herenhuis en kantoor	Groningen	Zuiderpark	tweelaags blok geschakelde woningen met schilddaken en dakkapellen, tevens een smalle travee met plat dak		1889	neorenaissance	++	+	+	++	++	+	onderdeel karakteristieke aaneengesloten gevelwand langs Zuiderpark; gave, rijk gedetailleerde voorgevel; de dubbele woning is in 1897 uitgebreid naar links, vermoedelijk met een kantoorgedeelte.	9	K
101408	Parklaan 27-30, woningcomplex	Groningen	Zuiderpark	blok van vier geschakelde drielaags herenhuizen met kap		1897	neorenaissance	++	++	+	+	++	+	onderdeel karakteristieke aaneengesloten gevelwand langs Zuiderpark; opmerkelijk blok met redelijk gave, rijk gedetailleerde voorgevel.	9	K
152204	Parklaan 31, voormalig verenigingslokaal, later slijterij	Groningen	Zuiderpark	eenlaags pand met zadeldak en topgevel	in 1931 verbouwd tot slijterij		neorenaissance	++	+	++	+	++	++	onderdeel karakteristieke aaneengesloten gevelwand langs Zuiderpark; bijzondere functie, verenigingslokaal. In de geveltop stond vroeger het jaartal 1814.	10	K
152205	Parklaan 32, winkelwoonhuis	Groningen	Zuiderpark	tweelaags pand met schilddak			zakelijk-traditioneel	+	+	+	0	0	0	onderdeel karakteristieke aaneengesloten gevelwand langs Zuiderpark; verbouwing van ouder pand (19e eeuw), pui volledig gewijzigd.	3	BO

objectnr	omschrijving	kern	ensemble	subtype	bijzonderheden	datum	bouwstijl	S	B	H	G	A	Z	beschrijving	score	status
101409	Parklaan 33, Oosterweg 1-1a, voormalig hotel-pension Parkzicht	Groningen	Zuiderpark	tweelaags pand met schilddak, hoekpartij met erker		1892	eclecticisme	++	++	++	+	++	+	onderdeel karakteristieke aaneengesloten gevelwand langs Zuiderpark; gebouwd als café met bovenwoning, hotel-pension. Later Nutsspaarbank. Opmerkelijke plattegrond en hoekpartij met rijke topgevel en erker.	10	K
152206	Parklaan 3-4, dubbel woonhuis	Groningen	Zuiderpark	blok van twee geschakelde tweelaags woningen met kap		1920	zakelijk-traditioneel	++	+	+	+	+	0	onderdeel karakteristieke aaneengesloten gevelwand langs Zuiderpark; voortuintjes met hekwerk; markante sprong in rooilijn.	6	K
101402	Parklaan 5, herenhuis	Groningen	Zuiderpark	tweelaags huis met kap en topgevel		1896	eclecticisme	++	++	+	++	++	++	onderdeel karakteristieke aaneengesloten gevelwand langs Zuiderpark; stoep met hekwerk; gave, rijk gedetailleerde voorgevel.	11	K
152207	Parklaan 6-6b, woonhuis	Groningen	Zuiderpark	tweelaags pand met souterrain, schilddak en portiek		1898	eclecticisme	++	+	+	++	+	+	onderdeel karakteristieke aaneengesloten gevelwand langs Zuiderpark; stoep met hekwerk; gave, rijk gedetailleerde voorgevel.	8	K
101404	Parklaan 8-11b, woningcomplex	Groningen	Zuiderpark	drielaags blok met souterrain, plat dak, portieken en afgeschuinde hoekgevel met erker		1904	overgangsarchitectuur	++	++	+	++	++	+	onderdeel karakteristieke aaneengesloten gevelwand langs Zuiderpark; stoep met hekwerk; gave, rijk gedetailleerde voorgevel, met hoge portiektrappen.	10	K
152208	Parkweg 112-1210, Hoornsediep 71-71ab, Kamerlingh Onnesstraat 2-16, blok beneden- en bovenwoningen	Groningen	Grunobuurt, vooroorlogs deel	drielaags blok met kap en portieken		1936	zakelijk-traditioneel	++	++	+	+	+	+	markante dakhuizen; hoekaccenten; onderdeel planmatige vooroorlogse wijk, gesloten bouwblok	8	K
101190	Parkweg 122-126, Kamerlingh Onnesstraat 1-47, Lorentzstraat 1-9	Groningen	Grunobuurt, vooroorlogs deel	drielaags blok met kap en portieken		1936	zakelijk-traditioneel	++	++	+	++	++	+	markante topgevelaccenten; hoekdelen met winkels; onderdeel planmatige vooroorlogse wijk, gesloten bouwblok	10	K
101413	Parkweg 125-147, Hoornsediep 67-69, Westinghousestraat 40-44, complex beneden- en bovenwoningen	Groningen	Grunobuurt, vooroorlogs deel	drielaags blok met kap en portieken		1938	zakelijk-traditioneel	++	++	+	+	+	+	markante hoekaccenten met topgevels, erkers over drie bouwlagen; onderdeel planmatige vooroorlogse wijk, gesloten bouwblok	8	K
152209	Parkweg 132-136, Paterswoldseweg 168-180, Lorentzstraat 13-15, complex beneden- en bovenwoningen	Groningen	Grunobuurt, vooroorlogs deel	drielaags blok met kap en portieken		1937	zakelijk-traditioneel	++	+	+	+	+	0	onderdeel planmatige vooroorlogse wijk, gesloten bouwblok	6	K
101414	Parkweg 149-159, Paterswoldseweg 154-166, Westinghousestraat 41-47, complex beneden- en bovenwoningen	Groningen	Grunobuurt, vooroorlogs deel	drielaags blok met kap en portieken		1938	zakelijk-traditioneel	++	++	+	+	+	+	terugliggende derde bouwlaag met erkers en balkons; hoekaccent met topgevel en winkel; onderdeel planmatige vooroorlogse wijk, gesloten bouwblok	8	K
101412	Parkweg 5-67, complex beneden- en bovenwoningen	Groningen	Rivierenbuurt, vooroorlogs deel	drie- en vierlaags blok met kap en portieken		1937	zakelijk-traditioneel	++	++	+	+	+	+	centrale hoge middenrisaliet; derde laag met erkers en balkons; onderdeel planmatige vooroorlogse wijk, gesloten bouwblok	8	K
101482	Parkweg 6-72, complex beneden- en bovenwoningen	Groningen	Rivierenbuurt, vooroorlogs deel	drie- en vierlaags blok met kap en portieken		1938	zakelijk-traditioneel	++	++	+	++	++	+	drie- en vierlaags erkerpartijen, portieken met grote luifels; onderdeel planmatige vooroorlogse wijk, gesloten bouwblok	10	K
101412	Parkweg 69-89, complex beneden- en bovenwoningen	Groningen	Rivierenbuurt, vooroorlogs deel	drielaags blok met kap en portieken		1937	zakelijk-traditioneel	++	++	+	+	+	+	drie- en vierlaags erkerpartijen, portieken met grote luifels; onderdeel planmatige vooroorlogse wijk, gesloten bouwblok	8	K
101482	Parkweg 76-110, Rijnstraat 1-1b, Hoornsediep 28-36, IJsselstraat 81-81b, complex beneden- en bovenwoningen	Groningen	Rivierenbuurt, vooroorlogs deel	drie- en vierlaags blok met kap en portieken		1937	zakelijk-traditioneel	++	++	+	+	+	+	accenten op de hoeken; erkers over meerdere bouwlagen; onderdeel planmatige vooroorlogse wijk, gesloten bouwblok	8	K

objectnr	omschrijving	kern	ensemble	subtype	bijzonderheden	datum	bouwtijl	S	B	H	G	A	Z	beschrijving	score	status
101412	Parkweg 93-123, Hoornsediep 24-26, complex beneden- en bovenwoningen	Groningen	Rivierenbuurt, vooroorlogs deel	drie- en vierlaags blok met kap en portieken		1936	zakelijk-traditioneel	++	++	+	+	+	+	centrale hoge middenrisaliet; derde laag met erkers en balkons; onderdeel planmatige vooroorlogse wijk, gesloten bouwblok, gesloten bouwblok	8	K
152210	Parkweg zn, Parkbrug	Groningen		ophaalbrug	brug over het Hoornsediep; aan de zuidzijde een veelhoekig brugwachtershuisje, waarop plaquette ter nagedachtens aan de gesneuvelde Canadese soldaat Tom McCornick	1938	functionalisme	++	++	++	++	+	+	markante stalen ophaalbrug uit eind jaren 30, met bijzonder vijfhoekig brugwachtershuisje; ensemble waarden met uitbreidingswijk uit interbellum; vrij gaaf.	10	K
101421	Paterswoldseweg 10-10a, winkelwoonhuis	Groningen	Paterswoldseweg	tweelaags pand met hoog schilddak, asymmetrisch geplaatst dakhuis, winkelpui en erker op de verdieping; kleurige verblendstenen voorgevel		1907	overgangsarchitectuur, jugendstil elementen	+	++	+	++	++	++	onderdeel aaneengesloten gevelwand Paterswoldseweg; door hoofvorm en bijzondere materiaal- en kleurgebruik opvallend winkelwoonhuis uit vroege 20e eeuw, beeldbepalend accent; gaaf in hoofdvorm en details, zeldzaamheidswaarde.	10	K
152214	Paterswoldseweg 171-217, Rode Kruislaan 71an-az, 71ba-bh, portiekflat	Groningen	Corpus den Hoorn-Noord, naoorlogse wijk	drielaags portiekflat met plint		1959	shakehands	++	++	+	0	+	0	markante ligging langs doorgaande weg; onderdeel naoorlogse wijk, open verkaveling.	6	K
152241	Paterswoldseweg 182-192, complex beneden- en bovenwoningen	Groningen	Grunobuurt, vooroorlogs deel	drielaags blok met kap en portieken		1947	zakelijk-traditioneel	++	++	+	+	+	+	voorgevel met topgevelrisalieten en erkers; waarschijnlijk vooroorlogs plan; onderdeel planmatige vooroorlogse wijk, gesloten bouwblok	8	K
101417	Paterswoldseweg 19-31, Peizerweg 1-3a, winkelwoningcomplex	Groningen	Paterswoldseweg	drielaags blok met plat dak met houten overstekken, afgewisseld door klokvormige schijngevels, achter de middelste twee een schilddak; deuren in rondboogportieken; erkers en balkons; (hoek)winkelpuien uit diverse perioden.		1913	overgangsarchitectuur	++	++	+	++	++	++	onderdeel vooroorlogse stadsuitbreiding met gesloten verkaveling; door omvang, rijke geleding en decoratie sterk beeldbepalend blok met hoektorentje en klokgevels; begane grond met gave woonpuien en deels gewijzigde winkelpuien; uitzonderlijke type.	11	K
152229	Paterswoldseweg 194-286, portiekflat	Groningen	Corpus den Hoorn-Noord, naoorlogse wijk	drielaags portiekflat met plint		1960	shakehands	++	++	+	+	+	0	ligging aan doorgaande wijkweg; onderdeel naoorlogse wijk, open verkaveling.	7	K
104368	Paterswoldseweg 194-286, portiekflat	Groningen	Grunobuurt, naoorlogs deel	vierlaags portiekflat op plint		1954	shakehands	++	++	+	+	+	+	terugliggende vierde bouwlaag met balkon; onderdeel naoorlogse wijk, met halfopen verkaveling.	8	K
101420	Paterswoldseweg 2.1, Eeldersingel 46, voormalige zuivelwerktuigenhandel met kantoor Astra van de firma Lanfers	Groningen	Paterswoldseweg	tweelaags pand met samengesteld dak, voorzijde met breed getoogd dakhuis en links een toren met ronde koepel	aan de Eeldersingel een drielaags bouwdeel met kap en bakstenen lijstgevel		nieuw historiserend	+	++	++	+	++	++	onderdeel aaneengesloten gevelwand; beeldbepalend door bijzondere hoofdvorm en torenaccent; bijzondere functie; onderbouw gewijzigd.	10	K
152215	Paterswoldseweg 219-265, Rode Kruislaan 18aa-av, portiekflat	Groningen	Corpus den Hoorn-Noord, naoorlogse wijk	drielaags portiekflat met plint		1959	shakehands	++	++	+	0	+	0	markante ligging langs doorgaande weg; onderdeel naoorlogse wijk, open verkaveling.	6	K
100935	Paterswoldseweg 2-2ad, woonhuis, herenhuis	Groningen	Zeeheldenbuurt	tweelaags blokvormig herenhuis met schilddak en lijstgevels	hoektuin met ijzeren tuinhek		eclecticisme	+	++	+	+	++	++	markant op belangrijke hoek gesitueerd voormalig herenhuis met rijke gevelgeleding en detaillering; hoge beeldbepalende waarde; hoofdvorm gaaf, details deels gewijzigd.	9	K
152216	Paterswoldseweg 267 1-99, Woonzorgcentrum Menno Lutterhuis	Groningen	Corpus den Hoorn-Noord, naoorlogse wijk	samengesteld complex met woonzorgappartementen		1962	shakehands	++	++	++	+	+	+	markant samengesteld complex met middelhoogbouw, gemeenschapszaal aan zuidzijde; aan doorgaande wijkweg; onderdeel naoorlogse wijk, open verkaveling.	9	K
152217	Paterswoldseweg 269-337, galerijflat	Groningen	Corpus den Hoorn-Noord, naoorlogse wijk	tien- en vierlaags galerijflat met plint		1964	shakehands	++	++	+	+	+	+	groot complex met door entree en open galerij gekoppelde 10- en 4-laags bouwdelen; prominente ligging aan doorgaande wijkweg; onderdeel naoorlogse wijk, open verkaveling.	8	K



objectnr	omschrijving	kern	ensemble	subtype	bijzonderheden	datum	bouwstijl	S	B	H	G	A	Z	beschrijving	score	status
152219	Paterswoldseweg 30, winkelwoonhuis	Groningen	Paterswoldseweg	tweelaags pand met afgeplat schilddak, lijstgevel en stenen dakkapel, begane grond met winkelpui		1901	overgangsarchitectuur	+	+	+	+	+	+	onderdeel aaneengesloten gevelwand Paterswoldseweg; markante bovenbouw nog uit 1901, met siermetselwerkaccenten en dakhuis; winkelpui uit circa 1950-1960 met messingonderdelen; hoofdvorm gaaf, details deels gewijzigd.	6	K
152220	Paterswoldseweg 32-34a, dubbel winkelwoonhuis	Groningen	Paterswoldseweg	drielaags pand met plat dak, twee winkelpuien en bakstenen bovengevel met expressieve dubbele erkerpartij		1930	zakelijk-expressionisme	+	+	+	+	+	+	onderdeel aaneengesloten gevelwand Paterswoldseweg, markant in ronding; typerend voor interbellum, markant zijn de beide deels intacte puien en de erkers op de verdieping; detaillering deels gewijzigd.	6	K
152221	Paterswoldseweg 339-385, portiekflat	Groningen	Corpus den Hoorn-Noord, naoorlogse wijk	drielaags portiekflat met plint		1959	shakehands	++	++	+	+	+	0	ligging aan doorgaande wijkweg; onderdeel naoorlogse wijk, open verkaveling.	7	K
101418	Paterswoldseweg 35-37d, woningcomplex	Groningen	Zeeheldenbuurt	tweelaags hoekblok met schilddak, topgevels met steekappen, erkers en loggia	hoektuin met ijzeren tuinhek	1923	zakelijk-expressionisme, nieuw historiserend	++	++	+	++	++	++	onderdeel gevelwand in gesloten bouwblok, beeldbepalend op hoek; gave, rijk gelede architectuur met veel bijzondere details.	11	K
101422	Paterswoldseweg 36-42c, winkelwoningcomplex	Groningen	Paterswoldseweg	vierlaags blok met ondiep schilddak evenwijdig aan voorgevel, lessenaarsdakstrook onder de vensters in vierde laag; winkelpuien afgewisseld door open portieken met trappen		1938	zakelijk-traditioneel, zakelijk expressionisme	+	++	+	++	++	++	onderdeel aaneengesloten gevelwand Paterswoldseweg, markant in ronding, die met geknikte gevel wordt gevolgd; zeer typerend voor interbellum; markant zijn de expressieve kapvorm de portieken, erkers en winkelpuien; vrij gaaf.	10	K
152222	Paterswoldseweg 386-400, portiekflat	Groningen	Corpus den Hoorn-Noord, naoorlogse wijk	tweelaags portiekflat		1958	shakehands	++	+	+	+	+	+	decoratieve betonnen balkons; ligging aan woonpad; onderdeel naoorlogse wijk, open verkaveling.	7	K
152223	Paterswoldseweg 387-457, portiekflat	Groningen	Corpus den Hoorn-Noord, naoorlogse wijk	drielaags portiekflat met plint		1959	shakehands	++	++	+	+	+	0	ligging langs doorgaande wijkweg; onderdeel naoorlogse wijk, open verkaveling.	7	K
152224	Paterswoldseweg 402-416, portiekflat	Groningen	Corpus den Hoorn-Noord, naoorlogse wijk	tweelaags portiekflat		1958	shakehands	++	+	+	+	+	+	decoratieve betonnen balkons; ligging aan woonpad; onderdeel naoorlogse wijk, open verkaveling.	7	K
152225	Paterswoldseweg 418-432, portiekflat	Groningen	Corpus den Hoorn-Noord, naoorlogse wijk	tweelaags portiekflat		1958	shakehands	++	+	+	+	+	+	decoratieve betonnen balkons; ligging aan woonpad; onderdeel naoorlogse wijk, open verkaveling.	7	K
181391	Paterswoldseweg 43, complex Niemeyer	Groningen		groot, uit verschillende bouwdelen samengesteld fabriekscomplex, meerlaags bouwdelen met platte daken.	Tabaksfabriek van Theodorus Niemeyer; het betreft het historische gedeelte dat in verschillende fasen groeide uit vroeg 20e-eeuws gebouw. Gevels deels modern afgewerkt, maar originele delen nog zichtbaar aan noordzijde.	1904	zakelijk-traditioneel, shakehands	+	++	++	+	+	++	markant, langs het spoor gevestigd fabriekscomplex, van de bekende tabaksfabrikant Th. Niemeijer; onderdeel vroegere industriezone; architectuurhistorisch interessant vanwege aanwezigheid oorspronkelijke bouwdelen uit 1904 en latere constructies.	9	K
152226	Paterswoldseweg 434-448, portiekflat	Groningen	Corpus den Hoorn-Noord, naoorlogse wijk	tweelaags portiekflat		1958	shakehands	++	+	+	+	+	+	decoratieve betonnen balkons; ligging aan woonpad; westelijke hoek met winkelonderdeel naoorlogse wijk, open verkaveling.	7	K
152228	Paterswoldseweg 456-474, portiekflat	Groningen	Corpus den Hoorn-Noord, naoorlogse wijk	tweelaags portiekflat		1960	shakehands	++	+	+	+	+	0	ligging aan woonpad; onderdeel naoorlogse wijk, open verkaveling.	6	K
101419	Paterswoldseweg 47-111, Koeriersterweg 1, complex beneden- en bovenwoningen	Groningen	Laanhuizen	drie- en vierlaags blok met kap en portieken		1935	zakelijk-traditioneel	++	++	+	+	++	++	ligging aan wijkrand Laanhuizen; onderdeel ensemble met Koeriersterweg 2-24; hoge hoekaccenten; bijzondere licht gebogen rooilijn	10	K
152230	Paterswoldseweg 476-486, portiekflat	Groningen	Corpus den Hoorn-Noord, naoorlogse wijk	tweelaags portiekflat		1960	shakehands	++	+	+	+	+	0	ligging aan woonpad; onderdeel naoorlogse wijk, open verkaveling.	6	K
152231	Paterswoldseweg 488-550, portiekflat	Groningen	Corpus den Hoorn-Noord, naoorlogse wijk	vierlaags portiekflat op plint		1960	shakehands	++	++	+	++	+	+	fors gebouw langs doorgaande weg, risalieten met woonkamervensters; onderdeel naoorlogse wijk, open verkaveling.	9	K

objectnr	omschrijving	kern	ensemble	subtype	bijzonderheden	datum	bouwstijl	S	B	H	G	A	Z	beschrijving	score	status
101415	Paterswoldseweg 5, 5ac, Witte de Withstraat 2.1-2.2, winkelwoonhuis	Groningen	Paterswoldseweg	tweelaags hoekpand met afgeplat schilddak, lijstgevels en hoekwinkelpui; afgeschuinde hoekgevel met erker en dakhuis		1912	overgangsarchitectuur	+	++	+	++	++	++	onderdeel vooroorlogse stadsuitbreiding met gesloten verkaveling; zeer gaaf bewaard, rijk geleed en gedecoreerd winkelpand uit devroege 20e eeuw, beeldbepalend op hoek en in rij; veel bijzondere details.	10	K
152232	Paterswoldseweg 531, Kerk van Jezus Christus v.d. Heiligen der Laatste Dagen	Groningen	Corpus den Hoorn-Noord, naoorlogse wijk	zaalkerk met aangebouwde klokkentoren		1968	functionalisme	++	++	++	++	+	+	bakstenen zaalkerk met houten daklijsten en halfvrijstaande bakstenen klokkentoren; op straathoek; onderdeel naoorlogse wijk, open verkaveling.	10	K
152233	Paterswoldseweg 584-590, blok eengezinswoningen	Groningen	Corpus den Hoorn-Noord, naoorlogse wijk	tweelaags geschakelde woningen met kap		1960	shakehands	++	+	+	+	+	0	markante details in voorgevel; ligging aan woonpad; onderdeel naoorlogse wijk, open verkaveling.	6	K
152234	Paterswoldseweg 592-598, blok eengezinswoningen	Groningen	Corpus den Hoorn-Noord, naoorlogse wijk	tweelaags geschakelde woningen met kap		1960	shakehands	++	+	+	+	+	0	markante details in voorgevel; ligging aan woonpad; onderdeel naoorlogse wijk, open verkaveling.	6	K
152235	Paterswoldseweg 600-606, blok eengezinswoningen	Groningen	Corpus den Hoorn-Noord, naoorlogse wijk	tweelaags geschakelde woningen met kap		1960	shakehands	++	+	+	+	+	0	markante details in voorgevel; ligging aan woonpad; onderdeel naoorlogse wijk, open verkaveling.	6	K
152236	Paterswoldseweg 608-624, blok eengezinswoningen	Groningen	Corpus den Hoorn-Noord, naoorlogse wijk	tweelaags geschakelde woningen met kap		1960	shakehands	++	+	+	+	+	0	markante details in voorgevel; ligging aan woonpad; onderdeel naoorlogse wijk, open verkaveling.	6	K
152238	Paterswoldseweg 626-696, portiekflat	Groningen	Corpus den Hoorn-Noord, naoorlogse wijk	drielaags portiekflat met plint		1960	shakehands	++	++	+	+	+	0	ligging aan doorgaande wijkweg; onderdeel naoorlogse wijk, open verkaveling.	7	K
101423	Paterswoldseweg 64, woonhuis	Groningen	Paterswoldseweg	eenlaags woning met groot mansardedak, voorgevel met topgevel met houten voorschot	smalle voortuin met ijzeren tuinhek	1919	zakelijk-traditioneel	+	+	+	++	++	+	onderdeel aaneengesloten gevelwand Paterswoldseweg; opmerkelijk woonhuis uit circa 1920, met ongebruikelijke hoofdvorm en gevelindeling; in hoofdvorm en details gaaf.	8	K
152239	Paterswoldseweg 698-768, portiekflat	Groningen	Corpus den Hoorn-Noord, naoorlogse wijk	drielaags portiekflat met plint		1960	shakehands	++	++	+	+	+	0	ligging aan doorgaande wijkweg; onderdeel naoorlogse wijk, open verkaveling.	7	K
101416	Paterswoldseweg 7-17a, Van Speykstraat 1b-1c, winkelwoningcomplex	Groningen	Paterswoldseweg	drielaags blok met plat dak, hoektorenaccent, voorgevel met smalle topgevels met achterliggende zadeldaken; hoekwinkelpui		1913	overgangsarchitectuur	+	++	+	+	+	+	onderdeel vooroorlogse stadsuitbreiding met gesloten verkaveling; markant aan doorgaande weg en hoek geplaatst blok met topgevelaccenten en hoektoren; redelijk gave hoekwinkelpui; overigens veel details gewijzigd.	7	K
152240	Paterswoldseweg 829, boerderij	Groningen	Paterswoldseweg, boerderijenensemble	voorhuis met krimp		1910	traditioneel	+	+	++	+	+	+	ligging direct aan openbare weg.	7	K
101424	Paterswoldseweg 96-102.2, woningcomplex, beneden- en bovenwoningen	Groningen		drielaags blok met schilddak met overstek, bakstenen gevels, voorgevel met onderdoorgang waar boven een topgevel met steekkap, erkers en geclusterde deuren	voortuinen deels met hagen	1930	zakelijk-traditioneel	+	++	+	+	+	+	relict van de uit het interbellum daterende woningcomplexen tussen Paterswoldseweg en Hoornsediep, beeldbepalend aan Paterswoldseweg; redelijk gaaf.	7	K
152245	Paterswoldseweg zn, beeld Vrouw met Kat	Groningen	Corpus den Hoorn-Noord, naoorlogse wijk	bronzen sculptuur		1956	figuratief	++	+	++	++	++	++	vrijstaand bronzen beeld in plantsoen, onderdeel naoorlogse wijk, open verkaveling.	11	K
152246	Paulus Potterstraat 2-4, Columnakerk (Gerformeerde Kerk, Vrijgemaakt), met dienstwoning	Groningen	Kostverloren	rechthoekige zaalkerk met plat dak, bakstenen gevels en betonnen klokkenstoel	aan westzijde sluit (voormalige) kosterwoning aan, twee lagen met plat dak, aan de straatzijde uitgebreid	1967	shakehands	+	++	++	+	+	+	onderdeel naoorlogse stadsuitbreidingswijk Kostverloren, prominent op straathoek; karakteristiek modernistisch kerkgebouw uit late jaren 60, zeer sober vormgegeven en gedetailleerd; de aanbouw met woning is gewijzigd door het plaatsen van een voorbouw.	8	K

objectnr	omschrijving	kern	ensemble	subtype	bijzonderheden	datum	bouwstijl	S	B	H	G	A	Z	beschrijving	score	status
152247	Paulus Potterstraat 6-70, complex bedrijfsruimten met portieketagewoningen	Groningen	Kostverloren	langgerekt complex van afwisselend twee- en drielaags bouwdelen met bedrijfsruimten in plint en portiekflats boven; platte daken		1954	shakehands	+	+	+	+	+	+	onderdeel naoorlogse stadsuitbreidingswijk Kostverloren; opmerkelijk gebouw met gecombineerde bedrijfs- en woonfunctie, typologisch bijzonder; in hoofdvorm gaaf, details veelal gewijzigd; enige ensemblewaarde met nabij gelegen woonbuurt.	6	K
152248	Pausgang zn, tussen 4 en 6, tuinmuur	Groningen	Beschermd stadsgezicht Binnenstad	bakstenen voetmuur met ezelsrug, hekposte met betonnen bekroningen en ijzeren hekwerken			traditioneel	++	+	+	++	++	++	de tuinmuur begrenst het terrein ten oosten van Pausgang 4.1; gave muur, die goed aansluit bij de historische bebouwing aan deze zijde van de Pausgang.	10	K
151182	Peizerlaan 245, woonhuis	Groningen-Hoogkerk	lintbebouwing Peizerweg-Zuiderweg	tweelaags pand met plat dak met overstek en voorgevel met erker over twee lagen		1930	zakelijk-traditioneel	+	+	+	+	+	+	onderdeel lintbebouwing; ongebruikelijke hoofdvorm, opvallend door grote dakoverstek en voorgevel met erkers; details gewijzigd.	6	K
152250	Peizerweg 138, bedrijfsgebouw Dijkstra's Drukkerij, voorgevel met wandkunst	Groningen	Peizerweg, vroeg naoorlogs bedrijventerrein	eenlaags samengesteld gebouw, bestaande uit kantoorgedeelte met patio en bedrijfshal met sheddaken	wandkunst (mozaiek) naar ingang	1961	functionalisme	+	+	+	+	+	+	vrijstaand complex, opmerkelijk door moderne opzet met kantoor met patio en de grote bedrijfshal met sheddaken; bijzondere wandkunst aanwezig.	6	K
152252	Peizerweg 144, dienstwoning bij expeditiebedrijf Nijdam	Groningen	Peizerweg, vroeg naoorlogs bedrijventerrein	eenlaags bungalow met samengestelde opzet en plat dak	gelegen in tuin terzijde van entree naar bedrijfsterrein met expeditieloods; pendant van dienstwoning nr. 144.1	1959	shakehands	+	+	+	+	+	+	eenvoudige dienstwoning van bungalowtype, vooral van belangs als onderdeel ensemble bedrijfsterrein expeditiebedrijf met loods en woningen; details vernieuwd.	6	K
152253	Peizerweg 144.1, dienstwoning bij expeditiebedrijf Nijdam	Groningen	Peizerweg, vroeg naoorlogs bedrijventerrein	tweelaags eengezinswoning met plat dak, markante schoorsteen maakt deel uit van voorgevelcompositie	gelegen in tuin terzijde van entree naar bedrijfsterrein met expeditieloods; pendant van dienstwoning nr. 144	1959	shakehands	+	+	+	+	+	+	eenvoudige dienstwoning, vooral van belangs als onderdeel ensemble bedrijfsterrein expeditiebedrijf met loods en woningen; details deels vernieuwd.	6	K
152255	Peizerweg 156, Telefooncentrale	Groningen	Peizerweg, vroeg naoorlogs bedrijventerrein	samengesteld complex met grote geschakelde bouwvolumes met platte daken en een hoge ronde zendmasttoren		1971	functionalisme	+	++	++	++	++	++	omvangrijk functionalistisch complex met modernistische elementen, zeldzaamheidswaarde.	11	K
101436	Peizerweg 16-22a, woningcomplex, beneden- en bovenwoningen	Groningen	Zeeheldenbuurt	tweelaags blok geschakelde woningen met dwars mansardedak met overstek, voorgevel met erkers en geclusterde ingangen		1925	zakelijk-expressionisme	++	++	+	+	++	+	onderdeel gevelwand in gesloten bouwblok, beeldbepalend complex met expressieve kap, rijke geleding en veel gave details; zeldzaamheidswaarde vanwege kapvorm.	9	K
106130	Peizerweg 172, boerderij met bijgebouwen	Groningen-Hoogkerk	lintbebouwing Peizerweg-Zuiderweg	eenlaags woongedeelte met zadeldak, bedrijfsgebouwen met afgewolfd zadeldak	naast de boerderij een schuur met afgewolfd dak en een stookhut; markante erfbeplanting		traditioneel	++	++	++	+	+	++	onderdeel lintbebouwing; boerenerf met gave indeling en in hoofdzaak goed bewaarde bebouwing; markante situering.	10	K
101697	Peizerweg 178, boerderij annex uitspanning CafÃ© Bandringa	Groningen-Hoogkerk	lintbebouwing Peizerweg-Zuiderweg	eenlaags samengesteld pand met verschillende kapvormen en uitbouwen			overgangsarchitectuur, jugendstil elementen	+	++	++	++	++	++	onderdeel lintbebouwing; oude boerderij-uitspanning, herinnert aan vroegere bovenlokale betekenis Peizerweg; bijzondere architectuur met voor vroege 20e-eeuws kenmerkende vormgeving en detaillering.	11	K
101435	Peizerweg 2-14a, woningcomplex, beneden- en bovenwoningen	Groningen	Zeeheldenbuurt	twee- en drielaags blok geschakelde woningen met parabolvormige kap, risalieten met dakhuizen en parabolvormige topgevels; geclusterde voordeuren	voortuintjes deels met hagen	1925	zakelijk-expressionisme	++	++	+	++	++	++	onderdeel gevelwand in gesloten bouwblok, beeldbepalend complex met expressieve kap, rijke geleding en veel gave details; zeldzaamheidswaarde vanwege kapvorm.	11	K
101429	Peizerweg 21-57, Van Wassenaerstraat 6-8b, woningcomplex	Groningen	Zeeheldenbuurt	drielaags blok geschakelde woningen met kap, ingangen in diepe portieken met trap, erkers en doorlopende vensterstrook in de derde laag	voortuintjes met hagen	1939	zakelijk-traditioneel	++	++	+	+	+	++	groot woningcomplex, onderdeel van wijk met gesloten bouwblokken in monumentaal plan van Schut en Berlage uit 1932; karakteristiek complex portieketagewoningen met sterk gelede gevels en markante hoeken; details deels vernieuwd.	9	K

objectnr	omschrijving	kern	ensemble	subtype	bijzonderheden	datum	bouwstijl	S	B	H	G	A	Z	beschrijving	score	status
106914	Peizerweg 230, boerderij	Groningen-Hoogkerk	lintbebouwing Peizerweg-Zuiderweg	woongedeelte en bedrijfs gedeelte onder een afgewolfd zadeldak	geen historische bijgebouwen; erfinrichting gewijzigd; nog wel een voortuin met haag.		traditioneel	++	+	++	+	+	+	onderdeel lintbebouwing; in hoofdvorm gave boerderij van streekeigen type, markante schuine positie ten opzichte van openbare weg; details gewijzigd.	8	K
101437	Peizerweg 24-36a, woningcomplex, beneden- en bovenwoningen	Groningen	Zeeheldenbuurt	drielaags blok geschakelde woningen met plat dak, begane grond met erkers en geclusterde deuren, tweede laag met erkers	voortuintjes deels met hagen	1927	zakelijk-expressionisme, verstrakte Amsterdamse school	++	++	+	++	++	+	onderdeel gevelwand in gesloten bouwblok, beeldbepalend complex met rijk gelede voorgevel en veel gave details, waaronder siermetselwerk en poort naar achterterrein; zeldzaamheidswaarde vanwege symmetrische opzet.	10	K
106913	Peizerweg 262, boerderij de Buitenhoeve	Groningen-Hoogkerk	lintbebouwing Peizerweg-Zuiderweg	eenlaags woongedeelte en bedrijfs gedeelte onder een afgewolfd kap; voorhuis met lijstgevel en stenen dakkapel	geen historische bijgebouwen; erf met siertuin aan de voorzijde, overigens gewijzigd		overgangsarchitectuur, chaletstijl	++	+	++	+	+	+	onderdeel lintbebouwing; in hoofdvorm gave boerderij uit vroege 20e eeuw, met karakteristieke voorgevel met schilderachtige details; woonvensters in bedrijfs gedeelte en ook detaillering ramen is vernieuwd.	8	K
151189	Peizerweg 270, woonhuis	Groningen-Hoogkerk	lintbebouwing Peizerweg-Zuiderweg	eenlaags pand met samengestelde kap, voorgevel met topgevel en flankerende schoorsteen	jonge aanbouw aan achterzijde	1936	zakelijk-traditioneel	++	+	+	+	+	+	onderdeel lintbebouwing; markante hoofdvorm; details deels gewijzigd; naar achteren vergroot.	7	K
151190	Peizerweg 271-272, dubbel woonhuis	Groningen-Hoogkerk	lintbebouwing Peizerweg-Zuiderweg	eenlaags dubbele woning met steil zadeldak, voorgevel met dakhuis en dubbele erker met balkon		1936	zakelijk-traditioneel	++	+	+	+	+	+	onderdeel lintbebouwing; markante dubbele woning uit interbellum, bijzonder door voorgevel met dubbel erker en dakhuis; details deels gewijzigd.	7	K
151191	Peizerweg 272.1-273, dubbel woonhuis	Groningen-Hoogkerk	lintbebouwing Peizerweg-Zuiderweg	eenlaags dubbele woning met steil zadeldak, voorgevel met middenrisaliet met topgevel en steekkap		1936	zakelijk-traditioneel	++	+	+	+	+	+	onderdeel lintbebouwing; markante dubbele woning uit interbellum, bijzonder door dakvorm; details deels gewijzigd.	7	K
151192	Peizerweg 274, woonhuis	Groningen-Hoogkerk	lintbebouwing Peizerweg-Zuiderweg	eenlaags woning met schilddak met overstek, voorgevel met links tweelaags erkerelement met twee hoge schoorsteenaccenten	jonge aanbouw aan achterzijde	1936	zakelijk-expressionisme	++	+	+	+	++	++	onderdeel lintbebouwing; bijzonder ontwerp door ongebruikelijke opzet voorgevel; expressief silhouet, diverse markante details.	9	K
151193	Peizerweg 275-276, dubbel woonhuis	Groningen-Hoogkerk	lintbebouwing Peizerweg-Zuiderweg	eenlaags dubbele woning met steil zadeldak met dakkapel en overstek; voorgevel met erkers		1936	zakelijk-traditioneel	++	+	+	+	+	+	onderdeel lintbebouwing; markant type voor interbellumperiode, met grote kap met overstek,	7	K
151194	Peizerweg 277-278, dubbel woonhuis	Groningen-Hoogkerk	lintbebouwing Peizerweg-Zuiderweg	eenlaags dubbele woning met steil zadeldak met dakkapel en overstek; voorgevel met erkers		1937	zakelijk-traditioneel	++	+	+	+	+	+	onderdeel lintbebouwing; markant type voor interbellumperiode, met grote kap met overstek,	7	K
151195	Peizerweg 279-280, dubbel woonhuis	Groningen-Hoogkerk	lintbebouwing Peizerweg-Zuiderweg	eenlaags dubbele woning met mansardedak, voorgevel met erkers en portieken		1936	zakelijk-expressionisme	++	+	+	++	+	+	onderdeel lintbebouwing; dubbele woning met markante kap, bijzonder door de geglazuurde dakpannen.	8	K
151197	Peizerweg 281, brug bij woonhuis	Groningen-Hoogkerk	lintbebouwing Peizerweg-Zuiderweg	brug met bakstenen borstweringen, bakstenen hekpijlers en dubbel houten draaihek			zakelijk-traditioneel	++	+	+	++	+	++	onderdeel lintbebouwing; ensemble met tuin en woning; enige zeldzaamheidswaarde.	9	K
151196	Peizerweg 281, woonhuis	Groningen-Hoogkerk	lintbebouwing Peizerweg-Zuiderweg	eenlaags woning met steil zadeldak, voorgevel met erker en portiek	tuin en erf bereikbaar via brug met bakstenen borstwering	1936	zakelijk-traditioneel	++	+	+	++	+	++	onderdeel lintbebouwing; gave kleine woning uit interbellum, met karakteristieke opzet en detaillering.	9	K
151198	Peizerweg 282, woonhuis	Groningen-Hoogkerk	lintbebouwing Peizerweg-Zuiderweg	eenlaags woning met afgewolfd zadeldak met overstek, voorgevel met erker		1936	zakelijk-traditioneel	++	+	+	+	+	+	onderdeel lintbebouwing; in hoofdvorm gaaf; markante woning met opvallende kap uit interbellum.	7	K
151199	Peizerweg 283-284,, dubbel woonhuis	Groningen-Hoogkerk	lintbebouwing Peizerweg-Zuiderweg	eenlaags dubbele woning met masardedak, voorgevel met erkers en portieken		1933	zakelijk-expressionisme	++	+	+	+	+	+	onderdeel lintbebouwing; markante expressieve hoofdvorm; details deel gewijzigd.	7	K
151201	Peizerweg 287 en 288, twee woonhuizen	Groningen-Hoogkerk	lintbebouwing Peizerweg-Zuiderweg	twee eenlaags woningen met mansardedaken, trapgevels met erkers.		1928	zakelijk-traditioneel	++	+	+	+	+	++	onderdeel lintbebouwing; twee door hun gelijke bouwmassa met trapgevels markante woningen, voortuinen via betonnen bruggetjes over sloot bereikbaar.	8	K

objectnr	omschrijving	kern	ensemble	subtype	bijzonderheden	datum	bouwtijl	S	B	H	G	A	Z	beschrijving	score	status
151200	Peizerweg 287, brug bij woonhuis	Groningen-Hoogkerk	lintbebouwing Peizerweg-Zuiderweg	betonnen bruggetje over sloot naar voorerf-tuin			zakelijk-traditioneel	++	+	+	++	+	+	onderdeel lintbebouwing; gaaf bruggetje uit interbellum, onderdeel ensemble met woningen Peizerweg 287-288.	8	K
151202	Peizerweg 288, brug bij woonhuis	Groningen-Hoogkerk	lintbebouwing Ulgersmaweg, bedrijventerrein langs Van Starckenborghkanaal	betonnen bruggetje over sloot naar voorerf-tuin			zakelijk-traditioneel	++	+	+	++	+	+	onderdeel lintbebouwing; gaaf bruggetje uit interbellum, onderdeel ensemble met woningen Peizerweg 287-288.	8	K
106915	Peizerweg 290, boerderij	Groningen-Hoogkerk	lintbebouwing Peizerweg-Zuiderweg	eenlaags woongedeelte met lijstgevel en schuur onder een afgewolfde kap	deels door sloot omgeven erf met gave inrichting; oude bomen voor voorgevel; links een stookuisje		traditioneel	++	+	++	+	+	+	onderdeel lintbebouwing; gaaf boerenerf met boerderij, stookhut en groenaanleg; de boerderij is in details licht gewijzigd.	8	K
106915	Peizerweg 290, stookhuisje bij boerderij	Groningen-Hoogkerk	lintbebouwing Peizerweg-Zuiderweg	eenlaags gebouwtje met zadeldak			traditioneel	++	+	+	+	+	++	onderdeel van het gave boerenerf, ensemble met boerderij en erfinrichting.	8	K
101438	Peizerweg 38-56a, Dorus Rijkersstraat 2-4a, woningcomplex, beneden- en bovenwoningen	Groningen	Zeeheldenbuurt	drielaags blok geschakelde woningen met mansardedak met oversterk, expressieve hoekpartij, geclusterde ingangen en erkers in de derde laag	voortuintjes deels met hagen	1927	zakelijk-expressionisme, verstrakte Amsterdamse school	++	++	+	++	++	++	onderdeel gevelwand in gesloten bouwblok, beeldbepalend op hoek; gave, rijk gelede architectuur met veel bijzondere details; uitzonderlijk is de rijk gevormde hoekpartij in Amsterdamse schooltrant.	11	K
101428	Peizerweg 5-17, woningcomplex, beneden- en bovenwoningen	Groningen	Zeeheldenbuurt	drielaags blok met plat dak met houten overstekken, afgewisseld door klokvormige schijngevels; twee-aan-twee geplaatste deuren	voortuintjes met ijzeren tuinhelken		overgangsarchitectuur	++	++	+	++	++	++	onderdeel vooroorlogse stadsuitbreiding met gesloten verkaveling; groot, beeldbepalend blok beneden- en bovenwoningen, met telkens afwisselende en repeterende geveldecoraties; bijzonder zijn de klokgevels; opvallend gaaf.	11	K
101439	Peizerweg 58-66a, Dorus Rijkersstraat 1-5a, woningcomplex, beneden- en bovenwoningen	Groningen	Zeeheldenbuurt	drie- en vierlaags blok met platte daken, geclusterde ingangen, erkers en prominente hoekpartij	voortuintjes deels met hagen	1930	nieuwe Haagse school	++	++	+	+	++	+	onderdeel gevelwand in gesloten bouwblok, beeldbepalend complex met rijk gelede opzet en prominente hoekpartij, in nieuwe Haagse school trant en daarom vrij zeldzaam; redelijk gaaf, maar details deels veranderd.	9	K
101431	Peizerweg 59-85b, Admiraal de Ruyterlaan 34-52b, Van der Doesstraat 8-10, Van Wassenaerstraat 7-9a, woningcomplex	Groningen	Zeeheldenbuurt	twee- en drielaags blokken geschakelde woningen met kap, diepe portieken met trap, erkers	voortuintjes met hagen	1941	zakelijk-traditioneel	++	++	+	+	+	++	groot woningcomplex, onderdeel van wijk met gesloten bouwblokken in monumentaal plan van Schut en Berlage uit 1932; karakteristiek complex portieketagewoningen met sterk gelede gevels en markante hoeken; details deels vernieuwd.	9	K
152256	Peizerweg 68, 68.1-68.69, 68aa-68af, Piet Heinstraat 83-91, complex ""Admiraal de Ruyter""	Groningen	Zeeheldenbuurt	u-vormig complex met twee drielaags portiekflats, waarvan een met winkelpint en haaks hierop een elflaags galerijflat		1958	shakehands	+	++	+	+	++	++	markant flatcomplex in zuidrand Zeeheldenbuurt, die in vroeg naoorlogse periode werd afgerond; volgt de vooroorlogse gesloten verkaveling; beeldbepalende hoogbouw met subtiel gedetailleerde metselwerkvlakken; winkelstrip met gave puin.	9	K
103041	Pelsterstraat 10, winkelwoonhuis	Groningen	Beschermd stadsgezicht Binnenstad	tweelaags diep pand met schilddak, lijstgevel en gewijzigde pui			traditioneel	++	+	+	0	+	0	onderdeel aaneengesloten gevelwand; rechts een steeg; pand met eenvoudige lijstgevel en geheel gewijzigde pui	5	BO
107565	Pelsterstraat 14-14.1-14.3, 14ac, winkelwoonhuis	Groningen	Beschermd stadsgezicht Binnenstad	drielaags pand met plat dak en balustrade			traditioneel	++	+	+	+	+	+	onderdeel aaneengesloten gevelwand; in kern 17e-eeuws pand, later verhoogd, huidige voorgevel deels uit begin 20ste eeuw; indeling gaaf; 19e-eeuwse pui met redelijkzeldzame pui-indeling.	7	K
103044	Pelsterstraat 18, atelier met magazijn	Groningen	Beschermd stadsgezicht Binnenstad	drielaags diep pand met plat dak		1916	overgangsarchitectuur	++	+	+	+	+	+	onderdeel aaneengesloten gevelwand; rechts een steeg; voor- en zijgevel met siermetselwerkdetails; pui gewijzigd.	7	K



objectnr	omschrijving	kern	ensemble	subtype	bijzonderheden	datum	bouwstijl	S	B	H	G	A	Z	beschrijving	score	status
152259	Pelsterstraat 20-20a, winkelwoonhuis	Groningen	Beschermd stadsgezicht Binnenstad	tweelaags diep pand met schilddak, lijstgevel en hangende erkerr			traditioneel	+	+	+	0	0	0	onderdeel aaneengesloten gevelwand; links een steeg; volledig gewijzigde onderbouw; markante erker en kroonlijst en gave hoofdvorm.	3	BO
103028	Pelsterstraat 21-21ab, winkelwoonhuis	Groningen	Beschermd stadsgezicht Binnenstad	drielaags diep pand met plat dak	lager achterhuis met lessenaarsdak		traditioneel	++	+	+	+	+	0	onderdeel aaneengesloten gevelwand; huidige pand mogelijk aanvankelijk beneden- en bovenwoning; eind 19e-eeuw ontwikkeld uit ouder pand, waarvan in ieder geval op begane grond laatmiddeleeuwse sporen bewaard bleven; huidige gevel met markante details.	6	K
103029	Pelsterstraat 23, bedrijfspand	Groningen	Beschermd stadsgezicht Binnenstad	drielaags diep pand met schilddak, lijstgevel en dakkapel		1913	overgangsarchitectuur	++	+	+	++	++	+	onderdeel aaneengesloten gevelwand; pand met gave en bijzondere gedetailleerde voorgevel, gebouwd voor de Fa. Rost, Muller & Co.	9	K
103045	Pelsterstraat 24, Herestraat 57, bedrijfspand	Groningen	Beschermd stadsgezicht Binnenstad	tweelaags pand met plat dak, voorgevel met dubbele bedrijfsdeur en pilasters		1924	zakelijk-traditioneel	+	+	+	0	+	+	onderdeel aaneengesloten gevelwand; het gebouw heeft een gevel met opmerkelijke geleding en detaillering in baksteen; de gevelopeningen zijn vernieuwd, waarbij recentelijk die op de begane grond naar beneden toe zijn vergroot.	5	BO
103030	Pelsterstraat 25-25a, bedrijfspand, voormalige passementfabriek	Groningen	Beschermd stadsgezicht Binnenstad	drielaags diep pand met plat dak en houten overstek		1909	overgangsarchitectuur	++	+	+	++	++	+	onderdeel aaneengesloten gevelwand; pand is in 1909 verbouwd tot passementfabriek (met woning) voor de firma Meinders; gave voorgevel met bijzondere details; in de pui is de bedrijfsmatige functie herkenbaar.	9	K
108610	Pelsterstraat 26-26a, bedrijfspand met bovenwoning	Groningen	Beschermd stadsgezicht Binnenstad	tweelaags pand met dwars schilddak, lijstgevel, stenen dakhuis en dichtgezette bedrijfsdeur beneden			traditioneel, eclecticische elementen	+	+	+	+	0	0	onderdeel aaneengesloten gevelwand; in hoofdvorm gaaf, bedrijfsingang dichtgemetseld, bovengevel met dakhuis intact.	4	BO
103031	Pelsterstraat 27-27ab, bedrijfspand met bovenwoning	Groningen	Beschermd stadsgezicht Binnenstad	drielaags diep pand met plat dak, gewijzigde pui, bovengevel met hangende erker over twee lagen		1928	zakelijk-expressionisme, verstrakte Amsterdamse school	++	+	+	+	+	+	onderdeel aaneengesloten gevelwand; vooral de bovengevel met erkers en siermetselwerk is markant.	7	K
108609	Pelsterstraat 29, winkelwoonhuis	Groningen	Beschermd stadsgezicht Binnenstad	tweelaags diep pand met schilddak, lijstgevel en gewijzigde winkelpui			traditioneel, neorenaissance elementen	++	+	+	+	0	0	onderdeel aaneengesloten gevelwand; oorspronkelijk ook bedrijfsruimte/magazijn met bovenwoning geweest; op de gevel een fraaie gepleisterd naamveld.	5	BO
103032	Pelsterstraat 31, bedrijfspand met bovenwoning	Groningen	Beschermd stadsgezicht Binnenstad	drielaags pand met plat dak, pui met oorspronkelijke openingen			overgangsarchitectuur	++	+	+	+	++	+	onderdeel aaneengesloten gevelwand; oorspronkelijk drukkerij en woning van de kunstenaar H.N. Werkman; in hoofdzaak gave voorgevel met bijzondere details; moderne luifel.	8	K
103047	Pelsterstraat 42-42af, bedrijfspand met bovenwoning	Groningen	Beschermd stadsgezicht Binnenstad	tweelaags pand met schilddak, lijstgevel, centrale trapegevel met hijsbalk			neorenaissance elementen	++	+	+	+	+	+	onderdeel aaneengesloten gevelwand; laat 19e-eeuws pand kreeg rond 1940 nieuwe bedrijfspui; hier was boekbinderij Erends gevestigd; vrij gave, rijk gedecoreerde bovengevel.	7	K
108577	Pelsterstraat 46-46a, woonhuis	Groningen	Beschermd stadsgezicht Binnenstad	tweelaags pand met zadeldak, eindgevels met schoorstenen		1948	Delftse school	++	+	+	++	+	+	onderdeel aaneengesloten gevelwand; naoorlogse invulling oud perceel; in hoofdopzet en details gaaf.	8	K
108576	Pelsterstraat 62, winkelwoonhuis	Groningen	Beschermd stadsgezicht Binnenstad	tweelaags hoekpand met schilddak, afgeschuinde hoekgevel met dakhuis en balkon		1896	overgangsarchitectuur	++	+	+	+	+	+	onderdeel aaneengesloten gevelwand; hoekpand met eenvoudige hoekoplossing; winkelpui met oorspronkelijke elementen;	7	K
103040	Pelsterstraat 8, winkelwoonhuis	Groningen	Beschermd stadsgezicht Binnenstad	tweelaags diep pand met schilddak, lijstgevel en eenvoudige winkelpui			traditioneel	++	+	+	+	+	0	onderdeel aaneengesloten gevelwand; pand met eenvoudige lijstgevel, gepleisterde pui.	6	K

objectnr	omschrijving	kern	ensemble	subtype	bijzonderheden	datum	bouwstijl	S	B	H	G	A	Z	beschrijving	score	status
103067	Peperstraat 10-10ab, winkelwoonhuis	Groningen	Beschermd stadsgezicht Binnenstad	tweelaags pand met schilddak, lijstgevel en winkelpui			eclecticisme	++	+	+	+	+	+	onderdeel aaneengesloten gevelwand, links een steeg; pand met lijstgevel me markante detaillering; historische winkelpui grotendeels bewaard.	7	K
103068	Peperstraat 12-12af, Poelestraat 35.7-35.39, bedrijfsgebouw	Groningen	Beschermd stadsgezicht Binnenstad	langgerekt complex met drielaags voorbouw met kap en diepe vierlaags achterbouw met plat dak			traditioneel, neorenaissance elementen	++	+	++	+	+	+	onderdeel aaneengesloten gevelwand en aan steeg; complex bevatte onder meer een sigarenfabriek en in het voorste deel een winkel en later een café met bovenwoningen;	8	K
103070	Peperstraat 16-16ad, garage met bovenwoningen	Groningen	Beschermd stadsgezicht Binnenstad	drielaags pand met plat dak, centraal portiek met trap naar de etagewoningen			zakelijk-expressionisme, verstrakte Amsterdamse school	++	+	+	+	+	+	onderdeel aaneengesloten gevelwand; invulling uit het interbellum; in hoofdvorm goed bewaard, details licht gewijzigd.	7	K
103801	Peperstraat 25-25a, pakhuis	Groningen	Beschermd stadsgezicht Binnenstad	drielaags diep pand met zadeldak, topgevel en trijshuis			traditioneel	++	+	++	+	+	+	onderdeel aaneengesloten gevelwand; markant voorbeeld 19e-eeuws pakhuis; gevelopeningen met luiken bewaard;	8	K
103061	Peperstraat 29-29ab, bedrijfspand met bovenwoningen	Groningen	Beschermd stadsgezicht Binnenstad	drielaags pand met later toegevoegde vierde laag			overgangsarchitectuur	++	+	+	++	+	++	onderdeel aaneengesloten gevelwand, aan doorgang naar binnenterrein; omvangrijk pand met gave voorgevel en pui; bovengevel met markante details.	9	K
103062	Peperstraat 31-31a, bedrijfspand met bovenwoning	Groningen	Beschermd stadsgezicht Binnenstad	tweelaags pand met kap, lijstgevel en gewijzigde bedrijfsingang beneden			eclecticisme	++	+	+	+	++	++	onderdeel aaneengesloten gevelwand; opmerkelijk rijk in baksteen gedecoreerde gevel met kroonlijst en dakkapel; de onderbouw is deels gewijzigd, maar de plaats van de brede bedrijfsingang is herkenbaar.	9	K
108635	Peperstraat 37-39a, voormalig garagebedrijf en Metro-benzinestation, ingang parkeergarage	Groningen	Beschermd stadsgezicht Binnenstad	drielaags pand met plat dak, achterliggende bedrijfshal en benzinestation met betonnen luifel aan de zijde Kleine Peperstraat	gebouw aan Kleine Peperstraat gaf ook toegang tot parkeergarage achter Oosterstraat 46-50	1954	shakehands	+	+	++	+	++	++	opmerkelijk complex in aaneengesloten gevelwand, bestaande uit garagebedrijf met bovenwoning en benzinestation; dit laatste vooral bijzonder door de intacte betonnen luifel, die langs de aansluitende hoekpanden is voortgezet.	9	K
103063	Peperstraat 4 (linker deel), cafe	Groningen	Beschermd stadsgezicht Binnenstad	tweelaags dwarspand met zadeldak, lijstgevel en gewijzide pui			traditioneel	+	+	+	0	+	0	onderdeel aaneengesloten gevelwand; ligt in het verlengde van achterhuis Poelestraat 25, kap mogelijk geheel; voorgevel, vooral de pui geheel gewijzigd.	4	BO
103066	Peperstraat 8.2, Poelestraat 35.6, pakhuis	Groningen	Beschermd stadsgezicht Binnenstad	vierlaags diep gebouw met plat dak, achterste bouwdeel met drielagen en kap, voorgevel met trijshuis			traditioneel	++	+	+	+	+	+	onderdeel aaneengesloten gevelwand, tussen pakhuizen; aan het straatje Achter de Muur heeft het pand een gave pakhuisgevel in witte kalkzandsteen, met ijzeren ramen, dubbele laadluiken en een trijshuis; onderbouw gewijzigd.	7	K
103065	Peperstraat 8-8a, winkelwoonhuis	Groningen	Beschermd stadsgezicht Binnenstad	drielaags diep pand met schilddak, lijstgevel en gewijzigde winkelpui			eclecticisme	++	+	+	0	+	0	onderdeel aaneengesloten gevelwand, rechts een steeg; pand met rijk geornamenteerde, geverfde lijstgevel; van de oude pui resteren hoekdammen en lijst; details vernieuwd.	5	BO
103054	Peperstraat 9-9ac, woonhuis	Groningen	Beschermd stadsgezicht Binnenstad	tweelaags diep pand met zadeldak en topgevel; naderhand verbouwde pui.			traditioneel	++	+	+	+	++	++	onderdeel aaneengesloten gevelwand; herhaaldelijk gewijzigd pand heeft gave topgevel mt vensterdetails uit derde kwart 19e eeuw, maar in kern is het pand veel ouder, laat middeleeuws casco.	9	K
101449	Petrus Campersingel 123, directeursvilla	Groningen	Gorechtbuurt, BSG Petrus Campersingel/Rosensteinlaan	tweelaags samengesteld pand met kap		1914	overgangsarchitectuur	++	++	+	++	++	++	onderdeel representatieve gevelwand binnen beschermd stadsgezicht Petrus Campersingel, gedeelte met oudere bebouwing; schilderachtige villa met baywindows en overkragen topgevel; voortuin met hagen.	11	K

objectnr	omschrijving	kern	ensemble	subtype	bijzonderheden	datum	bouwtijl	S	B	H	G	A	Z	beschrijving	score	status
101450	Petrus Campersingel 125-139a, Dirk Huizingastraat 1-1b, woningcomplex, beneden- en bovenwoningen	Groningen	Gorechtbuurt, BSG Petrus Campersingel/Rosen steinlaan	drielaags blok geschakelde woningen met plat dak, geclusterde voordeuren, erkers en hoekrisalieten		1930	zakelijk-expressionisme, verstrakte Amsterdamse school	++	++	+	+	+	+	onderdeel representatieve gevelwand binnen beschermd stadsgezicht Petrus Campersingel; lang blok met enkele bijzondere elementen zoals de hoekrisalieten met afgeronde hoeken; voortuinen met bakstenen muurtjes.	8	K
101447	Petrus Campersingel 13-29a, woningcomplex, beneden- en bovenwoningen	Groningen	Gorechtbuurt, BSG Petrus Campersingel/Rosen steinlaan	tweelaags blok geschakelde woningen met kap, topgevel- en erkeraccenten		1922	overgangsarchitectuur	++	++	+	+	+	+	onderdeel representatieve gevelwand binnen beschermd stadsgezicht Petrus Campersingel; groot blok met geschakelde huizen, opvallend door topgevel- en erkeraccenten en sterk inspringende hoekpartij, die het verloop van de singel volgt.	8	K
101451	Petrus Campersingel 143-203c, Dirk Huizingastraat 2c, H.A. Kooykerplein 1, woningcomplex, beneden- en bovenwoningen	Groningen	Gorechtbuurt, BSG Petrus Campersingel/Rosen steinlaan	drielaags blok geschakelde woningen met plat dak, met ronde hoekaccenten, geclusterde deuren		1929	zakelijk-expressionisme, verstrakte Amsterdamse school	++	++	+	++	++	+	onderdeel representatieve gevelwand binnen beschermd stadsgezicht Petrus Campersingel; lang gebogen bouwblok met karakteristieke ronde accenten; voortuintjes met hagen; in nr. 143 was ABN-AMRObank gevestigd.	10	K
101452	Petrus Campersingel 205-267b, Jan Hissink Jansenstraat 1, H.A. Kooykerplein 2, woningcomplex, herenhuizen	Groningen	Gorechtbuurt, BSG Petrus Campersingel/Rosen steinlaan	drielaags blok geschakelde woningen met plat dak, diverse accenten op hoeken en bij gevelsprongen		1929	zakelijk-expressionisme, verstrakte Amsterdamse school	++	++	+	++	+	+	onderdeel representatieve gevelwand binnen beschermd stadsgezicht Petrus Campersingel; lang gebogen bouwblok met karakteristieke ronde accenten, met groot woningtype; voortuintjes met hagen.	9	K
108979	Petrus Campersingel 242, Interne kliniek Algemeen Provinciaal, Stads- en Academisch Ziekenhuis	Groningen	UMC	groot samengesteld complex van verschillende vleugels met schilddaken rond gesloten of halfopen binnenplaatsen; gedeeltelijk gesloopt		1952	shakehands	++	++	++	+	++	++	omvangrijk complex met paviljoengebouwen, bestemd als Kliniek voor Interne Ziekten en Bacteriologie; ligt in rand ziekenhuisterrein, grenzend aan park- en singelstructuur Petrus Campersingel.	11	K
152260	Petrus Campersingel 248, Verloskundige Stadspraktijk	Groningen	UMC	u-vormig drielaags gebouw met schilddaken en bakstenen gevels		1938	zakelijk-traditioneel	+	+	++	+	++	++	groot paviljoengebouw aan de noordrand van het ziekenhuisterrein; behoort tot de in het interbellum toegevoegde bouwdelen; in hoofdvorm gaaf,	9	K
101448	Petrus Campersingel 35, directeursvilla	Groningen	Gorechtbuurt, BSG Petrus Campersingel/Rosen steinlaan	tweelaags pand met schilddak, dakkapellen en erker over twee lagen		1920	nieuw historiserend	++	++	+	+	++	+	onderdeel representatieve gevelwand binnen beschermd stadsgezicht Petrus Campersingel; directeursvilla bij de vroegere CP-limonadefabriek firma Polak; gaaf, bijzondere details; voortuin met hekwerken.	9	K
101446	Petrus Campersingel 5, herenhuis	Groningen	Gorechtbuurt	tweelaags pand met kap en stenen dakkapel		1898	traditioneel	+	+	+	+	+	+	onderdeel representatieve gevelwand aan Petrus Campersingel; behoort hier tot de oudste bebouwing; details licht gewijzigd.	6	K
152261	Petrus Driessenstraat 2-24a, Bernoulliplein 20-21, Eyssoniusstraat 1-3, Eyssoniusplein 14, woningcomplex, beneden- en bovenwoningen, winkelwoonhuizen	Groningen	Professorenbuurt, BSG Korrewegwijk	tweelaags blok geschakelde woningen met plat dak, met drielaags hoekpartijen met winkels		1929	zakelijk-expressionisme, verstrakte Amsterdamse school	++	++	+	+	+	+	onderdeel karakteristieke aaneengesloten gevelwand in stadsuitbreiding met gesloten bouwblokken; langgerekte blok met markante hoekaccenten, grenzend aan pleintjes; subtiele plastische details.	8	K
101453	Petrus Driessenstraat 26-44, Bernoulliplein 22-24a, woningcomplex, beneden- en bovenwoningen, winkelwoonhuis	Groningen	Professorenbuurt, BSG Korrewegwijk	drielaags blok geschakelde woningen met plat dak, in clusters geplaatste voordeuren, erkers en hoekwinkelpui		1928	zakelijk-expressionisme, verstrakte Amsterdamse school	++	++	+	+	+	+	onderdeel karakteristieke aaneengesloten gevelwand in stadsuitbreiding met gesloten bouwblokken; hoekblok aan entree naar Bernoulliplein, met afgeronde hoek.	8	K
181395	Petrus Driessenstraat 3, Eyssoniusplein 18, ketelhuis voormalige MTS/HTS	Groningen		rechthoekig ketelhuis met betonskelet en kap, thans opgenomen in nieuwbouwgedeelte van het schoolcomplex		1951	functionalisme	++	++	++	+	++	++	markante naoorlogse toevoeging aan de MTS/HTS uit 1922-1923 ontworpen door J.G. Wiebenga; van belang vanwege type en bijzondere architectonische opzet.	11	K

objectnr	omschrijving	kern	ensemble	subtype	bijzonderheden	datum	bouwtijl	S	B	H	G	A	Z	beschrijving	score	status
181396	Petrus Driessenstraat 3, Eysoniusplein 18, onderdeel voormalige MTS/HTS	Groningen		oorspronkelijk tweelaags uitbreiding aan westzijde, thans opgenomen in ingrijpend getransformeerd bouwdeel	de tweekaags vleugels zijn in 1998 met verdieping verhoogd en door nieuw centraal bouwdeel gekoppeld; in de langsegevels en kopgevels zijn vensterpartijen uit 1971 opgenomen.	1971	functionalisme	+	+	+	0	+	0	oorspronkelijk markante naoorlogse uitbreiding van de MTS/HTS, toevoeging aan de school uit 1922-1923 ontworpen door J.G. Wiebenga; thans onderdeel in 1998 getransformeerd westvleugel van het complex.	4	BO
181394	Petrus Driessenstraat 3, Eysoniusplein 18, onderdeel voormalige MTS/HTS	Groningen		L-vormig gebouw met tweelaags vleugel aan de straat en haaks hierop een eenlaags vleugel, beide met platte daken	gevels bepaald door betonnen kolommenstructuur; traveeën ingevuld met hoge glaspuien met betegelde borstweringen	1960	functionalisme	++	++	++	++	++	+	markante naoorlogse uitbreiding van de MTS/HTS, toevoeging aan de school uit 1922-1923 ontworpen door J.G. Wiebenga; mooi en gaaf voorbeeld van functionalistische schoolarchitectuur.	11	K
101454	Petrus Hendriksstraat 1-81b, 2-80a, woningcomplex Volkshuisvesting	Groningen	Professorenbuurt, BSG Korrewegwijk	tweelaags blokken geschakelde woningen met kap, topgevelrisalieten en portieken		1922	zakelijk-traditioneel, Amsterdamse school elementen	++	++	+	+	++	++	onderdeel karakteristieke aaneengesloten gevelwand in stadsuitbreiding met gesloten bouwblokken; voortuintjes met hagen; groot complex i.o.v. woningbouwvereniging Volkshuisvesting; rijk gelede opzet met gevarieerde kapvormen, rooilijnverspringen.	10	K
108753	Phebensstraat 1, kantoor Provinciale Waterleiding Maatschappij, met wandkunst	Groningen	Beschermd stadsgezicht Binnenstad	drielaags kantoorgebouw met plat dak, gevels bepaald door betonnen kolommen en verlevendigd met entreegalerij en uitbouw op de verdieping	wandkunst (gemetselde muur met mozaïek) bij entree	1955	functionalisme	+	++	++	++	++	++	voormalig kantoorgebouw van het Waterleidingbedrijf; gaaf gebouw met bijzondere constructie en imposante gevel met betonraster, galerij en uitbouw op de verdieping; in de entree wandkunst.	11	K
104370	Phebensstraat 5-15, Ubbio Emmiusingel 1a	Groningen	Beschermd stadsgezicht Binnenstad	vierlaags flatgebouw met plat dak op hoek, driezijdige hoekpartij en deels inpandige balkons	op de begane grond oorspronkelijk een huisartsenpraktijk	1952	shakehands	++	++	+	++	++	++	onderdeel representatieve gevelwand aan singel, in rij wederopbouwvanden; het hoekpand reageert met opvallende driezijdige hoekpartij op de ligging; rijk gelede en verzorgd gedetailleerde architectuur.	11	K
152262	Piccardtlaan, entreepoort Piccardthof (Volkstuinencomplex)	Groningen		bakstenen posten en dubbel ijzeren draaihek met waaiervormig geplaatste spijlen, ijzeren poortboog met tekst PICCARDTHOF			traditioneel	+	+	++	+	++	+	noordelijke entreepoort tot volkstuinencomplex; lijkt deels vernieuwd maar nog herkenbaar als historische toegang tot het bekende complex.	8	K
101456	Piet Heinstraat 63-81, woningcomplex, arbeiderswoningen	Groningen	Zeeheldenbuurt	eenlaags blok geschakelde woningen met afgeplatte schilddaken, stenen en (vernieuwde) houten dakkapellen, gevarieerd gedecoreerde voorgevels	voortuintjes met ijzeren tuinhelken	1919	traditioneel, overgangsarchitectuur	++	++	+	+	+	+	onderdeel gevelwand in gesloten bouwblok; markante reeks kleine woningen, in een opzet gebouwd, maar met detailverschillen in voorgevels (lateien of bogen); details deels gewijzigd, evenals dakkapellen; sommige met originele stenen dakhuizen.	8	K
107052	Pijpstraat 3-3a, pakhuis met bovenwoning	Groningen	Beschermd stadsgezicht Binnenstad	tweelaags pand met dwarskap met houten goot en dakkapellen, in blokverband gepleisterde voorgevel met dubbele bedrijfsdeur in onderbouw			traditioneel	+	+	+	+	+	+	onderdeel aaneengesloten gevelwand; ensemblewaarde; markant kleinschalig bedrijfspand, herkenbaar aan de dubbele houten deur; in de huidige vorm en gevelindeling rond 1930 tot stand gekomen; de dubbele deur is ook uit die tijd.	6	K
107053	Pijpstraat 4-6, dubbele beneden- en bovenwoning	Groningen	Beschermd stadsgezicht Binnenstad	tweelaags dubbele woning met parallelle zadeldaken achter bakstenen tuitgevels met gepleisterde details; ingangen in portieken		1898	neorenaissance elementen	+	+	+	+	+	+	onderdeel aaneengesloten gevelwand; ensemblewaarde; markante invulling uit periode rond 1900, bijzonder door de dubbele topgevel; in hoofdvorm gaaf, details deels gewijzigd.	6	K
152263	Pioenstraat 21-80, portiekflat	Groningen	Oosterhogebrug, Florabuurt	drielaags portiekflat met plat dak en plint		1952	shakehands	++	++	+	+	++	+	onderdeel naoorlogse uitbreidingswijk met half open verkaveling; voortuintjes met hagen; symmetrisch opgezet blok, monumentale parkrandbebouwing; markante uitgebouwde trappenhuizen met siermetselwerkaccenten; details gewijzigd.	9	K

objectnr	omschrijving	kern	ensemble	subtype	bijzonderheden	datum	bouwtijl	S	B	H	G	A	Z	beschrijving	score	status
152264	Pioenstraat 81-174, portiekflat	Groningen	Oosterhogebrug, Florabuurt	drie- en vierlaags portiekflat met plat dak, duplex-terraswoningen		1950	shakehands	++	++	+	+	++	+	onderdeel naoorlogse uitbreidingswijk met half open verkaveling; voortuintjes met hagen; symmetrisch opgezet blok, monumentale parkrandbebouwing; middenblok met bijzondere duplex-terraswoningen; details gewijzigd.	9	K
152265	Pioenstraat zn, bronzen jongensfiguur in Pioenpark	Groningen	Pioenpark	bronzen beeld van jongen	in parkaanleg Pioenpark	1954	realisme	++	+	+	++	++	++	onderdeel parkaanleg bij Emmaplein; voorbeeld van vroege naoorlogse beeldende kunst in openbare ruimte.	10	K
152266	Planetenlaan 203-375, woningcomplex, galerijflat	Groningen	De Paddepoel	winkelhaakvormige zeslaags galerijflat op hoge plint		1970	functionalisme	++	++	+	+	+	+	van drie haakvormige galerijflats in groene noordelijke wijkrand, aansluitend op de drie noordelijke stempels in het wijkdeel Paddepoel-Noord.	8	K
152270	Planetenlaan 29-201, woningcomplex, galerijflat	Groningen	De Paddepoel	winkelhaakvormige zeslaags galerijflat op hoge plint		1970	functionalisme	++	++	+	+	+	+	van drie haakvormige galerijflats in groene noordelijke wijkrand, aansluitend op de drie noordelijke stempels in het wijkdeel Paddepoel-Noord.	8	K
152271	Planetenlaan 377-549, woningcomplex, galerijflat	Groningen	De Paddepoel	winkelhaakvormige zeslaags galerijflat op hoge plint		1970	functionalisme	++	++	+	+	+	+	van drie haakvormige galerijflats in groene noordelijke wijkrand, aansluitend op de drie noordelijke stempels in het wijkdeel Paddepoel-Noord.	8	K
107440	Plantsoenstraat 1, woonhuis, arbeiderswoning	Groningen	Noorderplantsoenbuurt	eenlaags woning met schilddak, lijstgevel en vernieuwde houten dakkapel		1893	traditioneel	++	+	+	+	+	+	onderdeel aaneengesloten gevelwand in vanaf circa 1880 ontwikkelde arbeiderswijk; ensemblewaarde; in hoofdvorm gave kleine woning uit einde 19e eeuw; sobere voorgevel, details licht gewijzigd.	7	K
152273	Plantsoenstraat 10, woonhuis, arbeiderswoning	Groningen	Noorderplantsoenbuurt	eenlaags woning met schilddak, lijstgevel en stenen dakkapel met druiplijst		1892	traditioneel	++	+	+	++	+	+	onderdeel aaneengesloten gevelwand in vanaf circa 1880 ontwikkelde arbeiderswijk; ensemblewaarde; in hoofdvorm en details vrij gave laat 19e-eeuwse arbeiderswoning van klassiek type; sobere uitvoering.	8	K
152274	Plantsoenstraat 11, woonhuis, voormalige beneden- en bovenwoning	Groningen	Noorderplantsoenbuurt	tweelaags pand met schilddak, houten overstek, stenen dakkapel en bakstenen gevel met siermetselwerkdetails	voormalige beneden- en bovenwoning gewijzigd tot woonhuis	1895	overgangsarchitectuur	++	+	+	++	+	+	onderdeel aaneengesloten gevelwand in vanaf circa 1880 ontwikkelde arbeiderswijk; ensemblewaarde; voormalige beneden- en bovenwoning, markant door de voorgevel met decoratief siermetselwerk in verblendsteen; redelijk gaaf.	8	K
152276	Plantsoenstraat 13-17, woonhuizen, arbeiderswoningen	Groningen	Noorderplantsoenbuurt	eenlaags blok geschakelde woningen onder schilddaken, met lijstgevels en houten dakkapellen; hoekpand nr. 17 met afgeschuinde hoek en dakhuis		1895	traditioneel, neorenaissance elementen	++	+	+	+	+	+	onderdeel aaneengesloten gevelwand in vanaf circa 1880 ontwikkelde arbeiderswijk; ensemblewaarde; in hoofdvorm gaaf blokje, in vorm worp gerealiseerd, vermoedelijk met hoekwinkeltke;	7	K
152277	Plantsoenstraat 16, woonhuis, arbeiderswoning	Groningen	Noorderplantsoenbuurt	eenlaags woning met vergroot afgeplat schilddak met dakkapel	odeu kap vervangen door huidige schilddak	1892	traditioneel, neorenaissance elementen	++	+	+	+	+	0	onderdeel aaneengesloten gevelwand in vanaf circa 1880 ontwikkelde arbeiderswijk; ensemblewaarde; in hoofdvorm veranderde laat 19e-eeuwse kleine woning, maar nog goed passend in straatbeeld.	6	K
104175	Plantsoenstraat 18, woonhuis, arbeiderswoning	Groningen	Noorderplantsoenbuurt	eenlaags woning met schilddak, lijstgevel en stenen dakkapel met fronton		1892	traditioneel, neorenaissance elementen	++	+	+	++	++	++	onderdeel aaneengesloten gevelwand in vanaf circa 1880 ontwikkelde arbeiderswijk; ensemblewaarde; vrijwel gave laat 19e-eeuwse arbeiderswoning van klassiek type, opvallend door de vele decoratieve details; zeldzaam.	10	K
152278	Plantsoenstraat 2, woonhuis, arbeiderswoning	Groningen	Noorderplantsoenbuurt	eenlaags woning met afgeplat zadeldak en rond 1920 verhoogde voorgevel; metselwerk wit geverfd		1892	traditioneel	++	+	+	+	+	0	onderdeel aaneengesloten gevelwand in vanaf circa 1880 ontwikkelde arbeiderswijk; ensemblewaarde; verhoogde laat 19e-eeuwse arbeiderswoning, details gaaf, maar gevels gewit.	6	K



objectnr	omschrijving	kern	ensemble	subtype	bijzonderheden	datum	bouwtijl	S	B	H	G	A	Z	beschrijving	score	status
101457	Plantsoenstraat 20-22, dubbele arbeiderswoning	Groningen	Noorderplantsoenbu	urt	eenlaags dubbele woning met schilddaken, lijstgevels, houten dakkapellen en rijk geornamenteerde gepleisterde wenkbrauwbogen bij gevelopeningen; nr. 20 is wit geverfd.		traditioneel, eclecticische elementen	++	+	+	++	++	++	onderdeel aaneengesloten gevelwand in vanaf circa 1880 ontwikkelde arbeiderswijk; ensemblewaarde; vrij gave dubbele laat 19e-eeuwse arbeiderswoning van klassiek type, opvallend door rijke ornamentek bij gevelopeningen; zeldzaamheidswaarde.	10	K
107283	Plantsoenstraat 21-23, woonhuizen, arbeiderswoningen	Groningen	Noorderplantsoenbu	urt	twee eenlaags woningen met schilddaken, lijstgevels en (stenen) dakkapellen	1897	traditioneel, neorenaissance elementen	++	+	+	+	+	+	onderdeel aaneengesloten gevelwand in vanaf circa 1880 ontwikkelde arbeiderswijk; ensemblewaarde; vrij gave laat 19e-eeuwse arbeiderswoningen van klassiek type, met markante detaillering.	7	K
107284	Plantsoenstraat 26, woonhuis, arbeiderswoning	Groningen	Noorderplantsoenbu	urt	eenlaags woning met schilddak, lijstgevel en houten dakkapel		traditioneel	++	+	+	+	+	+	onderdeel aaneengesloten gevelwand in vanaf circa 1880 ontwikkelde arbeiderswijk; ensemblewaarde; in hoofdvorm en details redelijk gave laat 19e-eeuwse kleinschalige arbeiderswoning; sober type.	7	K
107450	Plantsoenstraat 28-38, woningcomplex, beneden- en bovenwoningen	Groningen	Noorderplantsoenbu	urt	tweelaags blok geschakelde woningen met schilddaken, lijstgevels, vernieuwde dakkapellen en bakstenen gevels met gepleisterde accenten; deuren deels nog in portieken	1892	traditioneel, neorenaissance elementen	++	++	+	+	+	+	onderdeel aaneengesloten gevelwand in vanaf circa 1880 ontwikkelde arbeiderswijk; ensemblewaarde; karakteristiek blok woningen, markant door reeks lijstgevels en gepleisterde decoaratieve accenten in de voorgevels; kappen en ingangen deels gewijzigd.	8	K
104176	Plantsoenstraat 31, woonhuis, arbeiderswoning	Groningen	Noorderplantsoenbu	urt	eenlaags woning met schilddak, lijstgevel en stenen dakkapel met druiplijst	1897	traditioneel, eclecticische elementen	++	+	+	++	++	+	onderdeel aaneengesloten gevelwand in vanaf circa 1880 ontwikkelde arbeiderswijk; ensemblewaarde; in hoofdvorm en details gave laat 19e-eeuwse arbeiderswoning van klassiek type.	9	K
107440	Plantsoenstraat 3-5, dubbele arbeiderswoning	Groningen	Noorderplantsoenbu	urt	eenlaags dubbele woning met schilddaken, lijstgevels en vernieuwde dakkapellen	1893	traditioneel, neorenaissance elementen	++	+	+	+	+	+	onderdeel aaneengesloten gevelwand in vanaf circa 1880 ontwikkelde arbeiderswijk; ensemblewaarde; in hoofdvorm gave dubbele woning uit einde 19e eeuw, met markante accenten boven de gevelopeningen; details deels gewijzigd.	7	K
107448	Plantsoenstraat 35-35a, woonhuis, beneden- en bovenwoning	Groningen	Noorderplantsoenbu	urt	tweelaags pand met schilddak, bakstenen lijstgevel met siermetselwerkdetails	1910	overgangsarchitectuur	++	+	+	+	+	0	onderdeel aaneengesloten gevelwand in vanaf circa 1880 ontwikkelde arbeiderswijk; ensemblewaarde; in hoofdvorm gaaf; raam- en deurdetails gewijzigd; schilderachtig siermetselwerk.	6	K
152281	Plantsoenstraat 4, winkelwoonhuis	Groningen	Noorderbegraafplaa	ts	tweelaags pand met plat dak, rechtgesloten voorgevel met gemetselde borstwering en winkelpui		zakelijk-traditioneel	++	+	+	++	+	+	onderdeel aaneengesloten gevelwand in vanaf circa 1880 ontwikkelde arbeiderswijk; ensemblewaarde; in hoofdvorm en details gaaf kleinschalig winkelpandje uit interbellum, vermoedelijk verbouwing van laat 19e-eeuwse arbeiderswoning.	8	K
107285	Plantsoenstraat 42-52, 56-58, woningcomplex, arbeiderswoningen	Groningen	Noorderplantsoenbu	urt	blok eenlaags woningen met schilddaken, lijstgevels, stenen of houten dakkapellen, de stenen met frontons, segmentbogen of strekken boven gevelopeningen	1897	traditioneel, neorenaissance elementen	++	++	+	+	++	+	onderdeel aaneengesloten gevelwand in vanaf circa 1880 ontwikkelde arbeiderswijk; ensemblewaarde; karakteristiek blok woningen, markant door reeks schilddaken, dakkapellen en afwisselende decoratieve details; vrij gaaf.	9	K
104173	Plantsoenstraat 6-8, dubbele arbeiderswoning	Groningen	Noorderplantsoenbu	urt	eenlaags dubbele woning met schilddaken, lijstgevels, stenen dakkapellen, bij nr.6 met druiplijsten		traditioneel	++	+	+	++	++	+	onderdeel aaneengesloten gevelwand in vanaf circa 1880 ontwikkelde arbeiderswijk; ensemblewaarde; vrij gave dubbele laat 19e-eeuwse arbeiderswoning van klassiek type, opvallend door dakkapellen en markante sluitstenen boven gevelopeningen.	9	K

objectnr	omschrijving	kern	ensemble	subtype	bijzonderheden	datum	bouwtijl	S	B	H	G	A	Z	beschrijving	score	status
107440	Plantsoenstraat 7-9, dubbele arbeiderswoning	Groningen	Noorderplantsoenbuurt	eenlaags dubbele woning met schilddaken, lijstgevels en vernieuwde dakkapellen		1893	traditioneel	++	+	+	+	+	0	onderdeel aaneengesloten gevelwand in vanaf circa 1880 ontwikkelde arbeiderswijk; ensemblewaarde; twee kleine geschakelde woningen met eenvoudige en deels gewijzigde detaillering.	6	K
152287	Pleiadenlaan zn, Pleiadenbrug	Groningen	De Paddepoel	basculebrug		1964	functionalisme	+	+	+	+	+	+	basculebrug over het Reitdiep, verbindt de wijken Paddenpoel en Vinkhuizen; ijzeren balustrades met stervormige ornamenten; aan de noordzijde sluit een veelhoekig bedieningshuisje aan.	6	K
103075	Pluimerstraat 13-15, voormalige stal en wagenhuis	Groningen	Beschermd stadsgezicht Binnenstad	eenlaags pand met dwars zadeldak, houten bakgoot en stenen dakhuisje		1868	eclecticisme	+	+	+	0	+	+	onderdeel aaneengesloten gevelwand; bijzondere functie gehad; in hoofdvorm en gevelindeling intact, details gewijzigd.	5	BO
103077	Pluimerstraat 23-23a, woonhuis, beneden- en bovenwoning	Groningen	Beschermd stadsgezicht Binnenstad	tweelaags pand (helpt van dubbel) onder afgeplat schilddak, met lijstgevel, stenen dakkapel en portiek		1900	traditioneel, neorenaissance elementen	+	+	+	++	+	0	onderdeel aaneengesloten gevelwand; helpt van dubbelpand, in hoofdvorm, indeling en detaillering gaaf.	6	K
103085	Pluimerstraat 24, woonhuis, arbeiderswoning	Groningen	Beschermd stadsgezicht Binnenstad	eenlaags woning met dwarskap en nieuwe dakkapel, helpt van dubbel			traditioneel	+	+	+	0	0	0	onderdeel aaneengesloten gevelwand; linker helft van dubbele woning, alle details vernieuwd; mogelijk wat oudere kern, getuige de muurankers.	3	BO
103078	Pluimerstraat 25-25a, bedrijfspand met bovenwoning	Groningen	Beschermd stadsgezicht Binnenstad	tweelaags pand (helpt van dubbel) onder afgeplat schilddak, met lijstgevel, stenen dakkapel en deels gewijzigde pui		1900	traditioneel, neorenaissance elementen	+	+	+	+	0	0	onderdeel aaneengesloten gevelwand; helpt van dubbelpand, in hoofdvorm gaaf; deels gepleisterd en bedrijfsingang gewijzigd.	4	BO
103086	Pluimerstraat 26, woonhuis, arbeiderswoning	Groningen	Beschermd stadsgezicht Binnenstad	eenlaags woning met dwarskap en nieuwe dakkapel, helpt van dubbel			traditioneel	+	+	+	0	0	0	onderdeel aaneengesloten gevelwand; rechter helft van dubbele woning, alle details vernieuwd; mogelijk wat oudere kern, getuige de muurankers.	3	BO
103081	Pluimerstraat 31-33a, winkelwoonhuis	Groningen	Beschermd stadsgezicht Binnenstad	tweelaags pand met schilddak, lijstgevel, twee stenen dakkapellen en geheel gewijzigde pui			neorenaissance elementen	+	+	+	+	0	0	onderdeel aaneengesloten gevelwand; hoofdvorm en bovengevel gaaf; volledig gewijzigde onderbouw.	4	BO
103083	Pluimerstraat 4-8, twee pakhuizen	Groningen	Beschermd stadsgezicht Binnenstad	twee gekoppelde drielaags pakhuizen met zadeldake, topgevels en trijshuizen			traditioneel	++	+	++	+	+	++	onderdeel deels vernieuwde steegbebouwing; in hoofdvorm gaaf duo pakhuis, met karakteristiek ingedeelde voorgevels; details gewijzigd ten behoeve van woonfunctie.	9	K
152289	Plutolaan 25-169, 171-327, woningcomplex, galerijflat	Groningen	De Paddepoel	samengesteld complex, bestaande uit twee geschakelde bajonetvormige zeslaags galerijflats met platte daken en plinten; de trappenhuissecties vormen de schakels		1969	functionalisme	++	++	+	+	+	0	onderdeel naoorlogse uitbreidingswijk; ligging in centrale zone, deels aan hoofdlaan en grote vijver; imposant complex met geschakelde en verspringende bouwdelen; de galerijen zijn naderhand dichtgezet.	7	K
152290	Plutolaan 329-329a, gebouw Bisschop Nierman Stichting	Groningen	De Paddepoel	vierlaags gebouw met plat dak en eenlaags aanbouwen tegen langsegevels		1969	functionalisme	++	++	+	++	++	+	onderdeel naoorlogse uitbreidingswijk; ligging in centrale zone, aan hoofdlaan en grote vijver; markant gebouw met doorlopende vensterstroken en gemetselde borstweringen; tegenwoordig studentenhuysvesting.	10	K
152291	Plutolaan 333-373, woningcomplex, portiekflat	Groningen	De Paddepoel	vierlaags portiekflat met plat dak, geschakelde bouwdelen		1970	functionalisme	+	++	+	+	+	0	onderdeel naoorlogse uitbreidingswijk; ligging in centrale zone; markant door opbouw met verschillende verspringende bouwdelen; in ruim plantsoen met hagen en woonpaden.	6	K

objectnr	omschrijving	kern	ensemble	subtype	bijzonderheden	datum	bouwstijl	S	B	H	G	A	Z	beschrijving	score	status
152292	Plutolaan 375-413, woningcomplex, portiekflat	Groningen	De Paddepoel	vierlaags portiekflat met plat dak, geschakelde bouwdelen		1970	functionalisme	+	++	+	+	+	0	onderdeel naoorlogse uitbreidingswijk; ligging in centrale zone; markant door opbouw met verschillende verspringende bouwdelen; in ruim plantsoen met hagen en woonpaden.	6	K
153316	Plutolaan 417-497, woningcomplex, galerijflat	Groningen	De Paddepoel	zeslaags galerijflat met plat dak, grote trappenhuistoren met omlopende bordestrap; naderhand gesloten galerijen		1970	functionalisme	+	++	+	+	+	0	onderdeel naoorlogse uitbreidingswijk; ligging in centrale zone aan hoofdlaan; in plantsoenaanleg met hagen; bijzondere trappenhuistoren met omlopende trap.	6	K
152293	Plutolaan 499-539, woningcomplex, portiekflat	Groningen	De Paddepoel	vierlaags portiekflat met plat dak, geschakelde bouwdelen		1970	functionalisme	+	++	+	+	+	0	onderdeel naoorlogse uitbreidingswijk; ligging in centrale zone; markant door opbouw met verschillende verspringende bouwdelen; in ruim plantsoen met hagen en woonpaden.	6	K
103091	Poelestraat 13-13a, winkelwoonhuis	Groningen	Beschermd stadsgezicht Binnenstad	twee-en-eenhalflaags diep pand met plat dak, lijstgevel met mezzanino en vernieuwde pui			eclecticisme	++	+	+	+	+	0	onderdeel aaneengesloten gevelwand; van de 19e-eeuwse lijstgevel is het bovendeel redelijk gaaf, onderbouw geheel nieuw.	6	K
107596	Poelestraat 15, winkelwoonhuis	Groningen	Beschermd stadsgezicht Binnenstad	tweelaags pand met kap en topgevel, gewijzigde pui			zakelijk-traditioneel	++	+	+	+	+	+	onderdeel aaneengesloten gevelwand; achter de voorgevel uit het interbellum een veel ouder huis, met laatmiddeleeuwse restanten.	7	K
108554	Poelestraat 16, winkelwoonhuis	Groningen	Beschermd stadsgezicht Binnenstad	drielaags pand met dwars schilddak, lijstgevel en vernieuwde pui			traditioneel	++	+	++	+	++	++	onderdeel aaneengesloten gevelwand; volume is opgenomen in nieuw (winkel)complex; het pand bevat een 14de-eeuwse kern, waarvan delen van zij- en achtergevels en balklagen bewaard bleven.	10	K
103111	Poelestraat 20, winkelwoonhuis	Groningen	Beschermd stadsgezicht Binnenstad	drielaags pand met schilddak, lijstgevel en winkelpui		1899	traditioneel	++	+	+	++	+	+	onderdeel aaneengesloten gevelwand; lijstgevel uit 1899 voor een in kern oude pand, waarvan delen metselwerk bewaard bleven in zijgevels;	8	K
103093	Poelestraat 21, winkelwoonhuis	Groningen	Beschermd stadsgezicht Binnenstad	twee-en-eenhalflaags pand met schilddak, lijstgevel met mezzanino en gewijzigde pui			traditioneel	++	+	+	+	+	0	onderdeel aaneengesloten gevelwand; pand met bakstenen lijstgevel, gewijzigde pui; voorste deel kap bewaard, achterste deel bij verbouwing achterhuis voorzien van plat dak.	6	K
108650	Poelestraat 22-22a, bedrijfspand met bovenwoning	Groningen	Beschermd stadsgezicht Binnenstad	drielaags diep pand met schilddak met houten goot pui met gemetselde dammen		1948	shakehands	++	+	+	+	+	+	onderdeel aaneengesloten gevelwand; herbouw van bouwvallig pand, in opdracht van J. Boerema; gebruiker is de NV Oliefabriek; opmerkelijke voorgevel met zware gemetselde dammen aan weerszijden van vroegere bedrijfsingang.	7	K
103094	Poelestraat 23-23af, winkelwoonhuizen	Groningen	Beschermd stadsgezicht Binnenstad	twee samengevoegde tweelaags panden met schilddaken, lijstgevels en vernieuwde winkelpui			traditioneel	++	+	+	+	0	0	onderdeel aaneengesloten gevelwand; hoekpand, bestaande uit twee samengevoegde huizen, elk met eigen kap; thans bevat de onderbouw een winkel met historiserende pui; op de verdieping zijn de afzonderlijke lijstgevels herkenbaar.	5	BO
104202	Poelestraat 24-26ab, winkelwoonhuis	Groningen	Beschermd stadsgezicht Binnenstad	drielaags diep pand met plat dak en vernieuwde pui			traditioneel	++	+	+	0	+	0	onderdeel aaneengesloten gevelwand; voorgevel staat voor in kern veel ouder huis, waarvan onderdelen behouden bleven; kap ontbreekt, pui vernieuwd.	5	BO
103096	Poelestraat 27-27a, winkelwoonhuis	Groningen	Beschermd stadsgezicht Binnenstad	tweelaags pand met schilddak, dakhuis, hangende erker en gewijzigde winkelpui			overgangsarchitectuur	++	+	+	+	+	0	onderdeel aaneengesloten gevelwand; markante voorgevel door erker en centraal dakhuis.	6	K
107878	Poelestraat 31-31ah, bedrijfsgebouw	Groningen	Beschermd stadsgezicht Binnenstad	tweelaags diep pand met kap, trapgevel en gewijzigde pui		1925	zakelijk-traditioneel	++	+	+	+	++	++	onderdeel aaneengesloten gevelwand; rechts een osendrop; in kern veel ouder pand kreeg in 1925 nieuwe voorgevel; hiervan is begane grond volledig gemoderniseerd; in het pand restanten van een 13e/14e-eeuws huis.	9	K

objectnr	omschrijving	kern	ensemble	subtype	bijzonderheden	datum	bouwtijl	S	B	H	G	A	Z	beschrijving	score	status
103115	Poelestraat 32-32a, winkelwoonhuis	Groningen	Beschermd stadsgezicht Binnenstad	drielaags diep pand met schilddak, balkon en deels gewijzigde winkelpui		1896	neorenaissance elementen	++	+	+	++	+	+	onderdeel aaneengesloten gevelwand; gave bovengevel met markante detaillering; van de pui bleef de omlijsting bewaard.	8	K
103917	Poelestraat 34, winkelwoonhuis	Groningen	Beschermd stadsgezicht Binnenstad	drielaags diep pand met plat dak, gewijzigde winkelpui			overgangsarchitectuur	++	+	+	++	+	+	onderdeel aaneengesloten gevelwand; vroeg 20ste-eeuwse gevel met gemetselde balustrade en hoekpinakels, bijzondere venstervormen in tweede bouwlaag; pui modern; achter de gevel een veel ouder huis.	8	K
103818	Poelestraat 35.1, pakhuis	Groningen	Beschermd stadsgezicht Binnenstad	drielaags pand met zadeldak en topgevel	aan de noordzijde een eenlaags aanbouw, deels met plat, deels met mansardedak		traditioneel, neorenaissance elementen	++	+	+	++	+	++	onderdeel aaneengesloten gevelwand, tussen pakhuizen; aan het straatje Achter de Muur heeft het pand een gave gevel met top, speklagen en schuiframen.	9	K
103099	Poelestraat 35-35ab, winkelwoonhuis	Groningen	Beschermd stadsgezicht Binnenstad	twee-en-eenhalfaags diep pand met schilddak, lijstgevel en gewijzigde pui			traditioneel	++	+	+	++	+	+	onderdeel aaneengesloten gevelwand; hoekpand met lijstgevel en zijgevel met diverse oorspronkelijke gevelopeningen; achterhuis verhoogd met nieuwe kap in interbellum.	8	K
103101	Poelestraat 39-39ab1, winkelwoonhuis	Groningen	Beschermd stadsgezicht Binnenstad	tweelaags diep pand met afgeplat schilddak, lijstgevel en deels intacte winkelpui			traditioneel	++	+	+	++	++	+	onderdeel aaneengesloten gevelwand; oorspronkelijk eenlaags, is kort na 1837 met verdieping verhoogd; inwendige oudere bouwrestanten; deels gave winkelpui uit 19e eeuw.	9	K
107484	Poelestraat 43-43a, westelijke helft dubbel winkelwoonhuis	Groningen	Beschermd stadsgezicht Binnenstad	twee-en-eenhalfaags diep pand met schilddak, lijstgevel, mezzanino en gewijzigde winkelpui			traditioneel, eclectische elementen	++	+	+	+	+	+	onderdeel aaneengesloten gevelwand; pand werd in derde kwart 19e eeuw achter lijstgevel gevoegd met buurpand nr. 45; bovengevel gaaf, pui gewijzigd.	7	K
103119	Poelestraat 48-48at, dubbel winkelwoonhuis	Groningen	Beschermd stadsgezicht Binnenstad	drielaags pand met schilddak, lijstgevel en dubbele winkelpui	achterhuis met plat dak		traditioneel	++	+	+	+	++	+	onderdeel aaneengesloten gevelwand; ontwikkeld uit twee oudere huizen, in 19e eeuw samengevoegd achter lijstgevel, pui geheel gemoderniseerd; inwendige restanten van 16-17e-eeuwse bebouwing.	8	K
103106	Poelestraat 49-49a, winkelwoonhuis	Groningen	Beschermd stadsgezicht Binnenstad	drielaags pand met schilddak, lijstgevel en winkelpui			traditioneel	++	+	+	+	+	++	onderdeel aaneengesloten gevelwand; pand met bakstenen lijstgevel, licht gewijzigde details, maar grotendeels intacte laat 19e-eeuwse winkelpui	8	K
108733	Poelestraat 5, achter, pakhuis	Groningen	Beschermd stadsgezicht Binnenstad	drielaags ondiep pand met schilddak			traditioneel	+	0	+	+	+	0	op de achtergevel van Poelestraat 5 aansluitend pakhuis, niet zichtbaar vanaf de openbare weg.	4	BO
103107	Poelestraat 51, winkelwoonhuis	Groningen	Beschermd stadsgezicht Binnenstad	drielaags pand met plat dak, gewijzigde pui en verdiepingen met erkers		1926	Amsterdamse school	++	+	+	+	++	+	onderdeel aaneengesloten gevelwand; opvallende bovengevel in baksteen, met hoekdammen en expressieve middenpartij in de vorm van erkers over twee lagen met bekroning; ramen met horizontale roeden.	8	K
103108	Poelestraat 53, winkelwoonhuis	Groningen	Beschermd stadsgezicht Binnenstad	twee-en-eenhalfaags pand met plat dak, lijstgevel met mezzanino, gewijzigde pui.			eclectisme	++	+	+	+	+	0	onderdeel aaneengesloten gevelwand; woonhuis met winkel/magazijn maakte deel uit van naast gelegen koffiebranderij van de firma Tiktak; gewijzigde pui, bovengevel met grote vensters met roedenverdeling en kuiven, fries met hijsbalk.	6	K
103123	Poelestraat 56-56a, winkelwoonhuis	Groningen	Beschermd stadsgezicht Binnenstad	tweelaags diep huis met schilddak, lijstgevel en vernieuwde winkelpui			traditioneel	++	+	+	+	++	+	onderdeel aaneengesloten gevelwand, hoekpand, tevens onderdeel bebouwing langs singel; ondanks later toegevoegd dakhuis een gave hoofdvorm; gevels gepleisterd in blokverband, de puzone bekleed met natuurstenen (circa 1950?); veel details veranderd.	8	K

objectnr	omschrijving	kern	ensemble	subtype	bijzonderheden	datum	bouwtijl	S	B	H	G	A	Z	beschrijving	score	status
103090	Poelestraat 7, winkelwoonhuis	Groningen	Beschermd stadsgezicht Binnenstad	vierlaags pand met schilddak, lijstgevel met dakhuis en hijsbalk, gewijzigde winkelpui			traditioneel	++	+	+	+	+	0	onderdeel aaneengesloten gevelwand; opvallend rijzig pand met in hoofdvorm gave lijstgevel; fraaie kroonlijst en dakkapel; mogelijk resteren elementen van een oude winkelpui.	6	K
103769	Poelestraat zn, Poelebrug	Groningen	Beschermd stadsgezicht Binnenstad	ongelijkarmige ijzeren draaibrug met bakstenen bruggenhoofden		1870	nvt	++	+	++	++	+	++	draaibrug met wegdek op ijzeren liggers en voetgangsstroken op consoles; ijzeren leuning; de brug uit 1870 is rond 1924 gewijzigd.	10	K
103994	Polderstraat 17-21, blokje arbeiderswoningen	Groningen	Oosterpoortbuurt	eenlaags blok geschakelde woningen met schilddak			traditioneel	+	+	++	++	+	++	onderdeel karakteristieke aaneengesloten gevelwand in ensemble Oosterpoort; deel van rij kleinschalige arbeiderswoningen; opmerkelijk gaaf.	9	K
152298	Polderstraat 24-60, Palmslag 65-65ae, complex Gruno	Groningen	Oosterpoortbuurt, Grunocomplex	twee- en drielaags blok geschakelde woningen met zadeldaken en portieken		1975	structuralisme, invloed	+	+	+	++	+	+	onderdeel rond 1975 nieuw ingevuld woonbuurtje aan de noordrand van de wijk; markant, zorgvuldig ingepast woningproject van Woningbouwvereniging Gruno, type met eenvoudige geschakelde twee- en drielaags volumes.	7	K
101458	Polderstraat 3-11, blok arbeiderswoningen	Groningen	Oosterpoortbuurt	eenlaags blok geschakelde woningen met schilddak en lijstgevel			traditioneel	+	+	++	++	+	++	onderdeel karakteristieke aaneengesloten gevelwand in ensemble Oosterpoort; deel van rij kleinschalige arbeiderswoningen; opmerkelijk gaaf.	9	K
152301	Polderstraat 33-35a, Middenstraat 1, woningcomplex	Groningen	Oosterpoortbuurt	drielaags hoekpand met plat dak, erkers en portieken		1948	Delftse school	+	+	+	++	++	++	onderdeel karakteristieke aaneengesloten gevelwand in ensemble Oosterpoort; gaaf voorbeeld van portieketagewoningen uit de vroege naoorlogse periode, redelijk zeldzaam.	9	K
103995	Polderstraat 43-45, dubbele arbeiderswoning	Groningen	Oosterpoortbuurt	eenlaags blok geschakelde woningen met kap			traditioneel	+	+	+	+	+	+	onderdeel karakteristieke aaneengesloten gevelwand in ensemble Oosterpoort; redelijk kleinschalig type; nr. 41 is recentelijk volledig gewijzigd en verhoogd.	6	K
152304	Polderstraat 49-67, woningcomplex	Groningen	Oosterpoortbuurt	tweelaags blok geschakelde woningen met schilddaken en lijstgevels		1907	overgangsarchitectuur	+	+	+	+	+	+	onderdeel karakteristieke aaneengesloten gevelwand in ensemble Oosterpoort; bouwvergunning spreekt van 1921, maar baginfo (1907) lijkt waarschijnlijker; decoratief metselwerk; nr.61-61a is verhoogd en bevatte een kleine winkel.	6	K
152305	Polderstraat 72-92, complex Gruno	Groningen	Oosterpoortbuurt, Grunocomplex	twee- en drielaags blok geschakelde woningen met zadeldaken en portieken		1975	structuralisme, invloed	+	+	+	++	+	+	onderdeel rond 1975 nieuw ingevuld woonbuurtje aan de noordrand van de wijk; markant, zorgvuldig ingepast woningproject van Woningbouwvereniging Gruno, type met eenvoudige geschakelde twee- en drielaags volumes.	7	K
152306	Polderstraat 8-22, complex Gruno	Groningen	Oosterpoortbuurt, Grunocomplex	twee- en drielaags blok geschakelde woningen met zadeldaken en portieken		1975	structuralisme, invloed	+	+	+	++	+	+	onderdeel rond 1975 nieuw ingevuld woonbuurtje aan de noordrand van de wijk; markant, zorgvuldig ingepast woningproject van Woningbouwvereniging Gruno, type met eenvoudige geschakelde twee- en drielaags volumes.	7	K
152307	Polderstraat 94-104, complex Gruno	Groningen	Oosterpoortbuurt, Grunocomplex	tweelaags blok geschakelde woningen met zadeldaken en portieken		1975	structuralisme, invloed	+	+	+	++	+	+	onderdeel rond 1975 nieuw ingevuld woonbuurtje aan de noordrand van de wijk; markant, zorgvuldig ingepast woningproject van Woningbouwvereniging Gruno, type met eenvoudige geschakelde twee- en drielaags volumes.	7	K



objectnr	omschrijving	kern	ensemble	subtype	bijzonderheden	datum	bouwstijl	S	B	H	G	A	Z	beschrijving	score	status
152308	Polluxstraat 2-368, woningcomplex, galerijflat	Groningen	De Paddepoel	bajonetvormige galerijflat, bestaande uit twee negenlaags bouwdelen met plat dak, geschakeld via transparant tussenlid		1968	functionalisme	++	++	+	+	+	+	ÃfÃ©n van drie grote bajonetvormige galerijflats in ruime groenaanleg, die in het oosten aansluit op het Park Selwerd.	8	K
152309	Poolsterlaan 2, voormalige Gereformeerde lagere school (vrijgemaakt)	Groningen	De Paddepoel	eenlaags schoolgebouw met plat dak, bestaande uit verschillende geschakelde bouwdelen	recente uitbreiding aan de achterzijde	1972	functionalisme	+	0	+	++	++	+	onderdeel naoorlogse uitbreidingswijk in klein scholencluster; gebouwd als gereformeerde kleuterschool; van de oorspronkelijke bouw resteert het bouwdeel aan de westzijde, met markante lokaalpuien.	7	K
100855	Poortstraat 12-17a, woningcomplex ""De Hoogte"" (oud)	Groningen	Woningcomplex De Hoogte	tweelaags blok geschakelde woningen met kap, topgevels met steekappen en portieken		1918	zakelijk-traditioneel, zakelijk expressionisme	++	++	++	++	++	++	onderdeel vroegste sociale woningbouwcomplex, 12 in opdracht van Maatschappij tot Verbetering van Woningtoestanden Groningen, in westelijke deel Korrewegwijk (De Hoogte); vooroorlogse uitbreidingswijk met gesloten verkaveling naar ontwerp van Mulock Houwer;	12	K
101347	Poortstraat 22-36, woningcomplex ""De Hoogte"" (nieuw)	Groningen	Woningcomplex De Hoogte	tweelaags blok geschakelde woningen met plat dak		1931	zakelijk-expressionisme, verstrakte Amsterdamse school	++	+	++	++	++	++	onderdeel complex woningwetwoningen in het westelijke deel van de Korrewegwijk (De Hoogte); vooroorlogse uitbreidingswijk met gesloten verkaveling; gaaf.	11	K
100855	Poortstraat 5-11a, Idastraat 32-48a, woningcomplex ""De Hoogte"" (oud)	Groningen	Woningcomplex De Hoogte	tweelaags blok geschakelde woningen met kap		1918	zakelijk-traditioneel, zakelijk expressionisme	++	++	++	++	++	++	opmerkelijk hoekblok met sterk verspringende volumes, onderdeel vroegste sociale woningbouwcomplex, in opdracht van Maatschappij tot Verbetering van Woningtoestanden Groningen, in westelijke deel Korrewegwijk (De Hoogte).	12	K
103779	Pop Dijkemaweg 104, boerderij	Groningen	geen	eenlaags voorhuis met zadeldak, groot bedrijfsgedeelte onder schilddak		1930	zakelijk-expressionisme	+	+	++	++	++	+	thans in woon- en bedrijvenpark opgenomen grote koprompboerderij, typerend voor interbellum; voorhuis met expressieve vormgeving, traditioneler achterhuis; in hoofdzaak gaaf.	9	K
101476	Pop Dijkemaweg 1-1a, woonhuis	Groningen	Damsterdiep, ensemble Oosterhoogebrug	eenlaags woning met schilddak en centraal dakhuis			eclecticisme	+	+	+	++	+	+	onderdeel ensemble nabij de Regattabrug; markant woonhuis met in blok verband gepleisterde symmetrische voorgevel met grote hoekblokken en ingangspartij met paneeldeur.	7	K
152315	Pop Dijkemaweg 12, woonhuis	Groningen	Oosterhoogebrug, lintbebouwing Pop Dijkemaweg	eenlaags woning met zadeldak, voorgevel met topgevel		1920	zakelijk-traditioneel	+	+	+	++	+	0	onderdeel ensemble oude kern Oosterhoogebrug, 6 lintbebouwing langs de Pop Dijkemaweg; gave hoofdvorm en detaillering; voortuin met oud hekwerk.	6	K
152317	Pop Dijkemaweg 15, voormalige boerderij	Groningen	Oosterhoogebrug, lintbebouwing Pop Dijkemaweg	kop-rompboerderij met groot eenlaags voorhuis met samengestelde kap en bedrijfsgedeelte met schilddak		1916	traditioneel	+	+	++	+	+	+	onderdeel ensemble oude kern Oosterhoogebrug; hoofdvorm gaaf, boerderij staat met achterzijde naar de openbare weg; deze gevel is nieuw opgemetseld.	7	K
101459	Pop Dijkemaweg 17, woonhuis	Groningen	Oosterhoogebrug, lintbebouwing Pop Dijkemaweg	eenlaags woning met schilddak, lijstgevel, symmetrische voorgevel en centraal dakhuis			eclecticisme	+	+	+	++	++	++	onderdeel ensemble oude kern Oosterhoogebrug; hoofdvorm en voorgevel gaaf; voortuin met eenvoudig hekwerk met bakstenen posten.	9	K
152321	Pop Dijkemaweg 3, winkelwoonhuis	Groningen	Damsterdiep, ensemble Oosterhoogebrug	tweelaags pand met plat dak en hoekwinkelpui			zakelijk-expressionisme	++	+	+	+	+	+	markant bij brug gelegen hoekpand met winkelpui, hoekerker en geplooid zuidgevel, onder meer met bedrijfsdeur onder luifel.	7	K
152324	Pop Dijkemaweg 35a, woonhuis	Groningen	Oosterhoogebrug, lintbebouwing Pop Dijkemaweg	tweelaags woning met zadeldak		1955	Delftse school	+	+	+	+	+	+	onderdeel lintbebouwing Pop Dijkemaweg; voormalige bedrijfswoning bij overigens gesloopt complex; markante gele metselsteen en traditionele detaillering.	6	K

objectnr	omschrijving	kern	ensemble	subtype	bijzonderheden	datum	bouwtijl	S	B	H	G	A	Z	beschrijving	score	status
104517	Pop Dijkemaweg 41b, bedrijfshal voormalige Hoek's Machine en Zuurstoffabriek	Groningen	lintbebouwing Pop Dijkemaweg, bedrijventerrein langs Van Starckenborghkanaall	gebouw met gebogen dakconstructie		1954	shakehands	+	+	++	+	++	++	onderdeel lintbebouwing Pop Dijkemaweg, langs Van Starckenborghkanaal; bijzonder type, onderdeel complex; terrein verhard met stelconplaten.	9	K
152330	Pop Dijkemaweg 49, woonhuis	Groningen	Oosterhoogebrug, lintbebouwing Pop Dijkemaweg	eenlaags woning met zadeldak, voorgevel met topgevel en erker		1937	zakelijk-expressionisme	+	+	+	+	+	+	onderdeel lintbebouwing Pop Dijkemaweg; in hoofdvorm gaaf, opvallende erkerpartij, doorlopend in de topgevel.	6	K
152336	Pop Dijkemaweg 63, woonhuis met bedrijfsruimte	Groningen	Oosterhoogebrug, lintbebouwing Pop Dijkemaweg	eenlaags woning met zadeldak, smal tussenlid en tweelaags bedrijfsgedeelte met zadeldak		1950	Delftse school	+	+	+	+	+	++	onderdeel lintbebouwing Pop Dijkemaweg; in hoofdvorm gaaf, details licht gewijzigd; bijzonder type door kophalsrompopzet en tweelaags bedrijfsgedeelte.	7	K
152346	Pop Dijkemaweg 86c, woonhuis	Groningen	Oosterhoogebrug, lintbebouwing Pop Dijkemaweg	eenlaags woning met zadeldak, drive-intype, met onderbouw met garage		1960	shakehands	+	+	+	+	+	+	onderdeel lintbebouwing Pop Dijkemaweg; in hoofdvorm gaaf, details licht gewijzigd.	6	K
152350	Pop Dijkemaweg zn, 41b, bedrijfshal voormalige Hoek's Machine en Zuurstoffabriek	Groningen	lintbebouwing Pop Dijkemaweg, bedrijventerrein langs Van Starckenborghkanaall	samengesteld gebouw, deels met gebogen dakconstructie		1956	shakehands	+	0	++	+	++	++	onderdeel lintbebouwing Pop Dijkemaweg, langs Van Starckenborghkanaal; bijzonder type, onderdeel complex.	8	K
152353	Populierenlaan 18-32, woningcomplex, eengezinswoningen	Groningen	Selwerd	tweelaags blok geschakelde systeembouwwoningen met zadeldak		1962	shakehands	+	+	++	+	++	+	onderdeel stempel in naoorlogse uitbreidingswijk; 8 blok systeembouwwoningen met wandkunst van siermetselwerk in kopgevel.	8	K
152354	Populierenlaan 2-16, woningcomplex, eengezinswoningen	Groningen	Selwerd	tweelaags blok geschakelde systeembouwwoningen met zadeldak		1962	shakehands	+	+	++	+	++	+	onderdeel stempel in naoorlogse uitbreidingswijk; 8 blok systeembouwwoningen met wandkunst van siermetselwerk in kopgevel.	8	K
152355	Populierenlaan 34-48, woningcomplex, eengezinswoningen	Groningen	Selwerd	tweelaags blok geschakelde systeembouwwoningen met zadeldak		1962	shakehands	+	+	++	+	++	+	onderdeel stempel in naoorlogse uitbreidingswijk; 8 blok systeembouwwoningen met wandkunst van siermetselwerk in kopgevel.	8	K
152357	Populierenlaan 50-68, woningcomplex, eengezinswoningen	Groningen	Selwerd	tweelaags blok geschakelde systeembouwwoningen met zadeldak		1962	shakehands	+	+	++	+	++	+	onderdeel stempel in naoorlogse uitbreidingswijk; 8 blok systeembouwwoningen met wandkunst van siermetselwerk in kopgevel.	8	K
152358	Populierenlaan 72-88, woningcomplex, eengezinswoningen	Groningen	Selwerd	tweelaags blok geschakelde systeembouwwoningen met zadeldak		1962	shakehands	+	+	++	+	++	+	onderdeel stempel in naoorlogse uitbreidingswijk; 8 blok systeembouwwoningen met wandkunst van siermetselwerk in kopgevel.	8	K
103124	Poststraat 4, bedrijf met bovenwoning	Groningen	Beschermd stadsgezicht Binnenstad	drielaags dwarspand met zadeldak en lijstgevel			traditioneel	++	+	+	++	+	+	onderdeel aaneengesloten gevelwand, ligt in het verlengde van Oude Boteringstraat 8; eenvoudige lijstgevel.	8	K
152361	Pottebakkersrijge 11, bedrijfspand met woning voormalige Koffiebranderij De Plantage	Groningen	Beschermd stadsgezicht Binnenstad	drielaags diep pand met plat dak, bakstenen voorgevel met fronton en hoekpinakels, trijshuis			traditioneel	++	+	++	++	+	+	onderdeel aaneengesloten gevelwand aan kade; 9 ensemblewaarde; pand met sobere laat 19e-eeuwse gevel met iets jongere bekroning; vrij gaaf; bijzondere functie.	9	K
103134	Pottebakkersrijge 12, Apoortenmolendrift 3, 3b-3f, woonhuis, beneden- en bovenwoning	Groningen	Beschermd stadsgezicht Binnenstad	tweelaags hoekpand met schilddak, stenen dakhuizen voor en opzij, bakstenen lijstgevels, voorgevel met hangende erker			traditioneel, nieuw historiserend	++	++	+	+	++	+	onderdeel aaneengesloten gevelwand aan kade; 9 ensemblewaarde; ligging op hoek; invulling uit vroege 20e eeuw, gave hoofdvorm en details, markant erkertje.	9	K
103130	Pottebakkersrijge 13, winkelwoonhuis	Groningen	Beschermd stadsgezicht Binnenstad	tweelaags pand met tentvormig mansardedak, vernieuwde dakkapel, bakstenen lijstgevel en winkelpui			traditioneel	++	+	+	+	++	+	onderdeel aaneengesloten gevelwand aan kade; 8 ensemblewaarde; hoekligging; achter de eenvoudige lijstgevel gaat een ouder pand schuil, zichtbaar in zijgevel; in hoofdvorm gaaf, details en pui gewijzigd.	8	K

objectnr	omschrijving	kern	ensemble	subtype	bijzonderheden	datum	bouwstijl	S	B	H	G	A	Z	beschrijving	score	status
152362	Pottebakkersrijge 14, pakhuis	Groningen	Beschermd stadsgezicht Binnenstad	drielaags pand met zadeldak, bakstenen voorgevel met geblokte pilasters, getoogde geveleopningen en trijshuis in de topgevel		1893	eclecticisme	++	+	+	+	+	+	onderdeel aaneengesloten gevelwand aan kade; ensemblewaarde; herinnering aan vroegere bedrijvigheid aan kade; in hoofdvorm gaaf pakhuis, details gewijzigd.	7	K
152363	Pottebakkersrijge 15-16, bedrijfspand met woning	Groningen	Beschermd stadsgezicht Binnenstad	tweelaags pand met dwars mansardedak met grote dakkapel, wit gepleisterde lijstgevel met volledig vernieuwde onderbouw			traditioneel	++	+	+	0	0	0	onderdeel aaneengesloten gevelwand aan kade; ensemblewaarde; in hoofdvorm gaaf, dakhuis en gevels gewijzigd en wit geschilderd; vooral beeldondersteunend.	4	BO
103920	Pottebakkersrijge 17-18, 18a-18b, dubbele benende- en bovenwoning	Groningen	Beschermd stadsgezicht Binnenstad	tweelaags blok geschakelde woningen met afgeplat schilddak, bakstenen lijstgevel en gepleisterde details		1895	traditioneel	++	+	+	++	+	+	onderdeel aaneengesloten gevelwand aan kade; ensemblewaarde; gaaf blokje eenvoudige beneden- en bovenwoningen uit einde 19e eeuw; vaker voorkomend type.	8	K
103922	Pottebakkersrijge 21, Westerhavenstraat 40, winkelwoningcomplex	Groningen	Beschermd stadsgezicht Binnenstad	tweelaags blok met twee schilddaken, bakstenen lijstgevels met gepleisterde details; zuidgevel met smalle risaliet met dakhuisje, dakhuisje aan Westerhavenstraat		1894	eclecticisme	++	++	+	+	++	++	onderdeel aaneengesloten gevelwand aan kade, belangrijke ligging op kop bouwblok;, met aan drie zijden betekenisvolle gevels met markante details; vrij gaaf; bijzonder type door gedeeltelijke rug-aan-rugligging woningen en winkelruimtes.	10	K
103127	Pottebakkersrijge 3, 3a-3b, winkelwoonhuis	Groningen	Beschermd stadsgezicht Binnenstad	drielaags pand met dwars zadeldak met overstek, bakstenen gevel met winkelpui met portiek en verdiepingen met erkers		1930	zakelijk-traditioneel	++	+	+	++	++	++	onderdeel aaneengesloten gevelwand aan kade; ensemblewaarde; invulling uit interbellum, met gave hoofdvorm en voorgevel met intacte winkelpui; zorgvuldige detaillering.	10	K
103132	Pottebakkersrijge 4-4a, winkelwoonhuis	Groningen	Beschermd stadsgezicht Binnenstad	tweelaags pand met schilddak, bakstenen lijstgevel met centraal dakhuis met fronton, houten winkelpu			eclecticisme	++	+	+	++	++	++	onderdeel aaneengesloten gevelwand aan kade; ensemblewaarde; invulling uit circa 1890-1900, met gave oude winkelpui en markante lijstgevel; in hoofdvorm en details vrij gaaf, ramen verdieping gewijzigd.	10	K
103133	Pottebakkersrijge 8-8a, bedrijfspand met bovenwoning	Groningen	Beschermd stadsgezicht Binnenstad	drielaags diep pand met schilddak, dakkapel, verblendstenen lijstgevel met siermetselwerkdetails en volledig gewijzigde onderbouw			neorenaissance elementen	++	+	+	+	+	0	onderdeel aaneengesloten gevelwand aan kade; ensemblewaarde; in hoofdvorm gaaf, bovengevel met schilderachtige detaillering; pui volledig gewijzigd.	6	K
103140	Praediniussingel 13, woonhuis, herenhuis	Groningen	Beschermd stadsgezicht Binnenstad	tweelaags diep pand met hoog souterrain, afgeplat schilddak, lijstgevel en topgevelrisaliet met trapgevel met pinakels	stoep met hekwerken	1895	eclecticisme	++	++	+	++	++	++	onderdeel representatieve gevelwand aan singel; in hoofdzaak gaaf voorbeeld herenhuis uit einde 19e eeuw, met markante, rijk gelede voorgevele met zeldzame pinakelgevel en bijzondere entreepartij; gebouwd voor prof.dr. J.S. Speijer.	11	K
103141	Praediniussingel 15, woonhuis, kantoor	Groningen	Beschermd stadsgezicht Binnenstad	tweelaags diep pand met souterrain, afgeplat schilddak met houten overstek en ingang met portiek en bordestrap	stoep met hekwerken		Delftse school	++	+	+	+	+	+	onderdeel representatieve gevelwand aan singel; in jaren 50-60 vestiging Bureau Groningen CBTB; naoorlogse invulling die in opzet en sfeer goed aansluit in de oudere gevelwand.	7	K
103142	Praediniussingel 21, woonhuis, herenhuis	Groningen	Beschermd stadsgezicht Binnenstad	tweelaags diep pand met afgeplat zadeldak, voorgevel met gewijzigde topgevel en ingang met hoge trap	stoep met hekwerken	1896	neorenaissance elementen	++	++	+	+	+	+	onderdeel representatieve gevelwand aan singel, linker in rij van drie in ÆfÄ©ÄfÄ©n worp gebouwde herenhuizen; onderbouw gaaf, maar lijst en topgevel gewijzigd.	8	K
103143	Praediniussingel 23, woonhuis, herenhuis	Groningen	Beschermd stadsgezicht Binnenstad	drielaags pand met souterrain, dwars schilddak, lijstgevel en ingang met bordestrap	stoep met hekwerken	1896	eclecticisme	++	++	+	+	+	+	onderdeel representatieve gevelwand aan singel; in hoofdzaak gaaf voorbeeld herenhuis uit einde 19e eeuw, met markante lijstgevel; details deels gewijzigd; stoep met hekwerken.	8	K

objectnr	omschrijving	kern	ensemble	subtype	bijzonderheden	datum	bouwstijl	S	B	H	G	A	Z	beschrijving	score	status
103145	Praediniussingel 27, woonhuis, herenhuis	Groningen	Beschermd stadsgezicht Binnenstad	drielaags diep pand met afgeplat schilddak, lijstgevel en topgevelrisaliet met trapgevel	stoep met hekwerken	1896	neorenaissance	++	++	+	++	++	++	onderdeel representatieve gevelwand aan singel; in hoofdzaak gaaf voorbeeld herenhuis uit einde 19e eeuw, met markante, rijk gelede gevel met trapgevelaccent en stoep met hekwerken.	11	K
103157	Praediniussingel 2-8, dubbele villa	Groningen	Beschermd stadsgezicht Binnenstad	drielaags dubbele villa met afgeplat schilddak, lijstgevel, middenrisaliet met entrees, balkons en dakhuis	tuin met historische hekwerken	1892	eclecticisme	++	++	+	+	++	+	onderdeel representatieve villabebouwing langs singel; beeldbepalend aan rond en vaart; opmerkelijk type, mede door gepleisterde onderbouw, rijke ornamentiek en balkons; diverse wijzigingen bij recente renovatie.	9	K
103146	Praediniussingel 29, wonhuis, herenhuis	Groningen	Beschermd stadsgezicht Binnenstad	drielaags diep pand met afgeplat schilddak, lijstgevel, stenen dakkapel en verdieping met balkon	stoep met hekwerken	1896	eclecticisme	++	++	+	++	++	+	onderdeel representatieve gevelwand aan singel; in hoofdzaak gaaf voorbeeld herenhuis uit einde 19e eeuw, met markante, rijk gelede en gedetailleerde lijstgevel en stoep met hekwerken.	10	K
103147	Praediniussingel 31, woonhuis, herenhuis	Groningen	Beschermd stadsgezicht Binnenstad	drielaags diep pand met afgeplat schilddak, lijstgevel, voorgevel met middenrisaliet en stenen dakhuis	stoep met hekwerken	1896	eclecticisme	++	++	+	++	++	+	onderdeel representatieve gevelwand aan singel; in hoofdzaak gaaf voorbeeld herenhuis uit einde 19e eeuw, met markante, rijk gelede en gedetailleerde lijstgevel en stoep met hekwerken.	10	K
103148	Praediniussingel 33, woonhuis, herenhuis	Groningen	Beschermd stadsgezicht Binnenstad	drielaags herenhuis met zadeldak, topgevel en verdieping met balkon	stoep met hekwerken	1896	eclecticisme	++	++	+	++	++	++	onderdeel representatieve gevelwand aan singel; markant en in hoofdzaak gaaf voorbeeld rijk gedecoreerd herenhuis uit eind 19e eeuw; veel bijzondere details; stoep met hekwerken.	11	K
103149	Praediniussingel 39-39a, woonhuis, beneden- en bovenwoning	Groningen	Beschermd stadsgezicht Binnenstad	drielaags diep pand met souterrain, afgeplat schilddak, lijstgevel, topgevelrisaliet en portiek met bordestrap	stoep met hekwerken	1881	eclecticisme	++	++	+	++	++	++	onderdeel representatieve gevelwand aan singel; bijzonder type met portiek met bordestrap en rijzige hoofdvorm; rijke gevelgeleding en detaillering.	11	K
103150	Praediniussingel 41, woonhuis, herenhuis	Groningen	Beschermd stadsgezicht Binnenstad	drielaags diep pand met afgeplat schilddak, lijstgevel, stenen dakkapel en balkon	stoep met hekwerken	1897	neorenaissance elementen	++	++	+	++	+	+	onderdeel representatieve gevelwand aan singel; in hoofdzaak gaaf, kleine wijzigingen aan ramen en dakkapel; markant balkon.	9	K
103151	Praediniussingel 43, woonhuis, herenhuis	Groningen	Beschermd stadsgezicht Binnenstad	drielaags diep pand met afgeplat schilddak, lijstgevel en dakkapel	stoep met hekwerken	1898	neorenaissance elementen	++	++	+	++	+	+	onderdeel representatieve gevelwand aan singel; gaaf type met hoge lijstgevel; stoep met hekwerken.	9	K
103153	Praediniussingel 45-47, dubbel herenhuis	Groningen	Beschermd stadsgezicht Binnenstad	drielaags blok geschakelde woningen met afgeplat schilddak, houten gootlijst en balkons	stoep met hekwerken	1895	eclecticisme	++	++	+	+	+	+	onderdeel representatieve gevelwand aan singel; rijke geleding en detaillering; vensterdetails deels gemoderniseerd.	8	K
103154	Praediniussingel 49-51, dubbel herenhuis	Groningen	Beschermd stadsgezicht Binnenstad	drielaags blok geschakelde woningen met afgeplat schilddak en lijstgevel	stoep met hekwerken	1895	eclecticisme	++	++	+	++	++	+	onderdeel representatieve gevelwand aan singel; gave opzet, rijk gelede en gedetailleerde lijstgevel, bijzonder door de in rusticablokken gepleisterde onderbouw.	10	K
103156	Praediniussingel 53, woonhuis, herenhuis	Groningen	Beschermd stadsgezicht Binnenstad	tweelaags hoekpand met afgeplat schilddak, lijstgevel en brede afgeschuinde hoekgevel met stenen dakhuis en balkon		1895	neorenaissance elementen	++	++	+	++	+	+	onderdeel aaneengesloten gevelwand; ligging op hoek; markante hoekoplossing; in hoofdzaak gaaf, veel bijzondere details.	9	K
108399	Prinsenstraat 1a-3c, winkelwoonhuis	Groningen	Beschermd stadsgezicht Binnenstad	tweelaags blok met dwarskap, twee forse dakhuisen			traditioneel	++	+	0	+	0	0	onderdeel aaneengesloten gevelwand; in verschillende fases ontstaan en verbouwd, in feite deels een voortzetting van het hoekpand Herestraat 102; rechter deel nog met oude kroonlijst; laat 19e-eeuwse gevelopeningen en uit het interbellum.	4	BO
108395	Prinsenstraat 2 (rechts/oost), bedrijfspand	Groningen	Beschermd stadsgezicht Binnenstad	drielaags pand met dwars zadeldak en dakkapel			Delftse school	++	+	+	+	0	+	onderdeel aaneengesloten gevelwand; eenvoudig bakstenen bedrijfsgebouw met bedrijfsdeur rechts en vensters met segmentbogen en roedenramen.	6	K

objectnr	omschrijving	kern	ensemble	subtype	bijzonderheden	datum	bouwstijl	S	B	H	G	A	Z	beschrijving	score	status
108421	Prinsenstraat 40, pakhuis	Groningen	Beschermd stadsgezicht Binnenstad	tweelaags diep pand met zadeldak en topgevel			traditioneel	+	+	++	+	+	++	markant pakhuisje uit de late 19e eeuw, in hoofdvorm en gevelindeling gaaf, details licht gewijzigd; sluit aan op historische bebouwing Rademarkt maar is overigens in moderne context geraakt.	8	K
108401	Prinsenstraat 5-5a, winkelwoonhuis	Groningen	Beschermd stadsgezicht Binnenstad	tweelaags dwarshuis met zadeldak, lijstgevel en gewijzigde winkelpui			traditioneel	++	+	+	+	+	+	onderdeel aaneengesloten gevelwand; eenvoudige lijstgevel met oude vensterdetails; het veel jongere winkelpuitje is sterk gewijzigd; brede niet oorspronkelijke dakkapel.	7	K
108402	Prinsenstraat 7-9a, winkelwoonhuis	Groningen	Beschermd stadsgezicht Binnenstad	tweelaags hoekpand met schilddak, afgeschuinde hoekgevel met dakhuis met trapgevel, hoekwinkelpui		1896	neorenaissance elementen	++	++	+	+	+	+	onderdeel aaneengesloten gevelwand; hoekpand met markante hoekoplossing, gevels met siermetselwerkdetails; details kozijnen veranderd.	8	K
151206	Prinses Margrietstraat 3, schoolgebouw Rehoboth, met wandkunst op kopgevel	Groningen-Hoogkerk	Hoogkerk-Zuid, naoorlogse uitbreiding	eenlaag schoolgebouw met plat dak; op oostelijke kopgevel een wandmozaiek en de naam van de school.	naar achteren uitgebreid	1960	shakehands	+	+	++	+	+	+	onderdeel woonbuurt met halfopen verkaveling in naoorlogse uitbreidingswijk; markante, maar wel uitgebreide naoorlogse school; bijzonder is de wandkunst op de oostelijke kopgevel.	7	K
151207	Prinses Margrietstraat 36-58, blok geschakelde woningen	Groningen-Hoogkerk	Hoogkerk-Zuid, naoorlogse uitbreiding	tweelaags blok geschakelde woningen met plat dak		1964	shakehands	+	+	+	+	+	+	onderdeel woonbuurt met halfopen verkaveling in naoorlogse uitbreidingswijk; lang blok met plat dak, markant door spel wit geverfde en schoonmetselwerkaccenten; blok van dit type dat niet in hoofdvorm is aangetast.	6	K
107312	Prinsesseweg 12-24a, woningcomplex, beneden- en bovenwoningen	Groningen	Oranjebuurt	symmetrisch drielaags blok met plat dak, hoekaccenten gevormd door drielaags erkers, overigens geleding middels tweelaags erkers en geclusterde deuren		1925	zakelijk-expressionisme, verstrakte Amsterdamse school	++	++	+	+	++	+	onderdeel vooroorlogse stadsuitbreiding Oranjebuurt, met planmatige opzet; groot beeldbepalend blok met hoekaccenten op kop bouwblok, aan de breede hoofdweg door de wijk; vrij gaaf.	9	K
152364	Prinsesseweg 27-27a, Ernst Casimirlaan 61, winkelwoonhuis	Groningen	Oranjebuurt	drielaags hoekpand met plat dak, winkelpui met afgeschuinde hoek, met hierboven een hoekschoorsteenpartij		1925	zakelijkheid	++	++	+	+	+	0	onderdeel vooroorlogse stadsuitbreiding Oranjebuurt, met planmatige opzet; beeldbepalend op hoek; eenvoudig winkelwoonhuis met herkenbare winkelpui onder betonnen luifel; zakelijk ontwerp, details gewijzigd.	7	K
103708	Prinsesseweg 27aa, transformatorhuisje	Groningen	Oranjebuurt	samengesteld eenlaags gebouwtje bestaande uit twee bouwdelen met platte daken, bakstenen gevels met siermetselwerk en stalen deuren	staat in middenplantsoen Prinsesseweg	1926	Amsterdamse school elementen	++	+	++	++	++	++	onderdeel vooroorlogse stadsuitbreiding Oranjebuurt, met planmatige opzet; prominent op de kop van plantsoen gesitueerd zeer gaaf trafohuisje met rijke ornamentiek, vermoedelijk door architect S.J. Bouma	11	K
107319	Prinsesseweg 29-35, woningcomplex, beneden- en bovenwoningen	Groningen	Oranjebuurt	drielaags symmetrisch opgezet blok met plat dak, licht verhoogde middenpartij, geclusterde deuren en erkers over twee bouwlagen		1925	zakelijk-expressionisme	++	++	+	+	+	+	onderdeel vooroorlogse stadsuitbreiding Oranjebuurt, met planmatige opzet; ensemblewaarde; mede door symmetrie beeldbepalend; sobere siermetselwerkdetails; redelijk gaaf.	8	K
101460	Prinsesseweg 3-25a, Ernst Casimirlaan 56, woningcomplex, beneden- en bovenwoningen en winkelwoonhuis	Groningen	Oranjebuurt	drielaags hoekblok met plat dak, afgeschuinde hoekgevel, hoekwinkelpui, gevel geleed middels tweelaags gebogen erkers met bolronde loodafdekking, geclusterde deuren en siermetselwerkstroken		1925	zakelijk-expressionisme, verstrakte Amsterdamse school	++	++	+	++	++	+	onderdeel vooroorlogse stadsuitbreiding Oranjebuurt, met planmatige opzet; beeldbepalend aan hoofdweg grenzend blok, gebouwd door bouwvereniging Onze Woning, met ihb aan de Prinsesseweg bijzondere opzet met gewelfde erkers en siermetselwerk; gaaf.	10	K



objectnr	omschrijving	kern	ensemble	subtype	bijzonderheden	datum	bouwstijl	S	B	H	G	A	Z	beschrijving	score	status
101464	Prinsesseweg 34-66a, Albertine Agnesstraat 16-18a, Stadhouderslaan 21-23a, woningcomplex, beneden- en bovenwoningen	Groningen	Oranjebuurt	drielaags complex op kop bouwblok, met plat dak, geclusterde deuren, erkers over twee lagen en met siermetselwerkaccenten benadrukte hoeken		1927	zakelijk-expressionisme	++	++	+	+	++	+	onderdeel vooroorlogse stadsuitbreiding Oranjebuurt, met planmatige opzet; hoge ensemblewaarde met rest wijk; hoekligging expressief benadrukt; markant blok met zorgvuldige geleding en bakstenen details; raamdetails deels gewijzigd.	9	K
107318	Prinsesseweg 37-37ab, woonwinkelcomplex	Groningen	Oranjebuurt	drielaags hoekpand met plat dak, afgeronde hoek en winkelpui		1926	zakelijk-expressionisme	++	++	+	+	+	+	onderdeel vooroorlogse stadsuitbreiding Oranjebuurt, met planmatige opzet; ensemblewaarde; beeldbepalend op hoek, met winkelpui en expressieve afgeronde hoek; details deels gewijzigd.	8	K
152365	Prinsesseweg 43-47a, woningcomplex, beneden- en bovenwoningen	Groningen	Oranjebuurt	drielaags blok met plat dak, verzonken erkers over twee lagen, geclusterde deuren met betonnen luifels en siermetselwerkdammen		1925	zakelijk-expressionisme	++	+	+	+	+	+	onderdeel vooroorlogse stadsuitbreiding Oranjebuurt, met planmatige opzet; ensemblewaarde; in rij opgenomen, blok met enkele bijzondere details, zoals verzonken erkers, brede siermetselwerkstroken en betonnen luifels; details deels vernieuwd.	7	K
101463	Prinsesseweg 4-6a, woningcomplex, dubbele beneden- en bovenwoning	Groningen	Oranjebuurt	drielaags pand met plat dak, symmetrische voorgevel met geclusterde deuren en erkers over twee lagen		1926	Amsterdamse school	++	++	+	++	++	++	onderdeel vooroorlogse stadsuitbreiding Oranjebuurt, met planmatige opzet; beeldbepalend aan hoofdweg; opmerkelijk type, gebouwd door Combinatie "Eigen Huis", met symmetrische opzet en expressieve borstwering met siermetselwerkdetaïls en bijzondere e	11	K
152366	Prinsesseweg 8-10a, Adelheidstraat 2-6a, woningcomplex, beneden- en bovenwoningen	Groningen	Oranjebuurt	drielaags hoekblok met plat dak, afgeschuinde hoekgevel met balkon, expressieve gemetselde borstweringen, gewijzigde winkelpui		1925	zakelijk-expressionisme	++	++	+	+	+	+	onderdeel vooroorlogse stadsuitbreiding Oranjebuurt, met planmatige opzet; door omvang en gevelbekroningen beeldbepalend hoekpand, met bijzondere siermetselwerkaccenten; veel details gewijzigd, waaronder de winkelpui.	8	K
152369	Professor Enno Dirk Wiersmastraat 3, 3.1-3.25, voormalig schoolgebouw voor Christelijk buitengewoon lager onderwijs	Groningen	Gorechtbuurt	u-vormige gangschool met oorsponkelijk tweelaags hoofdvleugel met plat dak		1950	shakehands	+	+	++	+	+	+	gebouwd als Christelijke BLO-school, thans woongebouw en met verdieping verhoogd; voorste vleugel is desondanks goed bewaard; boven de ingang een sculptuur van Klaas van Dijk	7	K
152367	Professor Enno Dirk Wiersmastraat1-1a, beneden- en bovenwoning (duplex)	Groningen	Gorechtbuurt	tweelaags beneden- en bovenwoning (duplex) met zadeldak		1949	shakehands	+	+	+	+	+	+	blokje vormt met pendant Zaagmuldersweg 14-14a U-vormig ensemble met portiekflat Zaagmuldersweg 2-12b; bijzonder woningtype (vrijstaand, beneden- en boven); voortuintje met hagen.	6	K
101466	Professor Rankestraat 12-40, woningcomplex, beneden- en bovenwoningen	Groningen	Gorechtbuurt	drielaags blok geschakelde woningen met plat dak, geclusterde voordeuren en erkers		1929	zakelijk-expressionisme, verstrakte Amsterdamse school	+	+	+	++	++	+	onderdeel vooroorlogse stadsuitbreiding met gesloten verkaveling; markant symmetrisch blok met vrij gave detaillering; poortje met gevelsteen met bouwjaar;	8	K
152370	Professor Rankestraat 15-21, woningcomplex, betonwoningen	Groningen	Gorechtbuurt	tweelaags blok geschakelde woningen met kap, betonwoningen		1920	zakelijk-traditioneel	+	+	++	+	++	++	onderdeel vooroorlogse stadsuitbreiding; mogelijk in 1920 bij wijze van experiment gebouwd als de eerste betonwoningen; details gewijzigd.	9	K
152371	Professor Rankestraat 37, voormalige Filadelfiaschool	Groningen	Gorechtbuurt	tweelaags gangschool met plat dak	eenlaags aanbouw aan oostzijde	1927	zakelijk-expressionisme, verstrakte Amsterdamse school	+	0	++	++	++	+	ligging op binnenterrein; gebouwd als christelijke lagere school Filadelfia; bijzondere entreepartij.	8	K
152373	Professor Rankestraat 42, voormalige glasfabriek Dijkstra	Groningen	Gorechtbuurt	vierlaags gebouw met plat dak en doorgang naar bedrijfshal op binnenterrein		1947	Delftse school	+	+	++	0	+	+	in 1947 ingrijpend verbouwd hoofdgebouw van de vroegere glasfabriek, eind vorige eeuw nogmaals ingrijpend verbouwd waarbij alleen voorgevel herkenbaar bleef; in deze gevel onder meer kleine vensters met stalen ramen, siermetselwerk en hijsbalken.	6	K

objectnr	omschrijving	kern	ensemble	subtype	bijzonderheden	datum	bouwstijl	S	B	H	G	A	Z	beschrijving	score	status
152375	Professor Rankestraat 49-53, Dirk Huizingastraat 11-11a, woningcomplex, beneden- en bovenwoningen, winkelwoonhuis	Groningen	Gorechtbuurt	drielaags blok geschakelde woningen met plat dak, torenvormig hoekaccent en hoekwinkelpui		1929	zakelijk-expressionisme, verstrakte Amsterdamse school	+	+	+	+	+	+	onderdeel vooroorlogse uitbreidingswijk; hoekblok mte markante hoekoplossing, siermetselwerkvlakken en eenvoudige hoekwinkelpui.	6	K
152376	Provincialeweg zn, t.o. Boterdiep Wz 68, Zuidwolde, schuur	Groningen		eenlaags veeschuur met afgewolfd zadeldak met uileborden			traditioneel	+	+	+	++	+	+	kleine veldschuur met traditionele hoofd- en kapvorm, markant in open landschap; enige zeldzaamheidswaarde.	7	K
152377	Prunuslaan Piccardthof, buste van J.H.H. Piccardt	Groningen		bronzen buste op sokkel	herinneringsmonument aan de heer Piccardt, adviseur van de Bond van Volkstuinders, die aanleg volkstuincomplex mede mogelijk maakte; hij werd in 1951 85.	1951	realisme	+	0	++	++	++	++	onderdeel volkstuincomplex Piccardthof; belangrijke herinnering aan initiatiefnemer van het complex.	9	K
152382	Prunusstraat 33-61, maisonnettes met winkelstrip	Groningen	Selwerd	drielaags gebouw met winkelplint, plat dak en lagere trappenhuizen tegen de kopgevels		1964	functionalisme	++	+	++	++	++	++	onderdeel naoorlogse uitbreidingswijk; in hoofdzaak vrij gaaf; bijzondere type vanwege maisonnettewoningen.	11	K
152383	Prunusstraat 38-72, portiekflat met wandkunst	Groningen	Selwerd	drielaags portiekflat met zadeldak en plint		1964	shakehands	+	+	++	+	++	++	onderdeel stempel in naoorlogse uitbreidingswijk; 9 eenvoudige portiekflat met moderne trappenhuisuitbouwen; kopgevel met wandkunst in de vorm van siermetselwerkvlakken.	9	K
152389	Queridolaan 16-30, woningcomplex	Groningen	De Wijert-Zuid, stempelstructuur omgeving Van Moerkerkenlaan	drielaags blok met lessenaarsdak, galerijstrook aan achterzijde		1973	shakehands	+	+	+	+	+	+	per twee woningen verspringende rooilijn; onderdeel naoorlogse wijk met strokenverkaveling, stempelstructuur, deels met cul-de-sacs en woonerven	6	K
152390	Queridolaan 32-42, woningcomplex	Groningen	De Wijert-Zuid, stempelstructuur omgeving Van Moerkerkenlaan	tweelaags woningen met lessenaarsdaken, met eenlaags schakels		1972	structuralisme, invloed	+	+	+	+	+	+	onderdeel naoorlogse wijk met strokenverkaveling, stempelstructuur, deels met cul-de-sacs en woonerven	6	K
152391	Queridolaan 6-14, woningcomplex	Groningen	De Wijert-Zuid, stempelstructuur omgeving Van Moerkerkenlaan	drielaags blok met lessenaarsdak, galerijstrook aan achterzijde		1973	shakehands	+	+	+	+	+	+	binnen het blok verspringende rooilijn; onderdeel naoorlogse wijk met strokenverkaveling, stempelstructuur, deels met cul-de-sacs en woonerven	6	K
152392	Quintuslaan 1, villa	Groningen	Verlengde Hereweg, lintbebouwing	tweelaags villa met samengestelde opzet		1937	zakelijk-traditioneel	++	++	+	++	++	++	onderdeel representatieve lintbebouwing Verlengde Hereweg	11	K
152393	Quintuslaan 11-13, dubbele villa	Groningen	Villabuurt-Oost	tweelaags geschakelde woningen met kap		1930	nieuwe Haagse school	++	+	+	++	++	+	sterke horizontale belijning; onderdeel villabuurt uit interbellum en vroege naoorlogse periode en klein ensemble van drie dubbele villa's	9	K
152397	Quintuslaan 19, villa	Groningen	Villabuurt-Oost	tweelaags huis met kap	linker deel later uitgebreid en verhoogd	1948	Delftse school	+	++	+	+	++	++	bijzondere langgerekte opzet, inpandige garage; veel mooie details; uitgebreid en deels verhoogd; onderdeel villabuurt uit interbellum en vroege naoorlogse periode.	9	K
152398	Quintuslaan 2-4, dubbele villa	Groningen	Villabuurt-Oost	tweelaags geschakelde woningen met kap		1932	nieuwe Haagse school	++	+	+	+	+	0	onderdeel villabuurt uit interbellum en vroege naoorlogse periode.	6	K
152399	Quintuslaan 27, bungalow	Groningen	Villabuurt-Oost	eenlaags samengesteld huis met flauw hellende daken	uitbreiding 1968	1955	shakehands	+	+	+	++	++	++	complexe plattegrond, diverse bijzondere details; onderdeel villabuurt uit interbellum en vroege naoorlogse periode.	9	K
152400	Quintuslaan 3-5, dubbele villa	Groningen	Villabuurt-Oost	tweelaags geschakelde woningen met kap		1930	nieuwe Haagse school	++	+	+	+	++	+	onderdeel villabuurt uit interbellum en vroege naoorlogse periode; onderdeel klein ensemble van drie dubbele villa's; gaaf.	8	K
152401	Quintuslaan 6-8, dubbele villa	Groningen	Villabuurt-Oost	tweelaags geschakelde woningen met kap		1933	nieuwe Haagse school	++	+	+	+	+	0	onderdeel villabuurt uit interbellum en vroege naoorlogse periode.	6	K
101467	Quintuslaan 7-9, dubbele villa	Groningen	Villabuurt-Oost	tweelaags geschakelde woningen met kap		1930	nieuwe Haagse school	++	+	+	+	++	+	onderdeel villabuurt uit interbellum en vroege naoorlogse periode; onderdeel klein ensemble van drie dubbele villa's; gaaf.	8	K

objectnr	omschrijving	kern	ensemble	subtype	bijzonderheden	datum	bouwtijl	S	B	H	G	A	Z	beschrijving	score	status
108381	Raamstraat 10, Kleine Raamstraat 18-18ac, Tabaksfabriek F. Lieftinck	Groningen	Beschermd stadsgezicht Binnenstad	tweelaags gebouw met schilddak, voorgevel met middenrisaliet, dakhuis met gebogen fronton en bakstenen stoep			nieuw historiserend	+	+	++	++	+	++	op hoek gelegen voormalig bedrijfsgebouw, vermoedelijk het kantoor van de tabaksfabriek van de firma Lieftinck.; markante voorname voorgevel met symmetrische opzet en opschriften;	9	K
108379	Raamstraat 1-1ac, pakhuis	Groningen	Beschermd stadsgezicht Binnenstad	drielaags smal diep pand met zadeldak, topgevel met trijshuis en gewijzigde onderbouw		1899	traditioneel	++	+	++	+	+	++	onderdeel aaneengesloten gevelwand; in hoofdvorm gaaf, voorgevel met karakteristieke pakhuisindeling en nog veel oude details.	9	K
152402	Raamstraat 3-5g, winkelwoonhuis	Groningen	Beschermd stadsgezicht Binnenstad	tweelaags pand met nieuwe kap, winkelpui en hangende erker			traditioneel	+	+	+	+	0	0	onderdeel aaneengesloten gevelwand; eenvoudige gevel met enkele markante details zoals het gewijzigde winkelpuitje en de erker; kap nieuw.	4	BO
108380	Raamstraat 7a, werkplaats met bovenwoning	Groningen	Beschermd stadsgezicht Binnenstad	tweelaags pand met kap, lijstgevel, pui met dubbele deuren			overgangsarchitectuur	+	+	+	+	+	+	onderdeel aaneengesloten gevelwand; bedrijfsfunctie afleesbaar aan pui; bovengevel met decoratief siermetselwerk, details gewijzigd.	6	K
103161	Raamstraat 9-9a, Kleine Raamstraat 16, winkelwoonhuis	Groningen	Beschermd stadsgezicht Binnenstad	tweelaags hoekpand met afgeplat schilddak, afgeschuinde hoekgevel, stenen dakhuisen, balkon en eenvoudige hoekpui			overgangsarchitectuur	+	+	+	+	+	0	onderdeel aaneengesloten gevelwand; hoekpand, 5 markant door schuine hoek, dakhuisen en kleurrijk siermetselwerk.	5	BO
152403	Rabenhauptstraat 1.2, 1.2a, 3-3a, dubbel woonhuis	Groningen	Rabenhauptstraat, aaneengesloten gevelwanden	tweelaags blok geschakelde woningen met kap		1877	eclecticisme	++	+	+	+	+	0	oorspronkelijk symmetrisch dubbel huis, de rechter helft later gewijzigd tot winkel; deels deels gewijzigd; onderdeel aaneengesloten bebouwing, vooroorlogs gedeelte	6	K
104206	Rabenhauptstraat 10, dubbel winkelpand	Groningen	Rabenhauptstraat, aaneengesloten gevelwanden	eenlaags pand met kap en grote dakkapel			traditioneel	++	+	+	+	+	+	eenlaags pandje, vermoedelijk oorspronkelijk een 7 woning, later verbouwd tot kleine winkels; onderdeel aaneengesloten bebouwing, vooroorlogs gedeelte	7	K
101472	Rabenhauptstraat 14, woonhuis	Groningen	Rabenhauptstraat, aaneengesloten gevelwanden	eenlaags woning met schilddak en dakhuis		1880	eclecticisme	++	+	+	++	++	++	gave eenlaags woning, rijke detaillering; zeldzaam; onderdeel aaneengesloten bebouwing, vooroorlogs gedeelte	10	K
152406	Rabenhauptstraat 16, woonhuis	Groningen	Rabenhauptstraat, aaneengesloten gevelwanden	eenlaags woning met schilddak en dakkapel			traditioneel, eclectische elementen	++	+	+	+	+	+	gave eenlaags woning, zeldzaam; onderdeel aaneengesloten bebouwing, vooroorlogs gedeelte	7	K
152408	Rabenhauptstraat 21, woonhuis	Groningen	Rabenhauptstraat, aaneengesloten gevelwanden	eenlaags huis met kap, hoger opgetrokken voorgevel		1876	eclecticisme, zakelijk-expressionisme	++	+	+	+	+	+	oorspronkelijk eenlaags woning met lijstgevel, met in de jaren 20 verhoogde voorgevel met expressieve erker; onderdeel aaneengesloten bebouwing, vooroorlogs gedeelte	7	K
152409	Rabenhauptstraat 23-23a, winkelwoonhuis	Groningen	Rabenhauptstraat, aaneengesloten gevelwanden	tweelaags pand met zadeldak, topgevel en winkelpui met portiek		1921	zakelijk-expressionisme	++	+	+	+	+	+	oorspronkelijk een eenlaags woning met kap, in 1921 verbouwd tot winkel met bovenwoning; gave winkelpui, bovengevel met top en markante erker; onderdeel aaneengesloten bebouwing, vooroorlogs gedeelte.	7	K
152412	Rabenhauptstraat 28-28a, winkelwoonhuis	Groningen	Rabenhauptstraat, aaneengesloten gevelwanden	tweelaags pand met schilddak, winkelpui		1878	eclecticisme	++	+	+	+	+	0	oorspronkelijk een woonhuis, vermoedelijk in 1922 van nieuwe winkelpui voorzien; details veranderd en geleverd; onderdeel aaneengesloten bebouwing, vooroorlogs gedeelte	6	K
101473	Rabenhauptstraat 30-30a, 32-32a, dubbel winkelwoonhuis	Groningen	Rabenhauptstraat, aaneengesloten gevelwanden	tweelaags blok geschakelde winkelpanden met schilddak en dakhuisen, winkelpuien en portieken		1904	overgangsarchitectuur	++	+	++	+	+	+	dubbel winkelpand, mogelijk met iets oudere kern; veel bijzondere details; hoekligging; onderdeel aaneengesloten bebouwing, vooroorlogs gedeelte	8	K
152414	Rabenhauptstraat 31, woonhuis	Groningen	Rabenhauptstraat, aaneengesloten gevelwanden	eenlaags huis met dwars zadeldak			traditioneel	++	+	+	+	0	+	19de-eeuwse eenlaags woning, vermoedelijk in 1929 voorzien van nieuwe kap met dakkapel; onderdeel aaneengesloten bebouwing, vooroorlogs gedeelte	6	K

objectnr	omschrijving	kern	ensemble	subtype	bijzonderheden	datum	bouwstijl	S	B	H	G	A	Z	beschrijving	score	status
152415	Rabenhauptstraat 33, winkelwoonhuis	Groningen	Rabenhauptstraat, aaneengesloten gevelwanden	tweelaags pand met plat dak, winkelpui met portiek		1923	rationalisme	++	+	+	+	+	+	gaaf winkelwoonhuis met oorspronkelijke winkelpui met markante detaillering; onderdeel aaneengesloten bebouwing, vooroorlogs gedeelte	7	K
101469	Rabenhauptstraat 35, 35abc, beneden- en bovenwoning	Groningen	Rabenhauptstraat, aaneengesloten gevelwanden	tweelaags pand met schilddak		1935	zakelijk-expressionisme	++	+	+	++	+	+	zorgvuldig vormgegeven en gedetailleerde voorgevel; onderdeel aaneengesloten bebouwing, vooroorlogs gedeelte	8	K
101470	Rabenhauptstraat 37-37a, 39-39a, 39.1, winkelwoonhuis	Groningen	Rabenhauptstraat, aaneengesloten gevelwanden	tweelaags blok met twee kappen, nr. 39 met stenen dakkapel, nr. 37 met jongere winkelpui		1877	eclecticisme	++	+	+	+	+	+	vermoedelijk gebouwd als dubbel woonhuis met beneden- en bovenwoningen, rijke detaillering; nr. 37 heeft in begin 20ste eeuw een winkelpui gekregen; onderdeel aaneengesloten bebouwing, vooroorlogs gedeelte	7	K
152417	Rabenhauptstraat 38-38a, winkelwoonhuis	Groningen	Rabenhauptstraat, aaneengesloten gevelwanden	tweelaags pand met plat dak			functionalisme	+	+	+	++	++	++	zeldzaam type met markante winkelpui met etalagekast; onderdeel aaneengesloten bebouwing Rabenhauptstraat, vooroorlogs gedeelte	9	K
152418	Rabenhauptstraat 4, woonhuis	Groningen	Rabenhauptstraat, aaneengesloten gevelwanden	eenlaags woning met schilddak en dakhuis		1877	traditioneel	++	+	+	++	+	++	gave eenlaags woning, zeldzaam; onderdeel aaneengesloten bebouwing, vooroorlogs gedeelte	9	K
104207	Rabenhauptstraat 41, woonhuis	Groningen	Rabenhauptstraat, aaneengesloten gevelwanden	eenlaags huis met dwars schilddak en grote stenen dakkapel		1875	traditioneel, eclectische elementen	++	+	+	+	+	+	gave eenlaags woning, zeldzaam; pendant van het later verhoogde nr. 41; onderdeel aaneengesloten bebouwing, vooroorlogs gedeelte	7	K
152421	Rabenhauptstraat 44, woonhuis	Groningen	Rabenhauptstraat, aaneengesloten gevelwanden	eenlaags woning met afgeplat schilddak, voorgevel tweelaags		1931	traditioneel, Amsterdamse school elementen	+	+	+	+	+	+	verbouwing van kleinschalige woning uit 1879, voorgevel verhoogd; onderdeel aaneengesloten bebouwing Rabenhauptstraat, vooroorlogs gedeelte	6	K
101471	Rabenhauptstraat 45, 45a, 45b, winkelwoonhuis	Groningen	Rabenhauptstraat, aaneengesloten gevelwanden	drielaags pand met dwars zadeldak, winkelpui en portiek		1933	zakelijk-traditioneel	++	+	+	++	+	+	bijzonder type door dubbele bovenwoning en diep portiek met trap; markante erker; onderdeel aaneengesloten bebouwing, vooroorlogs gedeelte	8	K
104208	Rabenhauptstraat 46, woonhuis	Groningen	Rabenhauptstraat, aaneengesloten gevelwanden	eenlaags woning met schilddak en dakhuis		1879	traditioneel, eclectische elementen	++	+	+	++	+	++	gave eenlaags woning, zeldzaam; onderdeel aaneengesloten bebouwing Rabenhauptstraat, vooroorlogs gedeelte	9	K
152422	Rabenhauptstraat 47, woonhuis	Groningen	Rabenhauptstraat, aaneengesloten gevelwanden	eenlaags huis met schilddak en grote stenen dakkapel			traditioneel, eclectische elementen	++	+	+	+	+	+	gave eenlaags woning, zeldzaam; dakkapel is in 1910 toegevoegd; pand was gezien de gepleisterde hoekpilasters deel van dubbele woning met nr. 45; onderdeel aaneengesloten bebouwing, vooroorlogs gedeelte	7	K
101474	Rabenhauptstraat 48-48a, 50-50a, dubbele beneden- en bovenwoning	Groningen	Rabenhauptstraat, aaneengesloten gevelwanden	tweelaags blok met twee schilddaken en lijstgevel		1885	traditioneel	++	+	+	++	+	+	gave dubbele beneden- en bovenwoning, met inpandige gang naar achtererf; onderdeel aaneengesloten bebouwing Rabenhauptstraat, vooroorlogs gedeelte	8	K
152424	Rabenhauptstraat 51-51a, winkelwoonhuis	Groningen	Rabenhauptstraat, aaneengesloten gevelwanden	tweelaags pand met afgeplat zadeldak, voorgevel suggereert volledige derde laag, winkelpui met portiek		1922	zakelijk-expressionisme	++	+	+	+	+	0	oorspronkelijk een eenlaags woning, later met verdieping verhoogd; details veranderd, maar nog gave winkelpui-details; onderdeel aaneengesloten bebouwing Rabenhauptstraat, vooroorlogs gedeelte.	6	K
152426	Rabenhauptstraat 53, woonhuis	Groningen	Rabenhauptstraat, aaneengesloten gevelwanden	eenlaags huis met dwars zadeldak en grote stenen dakkapel			traditioneel	++	+	+	+	+	+	redelijk gave eenlaags woning, zeldzaam; onderdeel aaneengesloten bebouwing, vooroorlogs gedeelte	7	K
152427	Rabenhauptstraat 55-55a, winkelwoonhuis	Groningen	Rabenhauptstraat, aaneengesloten gevelwanden	tweelaags pand met afgeplat zadeldak, voorgevel suggereert volledige derde laag, winkelpui met portiek		1921	zakelijk-expressionisme	++	+	+	+	+	0	mogelijk verbouwing van eenlaags woning; pui met originele hoekdammen; boven markante erker over twee bouwlagen; onderdeel aaneengesloten bebouwing, vooroorlogs gedeelte	6	K

objectnr	omschrijving	kern	ensemble	subtype	bijzonderheden	datum	bouwstijl	S	B	H	G	A	Z	beschrijving	score	status
104205	Rabenhauptstraat 5-5a, 7-7a, dubbel woonhuis, beneden- en bovenwoningen	Groningen	Rabenhauptstraat, aaneengesloten gevelwanden	tweelaags blok geschakelde woningen met kappen en lijstgevel		1876	neoclassicisme elementen	++	+	+	++	+	+	gave lijstgevel, onderdeel klein bouwproject van 8 8 woningen; onderdeel aaneengesloten bebouwing, vooroorlogs gedeelte	8	K
152429	Rabenhauptstraat 57, woonhuis	Groningen	Rabenhauptstraat, aaneengesloten gevelwanden	tweelaags huis met plat dak, achterste deel nog zadeldak		1876	traditioneel, zakelijk-traditioneel	++	+	+	+	+	0	oorspronkelijk een eenlaags woning, in de jaren 20 aan de voorzijde met verdieping verhoogd; onderdeel aaneengesloten bebouwing, vooroorlogs gedeelte.	6	K
152436	Rabenhauptstraat 66, woonhuis	Groningen	Rabenhauptstraat, aaneengesloten gevelwanden	eenlaags huis met kap en lijstgevel		1876	traditioneel, eclecticische elementen	++	+	+	+	+	+	gave eenlaags woning, zeldzaam; pendant van nr. 64; onderdeel aaneengesloten bebouwing Rabenhauptstraat, vooroorlogs gedeelte	7	K
104209	Rabenhauptstraat 70-70a, 72-72a, dubbele beneden- en bovenwoning	Groningen	Rabenhauptstraat, aaneengesloten gevelwanden	tweelaags blok geschakelde woningen met kappen en lijstgevel			traditioneel, eclecticische elementen	++	+	+	+	+	0	in hoofdzaak gave beneden- en bovenwoningen, markante detaillering; onderdeel aaneengesloten bebouwing Rabenhauptstraat, vooroorlogs gedeelte.	6	K
101475	Rabenhauptstraat 74, voormalige beneden- en bovenwoning	Groningen	Rabenhauptstraat, aaneengesloten gevelwanden	tweelaags pand met schilddak, portiek en lijstgevel		1893	eclecticisme	++	+	+	++	+	+	gave voormalige beneden- en bovenwoning met fraaie detaillering; onderdeel aaneengesloten bebouwing Rabenhauptstraat, vooroorlogs gedeelte	8	K
152441	Rabenhauptstraat 9, 11-11a, dubbel woonhuis, beneden- en bovenwoningen	Groningen	Rabenhauptstraat, aaneengesloten gevelwanden	tweelaags blok geschakelde woningen met kappen en lijstgevel		1876	eclecticisme	++	+	+	+	+	0	deels gave lijstgevel, onderdeel klein bouwproject van 8 woningen; nr. 11 kreeg in jaren 20-30 een bakstenen dakhuis; onderdeel aaneengesloten bebouwing, vooroorlogs gedeelte	6	K
103822	Radebinnensingel 1, Radesingel 6, schoolgebouw	Groningen	Beschermd stadsgezicht Binnenstad	eenlaags gebouw met schilddak	thans verbonden via een gang met het schoolgebouw aan de Radesingel		traditioneel	++	+	++	+	++	++	ligging op binnenterrein, door muur afgesloten van de straat; voormalige openbare lagere binnenstadsschool, 19e eeuw van de laatste uit de 19e eeuw; ensemble met kerk en school.	10	K
152442	Radebinnensingel 11a-11b, woonhuis	Groningen	Beschermd stadsgezicht Binnenstad	tweelaags pand met vernieuwd schilddak, lijstgevel en stenen dakhuis		1888	traditioneel	++	+	+	+	+	0	onderdeel aaneengesloten gevelwand; eenvoudige lijstgevel met gave details; kap verhoogd en vernieuwd.	6	K
103163	Radebinnensingel 13-13a, woonhuis, beneden- en bovenwoning	Groningen	Beschermd stadsgezicht Binnenstad	tweelaags pand met schilddak, lijstgevel en stenen dakkapel met hijsbalk		1887	neorenaissance elementen	++	+	+	++	+	++	onderdeel aaneengesloten gevelwand; gaaf, met fraaie grote kroonlijst.	9	K
107498	Radebinnensingel 15-23, rij arbeiderswoningen	Groningen	Beschermd stadsgezicht Binnenstad	rij geschakelde (dubbele) eenlaags woningen, alle met volledige verdieping verhoogd; platte daken		1887	eclecticisme	++	+	0	0	+	0	onderdeel aaneengesloten gevelwand; de oorspronkelijk eenlaags woningen zijn alle met verdieping verhoogd; de onderbouw is grotendeels intact gebleven, met markante detaillering.	4	BO
103164	Radebinnensingel 25, woonhuis, arbeiderswoning	Groningen	Beschermd stadsgezicht Binnenstad	eenlaags woning met schilddak, lijstgevel en stenen dakkapel		1887	eclecticisme	++	+	++	++	+	++	onderdeel aaneengesloten gevelwand en klein ensemble arbeiderswoningen; kleinschalig type, in hoofdvorm en details gaaf.	10	K
103925	Radebinnensingel 27, woonhuis, arbeiderswoning	Groningen	Beschermd stadsgezicht Binnenstad	eenlaags woning met schilddak, lijstgevel en stenen dakkapel		1889	eclecticisme	++	+	++	++	+	++	onderdeel aaneengesloten gevelwand; deel uit rij in 19e eeuw worp gerealiseerde arbeiderswoningen; opmerkelijk gaaf voorbeeld.	10	K
107492	Radebinnensingel 32, woonhuis, arbeiderswoning	Groningen	Beschermd stadsgezicht Binnenstad	eenlaags woning met schilddak, lijstgevel en dakkapel			traditioneel	++	+	+	+	+	+	onderdeel aaneengesloten gevelwand; sober, in details gewijzigd voorbeeld kleinschalige arbeiderswoning uit einde 19e eeuw.	7	K
103162	Radebinnensingel 3-3a, bedrijfspand met bovenwoning	Groningen	Beschermd stadsgezicht Binnenstad	tweelaags pand met schilddak, lijstgevel, stenen dakkapel en brede bedrijfsdeur			eclecticisme	++	+	++	+	+	++	onderdeel aaneengesloten gevelwand; in hoofdvorm gaaf, gevels geverfd; voorgevel met gave indeling en markante brede bedrijfsdeur in het midden.	9	K



objectnr	omschrijving	kern	ensemble	subtype	bijzonderheden	datum	bouwstijl	S	B	H	G	A	Z	beschrijving	score	status
103165	Radebinnensingel 34, woonhuis, arbeiderswoning	Groningen	Beschermd stadsgezicht Binnenstad	eenlaags woning met schilddak, lijstgevel en stenen dakkapel; achterste deel is voorzien van een volledige verdieping		1896	eclecticisme	++	+	+	++	+	++	onderdeel aaneengesloten gevelwand, hoekpand; 9 relatief rijk voorbeeld van laat 19e-eeuwse arbeiderswoning met markante gepleisterde details; zijgevel aan Kleine Molenstraat in blokverband gepleisterd; op enige details na vrij gaaf.	9	K
103167	Radebinnensingel 38-38a, winkelwoonhuis	Groningen	Beschermd stadsgezicht Binnenstad	tweelaags hoekpand met afgeplat schilddak, afgeschuinde hoekgevel met topgevel, gewijzigde winkelpui			neorenaissance elementen	++	+	+	+	+	0	onderdeel aaneengesloten gevelwand; hoekpand, 6 met markant hoekaccent; vensters voorgevel met decoratieve bogen; gewijzigde winkel- of werkplaatspui.	6	K
103168	Radebinnensingel 40-40a, garage met bovenwoning	Groningen	Beschermd stadsgezicht Binnenstad	drielaags diep pand met plat dak, bedrijfsdeur, verdfiepingen met erkers		1931	zakelijk-expressionisme, verstrakte Amsterdamse school	++	+	++	+	++	++	onderdeel aaneengesloten gevelwand; invulling uit het interbellum; gaaf, met bijzondere details, zoals erkers en opschrift GARAGE; glas-in-lood in de trant van De Stijl.	10	K
103169	Radebinnensingel 42, woonhuis, arbeiderswoning	Groningen	Beschermd stadsgezicht Binnenstad	eenlaags woning met dwarskap, lijstgevel, groot stenen dakhuis			traditioneel	++	+	++	+	+	++	onderdeel aaneengesloten gevelwand; in hoofdvorm gaaf kleinschalig woonhuis, vrij zeldzaam in binnenstadsgebied; details ramen veranderd.	9	K
103170	Radebinnensingel 44a, Winschoterkade 10, bedrijfspand met bovenwoning	Groningen	Beschermd stadsgezicht Binnenstad	tweelaags pand met dwars zadeldak, lijstgevel, stenen dakkapel en gewijzigde pui			eclecticisme	++	+	+	0	0	0	onderdeel aaneengesloten gevelwand; onderbouw volledig gemoderniseerd, op de deur naar bovenwoning na; hoofdvorm intact, inclusief lijst en fraaie dakkapel.	4	BO
152443	Radebinnensingel 5-7b, garagebedrijf met bovenwoning	Groningen	Beschermd stadsgezicht Binnenstad	tweelaags pand met schilddak met overstek, pui met doorrit en betonnen portaal	eenlaags achterbouw met plat dak	1956	shakehands	++	+	++	++	+	+	onderdeel aaneengesloten gevelwand; verbouwing uit 1956 van twee eind 19e-eeuwse woonhuizen; markante voorgevel in wit geglazuurde steen, bijzonder door het brede betonnen portaal met doorrit (typerend voor garagebedrijf) en de hangende erker.	9	K
152444	Radebinnensingel zn, bij 1, schoolpleinmuur	Groningen	Beschermd stadsgezicht Binnenstad	bakstenen muur met ezelsrug, met twee doorgangen			traditioneel	+	+	+	++	0	+	behoort bij de voormalige openbare lagere binnenstadsschool Radebinnensingel 1; sobere bakstenen muur langs straat.	6	K
103179	Rademarkt 10, winkelwoonhuis	Groningen	Beschermd stadsgezicht Binnenstad	tweelaags pand met schilddak, lijstgevel en winkelpui met centraal portiek			traditioneel, zakelijk-traditioneel	++	+	+	++	++	++	onderdeel aaneengesloten gevelwand; hoekpand; 10 eenvoudige laat 19e-eeuwse lijstgevel heeft winkelpui uit het late interbellum met gave opzet en details; opmerkelijk zijn de getoogde bovenlichten; de hoge waardering geldt voor de winkelpui.	10	K
107552	Rademarkt 15, winkelwoonhuis	Groningen	Beschermd stadsgezicht Binnenstad	tweelaags pand met afgeplat schilddak, lijstgevel, gewijzigde winkelpui en verdieping met twee erkers	aan de achterzijde een tweelaags bouwdeel met zadeldak en topgevel, oorspronkelijk wellicht een pakhuis		traditioneel	+	+	+	0	0	0	onderdeel aaneengesloten gevelwand; in hoofdvorm gaaf, maar veel details en de winkelpui sterk gewijzigd; markant zijn de beide erkers op de verdieping.	3	BO
103176	Rademarkt 2, winkelwoonhuis	Groningen	Beschermd stadsgezicht Binnenstad	tweelaags diep pand met schilddak, lijstgevel en historische winkelpui	gebouwd in samenhang met hoekpand Steentilstraat 1	1896	neorenaissance elementen	++	++	+	+	+	++	onderdeel aaneengesloten gevelwand; in hoofdvorm gaaf, grotendeels oorspronkelijke winkelpui met gestucte boog en hoekdammen met diamantkoppen; raamdetails boven vernieuwd; architectonische samenhang met Steentilstraat 1.	9	K
108424	Rademarkt 21, winkelwoonhuis	Groningen	Beschermd stadsgezicht Binnenstad	tweelaags diep pand met afgeplat schilddak, lijstgevel, stenen dakhuis en vernieuwde winkelpui			eclecticisme	+	+	+	0	0	0	onderdeel aaneengesloten gevelwand; hoofdvorm intact; vernieuwd dakhuis, volledig gewijzigde winkelpui; bovengevel nog met markante lijst en gepleisterde details.	3	BO
103171	Rademarkt 3-3a, voormalige Zoutkamper Vishandel	Groningen	Beschermd stadsgezicht Binnenstad	tweelaags diep pand met zadeldak en topgevel, teruggelegen, met in de rooilijn geplaatste uitbouw met plat en winkelpui		1928	zakelijk-expressionisme, verstrakte Amsterdamse school	++	++	+	+	++	++	onderdeel aaneengesloten gevelwand, met links 10 een gang; opmerkelijk pand door opzet met uitgebouwde winkel en vormgeving, met diverse bijzondere details en opvallend materiaalgebruik.	10	K

objectnr	omschrijving	kern	ensemble	subtype	bijzonderheden	datum	bouwstijl	S	B	H	G	A	Z	beschrijving	score	status
103177	Rademarkt 4-4a, winkelwoonhuis	Groningen	Beschermd stadsgezicht Binnenstad	drielaags diep pand met schilddak met overstek, historische winkelpui en bovengevel met erkers		1927	zakelijk-traditioneel	++	+	+	+	+	+	onderdeel aaneengesloten gevelwand; invulling uit het interbellum; bijzonder door gave hoofdvorm, erkers en de gave winkelpui met portiek tussen etalagevensters; details bovengevel vernieuwd.	7	K
152445	Rademarkt 5, winkelwoonhuis	Groningen	Beschermd stadsgezicht Binnenstad	tweelaags diep pand met plat dak, voorgevel met bakstenen bekroning, gewijzide winkelpui		1914	zakelijk-expressionisme	+	+	+	0	0	0	onderdeel aaneengesloten gevelwand, rechts een gang; boven de volledig gewijzigde pui een markante bovengevel met siermetselwerkaccenten en bakstenen kroonlijst.	3	BO
103178	Rademarkt 6-6ac, winkelwoonhuis	Groningen	Beschermd stadsgezicht Binnenstad	tweelaags diep pand met schilddak, lijstewel met mezzanino en gewijzigde winkelpui			traditioneel	++	+	+	0	0	0	onderdeel aaneengesloten gevelwand, rechts een gang; in hoofdvorm gaaf, voorgevel met markante hoog opgetrokken mezzanino; details en pui volledig gemoderniseerd.	4	BO
152446	Rademarkt zn, rvs sculptuur	Groningen	Beschermd stadsgezicht Binnenstad	rvs zuil		1971	abstract	+	+	+	++	++	++	op hoek plein; voorbeeld van abstract kunstwerk in de openbare ruimte uit de periode rond 1970	9	K
103201	Radesingel 10-10a, woonhuis, beneden- en bovenwoning	Groningen	Beschermd stadsgezicht Binnenstad	tweelaags pand met souterrain, schilddak, lijstgevel, stenen dakkapel en portiek met trap	stoep met hekwerken	1892	eclecticisme	++	++	+	++	++	++	onderdeel representatieve gevelwand aan singel; grotendeels gaaf en rijk geleed en gedetailleerd laat 19e-eeuws woonhuis; bijzonder zijn de harstenen toegangstrap naar het portiek en de hekwerken.	11	K
103202	Radesingel 12-12ad, bedrijfspand met bovenwoning	Groningen	Beschermd stadsgezicht Binnenstad	drielaags pand met T-vormig schilddak en lijstgevel		1893	eclecticisme	++	++	+	++	++	++	onderdeel representatieve gevelwand aan singel; grotendeels gaaf en rijk geleed en gedetailleerd laat 19e-eeuws pand; oorspronkelijk met herenwoning, kantoor en magazijnen; begin vorige eeuw zat hier de firma Bakker in ijzerwaren en gereedschappen.	11	K
103204	Radesingel 16-18a, woonhuis, dubbele beneden- en bovenwoning	Groningen	Beschermd stadsgezicht Binnenstad	tweelaags blok geschakelde woningen met souterrain, afgeplat schilddak, lijstgevel, middenrisaliet met topgevel	stoepen en portiektrappen met hekwerken	1892	eclecticisme	++	++	+	++	++	++	onderdeel representatieve gevelwand aan singel; grotendeels gaaf en rijk geleed en gedetailleerd laat 19e-eeuws pand; bijzonder door de opzet als dubbele beneden- en bovenwoning met middenrisaliet; fraaie bordestrappen met hekwerken.	11	K
103185	Radesingel 21, woonhuis, herenhuis	Groningen	Beschermd stadsgezicht Binnenstad	drielaags pand met afgeplat schilddak, lijstgevel en klein dakkhuis	stoep met hekwerken	1900	neorenaissance elementen	++	++	+	++	+	+	onderdeel representatieve gevelwand aan singel; gaaf; markante detaillering.	9	K
103186	Radesingel 23-23a, woonhuis, herenhuis	Groningen	Beschermd stadsgezicht Binnenstad	drielaags pand met afgeplat schilddak, lijstgevel met topgevelrisaliet	stoep met hekwerken	1900	neorenaissance elementen	++	++	+	++	++	+	onderdeel representatieve gevelwand aan singel; gaaf, alleen topgevel gewijzigd; omvangrijk type, rijke gedetailleerd; fraaie stoep met hekwerken.	10	K
103208	Radesingel 24-24a, woonhuis, herenhuis	Groningen	Beschermd stadsgezicht Binnenstad	tweelaags pand met afgeplat schilddak en lijstgevel		1889	eclecticisme	++	+	+	+	0	0	onderdeel representatieve gevelwand aan singel; in hoofdvorm gaaf, begane grond gewijzigd.	5	BO
103209	Radesingel 26-26a, woonhuis, beneden- en bovenwoning	Groningen	Beschermd stadsgezicht Binnenstad	tweelaags pand met zadeldak en topgevel		1889	eclecticisme	++	+	+	+	+	+	onderdeel representatieve gevelwand aan singel; in hoofdvorm gaaf; bijzonder type vanwege topgevel met pinakels, pleisterwerk en rijke muurankers; details deels gewijzigd.	7	K
108404	Radesingel 27, 27.1-27.14, voormmalig kantoorgebouw	Groningen	Beschermd stadsgezicht Binnenstad	drielaags pand met samengestelde kap, voorgevel met hoektopgevelrisalieten met steekappen			overgangsarchitectuur, neorenaissance elementen	++	++	++	++	++	++	onderdeel representatieve gevelwand aan singel; gebouwd als kantoor voor de Koninklijke Handel-Maatschappij Boeke & Huidekoper, later vestiging Technische Unie; in hoofdzaak gaaf, met rijke detaillering; bijzondere functie.	12	K
103210	Radesingel 28-28a, Trompstraat 7-2, woonhuis, beneden- en bovenwoning	Groningen	Beschermd stadsgezicht Binnenstad	tweelaags pand met afgeplat schilddak, lijstgevel, stenen dakhuis en portiek		1889	eclecticisme	++	+	+	+	+	0	onderdeel representatieve gevelwand aan singel; hoekpand; in hoofdvorm gaaf, gevels deels grijs geveerd.	6	K

objectnr	omschrijving	kern	ensemble	subtype	bijzonderheden	datum	bouwtijl	S	B	H	G	A	Z	beschrijving	score	status
103188	Radesingel 29-29.6, woonhuis, beneden- en bovenwoning	Groningen	Beschermd stadsgezicht Binnenstad	tweelaags pand met souterrain, schilddak, lijstgevel met topgevelrisaliet met loggia, hangende erker en portiek	stoep en bordestrap met hekwerken	1900	eclecticisme	++	++	+	++	++	++	onderdeel representatieve gevelwand aan singel; rijk geleed en gedecoreerd, met opmerkelijke elementen zoals de risaliet met loggia, erker en portiek, de hoge natuurstenen trap en de fraaie en zeldzame sgraffito's.	11	K
103190	Radesingel 33, woonhuis, beneden- en bovenwoning	Groningen	Beschermd stadsgezicht Binnenstad	tweelaags pand met schilddak, lijstgevel, topgevelgevelrisaliet met trapgevel	stoep met hekwerken	1900	neorenaissance	++	++	+	+	++	+	onderdeel representatieve gevelwand aan singel; op raamdetaïls na gaaf, opmekelijk door rijke detaillering, trapgevel en stoep met hekwerken.	9	K
103191	Radesingel 35, woonhuis, herenhuis	Groningen	Beschermd stadsgezicht Binnenstad	tweelaags pand met schilddak, lijstgevel, Vlaamse gevel met trapgevel	stoep met hekwerken	1900	neorenaissance	++	++	+	++	++	++	onderdeel representatieve gevelwand aan singel; gaaf; verzorgd gedetailleerde voorgevel met markante details zoals de risaliet met Vlaamse gevel; fraaie stoep met hekwerken.	11	K
103192	Radesingel 37-37a, woonhuis, beneden- en bovenwoning	Groningen	Beschermd stadsgezicht Binnenstad	tweelaags pand met schilddak, lijstgevel, groot stenen dakhuis met loggia en balkon	stoep met hekwerken	1900	neorenaissance elementen	++	++	+	++	++	++	onderdeel representatieve gevelwand aan singel; grotendeels gaaf type, opmerkelijk door zeldzame loggia in dakhuis; inpandige doorgang naar achtererf.	11	K
103356	Radesingel 39-39a, Trompstraat 9, winkelwoonhuis	Groningen	Beschermd stadsgezicht Binnenstad	tweelaags hoekpand met afgeplat schilddak, afgeschuinde hoekgevel met dakhuis balkon en winkelpui	stoep met hekwerken	1900	neorenaissance elementen	++	++	+	++	+	+	onderdeel representatieve gevelwand aan singel; hoekpand met markante hoekoplossing, eenvoudige winkelpui; markante detaillering, maar enkele modernisering.	9	K
152447	Radesingel 45-45ab, bedrijfspand met bovenwoningen	Groningen	Beschermd stadsgezicht Binnenstad	vierlaags diep pand met flauw hellend zadeldak, pui met betonnen portaal	diepe eenlaags achterbouw met afgeplat zadeldak met lichtstraten, grenzend aan kade Verbindingskanaal	1952	shakehands	++	++	+	++	++	++	onderdeel aaneengesloten gevelwand; naoorlogse invulling in aansluiting op woningcomplex hoek Trompstraat; bijzonder vormgegeven complex, ooit garagebedrijf en ook verkoop van boten, bootmotoren, scheepsaccessoires, etc, "Amifibie"; zeldzaam.	11	K
103194	Radesingel 47-47ab, woonhuis met bedrijfsruimte voormalige firma R.J. Spaanstra en Zn.	Groningen	Beschermd stadsgezicht Binnenstad	tweelaags pand met schilddak, lijstgevel en zeer groot dakhuis met fronton	rechts in voorgevel bedrijfsdeur; via lage erfbebouwing verbonden met tweelaags achterhuis met speklagen en zadeldak aan kade Verbindingskanaal; stoep met hekwerken	1895	neorenaissance elementen	++	++	+	++	++	++	onderdeel aaneengesloten gevelwand; bijzonder complex met voorbouw, tussenlid en achterhuis, vermoedelijk een bedrijfsruimte; stoep met hekwerken.	11	K
103195	Radesingel 49, 49a1-49a3, woonhuis, beneden- en bovenwoning	Groningen	Beschermd stadsgezicht Binnenstad	tweelaags pand met schilddak, lijstgevel en stenen dakkapel	stoep met hekwerken	1895	eclecticisme	++	++	+	++	++	+	onderdeel representatieve gevelwand aan singel; grotendeels gaaf en rijk geleed en gedetailleerd laat 19e-eeuws woningtype; stoep met hekwerken.	10	K
103196	Radesingel 51, woonhuis, beneden- en bovenwoning	Groningen	Beschermd stadsgezicht Binnenstad	tweelaags pand met schilddak, lijstgevel en stenen dakkapel	stoep met hekwerken	1895	eclecticisme	++	++	+	++	++	++	onderdeel representatieve gevelwand aan singel; zeer gaaf type, met rijke details; stoep met hekwerken.	11	K
103197	Radesingel 53, Winschoterkade 16, dubbel woonhuis	Groningen	Beschermd stadsgezicht Binnenstad	tweelaags blok met twee woningen onder een afgeplat schilddak, met lijstgevel, afgeschuinde hoekgevel en stenen dakkapel	stoep met hekwerken	1895	eclecticisme	++	++	+	++	++	+	onderdeel representatieve gevelwand aan singel; gaaf hoekpand met rijke detaillering en markante hoekaccenten; aan de Radesingel een stoep met hekwerk.	10	K
103199	Radesingel 6, voormalige RK lagere school	Groningen	Beschermd stadsgezicht Binnenstad	tweelaags gebouw met zadeldak, hoekrisalieten met topgevels en steekappen	voorplein met ijzeren hekwerk op bakstenen voetmuur	1897	eclecticisme, neogotiek	++	++	++	++	++	++	onderdeel ensemble Sint Jozefkerk; monumentaal opgezet schoolgebouw met rijke gevelgeleding en veel bijzondere details, deels geënt op gotiek; zeldzaamheidswaarde.	12	K
103200	Radesingel 8-8af, woonhuis, herenhuis	Groningen	Beschermd stadsgezicht Binnenstad	tweelaags pand met afgeplat schilddak, lijstgevel, risaliet met dakhuis	stoep met hekwerken	1888	eclecticisme	++	++	+	++	++	++	onderdeel representatieve gevelwand aan singel; grotendeels gaaf en rijk geleed en gedetailleerd laat 19e-eeuws woonhuis, mogelijk oorspronkelijk met kantoor of dubbele bewoning (dubbele deuren); bijzonder is de stoep met hekwerken.	11	K

objectnr	omschrijving	kern	ensemble	subtype	bijzonderheden	datum	bouwstijl	S	B	H	G	A	Z	beschrijving	score	status
152448	Radesingel zn, Veulen	Groningen	Beschermd stadsgezicht Binnenstad	bronzen veulen op sokkel	in parkstructuur Radesingel	1951	realisme	++	+	+	++	++	++	beeld van een bronzen veulen op prominente plek in parkstructuur; voorbeeld van vroege naoorlogse beeldende kunst in de openbare ruimte.	10	K
152450	Radisstraat 2-80a, woningcomplex Woningstichting ""Patrimonium""	Groningen	Tuinwijk	lang, symmetrisch opgezet blok tweelaags geschakelde woningen met dwarskap, met drielaags hoek- en middenaccenten met schilddak, topgevels met steekkappen, geclusterde deuren	middenpartij met tegeltableau met tekst ""Woningstichting Patrimonium 1920""	1920	zakelijk-traditioneel	++	++	+	+	+	+	onderdeel tuindorpachtige uitbreidingswijk uit interbellum; markant groot blok dat gehele zuidelijke straatwand vult, karakteristiek vanwege symmetrische opzet en levendige straatbeeld door de vele topgevelaccenten; details ramen gewijzigd.	8	K
152451	Radiumstraat 2, voormalige John F. Kennedy lagere- en kleuterschool	Groningen	Vinkhuizen	eenlaags samengesteld complex sprongsgewijs geschakelde lokalen met platte daken, gemetselde gevels en houten puien met bakstenen plinten		1970	structuralisme, invloed	+	+	++	+	+	+	onderdeel grootschalige naoorlogse stadsuitbreiding Vinkhuizen; in twee bouwfases gerealiseerde school, met levendige opzet met verspringende gevels; typerend voor moderne scholenbouw in de jaren 70, oogt nog redelijk gaaf.	7	K
151208	Reddingiusweg 1-23, portiekflat met wandkunst op kopgevels	Groningen-Hoogkerk	Hoogkerk-Zuid, naoorlogse uitbreiding	drielaags portiekflat met zadeldak en plint	monumentale wandkunst op beide kopgevels in de vorm van figuratieve reliëfs en siermetselwerkstroken	1959	shakehands	+	+	+	+	++	++	onderdeel woonbuurt met halfopen verkaveling in naoorlogse uitbreidingswijk; van groot belang vanwege de wandkunst op de kopgevels.	8	K
151209	Reddingiusweg 1a, winkelpand	Groningen-Hoogkerk	Hoogkerk-Zuid, naoorlogse uitbreiding	eenlaags winkelunit met plat dak en luifels	gebouwd tegen zijgevel galerijflat Zuiderweg 103-149	1965	shakehands	++	+	+	+	+	+	onderdeel woonbuurt met halfopen verkaveling in naoorlogse uitbreidingswijk; bijzonder type; hoekwinkelunit, gebouwd tegen zijgevel galerijflat; markant accent op straathoek, heeft pendant aan andere zijde straat.	7	K
151210	Reddingiusweg 22-36, woningcomplex	Groningen-Hoogkerk	Hoogkerk-Zuid, naoorlogse uitbreiding	tweelaags blok geschakelde woningen met zadeldak, voorgevel met betonnen portalen en balkons		1960	shakehands	+	+	+	+	+	+	onderdeel woonbuurt met halfopen verkaveling in naoorlogse uitbreidingswijk; opvallend type door geleiding met betonnen portalen rond ingangen en balkons.	6	K
151211	Reddingiusweg 25-59, portiekflat met wandkunst op kopgevel	Groningen-Hoogkerk	Hoogkerk-Zuid, naoorlogse uitbreiding	drielaags portiekflat met zadeldak en plint	wandkunst op kopgevel, in de vorm van gepleisterde vogels en siermetselwerk	1959	shakehands	+	+	+	+	+	+	onderdeel woonbuurt met halfopen verkaveling in naoorlogse uitbreidingswijk; van belang vanwege de wandkunst op de kopgevel.	6	K
151212	Reddingiusweg 4-10, winkelpanden	Groningen-Hoogkerk	Hoogkerk-Zuid, naoorlogse uitbreiding	eenlaags winkelunit met plat dak en luifels	gebouwd tegen zijgevel galerijflat Zuiderweg 151-189	1965	shakehands	++	+	+	+	+	+	onderdeel woonbuurt met halfopen verkaveling in naoorlogse uitbreidingswijk; bijzonder type; hoekwinkelunit, gebouwd tegen zijgevel galerijflat; markant accent op straathoek, heeft pendant aan andere zijde straat.	7	K
151213	Reddingiusweg 54-56, twee geschakelde woningen	Groningen-Hoogkerk	Hoogkerk-Zuid, naoorlogse uitbreiding	twee tweelaags woningen met platte daken, geschakeld door eenlaags tussenlid	beide woningen zijn uitgebreid	1964	shakehands	+	+	+	+	+	+	onderdeel woonbuurt met halfopen verkaveling in naoorlogse uitbreidingswijk; onderdeel van ensemble vrijstaande of losjes gekoppelde woningen; karakteristiek type met deels met hout beklede gevels en paviljoenopzet; deels uitgebreid.	6	K
151215	Reddingiusweg 62-64, twee geschakelde woningen	Groningen-Hoogkerk	Hoogkerk-Zuid, naoorlogse uitbreiding	twee tweelaags woningen met platte daken, geschakeld door eenlaags tussenlid		1962	shakehands	+	+	+	++	++	++	onderdeel woonbuurt met halfopen verkaveling in naoorlogse uitbreidingswijk; onderdeel van ensemble vrijstaande of losjes gekoppelde woningen; karakteristiek type met deels met hout beklede gevels en paviljoenopzet.	9	K
152460	Regattaweg 11, voormalig kantoorgebouw Agrarische Unie	Groningen	geen	tweelaags kantoorgebouw met plat dak, waarop kleinere derde bouwlaag is geplaatst			functionalisme	0	+	++	++	++	++	gaaf kantoorgebouw op lage betonnen kolommen; voorgevel met entreepartij met bordestrap; gevels geleed door omlopende vensterstroken en gemetselde borstweringen; twee kleine balkons.	9	K

objectnr	omschrijving	kern	ensemble	subtype	bijzonderheden	datum	bouwtijl	S	B	H	G	A	Z	beschrijving	score	status
152462	Regattaweg zn, Regattaklap (Euvelgunnerklapbrug)	Groningen	Damsterdiep, ensemble Oosterhoogebrug	ophaalbrug		1941	traditioneel	++	++	++	++	++	++	historische ijzeren vakwerkbrug over het Damsterdiep, middelpunt van de voormalige kleine kern van Oosterhoogebrug	12	K
100855	Reinoutstraat 1-9, Idastraat 2-10, woningcomplex ""De Hoogte"" (oud)	Groningen	Woningcomplex De Hoogte	tweelaags hoekblok met complexe kap, hoekerkers met spitsen en winkelpuien		1918	zakelijk-traditioneel, zakelijk expressionisme	++	++	++	+	++	++	bijzonder hoekpand met winkel en torenaccenten, onderdeel vroegste sociale woningbouwcomplex, in opdracht van Maatschappij tot Verbetering van Woningtoestanden Groningen, in westelijke deel Korrewegwijk (De Hoogte); vooroorlogse uitbreidingswijk.	11	K
100855	Reinoutstraat 29-31, woningcomplex ""De Hoogte"" (oud)	Groningen	Woningcomplex De Hoogte	eenlaags dubbele woning met gekoppelde zadeldaken en portieken		1918	zakelijk-traditioneel, zakelijk expressionisme	++	++	++	+	++	++	onderdeel vroegste sociale woningbouwcomplex, in opdracht van Maatschappij tot Verbetering van Woningtoestanden Groningen, in westelijke deel Korrewegwijk (De Hoogte); vooroorlogse uitbreidingswijk met gesloten verkaveling naar ontwerp van Mulock Houwer;	11	K
103213	Reitdiepskade 2, woonhuis, herenhuis	Groningen	Beschermd stadsgezicht Binnenstad	tweelaags diep huis met schilddak, bakstenen lijstgevel met gepleisterde details en portiek		1887	eclecticisme	++	++	+	++	++	++	onderdeel aaneengesloten gevelwand aan kade; ensemblewaarde; gaaf laat 19e-eeuws herenhuis in rij, met karakteristieke detaillering.	11	K
103940	Reitemakersrijge 13, telefooncentrale	Groningen	Beschermd stadsgezicht Binnenstad	haakvormig complex met bouwdelen van verschillende hoogte en flauw hellende daken, op de knik een rond trappenhuis met bekroning		1957	shakehands	++	++	++	+	++	++	onderdeel complex telefooncentrale-postkantoor; imposant gebouw met klassiek opbouw (souterrain, hoekrisalieten, mezzaninoverdieping), typerend voor werk Friedhoff; entreepartij vernieuwd.	11	K
103215	Reitemakersrijge 2, bedrijfspand met bovenwoning	Groningen	Beschermd stadsgezicht Binnenstad	drielaags pand met dwars zadeldak, lijstgevel en vlaamse gevel met trijshuis			eclecticisme	++	+	+	+	+	0	onderdeel aaneengesloten gevelwand; voorgevel in blokverband gepleisterd, markante vlaamse gevel met hijsbalk; pui vernieuwd.	6	K
103918	Reitemakersrijge 3, bedrijfspand met bovenwoning	Groningen	Beschermd stadsgezicht Binnenstad	twee-en-eenhalfaags pand met kap, lijstgevel en mezzanino		1897	neorenaissance elementen	++	+	+	+	+	0	onderdeel aaneengesloten gevelwand; bovengevel met schilderachtige detaillering, dakhuis met hijsbalk	6	K
103898	Reitemakersrijge 4, woonhuis	Groningen	Beschermd stadsgezicht Binnenstad	tweelaags pand met schilddak, lijstgevel en dakkapel		1889	traditioneel, neorenaissance elementen	+	+	+	0	0	0	onderdeel aaneengesloten gevelwand; gevel geveerd, deels gewijzigde details.	3	BO
103899	Reitemakersrijge 5-5a, woonhuis, beneden- en bovenwoning	Groningen	Beschermd stadsgezicht Binnenstad	tweelaags pand met schilddak, lijstgevel en dakkapel		1900	neorenaissance elementen	+	+	+	+	+	0	onderdeel aaneengesloten gevelwand; hoofdvorm gaaf, details licht gewijzigd; bezit oudere kelder.	5	BO
152469	Rembrandt van Rijnstraat 226-328, Gerard ter Borchstraat 1-11a, 2-12a, Meindert Hobbemastraat 1-7b, 2-12a, Gerard Doustraat 83-83b, 121-121b, Friesestraatweg 348, woningcomplex Gruno	Groningen	Kostverloren	drielaags blokken geschakelde woningen met schild- of zadeldaken, afgeschuinde hoekgevels; blok aan Rembrandt van Rijnstraat met centrale dubbele topgevel en poortje met gevelsteen	deels tuintjes met hagen	1948	zakelijk-traditioneel, Delftse school	++	++	+	+	+	+	tweede fase (1948) complex van bouwvereniging Gruno, markant gesitueerd in vooroorlogse stratenpatroon Kostverloren; karakteristieke opzet met eindgevels met afschuiningen en tuinmuren, korfboogportieken en erkerstertjers; ensemblewaarde.	8	K
152471	Rembrandt van Rijnstraat 34-70, woningcomplex, portiekflat en ketelhuis	Groningen	Kostverloren	drielaags portiekflat met plat dak en plint, trappenhuissecties met kleine raampjes in rozetvorm, bakstenen balkons	aan de noordzijde sluit ketelhuis aan, met plat dak e hoge schoorsteen, voorgevel met betonraaster en veelruits ramen	1956	shakehands	++	++	+	++	++	+	onderdeel naoorlogse uitbreidingswijk Kostverloren; markant aan hoofdstraat en plantsoen gelegen, extra beeldbepalend door grote schoorsteen van het ketelhuis; onderdeel stempel met winkelcentrum; gaaf; ketelhuis zeldzaam.	10	K
152472	Rengersstraat 1-35, portiekflat	Groningen	Helpman, naoorlogse gedeelte	drielaags portiekflat		1952	shakehands	++	+	+	+	+	0	markante kopgevel aan de zuidzijde, met inpandige balkons en expressieve ramen; onderdeel naoorlogse wijk, open verkaveling.	6	K
152473	Rengersstraat 2-36, portiekflat	Groningen	Helpman, naoorlogse gedeelte	drielaags portiekflat met plint		1952	shakehands	++	+	+	+	+	0	markante kopgevel aan de zuidzijde, met inpandige balkons en expressieve ramen; onderdeel naoorlogse wijk, open verkaveling.	6	K



objectnr	omschrijving	kern	ensemble	subtype	bijzonderheden	datum	bouwstijl	S	B	H	G	A	Z	beschrijving	score	status
152475	Reviusstraat 101-159, portiekflat	Groningen	De Wijert-Noord	drielaags portiekflat met plint		1961	shakehands	++	+	+	+	+	+	onderdeel stempelstructuur naoorlogse woonwijk	7	K
152476	Reviusstraat 1-59, portiekflat	Groningen	De Wijert-Noord	drielaags portiekflat met plint		1961	shakehands	++	+	+	0	+	0	onderdeel stempelstructuur naoorlogse woonwijk	5	BO
152479	Reviusstraat 2-84, portiekflat	Groningen	De Wijert-Noord	drielaags portiekflat met plint		1961	shakehands	++	+	+	+	+	+	bijzonder type vanwege doorlopende balkonbalustrades en patiobalkons; onderdeel stempelstructuur naoorlogse woonwijk.	7	K
152480	Reviusstraat 86-196, portiekflat	Groningen	De Wijert-Noord	vierlaags portiekflat op plint		1961	shakehands	++	+	+	+	+	+	onderdeel stempelstructuur naoorlogse woonwijk	7	K
152481	Reviusstraat 86aa, transformatorhuis	Groningen	De Wijert-Noord			1959	shakehands	+	0	+	+	0	0	onderdeel naoorlogse wijk, open verkaveling.	3	BO
152482	Reviusstraat 86ab-86ar	Groningen	De Wijert-Noord	blok eenlaags garageboxen		1961	nvt	+	0	+	+	0	0	onderdeel stempelstructuur naoorlogse woonwijk	3	BO
152477	Reviusstraat, 161-179, galerijflat	Groningen	De Wijert-Noord	tweelaags galerijflat met plat dak	keramische tegels in de zijgevel	1961	shakehands	++	+	+	+	++	++	onderdeel stempelstructuur naoorlogse woonwijk; zeldzaam type; kunst in zijgevel	9	K
152478	Reviusstraat, 181-199, galerijflat	Groningen	De Wijert-Noord	tweelaags galerijflat met plat dak	keramische tegels in de zijgevel	1961	shakehands	++	+	+	+	++	++	onderdeel stempelstructuur naoorlogse woonwijk; zeldzaam type; kunst in zijgevel	9	K
101468	Rhijnvis Feithplein 1-27, woningcomplex Volkshuisvesting	Groningen	Oost-Indische Buurt, BSG Korrewegwijk	een- en tweelaags blok geschakelde woningen met diverse kapvormen		1921	zakelijk-traditioneel, Amsterdamse school elementen	++	++	++	+	++	++	onderdeel karakteristieke aaneengesloten gevelwand in stadsuitbreiding met gesloten bouwblokken; onderdeel complex Volkshuisvesting; kernbebouwing in tuindorpsetting aan druppelvormig plein.	11	K
101468	Rhijnvis Feithplein 2-24, woningcomplex Volkshuisvesting	Groningen	Oost-Indische Buurt, BSG Korrewegwijk	een- en tweelaags blok geschakelde woningen met diverse kapvormen		1921	zakelijk-traditioneel, Amsterdamse school elementen	++	++	++	+	++	++	onderdeel karakteristieke aaneengesloten gevelwand in stadsuitbreiding met gesloten bouwblokken; onderdeel complex Volkshuisvesting; kernbebouwing in tuindorpsetting aan druppelvormig plein.	11	K
101481	Rijksweg 100, gemaal	Groningen	Damsterdiep, lintbebouwing	eenlaags bakstenen gebouwtje met zadeldak		1879	traditioneel	+	0	++	++	++	++	gemaal uti 1879 ten behoeve van de waterbeheersing in de Grondzylstermolenpolder; recentelijk is de vijzelschroef vervangen door twee computergestuurde waterpompen.	9	K
152485	Rijksweg 102-103, dubbel woonhuis	Groningen	Damsterdiep, lintbebouwing	eenlaags blok geschakelde woningen met afgeplat schilddak en grote dakhuisen		1933	zakelijk-expressionisme	+	+	+	+	+	+	onderdeel karakteristieke lintbebouwing langs noordzijde Damsterdiep, onderdeel van klein complex dubbele woonhuizen; merkwaardige hoofdvorm door dakhuisopzet.	6	K
152486	Rijksweg 104-105, dubbel woonhuis	Groningen	Damsterdiep, lintbebouwing	eenlaags blok geschakelde woningen met mansardedak, voorgevel met erkers en luifel		1933	zakelijk-expressionisme	+	+	+	+	+	+	onderdeel karakteristieke lintbebouwing langs noordzijde Damsterdiep, onderdeel van klein complex dubbele woonhuizen; bijzondere hoofdvorm met mansardedak en grote schoorstenen.	6	K
152487	Rijksweg 106-107, dubbel woonhuis	Groningen	Damsterdiep, lintbebouwing	eenlaags blok geschakelde woningen met afgeplat schilddak en grote dakhuisen		1934	zakelijk-expressionisme	+	+	+	+	+	+	onderdeel karakteristieke lintbebouwing langs noordzijde Damsterdiep, onderdeel van klein complex dubbele woonhuizen; merkwaardige hoofdvorm door dakhuisopzet.	6	K
152488	Rijksweg 108-109, dubbel woonhuis	Groningen	Damsterdiep, lintbebouwing	eenlaags blok geschakelde woningen met afgewolfd mansardedak, voorgevel met erkers		1933	zakelijk-expressionisme	+	+	+	+	+	+	onderdeel karakteristieke lintbebouwing langs noordzijde Damsterdiep, onderdeel van klein complex dubbele woonhuizen; bijzondere hoofdvorm met afgewolfd mansardedak.	6	K
152489	Rijksweg 110-111, dubbel woonhuis	Groningen	Damsterdiep, lintbebouwing	eenlaags blok geschakelde woningen met tentvormig mansardedak, voorgevel met erkers		1928	zakelijk-expressionisme	+	+	+	+	+	+	onderdeel karakteristieke lintbebouwing langs noordzijde Damsterdiep, onderdeel van klein complex dubbele woonhuizen; bijzondere hoofdvorm.	6	K
152491	Rijksweg 114, woonhuis	Groningen	Damsterdiep, lintbebouwing	eenlaags woning met complex schilddak		1934	zakelijk-traditioneel	+	+	+	+	+	+	onderdeel karakteristieke lintbebouwing langs noordzijde Damsterdiep; schilderachtig type met deels bakstenen, deels houten gevels.	6	K

objectnr	omschrijving	kern	ensemble	subtype	bijzonderheden	datum	bouwstijl	S	B	H	G	A	Z	beschrijving	score	status
152492	Rijksweg 115, woonhuis	Groningen	Damsterdiep, lintbebouwing	eenlaags woning met hoog schilddak, voorgevel met links tweelaags gedeelte met plat dak		1933	zakelijk-expressionisme	+	+	+	+	+	+	onderdeel karakteristieke lintbebouwing langs noordzijde Damsterdiep; opmerkelijk type door tweelaags accent links voor en hoge kap; grote achterbouw.	6	K
152493	Rijksweg 116, woonhuis	Groningen	Damsterdiep, lintbebouwing	eenlaags woning met mansardedak, voorgevel met erker en houten top			zakelijk-expressionisme	+	+	+	+	+	+	onderdeel karakteristieke lintbebouwing langs noordzijde Damsterdiep; markante details zijn de houten topgevel voor en de steunbeertjes bij de voorgevel	6	K
152499	Rijksweg 125, woonhuis	Groningen	Damsterdiep, lintbebouwing	eenlaags woning met schilddak, voorgevel met middenrisaliet, dakhuis en steekkap		1935	zakelijk-traditioneel	+	+	+	+	+	+	onderdeel karakteristieke lintbebouwing langs noordzijde Damsterdiep; bijzonder type door hoge kap en symmetrische opzet voorgevel met middenrisaliet en dakhuis.	6	K
107134	Rijksweg 136, woonhuis	Groningen	Damsterdiep, lintbebouwing	eenlaags woning met schilddak, lijstgevel en portiek			traditioneel, neorenaissance elementen	+	+	+	+	+	+	onderdeel karakteristieke lintbebouwing langs noordzijde Damsterdiep; staat nog in de oude rooilijn; in 1830 op deze locatie al bebouwing;	6	K
101477	Rijksweg 14, boerderij Kiwanisborg	Groningen	Damsterdiep, ensemble Oosterhoogebrug	voorhuis met krimp, lijstgevel en zaadvensters		1886	traditioneel	+	+	+	+	+	+	onderdeel ensemble oude kern Oosterhoogebrug; hoofdvorm en gevels redelijk gaaf; markante positie met voorgevel gericht naar het Damsterdiep.	6	K
152504	Rijksweg 141, voormalige boerderij	Groningen	Damsterdiep, lintbebouwing	woongedeelte met krimp		1933	zakelijk-traditioneel	+	+	+	+	+	+	onderdeel karakteristieke lintbebouwing langs noordzijde Damsterdiep; in hoofdvorm gaaf, maar veel details gewijzigd.	6	K
152513	Rijksweg 1b, voormalige sluiswachterswoning	Groningen		eenlaags woonhuis met zadeldak		1936	zakelijk-traditioneel	++	+	++	+	+	++	eind jaren 30 gebouwd bij de Driewegsluis; hoge ensemble- en zeldzaamheidswaarde	9	K
152517	Rijksweg 28, woonhuis	Groningen	Damsterdiep, lintbebouwing	eenlaags woning met afgeplat zadeldak, erker voor	op linker zijgevel sluit bedrijfsmatige aanbouw aan	1920	zakelijk-expressionisme	+	+	+	++	+	+	onderdeel karakteristieke lintbebouwing langs noordzijde Damsterdiep; voorgevel met siermetselwerkaccenten; onderdeel van voormalig bedrijfscomplex.	7	K
152518	Rijksweg 29, kleine boerderij	Groningen	Damsterdiep, lintbebouwing	kop-rompboerderij met groot eenlaags voorhuis met samengestelde kap en bedrijfsgedeelte met schilddak		1923	zakelijk-traditioneel	+	+	+	++	++	++	onderdeel karakteristieke lintbebouwing langs noordzijde Damsterdiep; bijzonder type door relatief rijk voorhuis en bescheiden stalgedeelte; gaaf.	9	K
101478	Rijksweg 30, woonhuis	Groningen	Damsterdiep, lintbebouwing	eenlaags woning met spitsboogvormig zadeldak, erker en portiek		1920	zakelijk-expressionisme	+	+	+	+	++	+	onderdeel karakteristieke lintbebouwing langs noordzijde Damsterdiep; bijzonder type door het gebogen dak en de siermetselwerkdetails.	7	K
152521	Rijksweg 37, woonhuis	Groningen	Damsterdiep, lintbebouwing	eenlaags woning met gebogen tentdak		1925	zakelijk-expressionisme	+	+	+	+	+	+	onderdeel karakteristieke lintbebouwing langs noordzijde Damsterdiep; bijzonder door het spitsboogvormig gebogen tentdak; details deels gewijzigd.	6	K
152523	Rijksweg 41, woonhuis, arbeiderswoning	Groningen	Damsterdiep, lintbebouwing	eenlaags woning met tentdak, overstek en voorgevel met erker		1926	zakelijk-traditioneel	+	+	+	+	+	+	onderdeel karakteristieke lintbebouwing langs noordzijde Damsterdiep; bijzonder type door kapvorm, gaaf; zelfde type als nr. 42.	6	K
152524	Rijksweg 42, woonhuis, arbeiderswoning	Groningen	Damsterdiep, lintbebouwing	eenlaags woning met tentdak, overstek en voorgevel met erker		1926	zakelijk-traditioneel	+	+	+	+	+	+	onderdeel karakteristieke lintbebouwing langs noordzijde Damsterdiep; bijzonder type door kapvorm, gaaf; zelfde type als nr. 41.	6	K
152527	Rijksweg 4-6, cafe Jan Westerhoff	Groningen	Damsterdiep, ensemble Oosterhoogebrug	samengesteld complex met T-vormig hoofdgebouw (voorhuis met twee lagen) en diverse aanbouwen			traditioneel	++	++	+	+	+	+	op prominente plek bij Regattabrug gelegen horecagelegenheid met laat 19de- en vroeg 20ste-eeuwse bouwdelen; mogelijk met wat oudere kern; het tweelaags bouwdeel is het belangrijkste.	8	K
103744	Rijksweg 50, woonhuis, middenstandswoning	Groningen	Damsterdiep, lintbebouwing	tweelaags pand met schilddak, erker en portiek		1924	zakelijk-expressionisme	+	+	+	++	++	+	onderdeel karakteristieke lintbebouwing langs noordzijde Damsterdiep; voorgevel met rijk siermetselwerk; bijzondere erker met balkon en portiek.	8	K

objectnr	omschrijving	kern	ensemble	subtype	bijzonderheden	datum	bouwjstijl	S	B	H	G	A	Z	beschrijving	score	status
152532	Rijksweg 60, woonhuis	Groningen	Damsterdiep, lintbebouwing	eenlaags woning met tentdak, voorgevel met erker		1925	zakelijk-traditioneel	+	+	+	+	+	+	onderdeel karakteristieke lintbebouwing langs noordzijde Damsterdiep; bijzonder type door kapvorm en afwerking gevels met gepleisterde stroken bovenlangs.	6	K
152533	Rijksweg 61-61a, voormalige boerderij	Groningen	Damsterdiep, lintbebouwing	voorhuis met schilddak en dakhuis, bedrijfsgedeelte met afgewolfd dak		1915	zakelijk-traditioneel	+	+	+	+	+	+	onderdeel karakteristieke lintbebouwing langs noordzijde Damsterdiep; voorgevel boerderij gericht op Damsterdiep; redelijk gaaf.	6	K
152534	Rijksweg 62, woonhuis	Groningen	Damsterdiep, lintbebouwing	eenlaags woning met mansardedak, voorgevel met erker en balkon		1924	zakelijk-expressionisme	+	+	+	++	+	+	onderdeel karakteristieke lintbebouwing langs noordzijde Damsterdiep; gaaf type, bijzonder door geglazuurde dakbedekking en voorzien met verzorgde baksteendetails.	7	K
101479	Rijksweg 94, woonhuis	Groningen	Damsterdiep, lintbebouwing	eenlaags woning met schilddak, voorste deel met tweelaags hoekrisalieten met platte daken		1930	zakelijk-expressionisme	+	+	+	+	+	+	onderdeel karakteristieke lintbebouwing langs noordzijde Damsterdiep; opmerkelijke en zeldzame hoofdvorm; details gewijzigd.	6	K
152542	Rijksweg 95, woonhuis	Groningen	Damsterdiep, lintbebouwing	eenlaags woning met mansardedak, voorgevel met erker		1932	zakelijk-expressionisme	+	+	+	+	+	+	onderdeel karakteristieke lintbebouwing langs noordzijde Damsterdiep; vrij gaaf type, opvallend door kapvorm, subtiel siermetselwerk.	6	K
101480	Rijksweg 96, woonhuis	Groningen	Damsterdiep, lintbebouwing	eenlaags woning met zadeldak, voorgevel met expressieve schoorsteen rechts en portiek links		1934	zakelijk-expressionisme	+	+	+	+	+	+	onderdeel karakteristieke lintbebouwing langs noordzijde Damsterdiep; zorgvuldig ontwerp met twee kleuren baksteen, siermetselwerk, bloembak voor de voorgevel; vrij gaaf.	6	K
152543	Rijksweg 97, woonhuis	Groningen	Damsterdiep, lintbebouwing	eenlaags woning met zadeldak, voorgevel met erker en houten topgevel		1934	zakelijk-traditioneel	+	+	+	+	+	+	onderdeel karakteristieke lintbebouwing langs noordzijde Damsterdiep; voorgevel met markante detaillering, houten top; jongere serre tegen linker zijgevel.	6	K
152544	Rijksweg 98, woonhuis	Groningen	Damsterdiep, lintbebouwing	eenlaags woning met mansardedak		1920	zakelijk-expressionisme	+	+	+	+	+	+	onderdeel karakteristieke lintbebouwing langs noordzijde Damsterdiep; markante expressieve kapvorm; details gewijzigd.	6	K
152547	Rijksweg zn, bij Oostersluis. sculpturen oude Oostersluis	Groningen	Damsterdiep, ensemble Oosterhoogebrug	gemetselde muur met twee beeldhouwde koppen		1938	realisme	+	+	++	++	++	++	de twee beeldhouwde koppen maakten deel uit van de oorspronkelijke Oostersluis; na vernieuwing van de sluis op andere locatie in muur herplaatst.	10	K
152546	Rijksweg zn, bij Oostersluis. sculpturen oude Oostersluis	Groningen	Damsterdiep, ensemble Oosterhoogebrug	gemetselde muur met twee beeldhouwde koppen		1938	realisme	+	+	++	++	++	++	de twee beeldhouwde koppen maakten deel uit van de oorspronkelijke Oostersluis; na vernieuwing van de sluis op andere locatie in muur herplaatst.	10	K
104219	Rijnstraat 15-33, IJsselstraat 56-60, complex beneden- en bovenwoningen	Groningen	Rivierenbuurt, vooroorlogs deel	tweelaags blok geschakelde woningen met kap en portieken		1937	zakelijk-traditioneel	++	+	+	+	+	+	hoekaccent met topgevel en winkel; onderdeel planmatige vooroorlogse wijk, gesloten bouwblok	7	K
104219	Rijnstraat 16-34, IJsselstraat 48-54, complex beneden- en bovenwoningen	Groningen	Rivierenbuurt, vooroorlogs deel	tweelaags blok geschakelde woningen met kap en portieken		1937	zakelijk-traditioneel	++	+	+	+	+	+	hoekaccent met topgevelrisaliet en winkel; onderdeel planmatige vooroorlogse wijk, gesloten bouwblok	7	K
101482	Rijnstraat 3-11, complex beneden- en bovenwoningen	Groningen	Rivierenbuurt, vooroorlogs deel	drielaags blok met kap en portieken		1937	zakelijk-traditioneel	++	+	+	+	+	+	erkers over drie bouwlagen, hoekaccent met topgevel en winkel; onderdeel planmatige vooroorlogse wijk, gesloten bouwblok	7	K
152548	Rijnstraat 35-57, portiekflat	Groningen	Rivierenbuurt, naorlogs deel	drielaags portiekflat		1958	shakehands	++	+	+	+	+	0	markante terugliggende derde laag; gevelstenen boven open portiekenonderdeel naoorlogse wijk.	6	K
152549	Rijnstraat 40-52, portiekflat	Groningen	Rivierenbuurt, naorlogs deel	drielaags portiekflat		1958	shakehands	++	+	+	+	+	0	markante terugliggende derde laag; gevelstenen boven open portiekenonderdeel naoorlogse wijk.	6	K
152535	Rijksweg 63, woonhuis	Groningen	Damsterdiep, lintbebouwing	eenlaags woning met zadeldak, topgevel voor met erker en houten top	aanbouw achterzijde van jongere datum	1928	zakelijk-traditioneel	+	+	+	++	++	+	onderdeel karakteristieke lintbebouwing langs noordzijde Damsterdiep; bijzonder type door houten topgevel en uitbouw zijgevel met steekkap	8	K

objectnr	omschrijving	kern	ensemble	subtype	bijzonderheden	datum	bouwstijl	S	B	H	G	A	Z	beschrijving	score	status
101484	Riouwstraat 10-10a, Fivelstrawat 22, winkelwoonhuis	Groningen	Oost-Indische Buurt	tweelaags hoekpand met kap, afgeschuinde hoek met dakhuis en winkelpui		1910	overgangsarchitectuur	++	+	+	++	+	++	onderdeel karakteristieke aaneengesloten gevelwand in stadsuitbreiding met gesloten bouwblokken; hoekpand met markant hoekaccent en gave decoratieve winkelpui.	9	K
152550	Riouwstraat 12-32a, 36-36ab, woningcomplex, beneden- en bovenwoningen	Groningen	Oost-Indische Buurt	tweelaags blok geschakelde woningen met schilddaken, lijstgevels en (deels) stenen dakkapellen		1910	overgangsarchitectuur	++	+	+	+	+	+	onderdeel karakteristieke aaneengesloten gevelwand in stadsuitbreiding met gesloten bouwblokken; redelijk gaaf, afwisselende accenten in de voorgevels.	7	K
152551	Riouwstraat 2-8, wonincomplex, beneden- en bovenwoningen	Groningen	Oost-Indische Buurt	tweelaags blok geschakelde woningen met kap, drielaags risalieten, hoekwinkelpand met afgeschuinde hoek			overgangsarchitectuur	++	+	+	+	+	+	onderdeel karakteristieke aaneengesloten gevelwand in stadsuitbreiding met gesloten bouwblokken; eenvoudige siermetselwerkdetails; hoekwinkelpui gewijzigd.	7	K
152552	Riouwstraat 29-39a, Billitonstraat 2-2.1, woningcomplex, beneden- en bovenwoningen	Groningen	Oost-Indische Buurt, BSG Korrewegwijk	tweelaags blok geschakelde woningen met kap, dakhuisen en afgeschuinde hoek met dakhuis		1907	overgangsarchitectuur	++	+	+	+	+	+	onderdeel karakteristieke aaneengesloten gevelwand in stadsuitbreiding met gesloten bouwblokken; redelijk gaaf, markante hoekoplossing.	7	K
101485	Riouwstraat 34-34a, winkelwoonhuis	Groningen	Oost-Indische Buurt	tweelaags pand met schilddak, lijstgevel, dakhuis en winkelpui		1910	overgangsarchitectuur, jugendstil elementen	++	+	+	++	+	++	onderdeel karakteristieke aaneengesloten gevelwand in stadsuitbreiding met gesloten bouwblokken; gaaf type, met decoratieve winkelpui in Jugendstiltrant; deel van bouwproject Riouwstraat 12-36.	9	K
152553	Riouwstraat 3-5a, Padangstraat 1, winkelwoonhuizen	Groningen	Oost-Indische Buurt	tweelaags blok geschakelde winkels met bovenwoningen met kap en afgeschuinde hoekgevel		1909	overgangsarchitectuur	++	+	+	+	+	+	onderdeel karakteristieke aaneengesloten gevelwand in stadsuitbreiding met gesloten bouwblokken; hoekpand met geverfde gevels; gedeelte aan Riouwstraat heeft betegelde winkelpuien uit interbellum;	7	K
152554	Riouwstraat 38-48a, woningcomplex, beneden- en bovenwoningen	Groningen	Oost-Indische Buurt	tweelaags blok geschakelde woningen met kap, stenen dakkapellen en breed dakhuis bij 42		1908	overgangsarchitectuur	++	+	+	+	+	+	onderdeel karakteristieke aaneengesloten gevelwand in stadsuitbreiding met gesloten bouwblokken; min of meer symmetrisch opgezet, met afwisselende detaillering; eindwoningen met dakhuisen, nr. 42 met gaaf dakhuis/topgevel; nr. 46 met gewijzigde winkelpui	7	K
152555	Riouwstraat 7-7a, Padangstraat 2a, winkelwoonhuis	Groningen	Oost-Indische Buurt, BSG Korrewegwijk	tweelaags pand met kap, dakhuis en hoekwinkelpui		1910	overgangsarchitectuur	++	+	+	+	+	+	onderdeel karakteristieke aaneengesloten gevelwand in stadsuitbreiding met gesloten bouwblokken; maakt deel uit van lange bouwblok Riouwstraat 9-27; bijzondere winkelpui met natuurstenen bekleding en glas-in-lood.	7	K
101483	Riouwstraat 9-27a, Billitonstraat 1, woningcomplex	Groningen	Oost-Indische Buurt, BSG Korrewegwijk	tweelaags blok geschakelde woningen met kap, risalieten met dakhuisen		1910	overgangsarchitectuur	++	+	+	+	+	+	onderdeel karakteristieke aaneengesloten gevelwand in stadsuitbreiding met gesloten bouwblokken; lang bouwblok met markante details in siermetselwerk en rode verblendsteen; nr. 25 is wt geverfd; voortuintjes deels met ijzeren hekwerken.	7	K
101486	Ripperdalaan 1-7b, Gorechtkade 47, 47ab, winkelwoningcomplex, beneden- en bovenwoningen	Groningen	Gorechtbuurt	drielaags hoekblok met kap, open portieken en erkers, winkelpui		1935	zakelijk-traditioneel	++	++	+	+	+	+	markant hoekpand, deels aan kade met singel, afgeronde hoekgevel; portieken met siermetselwerkdetails.	8	K
152557	Rivierenhof 2-98, portiekflat	Groningen	Rivierenbuurt, naoorlogs deel	drielaags portiekflat, met zakelijke plint		1956	shakehands	++	++	+	0	+	+	poortdoorgangen naar achterliggende straten; gevelstenen in voorgevelonderdeel naoorlogse wijk.	7	K
152560	Rode Kruislaan 1-21, Paterswoldseweg 450-452, portiekflat met winkel	Groningen	Corpus den Hoorn-Noord, naoorlogse wijk	drielaags portiekflat met plint		1960	shakehands	++	++	+	++	+	+	flat met op de kop een winkel met gave pui; onderdeel naoorlogse wijk, open verkaveling.	9	K

objectnr	omschrijving	kern	ensemble	subtype	bijzonderheden	datum	bouwtijl	S	B	H	G	A	Z	beschrijving	score	status
152562	Rode Kruislaan 2-16, portiekflat	Groningen	Corpus den Hoorn-Noord, naoorlogse wijk	tweelaags portiekflat		1960	shakehands	++	+	+	+	+	0	grote bakstenen balkons, open portieken met bovenlichten; onderdeel naoorlogse wijk, open verkaveling.	6	K
152565	Rode Kruislaan 82-86, blokje bejaardenwoningen	Groningen	Corpus den Hoorn-Noord, naoorlogse wijk	eenlaags blok geschakelde woningen met kap		1959	shakehands	++	+	+	+	+	0	onderdeel naoorlogse wijk, open verkaveling.	6	K
101488	Roderwolderdijk 2, woonhuis met bedrijfsgedeelte	Groningen-Vierverlaten	Hoendiep, lintbebouwing	samengesteld complex, bestaande uit T-vormig werkplaats met kap en hoge schoorsteen, en een eenlaags woonhuis met schilddak en lijstgevels	erf aan brugzijde afgesloten door tuinhek met gemetselde posten		traditioneel	++	++	++	+	+	++	fraaie ligging aan Hoenderdiep bij Vierverlatenbrug; bijzonder ensemble van woonhuis en bedrijfsgebouw, grotendeels gaaf, woonhuis met diverse bijzondere details; enige zeldzaamheidswaarde.	10	K
101489	Roderwolderdijk 24, woonhuis	Groningen-Vierverlaten		eenlaags woning met tentdak, topgevelrisaliet met steekkap en overstek	aangebouwde garage; voortuin met lage bakstenen tuinmuur	1938	zakelijk-traditioneel	+	+	+	++	+	+	markante kleine representatieve woning uit het intebellum, karakteristiek door hoge kap, topgevel en aangebouwde garage; vrij gaaf.	7	K
101487	Roderwolderdijk 3-3.1, woonhuis, vermoedelijke brugwachterswoning	Groningen-Vierverlaten	Hoendiep, lintbebouwing	eenlaags woning met schilddak en dakhuis met zadeldak			traditioneel	+	+	+	+	+	+	onderdeel lintbebouwing langs Hoendiep, mogelijk relatie met Vierverlatenbrug, als brugwachterswoning; in hoofdvorm gaaf, details deels gewijzigd.	6	K
153132	Roderwolderdijk 4, woonhuis	Groningen-Vierverlaten	Hoendiep, lintbebouwing	eenlaags pand met tentdak		1927	zakelijk-traditioneel	+	+	+	+	+	+	onderdeel lintbebouwing langs Hoendiep; kleine woning op opmerkelijk plek aan het Hoendiep, wellicht relatie met waterbeheer of nabijgelegen brug?	6	K
152566	Rodeweg 11-12, dubbele arbeiderswoning	Groningen	Oost-Indische Buurt	eenlaags blok geschakelde woningen met schilddak en lijstgevel		1880	traditioneel	+	+	+	+	+	+	onderdeel karakteristieke aaneengesloten gevelwand in stadsuitbreiding met gesloten bouwblokken; onderdeel van lange reeks eenlaags arbeiderswoningen; details deels gewijzigd, nieuwe dakkapellen.	6	K
152567	Rodeweg 14, woonhuis, arbeiderswoning	Groningen	Oost-Indische Buurt	eenlaags woning met schilddak en lijstgevel			traditioneel	+	+	+	+	+	+	onderdeel karakteristieke aaneengesloten gevelwand in stadsuitbreiding met gesloten bouwblokken; onderdeel van lange reeks eenlaags arbeiderswoningen; vrij gaaf.	6	K
152569	Rodeweg 17-19, blok geschakelde arbeiderswoningen	Groningen	Oost-Indische Buurt	eenlaags blok geschakelde woningen met kap, lijstgevel en dakkapellen			traditioneel, eclectische elementen	+	+	+	+	+	+	onderdeel karakteristieke aaneengesloten gevelwand in stadsuitbreiding met gesloten bouwblokken; onderdeel van lange reeks eenlaags arbeiderswoningen; details deels gewijzigd, wit gepleisterde of geverfde voorgevels.	6	K
152574	Rodeweg 33-34, dubbele arbeiderswoning	Groningen	Oost-Indische Buurt	eenlaags blok geschakelde woningen met schilddak en lijstgevel			traditioneel	+	+	+	+	+	+	onderdeel karakteristieke aaneengesloten gevelwand in stadsuitbreiding met gesloten bouwblokken; onderdeel van lange reeks eenlaags arbeiderswoningen; details deels gewijzigd.	6	K
101490	Rodeweg 4-5, dubbele arbeiderswoning	Groningen	Oost-Indische Buurt	eenlaags blok geschakelde woningen met afgewolfd dak, lijstgevel en onderkeldering		1885	traditioneel	+	+	+	+	+	+	onderdeel karakteristieke aaneengesloten gevelwand in stadsuitbreiding met gesloten bouwblokken; onderdeel van lange reeks eenlaags arbeiderswoningen en beneden- en bovenwoningen; mogelijk gebouwd als schipperswoningen; nieuwe dakkapellen op voorschild.	6	K
101491	Rodeweg 6-6a, cafe met bovenwoning	Groningen	Oost-Indische Buurt	tweelaags pand met schilddak, lijstgevel en horecapui			traditioneel	+	+	++	+	+	++	onderdeel karakteristieke aaneengesloten gevelwand in stadsuitbreiding met gesloten bouwblokken; onderdeel van lange reeks eenlaags arbeiderswoningen en beneden- en bovenwoningen; al meer dan 100 jaar café; markant opschrift.	8	K



objectnr	omschrijving	kern	ensemble	subtype	bijzonderheden	datum	bouwstijl	S	B	H	G	A	Z	beschrijving	score	status
152578	Rodeweg 8, woonhuis	Groningen	Oost-Indische Buurt	tweelaags pand met schilddak en lijstgevel		1880	traditioneel	+	+	+	++	+	+	onderdeel karakteristieke aaneengesloten gevelwand in stadsuitbreiding met gesloten bouwblokken; onderdeel van lange reeks eenlaags arbeiderswoningen en beneden- en bovenwoningen; gaaf.	7	K
152579	Rodeweg 9-10, dubbele arbeiderswoning	Groningen	Oost-Indische Buurt	eenlaags blok geschakelde woningen met schilddak en lijstgevel		1880	traditioneel	+	+	+	+	+	+	onderdeel karakteristieke aaneengesloten gevelwand in stadsuitbreiding met gesloten bouwblokken; onderdeel van lange reeks eenlaags arbeiderswoningen; details deels gewijzigd, op voorschild 10 een recente dakkapel.	6	K
107082	Rotterdammerstraatje 1a1-1c1, pakhuis	Groningen	Beschermd stadsgezicht Binnenstad	vierlaags pand met schilddak, bakstenen lijstgevel met Vlaamse gevel en trijshuis, gewijzigde onderbouw			traditioneel	+	+	+	+	+	+	onderdeel aaneengesloten gevelwand; ensemblewaarde; op onderbouw na goed herkenbaar voorbeeld van laat 19e-eeuws pakhuis van klassiek, symmetrisch opgezet type, herinnerend aan vroegere bedrijvigheid in deze wijk.	6	K
107082	Rotterdammerstraatje 3-3a, voormalig bedrijfspand met bovenwoning	Groningen	Beschermd stadsgezicht Binnenstad	smal drielaags pand met zadeldak en topgevel; tot venster gewijzigde vroegere bedrijfsingang op de begane grond			traditioneel	+	+	+	0	0	0	onderdeel aaneengesloten gevelwand; ensemblewaarde; eenvoudig en in details gewijzigd pand met oorspronkelijk een werkplaats op begane grond; vooral ondersteunend.	3	BO
106970	Rotterdammerstraatje 6-7, dubbele arbeiderswoning	Groningen	Beschermd stadsgezicht Binnenstad	eenlaags dubbele woning met lessenaarsdak, symmetrische voorgevel met centraal dakhuis, houten overstekken, bakstenen voorgevel met siermetselwerk in geglazuurde steen		1906	overgangsarchitectuur	+	+	+	++	++	+	onderdeel aaneengesloten gevelwand; ensemblewaarde; in hoofdzaak gave kleinschalige woonbebouwing, bijzonder door dubbele opzet en ongebruikelijke detaillering.	8	K
152586	Rouaanstraat 7, bedrijfs- en kantoorgebouw voormalig bedrijf Robbert Barth NV	Groningen		tweelaags gebouw met plat dak	strakke glazen entreepartij en betonskelet als onderdeel indeling voorgevel	1967	functionalisme	+	+	+	+	++	++	onderdeel bedrijventerrein uit naoorlogse periode; markant bedrijfsgebouw met assemblagehal, magazijn en kantoor onder een dak, betonskelet bepalend in compositie voorgevel, glazen entreeparti; redelijk bijzonder type.	8	K
152587	Rouaanstraat 8, kantoorgebouw Eriks	Groningen	geen	tweelaags kantoorgebouw met plat dak			functionalisme	0	+	++	++	+	+	breed opgezet kantoorgebouw met markante voorgevel, raster van betonnen kolommen, vensterstroken en grintbetonnen borstweringen; uitgebouwd betonnen entreeportaal.	7	K
152588	Rubensstraat 1-95, 2-94, Mondriaanstraat 1-61, 2-60, woningcomplex	Groningen	Schildersbuurt-jaren 70 buurt voormalig bedrijventerrein	complex trapsgewijs geschakelde twee- drie- en vierlaags woningen met lessenaarsdaken, uitspringende garages met balkons		1972	structuralisme, invloed	++	+	+	++	++	+	karakteristiek woningcomplex uit midden jaren 70, volgens toenmalige opvattingen over passende fijnkorrelige inbreiding in bestaand stedelijk weefsel, op voormalig bedrijsterrein, rond havenbassin; in stedenbouw en architectuur kenmerken structuralisme.	9	K
103229	Ruiterstraat 4-4ab, Herepoortenmolendrift 25-29, bedrijfscomplex met bovenwoningen	Groningen	Beschermd stadsgezicht Binnenstad	drielaags hoekpand met plat dak, afgeronde hoekgevel met erker			zakelijk-expressionisme, verstrakte Amsterdamse school	+	+	+	+	+	+	hoekpand met bedrijfsruimte beneden en etagewoningen boven; markante hoekoplossing met sterk gebogen erkers.	6	K
101493	S.S. Rosensteinlaan 13-20a, woningcomplex, beneden- en bovenwoningen	Groningen	Gorechtbuurt, BSG Petrus Campersingel/Rosensteinlaan	drielaags blok geschakelde woningen met plat dak, geclusterde voordeuren en erkers over drie bouwlagen		1928	zakelijkheid, Nieuwe Haagse school elementen	++	++	+	++	++	++	onderdeel representatieve gevelwand binnen beschermd stadsgezicht Petrus Campersingel; opmerkelijk symmetrisch opgezet blok met bijzondere details; voortuinen met bakstenen muurtjes.	11	K
101494	S.S. Rosensteinlaan 21, J.C. Wirtsschool, voormalige Gereformeerde lagere school	Groningen	Gorechtbuurt, BSG Petrus Campersingel/Rosensteinlaan	tweelaags gangschool met schilddak		1927	zakelijk-expressionisme, verstrakte Amsterdamse school	++	++	++	++	++	++	schoolgebouw met schoolplein, tegelijk gebouwd met naast gelegen Gereformeerde Kerk; in hoofdzaak gaaf; opvallende entreepartij.	12	K

objectnr	omschrijving	kern	ensemble	subtype	bijzonderheden	datum	bouwstijl	S	B	H	G	A	Z	beschrijving	score	status
101495	S.S. Rosensteinlaan 2-12, woningcomplex, beneden- en bovenwoningen	Groningen	Gorechtbuurt, BSG Petrus Campersingel/Rosensteinlaan	drielaags blok geschakelde woningen met plat dak, geclusterde voordeuren, erkers en balkons; uiterst rechts een risalerend deel.		1928	zakelijkheid, Nieuwe Haagse school elementen	++	++	+	+	++	+	onderdeel representatieve gevelwand binnen beschermd stadsgezicht Petrus Campersingel; lang blok met enkele bijzondere details; voortuinen met bakstennen muurtjes.	9	K
101494	S.S. Rosensteinlaan zn, bij 21, afscheiding schoolplein J.C. Wirtsschool, voormalige Gereformeerde lagere school	Groningen	Gorechtbuurt	bakstenen voetmuur met posten en ijzeren hekken langs schoolplein		1927	zakelijk-expressionisme, verstrakte Amsterdamse school	++	+	++	++	+	+	gaaf hekwerk langs schoolplein J.C. Wirtsschool	9	K
108160	Sabangplein 1-13a, woningcomplex, Padangstraat 20-20a, beneden- en bovenwoningen, winkelwoonhuizen	Groningen	Oost-Indische Buurt, BSG Korrewegwijk	tweelaags blok met kap, dakhuisen, hoekwinkelpuien met afgeschuinde hoekgevels		1909	overgangsarchitectuur	++	++	+	+	+	+	onderdeel karakteristieke aaneengesloten gevelwand in stadsuitbreiding met gesloten bouwblokken; in hoofdvorm gaaf, blok is later geheel gepleisterd; winkelpuitje met aanduiding "tabak" en "sigaren".	8	K
152589	Sabangplein 15-27a, Billitonstraat 15-15a, woningcomplex, beneden- en bovenwoningen	Groningen	Oost-Indische Buurt, BSG Korrewegwijk	tweelaags blok geschakelde woningen met kap, dakhuisen en hoekwinkelpuien met afgeschuinde hoeken		1910	overgangsarchitectuur	++	++	+	+	+	+	onderdeel karakteristieke aaneengesloten gevelwand in stadsuitbreiding met gesloten bouwblokken; ligging aan plein met middenplantsoen en flank van entree naar Deliplein.	8	K
152590	Sabangplein 2-30a, Padangstraat 16-18, Billitonstraat 13, woningcomplex, beneden- en bovenwoningen	Groningen	Oost-Indische Buurt, BSG Korrewegwijk	tweelaags blok geschakelde woningen met kap, stenen dakhuisen en dakkapellen, afgeschuinde hoekgevels		1910	overgangsarchitectuur	++	++	+	+	+	+	onderdeel karakteristieke aaneengesloten gevelwand in stadsuitbreiding met gesloten bouwblokken; markante situering aan langgerekt plein met middenberm; redelijk gaaf.	8	K
152591	Sabangplein zn, beeld buitelandse kinderen	Groningen		hardstenen beeld van twee buitelandse kinderen	in plantsoen	1969	realisme	++	+	+	++	++	++	onderdeel plantsoen; typerend voor late jaren 60.	10	K
152592	Sabastraat 2-96, portiekflat	Groningen	Noorderhogebrug, uitbreidingsplan 1949	drielaags portiekflat met plat dak en plint		1950	shakehands	+	+	+	+	+	+	onderdeel naoorlogse uitbreiding, restant van overigens gewijzigde stempelstructuur; markant lang gebouw met repeterende betonnen details, bijzondere portiekopeningen; voorgevel met markante betonnen elementen bij trappenhuizen.	6	K
152604	Schaepmanlaan 1-17, woningcomplex	Groningen	Coendersborg, naoorlogse wijk met stempelstructuur	tweelaags blok geschakelde woningen met kap		1962	shakehands	++	+	+	+	+	0	type met markante schuin uitgebouwde portalen met balkons; onderdeel naoorlogse wijk met stempelstructuur	6	K
152605	Schaepmanlaan 19-29, woningcomplex	Groningen	Coendersborg, naoorlogse wijk met stempelstructuur	tweelaags blok geschakelde woningen met kap		1962	shakehands	++	+	+	+	+	0	type met markante schuin uitgebouwde portalen met balkons; onderdeel naoorlogse wijk met stempelstructuur	6	K
152607	Schaepmanlaan 31-39, woningcomplex	Groningen	Coendersborg, naoorlogse wijk met stempelstructuur	tweelaags blok geschakelde woningen met kap		1962	shakehands	++	+	+	+	+	0	type met markante schuin uitgebouwde portalen met balkons; onderdeel naoorlogse wijk met stempelstructuur	6	K
152609	Schaepmanlaan 62-72, woningcomplex	Groningen	Coendersborg, naoorlogse wijk met stempelstructuur	tweelaags blok geschakelde woningen met kap		1965	shakehands	++	+	+	+	+	0	gebouwd in opdracht van pensioenfonds "Metaalnijverheid" te Den Haag; type met metalen gevelbeplating en doorlopende vensterstroken; ligging aan plantsoen; onderdeel naoorlogse wijk met stempelstructuur	6	K
152610	Schaepmanlaan 74-90, woningcomplex	Groningen	Coendersborg, naoorlogse wijk met stempelstructuur	tweelaags blok geschakelde woningen met kap		1965	shakehands	++	+	+	+	+	0	gebouwd in opdracht van pensioenfonds "Metaalnijverheid" te Den Haag; type met metalen gevelbeplating en doorlopende vensterstroken; onderdeel naoorlogse wijk met stempelstructuur	6	K

objectnr	omschrijving	kern	ensemble	subtype	bijzonderheden	datum	bouwstijl	S	B	H	G	A	Z	beschrijving	score	status
104513	Schaperstraat 1-23, woningcomplex	Groningen	Helpman, naoorlogse gedeelte	drielaags blok met plat dak		1957	shakehands	+	+	+	++	++	++	bijzonder en zeldzaam type, deels experimenteel; eigenzinnige voorgevelindeling; onderdeel naoorlogse wijk, halfopen verkaveling	9	K
152611	Schaperstraat 2-4, dubbel woonhuis	Groningen	Helpman, naoorlogse gedeelte	drielaags pand met zadeldak		1957	shakehands	+	+	+	++	++	++	bijzonder type, grote woningen met veranda en balkons op bovenliggende bouwlagen; onderdeel naoorlogse wijk, halfopen verkaveling	9	K
151216	Schoenerstraat 10-16, rij arbeiderswoningen, onderdeel complex Schoenerstraat-Middenweg	Groningen-Hoogkerk	Hoogkerk, voor- en vroeg naoorlogse dorpsuitbreiding terrein borg Elmersma	eenlaags blok geschakelde woningen met zadeldak en zijtuitgevels		1948	Delftse school	++	+	+	+	+	+	onderdeel vroeg 20e-eeuwse dorpsuitbreiding, complex woningwetwoningen; eenvoudig traditioneel type, in hoofdvorm gaaf.	7	K
151217	Schoenerstraat 1-5, Boeiersingel 21, blok eengezins- en duplexwoningen	Groningen-Hoogkerk	Hoogkerk, voor- en vroeg naoorlogse dorpsuitbreiding terrein borg Elmersma	tweelaags blok geschakelde woningen met zadeldak		1950	shakehands	++	+	++	+	+	++	onderdeel vroeg 20e-eeuwse dorpsuitbreiding; een van twee blokjes met op de kop duplexwoningen; bijzonder type.	9	K
151218	Schoenerstraat 18-24, rij arbeiderswoningen, onderdeel complex Schoenerstraat-Middenweg	Groningen-Hoogkerk	Hoogkerk, voor- en vroeg naoorlogse dorpsuitbreiding terrein borg Elmersma	eenlaags blok geschakelde woningen met zadeldak en zijtuitgevels		1948	Delftse school	++	+	+	+	+	+	onderdeel vroeg 20e-eeuwse dorpsuitbreiding, complex woningwetwoningen; eenvoudig traditioneel type, in hoofdvorm gaaf.	7	K
151219	Schoenerstraat 21-23, dubbel woonhuis, onderdeel klein complex Barkstraat-Schoenerstraat	Groningen-Hoogkerk	Hoogkerk, voor- en vroeg naoorlogse dorpsuitbreiding terrein borg Elmersma	tweelaags blokje geschakelde woningen met zadeldak, ingangen in voor- of zijgevel		1948	Delftse school	++	+	+	+	+	+	onderdeel vroeg 20e-eeuwse dorpsuitbreiding, complex woningwetwoningen; eenvoudig traditioneel type, in hoofdvorm gaaf.	7	K
151220	Schoenerstraat 25-27, dubbel woonhuis, onderdeel klein complex Barkstraat-Schoenerstraat	Groningen-Hoogkerk	Hoogkerk, voor- en vroeg naoorlogse dorpsuitbreiding terrein borg Elmersma	tweelaags blokje geschakelde woningen met zadeldak, ingangen in voor- of zijgevel		1948	Delftse school	++	+	+	+	+	+	onderdeel vroeg 20e-eeuwse dorpsuitbreiding, complex woningwetwoningen; eenvoudig traditioneel type, in hoofdvorm gaaf.	7	K
151221	Schoenerstraat 26-30, rij arbeiderswoningen, onderdeel complex Schoenerstraat-Middenweg	Groningen-Hoogkerk	Hoogkerk, voor- en vroeg naoorlogse dorpsuitbreiding terrein borg Elmersma	eenlaags blok geschakelde woningen met zadeldak en zijtuitgevels		1948	Delftse school	++	+	+	+	+	+	onderdeel vroeg 20e-eeuwse dorpsuitbreiding, complex woningwetwoningen; eenvoudig traditioneel type, in hoofdvorm gaaf.	7	K
151222	Schoenerstraat 2-8, rij arbeiderswoningen, onderdeel complex Schoenerstraat-Middenweg	Groningen-Hoogkerk	Hoogkerk, voor- en vroeg naoorlogse dorpsuitbreiding terrein borg Elmersma	eenlaags blok geschakelde woningen met zadeldak en zijtuitgevels		1948	Delftse school	++	+	+	+	+	+	onderdeel vroeg 20e-eeuwse dorpsuitbreiding, complex woningwetwoningen; eenvoudig traditioneel type, in hoofdvorm gaaf.	7	K
151223	Schoenerstraat 34-40, rij arbeiderswoningen, onderdeel complex Schoenerstraat-Middenweg	Groningen-Hoogkerk	Hoogkerk, voor- en vroeg naoorlogse dorpsuitbreiding terrein borg Elmersma	eenlaags blok geschakelde woningen met zadeldak en zijtuitgevels		1948	Delftse school	++	+	+	+	+	+	onderdeel vroeg 20e-eeuwse dorpsuitbreiding, complex woningwetwoningen; eenvoudig traditioneel type, in hoofdvorm gaaf.	7	K
101497	Schoenerstraat 37-47, 57-67, blokken geschakelde arbeiderswoningen woningcomplex Strokartonfabriek De Halm	Groningen-Hoogkerk	Hoogkerk, voor- en vroeg naoorlogse dorpsuitbreiding terrein borg Elmersma	eenlaags blokken geschakelde woningen met zadeldak, enkelvoudige en gekoppelde topgevels met steekkappen		1914	traditioneel	++	+	++	+	+	++	onderdeel vroeg 20e-eeuwse dorpsuitbreiding, onderdeel complex met tuindorpachtige setting; redelijk gaaf; markant vroeg 20e-eeuws type.	9	K
152612	Schoenerstraat 7-11, blok eengezins- en duplexwoningen	Groningen	Hoogkerk, voor- en vroeg naoorlogse dorpsuitbreiding terrein borg Elmersma	tweelaags blok geschakelde woningen met zadeldak		1950	shakehands	++	+	++	+	+	++	onderdeel vroeg 20e-eeuwse dorpsuitbreiding; een van twee blokjes met op de kop duplexwoningen; bijzonder type.	9	K

objectnr	omschrijving	kern	ensemble	subtype	bijzonderheden	datum	bouwtijl	S	B	H	G	A	Z	beschrijving	score	status
103233	Schoolholm 1, woonhuis	Groningen	Beschermd stadsgezicht Binnenstad	tweelaags pand met kap, lijstgevel met topgevel en steekkap links, balkon voor tweede bouwlaag		1902	eclecticisme	+	+	+	+	+	+	onderdeel aaneengesloten gevelwand; pand met rijk gelede en gedetailleerde voorgevel, met markante geveltop en balkon.	6	K
152613	Schoolholm 14-16c, bedrijfspand met bovenwoningen	Groningen	Beschermd stadsgezicht Binnenstad	drielaags pand met plat dak, bedrijfs- en garagedeuren in de onderbouw en woningen met smalle erkers over twee lagen		1929	zakelijk-expressionisme, verstrakte Amsterdamse school	+	+	+	+	+	+	onderdeel aaneengesloten gevelwand; onderdeel groter complex interbellumpanden in dit deel van de straat; hoofdvorm gaaf.	6	K
152614	Schoolholm 15-15c, bedrijfspand met bovenwoningen	Groningen	Beschermd stadsgezicht Binnenstad	drielaags pand met kap, voorgevel met bedrijfsdeur beneden en hangende erker over twee lagen		1939	zakelijk-traditioneel	+	+	+	0	0	0	onderdeel aaneengesloten gevelwand; belendende bebouwing vernieuwd; eenvoudige voorgevel met als markant accent de erkerpartij; entree gewijzigd.	3	BO
103239	Schoolholm 18.1-18.3, 18a-28c, magazijn met kantoor met bovenwoningen	Groningen	Beschermd stadsgezicht Binnenstad	drielaags hoekpand met schilddak		1937	zakelijk-traditioneel, Delftse school	+	+	+	+	+	+	onderdeel aaneengesloten gevelwand; hoekpand; onderdeel groter complex interbellumpanden in dit deel van de straat; hoofdvorm gaaf.	6	K
108322	Schoolholm 24-24ab, onderdeel verpleegtehuis Beth Zekenim	Groningen	Beschermd stadsgezicht Binnenstad	drielaags hoekpand met plat dak		1934	nieuwe Haagse school	++	++	++	+	++	++	hoekpand, bijzondere functie; gesticht als onderdeel van het complex van het Joodse verpleegtehuis Beth Zekenim; later in gebruik bij het Leger des Heils; bijzondere bouwmassa met in- en uitspringende gevelvlakken;	11	K
103231	Schoolholm 33-33f (links), woonhuis, bovenwoningen	Groningen	Beschermd stadsgezicht Binnenstad	drielaags pand met kap, portiek en hangende erker over twee lagen	op de begane grond een portiek met entree naar de woningen in het rechter deel van het pand, een voormalig pakhuis		zakelijk-traditioneel	+	+	+	0	0	0	onderdeel aaneengesloten gevelwand; maakt thans deel uit van complex woningen, waartoe ook het verbouwde pakhuis rechts behoort; begane grond gewijzigd.	3	BO
103231	Schoolholm 33-33f (rechts), voormalig pakhuis	Groningen	Beschermd stadsgezicht Binnenstad	drielaags pand met kap, Vlaamse gevel en trijshuis		1924	zakelijk-traditioneel	+	+	+	+	+	0	onderdeel aaneengesloten gevelwand; maakt thans deel uit van complex woningen, waartoe ook het belendende pand links behoort; brede ingang gewijzigd tot venster; siermetselwerkaccenten.	5	BO
103232	Schoolholm 37-37ab, winkelwoonhuis	Groningen	Beschermd stadsgezicht Binnenstad	drielaags hoekpand met samengestelde kap, topgevel, hangende erkers en hoekwinkelpui		1935	zakelijk-traditioneel	+	++	+	+	+	+	hoekpand, onderdeel aaneengesloten gevelwand; pand met markant hoekaccent (topgevel), opvallend door expressieve hoofdvorm en erkers.	7	K
107605	Schoolholm 38-38a, winkelwoonhuis	Groningen	Beschermd stadsgezicht Binnenstad	tweelaags diep pand met zadeldak, topgevel en gewijzigde winkelpui			zakelijk-traditioneel	+	+	+	0	0	0	onderdeel aaneengesloten gevelwand; eenvoudig pand met topgevel, pui-invulling geheel gewijzigd.	3	BO
103243	Schoolholm 40, woonhuis	Groningen	Beschermd stadsgezicht Binnenstad	tweelaags diep pand met schilddak en lijstgevel			traditioneel	+	+	+	0	0	0	onderdeel aaneengesloten gevelwand; pand met eenvoudige gewijzigde lijstgevel.	3	BO
108646	Schoolstraat 1-3, Poelestraat 38.1, winkelwoonhuis	Groningen	Beschermd stadsgezicht Binnenstad	tweelaags hoekpand met zadeldak en winkelpui		1933	zakelijk-traditioneel	++	+	+	+	+	0	onderdeel aaneengesloten gevelwand, hoekpad bij inspringende hoek; in hoofdzaak gaaf pand met brede vensterpartijen met glas-in-loodbovenlichten	6	K
151224	Schouwstraat 1, woonhuis	Groningen-Hoogkerk	Hoogkerk, voor- en vroeg naoorlogse dorpsuitbreiding terrein borg Elmersma	eenlaags woning met zadeldak en topgevel met tuit	voortuin met haag	1950	Delftse school	++	+	+	+	+	0	onderdeel vroeg 20e-eeuwse dorpsuitbreiding, in markante rij; voorbeeld van traditionele woning van rond 1950, hoofdvorm gaaf.	6	K
151225	Schouwstraat 3, woonhuis	Groningen-Hoogkerk	Hoogkerk, voor- en vroeg naoorlogse dorpsuitbreiding terrein borg Elmersma	eenlaags woning met zadeldak, voorgevel met erker en schoorsteen op de top	voortuin met haag	1950	Delftse school	++	+	+	+	+	0	onderdeel vroeg 20e-eeuwse dorpsuitbreiding, in markante rij; voorbeeld van traditionele woning van rond 1950, hoofdvorm gaaf.	6	K

objectnr	omschrijving	kern	ensemble	subtype	bijzonderheden	datum	bouwtijl	S	B	H	G	A	Z	beschrijving	score	status
151226	Schouwstraat 4-6.6, voormalige openbare lagere school 2, met wandkunst (mozaïeken)	Groningen-Hoogkerk	Hoogkerk, voor- en vroeg naoorlogse dorpsuitbreiding terrein borg Elmersma	eenlaags gangschool met kap en haaks daarop een gymzaal met kap en rondboogvensters.	voorgevel gewijzigd ca 1965 en voorzien van vijf mozaïeken; schoolplein met bakstenen plantbak	1915	overgangsarchitectuur	++	+	++	+	++	+	onderdeel vroeg 20e-eeuwse dorpsuitbreiding, ensemble met onderwijzerswoning hoek Middenweg; gewijzigd, maar vooral gymzaal nog intact; bijzondere waarde hebben de mozaïeken.	9	K
151227	Schouwstraat 5, woonhuis	Groningen-Hoogkerk	Hoogkerk, voor- en vroeg naoorlogse dorpsuitbreiding terrein borg Elmersma	eenlaags woning met zadeldak, voorgevel met erker en portiek	voortuin met haag	1939	zakelijk-traditioneel	++	+	+	+	+	0	onderdeel vroeg 20e-eeuwse dorpsuitbreiding, in markante rij; voorbeeld van traditionele woning van rond 1940, hoofdvorm gaaf.	6	K
151228	Schouwstraat 7, woonhuis	Groningen-Hoogkerk	Hoogkerk, voor- en vroeg naoorlogse dorpsuitbreiding terrein borg Elmersma	eenlaags woning met zadeldak, voorgevel met portiek		1939	zakelijk-traditioneel	++	+	+	+	+	0	onderdeel vroeg 20e-eeuwse dorpsuitbreiding, in markante rij; voorbeeld van traditionele woning van rond 1940, hoofdvorm gaaf.	6	K
151229	Schouwstraat 9, woonhuis	Groningen-Hoogkerk	Hoogkerk, voor- en vroeg naoorlogse dorpsuitbreiding terrein borg Elmersma	eenlaags woning met zadeldak en voorgevel met hoekportiek	voortuin met lage bakstenen tuinmuur	1936	zakelijk-traditioneel	++	+	+	+	+	0	onderdeel vroeg 20e-eeuwse dorpsuitbreiding, in markante rij; voorbeeld van traditionele woning van rond 1935, hoofdvorm gaaf.	6	K
152621	Schubertlaan 2-54, portiekflat	Groningen	Coendersborg, naoorlogse wijk met stempelstructuur	drielaags portiekflat met plint		1962	shakehands	++	+	+	+	+	0	sober type; onderdeel naoorlogse wijk, open verkaveling met stempelstructuur	6	K
152622	Schubertlaan 56-66, woningcomplex	Groningen	Coendersborg, naoorlogse wijk met stempelstructuur	tweelaags blok geschakelde woningen met kap		1962	shakehands	++	+	+	+	+	0	sober type, in details veranderd; onderdeel naoorlogse wijk met stempelstructuur	6	K
152624	Schuitmakersstraat 17, pakhuis	Groningen	Beschermd stadsgezicht Binnenstad	drielaags pand met kap, hoger opgetrokken voorgevel met miiddenrisaliet en trijshuis		1916	overgangsarchitectuur	+	+	++	+	+	+	gebouwd als pakhuis/bedrijfspan van de firma Jilt Reintjes, grossierderij in koloniale waren en aanverwante artikelen; eenvoudige bakstenen voorgevel met symmetrische opzet.	7	K
152625	Schuitmakersstraat 19-19a, bedrijfspan met bovenwoning	Groningen	Beschermd stadsgezicht Binnenstad	tweelaags hoekpand met schilddak, lijstgevel en in blokverband gepleisterde onderbouw			neoclassicisme elementen	++	+	+	0	+	0	hoekpand, onderdeel aaneengesloten gevelwand; 5 het pand maakte deel uit van het complex van de N.V. Bouwmaterialenhandel J/ Ph. Broekschmidt en Co (Kleine der A 3-6); bedrijfsfunctie nog afleesbaar aan gesloten karakter onderbouw.	5	BO
108319	Schuitmakersstraat 2, voormalige Telefooncentrale	Groningen	Beschermd stadsgezicht Binnenstad	drielaags haakvormig gebouw met kap, met in de knik een smalle risaliet met topgevel			shakehands	++	++	++	+	+	++	onderdeel complex telefooncentrale-postkantoor; imposante geknikte bakstenen gevels met teurgliggende derde laag met vensterstroken met wit gepleisterde dammen.	10	K
152626	Schuitmakersstraat 3, bedrijfspan met bovenwoning	Groningen	Beschermd stadsgezicht Binnenstad	drielaags pand met plat dak, hijsbalk en hangende erker		1929	zakelijkheid	+	+	+	0	0	0	bedrijfspan met bovenwoning uit het interbellum; sobere voorgevel met erker en hijsbalk; details gewijzigd.	3	BO
103929	Schuitmakersstraat 6, bedrijfspan met bovenwoning	Groningen	Beschermd stadsgezicht Binnenstad	drielaags pand met zadeldak, topgevel met hijsbalk, bedrijfsdeuren en hangende erker		1935	zakelijk-traditioneel	++	+	+	++	++	+	gaaf type, opmerkelijke opzet bovengevel met trappenhuisvenster van glasbouwstenen.	9	K
152627	Schuitmakersstraat 7a, bedrijfspan met bovenwoning	Groningen	Beschermd stadsgezicht Binnenstad	tweelaags pand met plat dak			eclecticisme	+	+	++	+	+	+	vermoedelijk gebouwd als fabriek en handel in drijfriemen van de firma A.D. Boekholt; gevel aan de Schuitmakersstraat nog met markante geleiding en (deels gewijzigde) details, waaronder breed laadluik op de verdieping.	7	K



objectnr	omschrijving	kern	ensemble	subtype	bijzonderheden	datum	bouwtijl	S	B	H	G	A	Z	beschrijving	score	status
152628	Schuitmakersstraat 9.1-9.4, bedrijfsgebouw	Groningen	Beschermd stadsgezicht Binnenstad	drielaags pand met plat dak		1918	zakelijk-expressionisme, verstrakte Amsterdamse school	+	+	++	+	+	+	vestiging van de firma L.G. Klaassens, brood-, koek- en banketbakkerij en groothandel in bakkersartikelen, tevens likeurstokerij; opvallende voorgevel met siermetselwerk op hoekdammen en fries; alle details gewijzigd.	7	K
107403	Schuitendiep 100, Damsterdiep 2-2ac, winkelwoonhuis	Groningen	Beschermd stadsgezicht Binnenstad	vierlaags hoekpand met schilddak, lijsgelvels, dakkapellen, bakstenen gevels met erkers, hoekwinkelpui		1935	Delftse school	++	++	+	++	++	++	onderdeel aaneengesloten gevelwand aan kade; rijzig en zeer beeldbepalend hoekpand; grotendeels gaaf en zeldzaamheidswaarde.	11	K
103254	Schuitendiep 13-13a, woonhuis, beneden- en bovenwoning	Groningen	Beschermd stadsgezicht Binnenstad	tweelaags dwarspand met zadeldak, lijstgevel en stenen dakhuis			traditioneel	++	+	+	+	+	0	onderdeel aaneengesloten gevelwand aan singel; pand met eenvoudige bakstenen lijstgevel; details passend gewijzigd.	6	K
103799	Schuitendiep 15-17.1, complex winkelwoonhuizen	Groningen	Beschermd stadsgezicht Binnenstad	drielaags blok met zadeldak, portiek, winkelpuien en erkers			zakelijk-traditioneel	++	+	+	+	+	0	onderdeel aaneengesloten gevelwand aan singel; in hoofdvorm gaaf, puizone flink gewijzigd; markante kap met groot overstek; doorgang naar achtererf.	6	K
103225	Schuitendiep 19, woonhuis	Groningen	Beschermd stadsgezicht Binnenstad	eenlaags pand met dwars zadeldak, lijstgevel, stenen dakhuis, dakkapellen en symmetrische voorgevel			neorenaissance elementen	++	+	+	+	+	+	onderdeel aaneengesloten gevelwand aan singel; in hoofdvorm gaaf, redelijk zeldzaam vanwege eenlaags bouwmsa; details gewijzigd.	7	K
103800	Schuitendiep 21-25ac, wooncomplex	Groningen	Beschermd stadsgezicht Binnenstad	drielaags blok geschakelde etagewoningen met kap, hoekrisalieten met dakhuizen en steekappen, portieken met open trappen en erkers		1936	zakelijk-traditioneel	++	++	+	++	++	+	onderdeel aaneengesloten gevelwand aan singel; opvallend blok met rijke geleiding en bijzondere details, zoals betonnen lateien en platen met ijzeren onramenten, siermetselwerk en open trappen.	10	K
103256	Schuitendiep 25.1-26.1a, winkelwoonhuis	Groningen	Beschermd stadsgezicht Binnenstad	tweelaags dwarspand met zadeldak, lijstgevel en winkelpui			traditioneel	++	+	+	0	0	0	onderdeel aaneengesloten gevelwand aan singel; pand met eenvoudige bakstenen laat 19e-eeuwe lijstgevel en pui uit interbellum; details deels vernieuwd.	4	BO
108645	Schuitendiep 3-5ab, winkel/bedrijfspan met bovenwoning	Groningen	Beschermd stadsgezicht Binnenstad	tweelaags pand met schilddak, middenrisaliet met getrapte topgevel en spaarveld, pui met portiek			overgangsarchitectuur, neogotische elementen	++	+	+	+	+	+	onderdeel aaneengesloten gevelwand aan singel; oorspronkelijk was Rabbelier's kleemkerijen hier gevestigd, met bedrijfsruimte en winkel; geveerde voorgevel met bijzondere Brugse boog en markante topgevel.	7	K
107370	Schuitendiep 38-38ab, woonhuis, beneden- en bovenwoning	Groningen	Binnenstad-Oost	tweelaags dwarshuis met zadeldak met houten overstek, dakkapel en portiek		1935	nieuw historiserend	+	+	+	++	++	++	onderdeel aaneengesloten gevelwand langs singel; achter de gave en zorgvuldig ontworpen voorgevel uit 1935 gaat een ouder pand schuil; enige zeldzaamheidswaarde.	9	K
106816	Schuitendiep 4, bedrijfspand met bovenwoning	Groningen	Binnenstad-Oost	drielaags diep pand met plat dak, bedrijfsdeur in pui		1927	zakelijk-expressionisme	+	+	+	++	++	++	onderdeel aaneengesloten gevelwand, in gedeelte straat, waar rooilijn in interbellum naar achteren is geschoven; gaaf voorbeeld van bedrijfspandje met woning uit interbellum; siemetselwerkdetails.	9	K
103268	Schuitendiep 40, woonhuis	Groningen	Binnenstad-Oost	tweelaags dwarspand met souterrain, zadeldak en lijstgevel			eclecticisme	+	+	+	0	+	0	onderdeel aaneengesloten gevelwand aan singel; in hoofdvorm gaaf; lijstgevel met markante vensteromlijstingen op verdieping; pui volledig gewijzigd.	4	BO
103264	Schuitendiep 43, woonhuis	Groningen	Beschermd stadsgezicht Binnenstad	tweelaags dwars huis met zadeldak, lijstgevel en houten dakkapellen			traditioneel	++	+	+	+	0	0	onderdeel aaneengesloten gevelwand aan singel; pand met eenvoudige lijstgevel; lijst en dakkapellen gewijzigd.	5	BO
108644	Schuitendiep 45-45ad, kantoor met bovenwoningen	Groningen	Beschermd stadsgezicht Binnenstad	vierlaags pand met flatwoningen en kantooruimte beneden		1954	shakehands	+	+	+	+	+	0	onderdeel aaneengesloten gevelwand, hoekpand uit de wederopbouwperiode, schaalvergroting ten opzichte van singelbebouwing Schuitendiep; het bakstenen gebouw heeft aan het Gedempte Kattendiep een markante betonrastergevel.	5	BO

objectnr	omschrijving	kern	ensemble	subtype	bijzonderheden	datum	bouwstijl	S	B	H	G	A	Z	beschrijving	score	status
103271	Schuitendiep 46-48, bedrijfspand met woningen	Groningen	Beschermd stadsgezicht Binnenstad	tweelaags dwarspand met zadeldak, lijstgevel en houten dakkapellen			traditioneel	++	+	+	+	+	+	onderdeel aaneengesloten gevelwand aan kade; rechts een inpandige gang; eenvoudige, deels gewijzigde lijstgevel; veel oudere kern.	7	K
152629	Schuitendiep 50-50c, winkelwoonhuis	Groningen	Beschermd stadsgezicht Binnenstad	drielaags dwarspand met zadeldak met lijstgevel, gewijzigde pui en verdiepingen met erkers	voorgevel in interbellum een geheel met buurpand 52.		zakelijk-traditioneel	++	+	+	+	0	0	onderdeel aaneengesloten gevelwand aan kade; links een inpandige gang; voorgevel eenvoudig, maar door erkers markante invulling uit interbellum, geverfd, met gewijzigde pui.	5	BO
107418	Schuitendiep 54, winkelwoonhuis	Groningen	Beschermd stadsgezicht Binnenstad	tweelaags diep pand met vernieuwde kap, lijstgevel en winkelpui			overgangsarchitectuur	++	+	+	+	0	0	onderdeel aaneengesloten gevelwand; lijstgevel met voor begin 20e eeuw markante detaillering; pui deels gewijzigd, evenals de kap.	5	BO
103267	Schuitendiep 55-55a, pakhuys	Groningen	Beschermd stadsgezicht Binnenstad	drielaags diep pand met mansardedak			traditioneel	++	+	+	+	+	+	onderdeel aaneengesloten gevelwand aan kade, rechts een steeg; pakhuiskarakter in hoofdvorm en de gevel aan de steeg bewaard; gewijzigde onderpui.	7	K
103272	Schuitendiep 60-60a, winkelwoonhuis	Groningen	Beschermd stadsgezicht Binnenstad	tweelaags dwarshuis met zadeldak, lijstgevel en eenvoudige winkelpui			traditioneel	++	+	+	+	0	+	onderdeel aaneengesloten gevelwand aan kade; in hoofdvorm gaaf, details deels gewijzigd; herinnert in schaal nog aan de oude kadebebouwing.	6	K
103273	Schuitendiep 62-62a, bedrijfspand met bovenwoning	Groningen	Beschermd stadsgezicht Binnenstad	tweelaags diep pand met afgeplat zadeldak, driehoekige topgevel, verdieping met erker en oudere pui met bedrijfsingang			eclecticisme, Delftse school	++	+	+	+	+	+	onderdeel aaneengesloten gevelwand aan kade, en aan steeg; boven de pui met details uit circa 1900 van bedrijfs- of winkelpui een rond 1950 vernieuwde gevel met hangende erker; details deels veranderd.	7	K
103274	Schuitendiep 64-64a, winkelwoonhuis	Groningen	Beschermd stadsgezicht Binnenstad	drielaags diep pand met zadeldak, topgevel, winkelpui met afgeschuinde hoek en verdieping met erker		1933	zakelijk-traditioneel	++	+	+	++	+	+	onderdeel aaneengesloten gevelwand aan kade, en aan steeg; sobere invulling uit interbellum met winkeputje; topgevel en erker vormen markante accenten.	8	K
103275	Schuitendiep 66-66a, Nieuweweg 7c-7d, woonhuis, beneden- en bovenwoning	Groningen	Beschermd stadsgezicht Binnenstad	tweelaags diep pand met schilddak, lijstgevel en dakkapel	achterhuis met zadeldak		traditioneel, neorenaissance elementen	++	+	++	+	++	++	onderdeel aaneengesloten gevelwand aan kade; in kern teruggaand op 17e-eeuwse diep huis; 19-eeuwse lijstgevel met markante gepleisterde details, maar ramen gewijzigd; behoort tot de oudere bebouwing in dit deel van de binnestad.	10	K
103276	Schuitendiep 68-68ab, woonhuis, beneden- en bovenwoning	Groningen	Beschermd stadsgezicht Binnenstad	tweelaags dwars huis met zadeldak, lijstgevel en nieuwe dakkapel			traditioneel	++	+	++	+	+	+	onderdeel aaneengesloten gevelwand aan kade; gaat in kern terug op 17e-eeuws dwarshuis, waarvan sporen behouden bleven; de lijstgevel voor heeft nieuwe details.	8	K
103277	Schuitendiep 70-70ab, winkelwoonhuis	Groningen	Beschermd stadsgezicht Binnenstad	tweelaags diep pand met zadeldak, topgevel met mezzanino, deels historische winkelpui	achterhuis		traditioneel	++	+	++	++	++	++	onderdeel aaneengesloten gevelwand aan kade; betreft in kern een 17e-eeuws diep huis; markante 19e-eeuwse voorgevel met tuitgevel en winkelpui.	11	K
152630	Schuitendiep 72-72ab, bedrijfspand met bovenwoningen	Groningen	Beschermd stadsgezicht Binnenstad	drielaags pand met dwars zadeldak, overgaand in vierlaags achterhuis, lijstgevel, verdiepingen met erkers en pui met portiektrap en gewijzigde bedrijfsingang		1935	traditioneel, Delftse school elementen	++	+	+	+	+	+	onderdeel aaneengesloten gevelwand, rechts aan Brouwersgang; invulling uit interbellum met op de bedrijfsingang na zeer gave opzet; markante bovengavel met lijst en erkers.	7	K
103278	Schuitendiep 74, bedrijfspand, voormalige brouwerij	Groningen	Beschermd stadsgezicht Binnenstad	tweelaags diep pand met mansardedak, lijstgevel, dakhuis met fronton en gewijzigde pui	zeer diepe achterbouwe, deels industrieel in gebruik geweest		traditioneel	++	+	++	+	+	++	onderdeel aaneengesloten gevelwand aan kade, links de Brouwersgang; gaat in opzet terug tot diep 17e-eeuwse huis, waarvan bouwrestanten bewaard bleven; er was lange tijd een brouwerij gevestigd; de lijstgevel heeft een geheel gewijzigde pui.	9	K

objectnr	omschrijving	kern	ensemble	subtype	bijzonderheden	datum	bouwtijl	S	B	H	G	A	Z	beschrijving	score	status
103279	Schuitendiep 78-78a, bedrijfspand met bovenwoning	Groningen	Beschermd stadsgezicht Binnenstad	tweelaags diep pand met afgeplat schilddak, lijstgevel en deels intacte bedrijfspui		1890	neorenaissance	++	+	+	+	++	+	onderdeel aaneengesloten gevelwand aan kade; pand met mogelijk oude kern en markante, rijk gelede en gedecoreerde lijstgevel, met veel gave details; invulling bedrijfspui vernieuwd.	8	K
103280	Schuitendiep 80-82, Pluimerstraat 2-2e, dubbel woonhuis	Groningen	Beschermd stadsgezicht Binnenstad	tweelaags blok geschakelde woningen met L-vormig schilddak, lijstgevel met mezzanino; rechter pand met latere winkelpui		1855	traditioneel	++	+	+	+	+	+	onderdeel aaneengesloten gevelwand aan kade, met rechts ingang Pluimerstraat; deels tot winkelwoonhuis verbouwd in midden 20e eeuw; overigens in hoofdzaak vrij gaaf dubbel huis uit midden 19e eeuw.	7	K
103282	Schuitendiep 86-86af, 86.1-86.4, winkelwoonhuis	Groningen	Beschermd stadsgezicht Binnenstad	tweelaags diep pand met schilddak, lijstgevel, dakkapel en gewijzigde winkelpui			traditioneel	++	+	+	0	+	+	onderdeel aaneengesloten gevelwand aan kade, met rechts een gang; herinnert in volume aan 17e-eeuwse bebouwingsstructuur, waarvan enige resten behouden bleven; zeer sobere gewijzigde lijstgevel met vernieuwde pui.	6	K
103285	Schuitendiep 88.11-88.12, 90, bedrijfspand met bovenwoning	Groningen	Beschermd stadsgezicht Binnenstad	tweelaags diep pand met afgeplat schilddak, lijstgevel	tweelaags achterhuis met zadeldak en eenlaags aanbouw met zadeldak		traditioneel	++	+	+	+	+	0	onderdeel aaneengesloten gevelwand aan kade; gaat in kern terug op 17e-eeuws huis, waarvan sporen behouden bleven; de lijstgevel voor heeft nieuwe details.	6	K
103284	Schuitendiep 88-88.2, bedrijfspand met bovenwoning	Groningen	Beschermd stadsgezicht Binnenstad	tweelaags diep pand met afgeplat schilddak, lijstgevel, stenen dakkapel en geheel gewijzigde pui	zeer diepe lage achterbouw met zadeldak		traditioneel, neorenaissance elementen	++	+	+	0	+	+	onderdeel aaneengesloten gevelwand, markante ligging tussen twee stegen; markant zeer langgerekt pand met vroeger bedrijfsmatige functie, kenmerkend voor kadebebouwing; veel wijzigingen.	6	K
103286	Schuitendiep 92, woonhuis	Groningen	Beschermd stadsgezicht Binnenstad	tweelaags diep huis met schilddak en lijstgevel			traditioneel	++	+	+	++	+	++	onderdeel aaneengesloten gevelwand aan kade, met links een gang; grotendeels gaaf kleinschalig woonhuis met markante lijstgevels en gevelopeningen met afgeronde bovenhoeken.	9	K
103287	Schuitendiep 94-96, dubbel winkelwoonhuis	Groningen	Beschermd stadsgezicht Binnenstad	tweelaags pand met mezzanino, schilddak en lijstgevel, twee winkelpuien uit interbellum			eclecticisme	++	+	+	+	++	+	onderdeel aaneengesloten gevelwand aan kade; gaat in kern terug op 17e-eeuwse huisstructuren, waarvan elementen intern behouden bleven; fraaie representatieve lijstgevel met vensteromlijstingen.	8	K
152631	Selwerderdwardsstraat 10, woonhuis, arbeiderswoning	Groningen	Noorderplantsoenbuurt	eenlaags woning met afgeplat schilddak, lijstgevel en vlaamse gevel	links een doorgang met poortje en houten deur	1892	traditioneel, neorenaissance elementen	++	+	+	++	++	+	onderdeel aaneengesloten gevelwand in vanaf circa 1880 ontwikkelde arbeiderswijk; ensemblewaarde; kleine woning, mogelijk oorspronkelijk met winkeltje; gave hoofdvorm en detaillering; bijzonder type in deze wijk.	9	K
152632	Selwerderdwardsstraat 12-12a, woonhuis, beneden- en bovenwoning	Groningen	Noorderplantsoenbuurt	tweelaags pand met schilddak, lijstgevel, houten dakkapel en geclusterde deuren		1892	traditioneel, neorenaissance elementen	++	+	+	+	+	0	onderdeel aaneengesloten gevelwand in vanaf circa 1880 ontwikkelde arbeiderswijk; ensemblewaarde; in hoofdvorm gave beneden- en bovenwoning uit late 19e eeuw, eenvoudige decoratieve elementen.	6	K
104187	Selwerderdwardsstraat 14-16, dubbele arbeiderswoning	Groningen	Noorderplantsoenbuurt	eenlaags dubbele woning met twee parallelle schilddaken, lijstgevels en stenen dakkapellen met frontons		1892	traditioneel, neorenaissance elementen	++	++	+	+	++	+	onderdeel aaneengesloten gevelwand in vanaf circa 1880 ontwikkelde arbeiderswijk; ensemblewaarde; vrij gave dubbele laat 19e-eeuwse arbeiderswoning van klassiek type, opvallend door rijke ornamentiek boven de gevelopeningen; details bij nr. 14 gewijzigd.	9	K
107276	Selwerderdwardsstraat 1-7, woningcomplex, arbeiderswoningen	Groningen	Noorderplantsoenbuurt	eenlaags blok geschakelde woningen met schilddaken, lijstgevels en (stenen) dakkapellen met frontons		1892	traditioneel, neorenaissance elementen	++	++	+	+	+	++	onderdeel aaneengesloten gevelwand in vanaf circa 1880 ontwikkelde arbeiderswijk; hoge ensemblewaarde; karakteristiek blok woningen, markant door reeks schilddaken, dakkapellen en afwisselende eenvoudige decoratieve details; vrij gaaf.	9	K

objectnr	omschrijving	kern	ensemble	subtype	bijzonderheden	datum	bouwstijl	S	B	H	G	A	Z	beschrijving	score	status
107274	Selwerderdwardsstraat 17-19, dubbele arbeiderswoning	Groningen	Noorderplantsoenbuurt	eenlaags dubbele woning met twee parallelle schilddaken, lijstgevels en dakkapellen, bij nr.17 in baksteen, nr. 19 met driuiplijsten		1892	traditioneel, neorenaissance elementen	++	++	+	+	+	+	onderdeel aaneengesloten gevelwand in vanaf circa 1880 ontwikkelde arbeiderswijk; hoge ensemblewaarde; karakteristiek blok woningen, markant door reeks schilddaken, dakkapellen en decoratieve details; redelijk gaaf.	8	K
104186	Selwerderdwardsstraat 18-30, arbeiderswoningen	Groningen	Noorderplantsoenbuurt	onderdelen uit eenlaags blok geschakelde woningen met schilddaken, lijstgevels, stenen dakkapellen met driuiplijsten of dakhuis met fronton (nr.30); bakstenen gevels met decoratieve accenten	woningen maken deel uit van blok, waarvan nrs. 22 en 28 zijn voorzien van hogere kap en voorgevel	1892	traditioneel, neorenaissance elementen	++	++	+	+	++	++	onderdeel aaneengesloten gevelwand in vanaf circa 1880 ontwikkelde arbeiderswijk; ensemblewaarde; karakteristiek blok geschakelde woningen met veel bijzondere details; twee woningen met verhoogde voorgevel, maar nog goed herkenbaar.	10	K
107273	Selwerderdwardsstraat 21-25, woningcomplex, arbeiderswoningen	Groningen	Noorderplantsoenbuurt	eenlaags blok geschakelde woningen met schilddaken, lijstgevels en stenen dakkapellen		1892	traditioneel, neorenaissance elementen	++	++	+	+	+	++	onderdeel aaneengesloten gevelwand in vanaf circa 1880 ontwikkelde arbeiderswijk; ensemblewaarde; karakteristiek blok woningen, markant door reeks schilddaken en kleurrijke siermetselwerkdetails; raamdetails deels gewijzigd.	9	K
152634	Selwerderdwardsstraat 29-35 woningcomplex, arbeiderswoningen	Groningen	Noorderplantsoenbuurt	eenlaags blok geschakelde woningen met schilddaken, lijstgevels en gewijzigde dakkapellen, bij nr. 35 van steen		1892	traditioneel, neorenaissance elementen	++	++	+	+	+	0	onderdeel aaneengesloten gevelwand in vanaf circa 1880 ontwikkelde arbeiderswijk; ensemblewaarde; in hoofdvorm gaaf blokje, maar met sterk gewijzigde dakkapellen; gevelsdetails deels oorspronkelijk,	7	K
152635	Selwerderdwardsstraat 32, woonhuis, arbeiderswoning	Groningen	Noorderplantsoenbuurt	eenlaags woning met schilddak en lijstgevel			traditioneel	++	+	+	+	+	+	onderdeel aaneengesloten gevelwand in vanaf circa 1880 ontwikkelde arbeiderswijk; ensemblewaarde; in hoofdvorm gave kleine woning uit einde 19e eeuw; sobere voorgevel, details licht gewijzigd.	7	K
152637	Selwerderdwardsstraat 4-8, woningcomplex, beneden- en bovenwoningen	Groningen	Noorderplantsoenbuurt	tweelaags blok geschakelde woningen met schilddaken achter lijstgevel, geclusterde deuren.	nr. 4 bevatte mogelijk oorspronkelijk een winkel; nr. 8-8a samengevoegd tot één woning.	1892	traditioneel	++	+	+	+	+	0	onderdeel aaneengesloten gevelwand in vanaf circa 1880 ontwikkelde arbeiderswijk; ensemblewaarde; in hoofdvorm gaaf blok beneden- en bovenwoningen, details deels vernieuwd; eenvoudig type, opzet beneden- en bovenwoning nr.8 gewijzigd.	6	K
107275	Selwerderdwardsstraat 9-15, woningcomplex, arbeiderswoningen	Groningen	Noorderplantsoenbuurt	eenlaags blok geschakelde woningen met schilddaken, lijstgevels en stenen dakkapellen met frontons		1892	traditioneel, neorenaissance elementen	++	++	+	++	+	++	onderdeel aaneengesloten gevelwand in vanaf circa 1880 ontwikkelde arbeiderswijk; hoge ensemblewaarde; karakteristiek blok woningen, markant door reeks schilddaken, dakkapellen en afwisselende eenvoudige decoratieve details; vrij gaaf.	10	K
104190	Selwerderstraat 10-14, blok geschakelde arbeiderswoningen	Groningen	Noorderplantsoenbuurt	blok van drie eenlaags woningen met schilddaken, lijstgevels, stenen dakkapellen en bakstenen gevels met gepleisterde details		1891	traditioneel, neorenaissance elementen	++	+	+	++	+	++	onderdeel aaneengesloten gevelwand in vanaf circa 1880 ontwikkelde arbeiderswijk; ensemblewaarde; karakteristiek blok woningen, markant door reeks schilddaken, dakkapellen en gepleisterde details; vrij gaaf.	9	K
104191	Selwerderstraat 11-13, twee arbeiderswoningen	Groningen	Noorderplantsoenbuurt	twee geschakelde eenlaags woningen met schilddaken, stenen dakkapellen met driuiplijsten en bakstenen lijstgevels met decoratieve details		1891	traditioneel, eclectische elementen	++	+	+	++	++	+	onderdeel aaneengesloten gevelwand in vanaf circa 1880 ontwikkelde arbeiderswijk; ensemblewaarde; in hoofdvorm en details redelijk gave kleine woningen uit beginperiode wijk; bijzondere detaillering.	9	K
107263	Selwerderstraat 16, woonhuis, met later aanbouw tbv bakkerij	Groningen	Noorderplantsoenbuurt	tweelaags pand met schilddak en lijstgevels	vermoedelijk oorspronkelijk een beneden- en bovenwoning; eenlaags aanbouw met schilddak tegen achtergevel	1890	traditioneel, eclectische elementen	++	+	+	+	+	+	onderdeel aaneengesloten gevelwand in vanaf circa 1880 ontwikkelde arbeiderswijk; ensemblewaarde; hoekpand, opvallend door de hogere bouwmassa in vergelijking met buurpanden; in hoofdvorm gaaf; achterhuis gewijzigd.	7	K

objectnr	omschrijving	kern	ensemble	subtype	bijzonderheden	datum	bouwtijl	S	B	H	G	A	Z	beschrijving	score	status
104188	Selwerderstraat 1-7, rij arbeiderswoningen	Groningen	Noorderplantsoenbuurt	rij van vier geschakelde eenlaags woningen met schilddaken, stenen (1,3,5) of houten (7) dakkapellen, de stenen met houten druiplijsten, bakstenen lijstgevels, deels met gepleisterde details	voorgevel nr. 1 is wit geverfd	1889	traditioneel, eclecticische elementen	++	++	+	++	++	+	onderdeel aaneengesloten gevelwand in vanaf circa 1880 ontwikkelde arbeiderswijk; ensemblewaarde; zeer markante rij kleinschalige laat 19e-eeuwse woonhuizen met gave hoofdvorm en merendeels gave detaillering; voorgevel nr. 1 gewijzigd.	10	K
104192	Selwerderstraat 17, woonhuis, arbeiderswoning	Groningen	Noorderplantsoenbuurt	eenlaags woning met schilddak, stenen dakkapel met houten druiplijst, bakstenen lijstgevel met rijk gedecoreerde gepleisterde wenkbrauwbogen bij de gevelopeningen		1891	eclecticisme	++	+	+	++	++	+	onderdeel aaneengesloten gevelwand in vanaf circa 1880 ontwikkelde arbeiderswijk; ensemblewaarde; kleine woning van traditioneel type, bijzonder vanwege de rijk gedecoreerde gepleisterde wenkbrauwbogen; vrij gaaf.	9	K
104193	Selwerderstraat 18, woonhuis, arbeiderswoning	Groningen	Noorderplantsoenbuurt	eenlaags woning met schilddak, lijstgevel en stenen dakkapel met druiplijst			traditioneel, eclecticische elementen	++	+	+	++	++	++	onderdeel aaneengesloten gevelwand in vanaf circa 1880 ontwikkelde arbeiderswijk; ensemblewaarde; vrijwel gave laat 19e-eeuwse arbeiderswoning van klassiek type, opvallend door de vele decoratieve details; zeldzaam.	10	K
152638	Selwerderstraat 20, woonhuis, arbeiderswoning	Groningen	Noorderplantsoenbuurt	eenlaags woning met schilddak, lijstgevel en stenen dakkapel		1889	traditioneel	++	+	+	+	+	+	onderdeel aaneengesloten gevelwand in vanaf circa 1880 ontwikkelde arbeiderswijk; ensemblewaarde; in hoofdvorm gave laat 19e-eeuwse arbeiderswoning van klassiek type; raamdetails gewijzigd.	7	K
107265	Selwerderstraat 20, woonhuis, arbeiderswoning	Groningen	Noorderplantsoenbuurt	eenlaags woning met schilddak, lijstgevel en stenen dakkapel met druiplijst		1889	traditioneel	++	+	+	++	+	+	onderdeel aaneengesloten gevelwand in vanaf circa 1880 ontwikkelde arbeiderswijk; ensemblewaarde; in hoofdvorm en details redelijk gave laat 19e-eeuwse arbeiderswoning van klassiek type, opvallend door het dakhuis met druiplijst	8	K
107264	Selwerderstraat 24-28, blokje geschakelde arbeiderswoningen	Groningen	Noorderplantsoenbuurt	eenlaags blok geschakelde woningen onder schilddak, met lijstgevel en drie stenen dakhuisen	nr. 28 heeft grijs geverfde gevels	1891	traditioneel, neorenaissance elementen	++	+	+	+	+	+	onderdeel aaneengesloten gevelwand in vanaf circa 1880 ontwikkelde arbeiderswijk; ensemblewaarde; karakteristiek blok kleine woningen, markant type met schilddak, details deels gewijzigd.	7	K
152640	Selwerderstraat 27-29, woonhuizen, arbeiderswoningen	Groningen	Noorderplantsoenbuurt	twee eenlaags woningen met schilddaken, lijstgevels, gave stenen dakkapel (29) en nieuwe houten dakkapel (27)	tussen de woningen een gang	1890	traditioneel	++	+	+	+	+	+	onderdeel aaneengesloten gevelwand in vanaf circa 1880 ontwikkelde arbeiderswijk; ensemblewaarde; in hoofdvorm en details redelijk gave laat 19e-eeuwse arbeiderswoning van klassiek type.	7	K
104189	Selwerderstraat 2-8, blok geschakelde arbeiderswoningen en winkel	Groningen	Noorderplantsoenbuurt	eenlaags blok geschakelde woningen met schilddaken, lijstgevels en stenen dakkapellen, hoekwinkeltje met schilddak, afgeschuinde hoek en gewijzigde winkelpui		1889	traditioneel, eclecticische elementen	++	+	+	+	+	+	onderdeel aaneengesloten gevelwand in vanaf circa 1880 ontwikkelde arbeiderswijk; ensemblewaarde; in hoofdvorm gaaf blokje, markant door dakhuisen en gepleisterde details; nr.2 in vroege 20e eeuw verbouwd tot winkel; gewijzigd.	7	K
104194	Selwerderstraat 32-40, woonhuizen, arbeiderswoningen	Groningen	Noorderplantsoenbuurt	rij eenlaags geschakelde woningen met schilddaken, lijstgevels en stenen dakkapellen met druiplijsten, bakstenen gevels met decoratieve details	tussen 34 en 36 een gang, afgesloten met houten deur	1891	traditioneel, neorenaissance elementen	++	+	+	++	++	+	onderdeel aaneengesloten gevelwand in vanaf circa 1880 ontwikkelde arbeiderswijk; hoge ensemblewaarde; karakteristiek blok woningen, markant door reeks schilddaken, dakkapellen en afwisselende decoratieve details; vrij gaaf.	9	K
104195	Selwerderstraat 33-35, woonhuizen, arbeiderswoningen	Groningen	Noorderplantsoenbuurt	twee eenlaags woningen met schilddaken en lijstgevels			traditioneel, neorenaissance elementen	++	+	+	+	+	+	onderdeel aaneengesloten gevelwand in vanaf circa 1880 ontwikkelde arbeiderswijk; hoge ensemblewaarde; in hoofdvorm gave laat 19e-eeuwse arbeiderswoningen van klassiek kleinschalig typ; details licht gewijzigd.	7	K



objectnr	omschrijving	kern	ensemble	subtype	bijzonderheden	datum	bouwtijl	S	B	H	G	A	Z	beschrijving	score	status
152641	Selwerderstraat 37-41, woonhuizen, arbeiderswoningen	Groningen	Noorderplantsoenbuurt	rij van drie geschakelde eenlaags woningen met schilddaken, lijstgevels, stenen of houten dakkapellen			traditioneel	++	+	+	+	+	+	onderdeel aaneengesloten gevelwand in vanaf circa 1880 ontwikkelde arbeiderswijk; ensemblewaarde; drie individueel gebouwde kleine arbeiderswoningen in rij; hoofdvormen gaaf, details deels gewijzigd.	7	K
152642	Selwerderstraat 42-46, woningcomplex, arbeiderswoningen	Groningen	Noorderplantsoenbuurt	eenlaags blok geschakelde woningen met schilddaken, wit gepleisterde lijstgevels en stenen dakhuizen met druiplijsten of halfrond timpaan		1891	eclecticisme	++	++	+	++	++	+	onderdeel aaneengesloten gevelwand in vanaf circa 1880 ontwikkelde arbeiderswijk; ensemblewaarde; karakteristiek rijtje woningen, bijzonder door de gepleisterde voorgevels en dakhuizen, vooral nr. 44 met halfrond timpaan.	10	K
104183	Selwerderstraat 43-47, Kloosterstraat 2, woningcomplex, winkelwoonhuis	Groningen	Noorderplantsoenbuurt	eenlaags blok geschakelde woningen met afgeplatte schilddaken, lijstgevels, stenen dakhuizen, hoekpand met afgeschuinde gevel, winkelpui, dakhuis en balkon			overgangsarchitectuur	++	++	+	+	++	++	onderdeel aaneengesloten gevelwand in vanaf circa 1880 ontwikkelde arbeiderswijk; ensemblewaarde; karakteristiek blok woningen, markant door reeks schilddaken en kleurrijke siermetselwerkdetails; markant hoekwinkelpand met gave pui.	10	K
152647	Seringenhof 1-17, Tulpstraat 3-7, Kamperfoeliestraat 1, 2, woningcomplex, eengezinswoningen, beneden- en bovenwoningen	Groningen	Bloemenbuurt	tweelaags blok geschakelde woningen met kap en centraal een hoge bouwdeel met kap en brede overwelfde doorgang		1931	zakelijk-traditioneel	++	+	+	+	0	+	onderdeel karakteristieke aaneengesloten gevelwand in stadsuitbreiding met gesloten bouwblokken; ligging deels aan vierkant plantsoen; markant is het hoge bouwdeel met brede overwelfde poortdoorgang naar de Kamperfoeliestraat.	6	K
152649	Singelweg 1-1a, bedrijfspand met bovenwoning	Groningen	Korrewegwijk	drielaags pand met plat dak, dubbele bedrijfsdeur in de eerste bouwlaag		1913	overgangsarchitectuur	0	+	++	+	+	++	gaaf pand met werkplaats in de onderbouw en bovenwoning; markante detaillering met eenvoudige verblendstenen accenten.	7	K
152661	Sint Eustatiusstraat 1-95, portiekflat	Groningen	Noorderhogebrug, uitbreidingsplan 1949	drielaags portiekflat met plat dak en plint		1950	shakehands	+	+	+	+	+	+	onderdeel naoorlogse uitbreiding, restant van overigens gewijzigde stempelstructuur; markant lang gebouw met repeterende betonnen details, bijzondere portiekopeningen; voorgevel met markante betonnen elementen bij trappenhuizen.	6	K
103290	Sint Jansstraat 13-25, Schuitendiep 1-1ac, Schoolstraat 15-31c, woonwinkelcomplex	Groningen	Beschermd stadsgezicht Binnenstad	u-vormig drie- en vierlaags blok geschakelde etagewoningen met winkels in plint (Sint Jansstraat) en schilddaken		1938	nieuw historiserend	++	++	+	+	++	++	groot complex aan verschillende straten, typologisch interessant door combinatie van winkels, woningen en gekozen opzet en bouwtijl; de vijflaags hoekpartij met hoge kap is zeer beeldbepalend gelegen aan kruising.	10	K
152662	Sint Jansstraat 4, Turfsingel 83, Provinciale Diensten, met wandkunst	Groningen	Beschermd stadsgezicht Binnenstad	samengesteld complex van verschillende meerlaags bouwdelen met zadeldaken aan plein en singel	complex grenst aan west- en noordzijde aan nieuw complex; ingangspoort met op de hoek beeldhouwwerk "Bever", door Jacob Rosenberg (1964); voorts granieten stijl bij voordeur door Rinus Meijer (1964).	1960	Delftse school	+	++	++	+	++	++	deels in nieuwbouw opgenomen complex voor de Provinciale Diensten; markante traditionalistische architectuur met bakstenen gevels, hellende daken, poortgebouw deels gewijzigd.	10	K
103770	Sint Jansstraat zn, Sint Jansbrug	Groningen	Beschermd stadsgezicht Binnenstad	basculebrug met wegdek op ijzeren liggers en gemetselde wigvormige landhoofden		1936	zakelijk-traditioneel	++	++	++	++	++	++	gave basculebrug over Schuitendiep, tussen Sint Jansstraat en Nieuwe Sint Jansstraat; typerende opzet, vormgeving en materiaalgebruik voor het interbellum;	12	K
107688	Sint Lucasstraat 1, 1a-1b, woonhuis, beneden- en bovenwoningen	Groningen	Beschermd stadsgezicht Schildersbuurt	tweelaags pand met lessenaarsdak, verblendstenen voorgevel met links een topgevel, siermetselwerkdetails en getoogde gevelopeningen		1913	overgangsarchitectuur	++	+	+	++	++	+	onderdeel aaneengesloten gevelwand in vanaf late 19e eeuw ontwikkelde stadsuitbreiding; ensemblewaarde; bijzonder type vanwege materiaalgebruik en details in verblendsteen; vrij gaaf.	9	K
107814	Sint Lucasstraat 2-4, dubbel woonhuis, herenhuizen	Groningen	Beschermd stadsgezicht Schildersbuurt	tweelaags blok geschakelde woningen met lessenaarsdaken en grote dakhuizen met pinankels; bakstenen voorgevel met erkers en balkons	nr. 2 heeft op de begane grond een dubbele bedrijfs- of garagedeur	1912	overgangsarchitectuur	++	++	+	++	++	+	onderdeel aaneengesloten gevelwand in vanaf late 19e eeuw ontwikkelde stadsuitbreiding; ensemblewaarde; in hoofvorm en details gaaf; bijzonder door de dubbele (bedrijfs/garage)deur in onderbouw	10	K

objectnr	omschrijving	kern	ensemble	subtype	bijzonderheden	datum	bouwtijl	S	B	H	G	A	Z	beschrijving	score	status
101504	Sint Lucasstraat 3-9, Wassenberghstraat 48-52, woningcomplex, beneden- en bovenwoningen	Groningen	Beschermd stadsgezicht Schildersbuurt	L-vormig drielaags blok met plat dak, bakstenen gevels in variÃ«rende kleuren steen, met gevarieerde bekroningen (pinakels, balustrades, grote houten overstekken op korbelen)		1912	overgangsarchitectuur	++	++	+	++	++	+	onderdeel aaneengesloten gevelwand in vanaf late 19e eeuw ontwikkelde stadsuitbreiding; ensemblewaarde; hoekligging; hoofdvorm en details vrij gaaf; bijzondere gevelbekroningen.	10	K
107814	Sint Lucasstraat 6-10, Wassenberghstraat 54, 54a-54e, woningcomplex, beneden- en bovenwoningen	Groningen	Beschermd stadsgezicht Schildersbuurt	overwegend drielaags blok met omlopende afgeplatte schilddaken, met vierlaags tussenlid met plat dak, bakstenen gevels met topgevelaccenten en natuurstenen accentstenen	stoepen met ijzeren hekwerken	1913	overgangsarchitectuur	++	++	+	++	++	+	onderdeel aaneengesloten gevelwand in vanaf late 19e eeuw ontwikkelde stadsuitbreiding; ensemblewaarde; gaaf woonblok met markante topgevelaccenten en merkwaardige sectie met afwijkende verdiepingsindeling.	10	K
108358	Sledemennerstraat 1.1-1.3, 1a-1g, woonhuis, beneden- en bovenwoningen	Groningen	Beschermd stadsgezicht Binnenstad	tweelaags pand met afgeplat schilddak, wit geverfde bakstenen lijstgevel	bevatte mogelijk op begane grond een werkplaats	1895	traditioneel	+	+	+	0	0	0	onderdeel aaneengesloten gevelwand; ensemblewaarde; eenvoudig pand met wit geverfde voorgevel, details deels gewijzigd; vooral beeldondersteunend.	3	BO
103890	Sledemennerstraat 10. 10a-10g, bedrijfspand Electricische Wagenmakerij Beks	Groningen	Beschermd stadsgezicht Binnenstad	drielaags diep pand met plat dak, rechtgesloten bakstenen voorgevel met in siermetselwerk uitgevoerde muuvlakken en cengtrale brede bedrijfspui	gebouwd ter plaatse van oud huis, waarvan gevelsteen uit 18e eeuw is herplaatst in voorgevel	1929	zakelijkheid	+	+	+	+	+	+	onderdeel aaneengesloten gevelwand ensemblewaarde; voormalig bedrijfspand met bijzonder metselverband in voorgevel, invulling uit interbellum; historische gevelsteen.	6	K
103888	Sledemennerstraat 11a, bedrijfspand met pakhuis	Groningen	Beschermd stadsgezicht Binnenstad	drielaags diep pand met plat dak met ovestek, bakstenen voorgevel met verblendstenen details, hijsbalk en gepleisterde onderbouw		1906	overgangsarchitectuur	+	+	+	+	+	+	onderdeel aaneengesloten gevelwand; ensemblewaarde; vroeg 20ste-eeuws bedrijfspand, nog herkenbaar aan opzet met laadopeningen en hijsbalk; details deels gewijzigd bij ombouw tot woning.	6	K
103891	Sledemennerstraat 12-12a, winkelwoonhuis	Groningen	Beschermd stadsgezicht Binnenstad	drielaags pand met mansardedak, stenen dakkapel met hijsbalk, bakstenen lijstgevel met gepleisterde detils en winkelpui	derde bouwlaag is recente toevoeging	1904	neorenaissance elementen	+	+	+	0	+	0	onderdeel aaneengesloten gevelwand; ensemblewaarde; met verdieping verhoogd; markante winkelpui; vooral beeldondersteunend.	4	BO
152672	Sledemennerstraat 18-20, bedrijfspand met bovenwoningen	Groningen	Beschermd stadsgezicht Binnenstad	drielaags pand met dwars zadeldak met overstek, bakstenen voorgevel met dubbele bedrijfsdeur en portiek, verdiepingen met erkers			zakelijk-traditioneel	+	+	+	+	0	0	onderdeel aaneengesloten gevelwand; ensemblewaarde; eenvoudige invulling uit het interbellum; hoofdvorm gaaf; vooral beeldondersteunend.	4	BO
103892	Sledemennerstraat 22, woonhuis	Groningen	Beschermd stadsgezicht Binnenstad	tweelaags diep pand met schilddak en gepleisterde gevels, de voorgevel met lijst	bijzonder liging met ver naar voren gecschoven rooilijn		traditioneel	++	++	++	+	++	++	onderdeel aaneengesloten gevelwand, met opmerkelijke naar voren geschoven rooilijn, teruggaand op zeer oude situatie; hoofdvorm en veel details gaaf, intern veel ouder bouwrestanten.	11	K
103888	Sledemennerstraat 3-3a, pakhuis	Groningen	Beschermd stadsgezicht Binnenstad	tweelaags diep pand met zadeldak, voorgevel met topgevel en trijshuis	gewijzigde bedrijfspui		traditioneel	+	+	+	+	+	+	onderdeel aaneengesloten gevelwand; ensemblewaarde; in hoofdvorm gaaf en goed herkenbaar voorbeeld historisch pakhuisje; pui en details gewijzigd.	6	K
107571	Sledemennerstraat 4, voormalig bedrijfspand	Groningen	Beschermd stadsgezicht Binnenstad	eenlaags pand met afgeplat zadeldak, gepleisterde voorgevel			traditioneel	+	0	+	+	+	+	onderdeel aaneengesloten gevelwand; in kern 17e-18e eeuwse pand, waarvan ook in de gepleisterde voorgevel resten behouden bleven; bouwhistorische waarde.	5	BO
108357	Sledemennerstraat 41.6, woonhuis	Groningen	Beschermd stadsgezicht Binnenstad	tweelaags pand met schilddak, bakstenen voorgevel met zware kroonlijst, deels gepleisterde, deels houten zijgevel aan Speldemakersgang			traditioneel	+	+	+	0	+	0	onderdeel aaneengesloten gevelwand, in overwegend vernieuwde rij; markant op hoek Speldemakersgang; in hoofdvorm gaaf, details gewijzigd; vooral beeldondersteunend.	4	BO
107502	Sledemennerstraat 61-61a, woonhuis	Groningen	Beschermd stadsgezicht Binnenstad	tweelaags diep pand met schilddak, vernieuwde dakkapel, bakstenen voorgevel met goot			traditioneel	+	+	+	0	0	0	onderdeel aaneengesloten gevelwand; hoofdvorm gaaf, details gewijzigd; vooral beeldondersteunend.	3	BO

objectnr	omschrijving	kern	ensemble	subtype	bijzonderheden	datum	bouwtijl	S	B	H	G	A	Z	beschrijving	score	status
107631	Sledemännerstraat 6-6a, pakhuis	Groningen	Beschermd stadsgezicht Binnenstad	tweelaags pand met zadeldak, bakstenen voorgevel met topgevel			traditioneel	+	+	+	+	+	+	onderdeel aaneengesloten gevelwand; in hoofdvorm gaaf, details deels gewijzigd, maar nog wel goed als voormalig pakhuis herkenbaar; oudere kern aanwezig.	6	K
107550	Sledemännerstraat 8-8a, Westerbinnensingel 9.1-9.2, woonhuis met achterhuis	Groningen	Beschermd stadsgezicht Binnenstad	tweelaags pand met plat dak uit circa 1990 en diep achterhuis met zadeldak van veel oudere datum	gevelsteen met jaartal 1730 in voorgevel		traditioneel	+	0	+	0	+	0	onderdeel aaneengesloten gevelwand; achter het sterk of volledig vernieuwde voorhuis een ouder achterhuis met kap.	3	BO
152673	Sluiskade, Bij de Sluis, Westershavensluis	Groningen		rechte sluiscolk met houten sluisdeuren. Stalen klapbrug aan de oostzijde is naoorlogs		1864	nvt	++	+	++	++	++	++	historische sluis, onderdeel van waterstaatkundige infrastructuur; ensemblewaarde met kades, sluiskantoor en schipperswoningen	11	K
152674	Smirnofstraat 8a-10, bedrijfsgebouw	Groningen	geen	complex met bedrijfshal met boogdak, hal met sheddaken en aan de voorzijde een tweelaags kantoorwoning met zadeldak		1957	shakehands	+	+	+	+	+	+	ligt op bedrijventerrein De Hoogte langs Van Starckenborghkanaal; achter de kantoorwoning ligt een grote bedrijfshal met boogdak; deze heeft aan de zuidzijde een gave gevel met roedenramen in het bovendek; het sheddakgedeelte bekleed met damwandprofiel.	6	K
152676	Snelliusstraat 23-87, portiekflat	Groningen	Grunobuurt, naoorlogs deel	drielaags portiekflat		1956	shakehands	++	+	+	+	+	0	onderdeel naoorlogse wijk, halfopen verkaveling.	6	K
152678	Snelliusstraat 58-80, portiekflat	Groningen	Grunobuurt, naoorlogs deel	drielaags portiekflat met plint		1954	zakelijk-traditioneel	++	++	+	+	+	0	onderdeel naoorlogse wijk, halfopen verkaveling.	7	K
152679	Snelliusstraat 90-136, Van Leeuwenhoekstraat 54-64, portiekflat met garageboxen	Groningen	Grunobuurt, naoorlogs deel	drielaags portiekflat, met maisonnettes op bovenste laag		1953	shakehands	++	++	+	+	+	++	complex Patrimonium; bijzonder type met maisonnettes boven; mozaïek in kopgevel; aangebouwde garageboxen; onderdeel naoorlogse wijk, halfopen verkaveling.	9	K
107360	Snikkevaardersgang 3, woonhuis, arbeiderswoning	Groningen	Beschermd stadsgezicht Binnenstad	eenlaags woning met kap			traditioneel	++	+	+	+	+	0	kleinschalig, in steeg gelegen woonhuisje met grote recente dakkapel op voorschild.	6	K
107400	Snikkevaardersgang 4, woonhuis	Groningen	Beschermd stadsgezicht Binnenstad	eenlaags woning met kap			traditioneel	++	0	+	+	+	0	kleinschalige woning, gelegen in steeg.	5	BO
107361	Snikkevaardersgang 7, woonhuis	Groningen	Beschermd stadsgezicht Binnenstad	tweelaags pand met dwarskap en dakhuis			traditioneel	++	+	+	+	+	+	onderdeel historische steegbebouwing, en tevens onderdeel groter tweelaags dwarshuis (met nr. 9-9a); in kern mogelijk ouder.	7	K
107362	Snikkevaardersgang 9-9a, woonhuis	Groningen	Binnenstad-Oost	tweelaags woning met dwarskap			traditioneel	++	+	+	+	+	+	onderdeel historische steegbebouwing, en tevens onderdeel groter tweelaags dwarshuis (met nr. 7); in kern mogelijk ouder.	7	K
107416	Snor Damsterdiep 10-12, woonhuis, arbeiderswoning	Groningen	Beschermd stadsgezicht Binnenstad	eenlaags woning met dwars zadeldak	nr. 10 betreft een aan de rechterzijde aansluitend bouwdeel van een bouwlaag met kap, volledig gewijzigd (MON nummer 107417).		traditioneel	++	0	+	0	0	+	onderdeel aaneengesloten kleinschalige steegbebouwing in het verlengde van Damsterdiep 28; voorgevel in interbellum vernieuwd.	4	BO
107415	Snor Damsterdiep 14-16, dubbele arbeiderswoning	Groningen	Beschermd stadsgezicht Binnenstad	eenlaags dubbele woning met dwars zadeldak			traditioneel	++	0	+	0	0	+	onderdeel aaneengesloten kleinschalige steegbebouwing in het verlengde van Damsterdiep 28; voorgevel in interbellum gewijzigd.	4	BO
108711	Soephuisstraatje 3-3a, bedrijfspand met bovenwoning	Groningen	Beschermd stadsgezicht Binnenstad	drielaags pand met plat dak			overgangsarchitectuur	+	+	+	+	+	0	onderdeel aaneengesloten gevelwand; bedrijfsmatige karakter onderbouw goed herkenbaar; gevel met decoratief siermetselwerk in gele steen; details gewijzigd.	5	BO
108714	Soephuisstraatje 4-4a, Zwanestraat 8, bedrijfspand met bovenwoning	Groningen	Beschermd stadsgezicht Binnenstad	drielaags pand met lessenaarsdak, begane grond met dubbele bedrijfsdeuren		1906	traditioneel	++	+	+	+	0	+	onderdeel aaneengesloten gevelwand; eenvoudige gevel, bedrijfsmatige karakter goed bewaard, details licht gewijzigd.	6	K

objectnr	omschrijving	kern	ensemble	subtype	bijzonderheden	datum	bouwstijl	S	B	H	G	A	Z	beschrijving	score	status
103301	Soephuisstraatje 6-6a, woonhuis	Groningen	Beschermd stadsgezicht Binnenstad	tweelaags diep pand met schilddak, lijstgevel en volledig vernieuwde onderbouw			traditioneel	+	+	+	0	0	0	onderdeel aaneengesloten gevelwand; hoekpand; 3 de onderbouw is volledig vernieuwd, waarbij bedrijfsingangen verdwenen; overigens ook alle details vernieuwd.	3	BO
108713	Soephuisstraatje 9, voormalig pakhuis	Groningen	Beschermd stadsgezicht Binnenstad	drielaags pand met afgeplat zadeldak en topgevel met hijsbalk			traditioneel	+	+	+	+	0	0	onderdeel aaneengesloten gevelwand; pakhuiskarakter in het bijzonder in de bovenbouw bewaard.	4	BO
152688	Sophiastraat 1, arbeiderswoning	Groningen	Oosterpoortbuurt, arbeiderswoningen	eenlaags woning met kap			traditioneel	++	++	++	+	+	++	onderdeel opmerkelijk complex arbeiderswoningen aan netwerk van straatjes; mogelijk ook buurtwinkel geweest.	10	K
103979	Sophiastraat 15-19, woningcomplex	Groningen	Oosterpoortbuurt, arbeiderswoningen	tweelaags blok geschakelde woningen met kap		1895	neorenaissance elementen	++	+	+	+	+	+	onderdeel opmerkelijk complex arbeiderswoningen aan netwerk van straatjes; in dit wijkje een bijzonder type (beneden- en bovenwoningen)	7	K
103980	Sophiastraat 23, arbeiderswoning	Groningen	Oosterpoortbuurt, arbeiderswoningen	eenlaags huis met schilddak en grote stenen dakkapel			traditioneel	++	+	+	++	+	+	onderdeel opmerkelijk complex arbeiderswoningen aan netwerk van straatjes; voorgevel gepleisterd in blokverband, met zware lijst.	8	K
101505	Sophiastraat 25-25a, Sophiahuis, bewaarschool	Groningen	Oosterpoortbuurt, arbeiderswoningen	eenlaags gebouw met zadeldak en topgevel aan de straat		1901	neoclassicisme elementen	++	+	++	++	++	++	onderdeel opmerkelijk complex arbeiderswoningen aan netwerk van straatjes; gebouwd als Bijzondere Bewaarschool.	11	K
103978	Sophiastraat 2-6, arbeiderswoningen	Groningen	Oosterpoortbuurt, arbeiderswoningen	eenlaags blok geschakelde woningen met lijstgevel en schilddaken		1892	neorenaissance elementen	++	+	+	+	+	+	onderdeel opmerkelijk complex arbeiderswoningen aan netwerk van straatjes; siermetselwerkdetails; ligging op hoek Kleine Brandenburgerstraat.	7	K
152693	Sophiastraat 5-7, arbeiderswoningen	Groningen	Oosterpoortbuurt, arbeiderswoningen	eenlaags blok geschakelde woningen met kap		1890	traditioneel	++	+	+	+	+	++	onderdeel opmerkelijk complex arbeiderswoningen aan netwerk van straatjes; details deels vernieuwd, nr. 5 heeft veel oorspronkelijke elementen.	8	K
152695	Sophiastraat 9-13, arbeiderswoningen	Groningen	Oosterpoortbuurt, arbeiderswoningen	eenlaags blok geschakelde woningen met kap		1890	traditioneel	++	+	+	+	+	+	onderdeel opmerkelijk complex arbeiderswoningen aan netwerk van straatjes; voorgeveldetails deels gewijzigd.	7	K
107490	Speldemakersgang 1-35, bedrijfspand	Groningen	Beschermd stadsgezicht Binnenstad	tweelaags pand met schilddak en gepleisterde gevels			traditioneel	+	+	+	0	0	0	onderdeel steegbebouwing smalle gang vanaf Lage der A; in hoofdvorm intact, gevels deels gewijzigd; vooral beeldondersteunend.	3	BO
152704	Spiegelstraat 101-147, portiekflat	Groningen	De Wijert-Noord	vierlaags portiekflat op plint		1961	shakehands	++	+	+	+	+	0	onderdeel stempelstructuur naoorlogse woonwijk 6		K
152705	Spiegelstraat 126aa, transformatorhuis	Groningen	De Wijert-Noord			1963	shakehands	+	0	+	+	0	0	ligging bij appartementencomplex; onderdeel naoorlogse wijk, open verkaveling.	3	BO
152706	Spiegelstraat 1-59, portiekflat	Groningen	De Wijert-Noord	drielaags portiekflat met plint		1961	shakehands	++	+	+	+	+	+	onderdeel stempelstructuur naoorlogse woonwijk 7		K
152707	Spiegelstraat 16-126, portiekflat	Groningen	De Wijert-Noord	vierlaags portiekflat op plint		1961	shakehands	++	+	+	+	+	+	onderdeel stempelstructuur naoorlogse woonwijk 7		K
152708	Spiegelstraat 59aa-59ap, garageboxen	Groningen	De Wijert-Noord	blok eenlaags garageboxen		1961	nvt	+	0	+	+	0	0	onderdeel stempelstructuur naoorlogse woonwijk 3		BO
152709	Spiegelstraat 59bb-59bq, garageboxen	Groningen	De Wijert-Noord	blok eenlaags garageboxen		1961	nvt	+	0	+	+	0	0	onderdeel stempelstructuur naoorlogse woonwijk 3		BO
152710	Spiegelstraat 61-79, galerijflat	Groningen	De Wijert-Noord	tweelaags galerijflat met plat dak	keramische tegels in de zijgevel	1961	shakehands	++	+	+	+	++	++	onderdeel stempelstructuur naoorlogse woonwijk; zeldzaam type; kunst in zijgevel	9	K
152711	Spiegelstraat 81-99, galerijflat	Groningen	De Wijert-Noord	tweelaags galerijflat met plat dak	keramische tegels in de zijgevel	1961	shakehands	++	+	+	+	++	++	onderdeel stempelstructuur naoorlogse woonwijk; zeldzaam type; kunst in zijgevel	9	K
103305	Spilsluizen 11, woonhuis, herenhuis	Groningen	Beschermd stadsgezicht Binnenstad	tweelaags pand met souterrain, afgeplat schilddak, bakstenen voorgevel met rechts topgevelrisaliet met trapgevel, portiek en balkon	hardstenen bordestrap met hekwerk	1899	neorenaissance	++	+	+	++	++	++	onderdeel aaneengesloten gevelwand; ensemblewaarde; ligging aan kade; in hoofdvorm en details gaaf; representatieve voorgevel met veel mooie details; waaronder trappartij en balkon.	10	K

objectnr	omschrijving	kern	ensemble	subtype	bijzonderheden	datum	bouwstijl	S	B	H	G	A	Z	beschrijving	score	status
107083	Spilsluizen 13, woonhuis, voormalige beneden- en bovenwoning	Groningen	Beschermd stadsgezicht Binnenstad	drielaags pand met schilddak, bakstenen voorgevel met rechts topgevelrisaliet met pinakelgevel	onderbouw deels gewijzigd, mogelijk tbv bedrijfsruimte	1900	overgangsarchitectuur, eclecticisme	++	+	+	+	+	+	onderdeel aaneengesloten gevelwand; ensemblewaarde; ligging aan kade; rijzige gevel met baksteenornamentiek en trapgevelaccent; details en pui deels gewijzigd.	7	K
107084	Spilsluizen 15, woonhuis, beneden- en bovenwoning	Groningen	Beschermd stadsgezicht Binnenstad	tweelaags pand met schilddak, bakstenen lijstgevel met Vlaamse gevel met trapgevel en siermetselwerk		1900	overgangsarchitectuur, eclecticisme	++	+	+	++	++	+	onderdeel aaneengesloten gevelwand; ensemblewaarde; ligging aan kade; in hoofdzaak gaaf, typerend voor periode rond 1900.	9	K
103306	Spilsluizen 17-17a, dubbel herenhuis	Groningen	Beschermd stadsgezicht Binnenstad	tweelaags hoekblok met souterrain, omlopend afgeplat schilddak, sterk gelede bakstenen gevels met trapgevelbekroningen en hoekpartij met torenaccent en erker; portiek met bordestrap	stoep met ijzeren hekwerk	1900	overgangsarchitectuur, eclecticisme	++	++	++	++	++	++	onderdeel aaneengesloten gevelwand aan plein en kade; ensemblewaarde; imposant en daardoor sterk beeldbepalend dubbel herenhuis met representatieve, rijke gedecoreerde gevels en hoekaccent; zeldzaamheidswaarde vanwege type en opzet.	12	K
103311	Spilsluizen 20, Tweede Drift Spilsluizen 5, winkelwoonhuis	Groningen	Beschermd stadsgezicht Binnenstad	tweelaags hoekpand met schilddak, lijstgevels, dakhuis met fronton en winkelpui		1887	eclecticisme	++	++	+	+	+	+	onderdeel aaneengesloten gevelwand aan singel; hoekpand, markant door schilderachtige gevelafwerking, pilasters en dakhuizen boven voor- en zijgevel; details gemoderniseerd.	8	K
103307	Spilsluizen 23, stadskoffiebranderij	Groningen	Beschermd stadsgezicht Binnenstad	tweelaags dwarspand met kap, lijstgevel en gewijzigde pui	diep achterhuis met schilddak		traditioneel	++	+	+	+	+	+	onderdeel aaneengesloten gevelwand aan singel; oud T-vormig huis, voorste deel met winkel met pui uit naoorlogse periode.	7	K
103313	Spilsluizen 24, woonhuis	Groningen	Beschermd stadsgezicht Binnenstad	tweelaags pand met kap, souterrainverdieping, topgevelrisaliet met ingang, bordestrap, hangende erker en trapgevel		1900	overgangsarchitectuur	++	+	+	++	++	++	onderdeel aaneengesloten gevelwand aan singel; grotendeels gaaf pand met rijk uitgevoerde voorgevel met siermetselwerkdetails en bijzondere elementen; hardstenen bordestrap en stoep met hekwerken.	10	K
103314	Spilsluizen 2626a, woonhuis, beneden- en bovenwoning	Groningen	Beschermd stadsgezicht Binnenstad	tweelaags pand met schilddak, lijstgevel, hoog souterrain, portiek en balkon		1897	neorenaissance elementen	++	+	+	+	+	+	onderdeel aaneengesloten gevelwand aan singel; links een steeg; opmerkelijk door hoge souterrainverdieping in rusticabepaling en bordestrap met hekwerken; stoep met hekwerken.	7	K
152712	Spilsluizen 28-28ab, woonhuis, beneden- en bovenwoningen	Groningen	Beschermd stadsgezicht Binnenstad	tweelaags pand met kap, lijstgevel, rondboogportiek en verdieping met hangende erkers			nieuw historiserend	++	+	+	++	+	+	onderdeel aaneengesloten gevelwand aan singel; grotendeels gaaf, mogelijk oorspronkelijk met kantoorruimte beneden; markant zijn de beide hangende erkers.	8	K
152713	Spilsluizen 8-8a, winkelwoonhuis	Groningen	Beschermd stadsgezicht Binnenstad	drielaags pand met dwars zadeldak, lijstgevel, winkelpui, portiek en bovengevel met hangende erkers			zakelijk-traditioneel	++	+	+	+	+	0	onderdeel aaneengesloten gevelwand aan singel; in hoofdzaak gaaf pand met oorspronkelijke winkelpui.	6	K
107085	Spilsluizen 9, voormalig gebouw Christelijke Jongemannen Vereniging De Bontekoe	Groningen	Beschermd stadsgezicht Binnenstad	breed drielaags dwarspand met zadeldak, links achter hierin geïntegreerd een in kern 17e-eeuws pand met zadeldak		1936	zakelijk-traditioneel	++	+	++	+	++	++	onderdeel aaneengesloten gevelwand; ensemblewaarde; ligging aan kade; markant voormalig verenigingsgebouw uit interbellum (herinnering vooroorlogse verenigingsleven), hoofdvorm gaaf; bouwhistorische waarde vanwege aanzienlijke resten 17e-eeuwsen voorgang	10	K
103309	Spilsluizen 14-16, woonhuizen	Groningen	Beschermd stadsgezicht Binnenstad	twee tweelaags dwarshuizen met zadeldak en lijstgevels			traditioneel	++	+	+	+	+	0	onderdeel aaneengesloten gevelwand aan singel; mogelijk ontwikkeld uit oudere dwarshuizen; lange tijd bevatten de panden werk-, berg- en kantoorruimten; 1979 samengevoegd en geschikt gemaakt voor bewoning.	6	K



objectnr	omschrijving	kern	ensemble	subtype	bijzonderheden	datum	bouwstijl	S	B	H	G	A	Z	beschrijving	score	status
152714	Spirealaan 124-142, woningcomplex, galerijflat	Groningen		tweelaags galerijflat met plat dak		1964	functionalisme	+	+	++	+	++	+	ÃfÃn van drie lage galerijflats in parkrand, geordend in kamstructuur; tussen de flats plantsoenen met hagen en bomen; trappenhuisuitbouwen met klimmende ramen aan de straatzijde.	8	K
152715	Spirealaan 144-162, woningcomplex, galerijflat	Groningen		tweelaags galerijflat met plat dak		1964	functionalisme	+	+	++	+	++	+	ÃfÃn van drie lage galerijflats in parkrand, geordend in kamstructuur; tussen de flats plantsoenen met hagen en bomen; trappenhuisuitbouwen met klimmende ramen aan de straatzijde.	8	K
152716	Spirealaan 164-182, woningcomplex, galerijflat	Groningen		tweelaags galerijflat met plat dak		1964	functionalisme	+	+	++	+	++	+	ÃfÃn van drie lage galerijflats in parkrand, geordend in kamstructuur; tussen de flats plantsoenen met hagen en bomen; trappenhuisuitbouwen met klimmende ramen aan de straatzijde.	8	K
103748	Sprikkenburg zn, bij 6, ophaalbrug splitsing Van Starckenborghkanaal-Reitdiep	Groningen	geen	ophaalbrug			nvt	++	++	++	++	+	++	stalen ophaal- en sluisbrug, deel uitmakend van het overigens vernieuwde sluiscomplex met gemaal op de aansluiting van het Reitdiep op het Van Starckenborghkanaal.	11	K
101507	Stadhouderslaan 47-47b, woningcomplex, beneden- en bovenwoningen	Groningen	Oranjebuurt	tweelaags blok met samengestelde kap, geleed met enkelvoudige en dubbele topgevels met steekappen, overstekken; geclusterde deuren onder luifels, tweezijdige erkers op de verdieping	voortuintjes deels met hagen	1926	zakelijk-expressionisme, traditioneel	+	++	+	+	+	+	onderdeel vooroorlogse stadsuitbreiding Oranjebuurt, met planmatige opzet; beeldbepalend aan plantsoen langs spoor; blok opvallend door sterke geleiding met topgevels en erkers; details deels gewijzigd.	7	K
101508	Star Numanstraat 13-63, woningcomplex, eengezinswoningen	Groningen	Professorenbuurt, BSG Korrewegwijk	tweelaags blok geschakelde woningen met kap en erkers met balkons		1933	zakelijk-traditioneel	++	+	+	++	++	+	onderdeel karakteristieke aaneengesloten gevelwand in stadsuitbreiding met gesloten bouwblokken; blok eengezinswoningen is van weinig voorkomend type; bijzonder element is het bouwdeel met symmetrische dakopbouw met topgevels en hangende erkertjes.	9	K
152726	Star Numanstraat 42-48b, Hamburgerstraat 20-26b, Gratamastraat 1-7b, woningcomplex, beneden- en bovenwoningen	Groningen	Professorenbuurt, BSG Korrewegwijk	drielaags blok geschakelde woningen met kap, portieken en hoekwinkelpuien		1935	zakelijk-traditioneel	++	+	+	+	+	0	onderdeel karakteristieke aaneengesloten gevelwand in stadsuitbreiding met gesloten bouwblokken; sober blok, portieken met open trappen.	6	K
152727	Star Numanstraat 50, onderdeel voormalige Dr. Herman Bavinckschool, gereformeerde ULO-school	Groningen	geen	eenlaags samengesteld gebouw, bestaande uit twee gekoppelde delen met schilddaken		1950	shakehands	+	+	++	+	+	+	ligging in parkrand, naast hoofdgebouw voormalige Bavinckschool; vermoedelijk betreft dit de kleuterschool; gaaf en typerend voor vroegnaoorlogse periode; lokaalvensters met betonnen rasters en siermetselwerkinvullingen; in de voorgevel wandkunst.	7	K
152728	Star Numanstraat 52, voormalige Dr. Herman Bavinckschool, gereformeerde ULO-school	Groningen	geen	tweelaags gangschool met zadeldak		1950	shakehands	+	+	++	++	+	++	ligging in parkrand, naast andere school; gaaf en typerend voor vroegnaoorlogse periode; lokaalvensters met betonnen rasters en siermetselwerkinvullingen.	9	K
100920	Star Numanstraat 7-11a, woningcomplex, beneden- en bovenwoningen	Groningen	Professorenbuurt, BSG Korrewegwijk	drielaags blok geschakelde woningen met plat dak en erkers		1933	zakelijk-traditioneel, zakelijk expressionisme	++	+	+	++	++	+	onderdeel karakteristieke aaneengesloten gevelwand in stadsuitbreiding met gesloten bouwblokken; markant door rijke geleiding met erkers, balkons, betonnen lijsten en expressief trappenhuisportaalvenster; vrij gaaf; voortuintjes met hagen.	9	K

objectnr	omschrijving	kern	ensemble	subtype	bijzonderheden	datum	bouwstijl	S	B	H	G	A	Z	beschrijving	score	status
103764	Star Numanstraat 71-77b, Hamburgerstraat 1-11b, Oosterhamrikkade 94-100b, woningcomplex, beneden- en bovenwoningen	Groningen	Professorenbuurt, BSG Korrewegwijk	drielaags blok met kap, erkers en portieken met open trappen		1935	zakelijk-traditioneel	++	++	+	+	+	0	onderdeel karakteristieke aaneengesloten gevelwand in stadsuitbreiding met gesloten bouwblokken; grenst deels aan park, deels aan Oosterhamrikkanaal; redelijk gaaf blok.	7	K
103764	Star Numanstraat 79-109b, woningcomplex, beneden- en bovenwoningen	Groningen	Professorenbuurt, BSG Korrewegwijk	drielaags blok geschakelde woningen met kap, erkers, bakons en rondboogportieken met open trappen		1934	zakelijk-traditioneel	++	++	+	++	+	+	onderdeel karakteristieke aaneengesloten gevelwand in stadsuitbreiding met gesloten bouwblokken; grenst aan park; markant type door rondboogportieken en plastische voorgevel met balkons en erkers; voortuintjes met hagen.	9	K
152729	Star Numanstraat 8-34a, woningcomplex, beneden- en bovenwoningen	Groningen	Professorenbuurt, BSG Korrewegwijk	drielaags blok met plat dak en in clusters geplaatste voordeuren		1933	zakelijkheid, Nieuwe Haagse school elementen	++	+	+	+	+	0	onderdeel karakteristieke aaneengesloten gevelwand in stadsuitbreiding met gesloten bouwblokken; voortuintjes met hagen; langgerekt sober blok, symmetrisch opgezet met siemetselwerkaccent in het midden.	6	K
152730	Staringstraat 1-13, blok geschakelde woningen	Groningen	De Wijert-Noord	tweelaags blok geschakelde woningen met kap		1963	shakehands	++	+	+	0	0	0	onderdeel stempelstructuur naoorlogse woonwijk	4	BO
152731	Staringstraat 14-24, blok geschakelde woningen	Groningen	De Wijert-Noord	tweelaags blok geschakelde woningen met kap		1963	shakehands	++	+	+	+	0	0	type met inpandige berging; onderdeel stempelstructuur naoorlogse woonwijk	5	BO
152732	Staringstraat 15-27, blok geschakelde woningen	Groningen	De Wijert-Noord	tweelaags blok geschakelde woningen met kap		1963	shakehands	++	+	+	0	0	0	onderdeel stempelstructuur naoorlogse woonwijk	4	BO
152733	Staringstraat 2-12, blok geschakelde woningen	Groningen	De Wijert-Noord	tweelaags blok geschakelde woningen met kap		1963	shakehands	++	+	+	+	0	0	onderdeel stempelstructuur naoorlogse woonwijk	5	BO
103316	Stationsstraat 1-1ae, woonhuis, beneden- en bovenwoning	Groningen	Beschermd stadsgezicht Binnenstad	tweelaags pand met vernieuwd schilddak en lijstgevel		1881	traditioneel	++	+	+	++	+	+	onderdeel aaneengesloten gevelwand; gave sobere lijstgevel.	8	K
103321	Stationsstraat 14-14ac, herenhuis	Groningen	Beschermd stadsgezicht Binnenstad	drielaags pand met afgeplat schilddak en lijstgevel			eclecticisme	++	+	+	+	0	0	onderdeel aaneengesloten gevelwand langs representatieve straat; ligging naast Zuiderkerk; lijstgevel met decoratieve details, in hoofdopzet gaaf maar details gewijzigd.	5	BO
103320	Stationsstraat 8-8a, herenhuis	Groningen	Beschermd stadsgezicht Binnenstad	tweelaags pand met schilddak, topgevelrisaliet met steekkap, zijportaal met trap en balkon		1884	eclecticisme	++	+	+	++	++	+	onderdeel aaneengesloten gevelwand langs representatieve straat; markant, wit gepleisterd pand met veel bijzondere details en opmerkelijke opzet door zijportaal met bovenliggend balkon; gaaf.	9	K
152738	Steenhouwerskade zn, beeld van Jef DepassÃ©	Groningen	Beschermd stadsgezicht Binnenstad	messaging beeld		1973	abstract	0	+	+	++	++	++	voorbeeld van beeldende kunst in openbare ruimte circa 1970-1975	8	K
103338	Steenstilstraat 22, winkelwoonhuis	Groningen	Beschermd stadsgezicht Binnenstad	tweelaags diep pand met schilddak en lijstgevels			eclecticisme	++	+	+	+	0	0	onderdeel aaneengesloten gevelwand; strekt zich tussen twee straten uit; pui volledig gewijzigd, maar bovengevel gaaf.	5	BO
103660	Steenilkade 10-11a, dubbele beneden- en bovenwoning	Groningen	Binnenstad-Oost	tweelaags blok geschakelde woningen met schilddaken, lijstgevels en dakkapellen		1897	traditioneel, neorenaissance elementen	++	+	+	+	+	0	onderdeel ensemble beneden- en bovenwoningen uit circa 1900; boogvelden met siermetselwerk of tegels.	6	K
103660	Steenilkade 1-1ab, Damsterdiep 64, woonhuis, beneden- en bovenwoning	Groningen	Binnenstad-Oost	tweelaags pand met schilddak, lijstgevel en stenen dakkapel		1896	traditioneel	++	+	+	+	0	0	onderdeel ensemble beneden- en bovenwoningen uit circa 1900; sober type, details deels gewijzigd.	5	BO
103660	Steenilkade 2-2a, winkelwoonhuis	Groningen	Binnenstad-Oost	tweelaags pand met schilddak, lijstgevel, stenen dakkapel en winkelpui		1897	traditioneel	++	+	+	0	0	0	onderdeel ensemble beneden- en bovenwoningen uit circa 1900; sober type, details deels gewijzigd; voorgevel wit geverfd; winkelpui sterk gewijzigd, maar hoekdammen zijn nog oorspronkelijk.	4	BO
103660	Steenilkade 4-4ab, woonhuis, beneden- en bovenwoning	Groningen	Binnenstad-Oost	tweelaags pand met schilddak, lijstgevel en stenen dakkapel		1898	neorenaissance elementen	++	+	+	+	+	+	onderdeel ensemble beneden- en bovenwoningen uit circa 1900; rijk geornamenteerde voorgevel, puizone deels gereconstrueerd.	7	K

objectnr	omschrijving	kern	ensemble	subtype	bijzonderheden	datum	bouwstijl	S	B	H	G	A	Z	beschrijving	score	status
103660	Steentilkade 5-6c, dubbele beneden- en bovenwoning	Groningen	Binnenstad-Oost	tweelaags blok geschakelde woningen met kap, lijstgevel en voordeuren in portieken		1898	neorenaissance elementen	++	+	+	+	+	+	onderdeel ensemble beneden- en bovenwoningen uit circa 1900; voorgevel met rijke detaillering en kleurige baksteen; brede nieuwe dakkapel, breekt door goot heen.	7	K
103660	Steentilkade 7-7ab, beneden- en bovenwoning	Groningen		tweelaags pand met kap, lijstgevel, centraal dakhuis met fronton		1899	eclecticisme	++	+	+	+	+	0	onderdeel ensemble beneden- en bovenwoningen uit circa 1900; opmerkelijk dakhuis, waarvan kroonlijst is verenigd met kroonlijst hoofddak; raamdetails vernieuwd.	6	K
103660	Steentilkade 8-8a, woonhuis, beneden- en bovenwoning	Groningen	Binnenstad-Oost	tweelaags pand met schilddak, lijstgevel en stenen dakkapel		1897	neorenaissance elementen	++	+	+	+	+	+	onderdeel ensemble beneden- en bovenwoningen uit circa 1900; voorgevel met rijke ornamentiek boven de vensters, vrij gaaf.	7	K
103660	Steentilkade 9, woonhuis, voormalige beneden- en bovenwoning	Groningen	Binnenstad-Oost	tweelaags pand met schilddak, lijstgevel en stenen dakkapel		1897	neorenaissance elementen	++	+	+	+	+	0	onderdeel ensemble beneden- en bovenwoningen uit circa 1900; thans woonhuis; rijke detaillering boven vensters; ramen geheel gewijzigd.	6	K
103322	Steentilstraat 1-1ab, winkelwoonhuis	Groningen	Beschermd stadsgezicht Binnenstad	tweelaags hoekpand met schilddak, lijstgevels, afgeschuinde hoekgevel met balkon en historische winkelpui	gebouwd in samenhang met belendende winkelwoonhuis Rademarkt 2	1895	neorenaissance elementen	++	++	+	+	+	++	onderdeel aaneengesloten gevelwand; hoekpand met markante hoekoplossing; rijk gelede en gedetailleerde gevels en een gave historische hoekwinkelpui; raamdetails gewijzigd.	9	K
108410	Steentilstraat 13-13ab, winkelwoonhuis	Groningen	Beschermd stadsgezicht Binnenstad	vierlaags diep pand met plat dak, begane grond met portiek en gewijzigde winkelpui, verdiepingen met erkers		1925	zakelijkheid	++	+	+	+	+	0	onderdeel aaneengesloten gevelwand; invulling uit het interbellum; sobere bakstenen gevels, markant door de gekoppelde erkers en de bovenste bouwlaag met vensterreeks; pui grotendeels vernieuwd.	6	K
107577	Steentilstraat 15-15b, winkelwoonhuis	Groningen	Beschermd stadsgezicht Binnenstad	tweelaags diep pand met zadeldak, topgevel en deels gewijzigde historische winkelpui	diep groot T-vormig achterhuis met kap	1903	overgangsarchitectuur, traditionalisme	++	+	+	++	++	++	onderdeel aaneengesloten gevelwand, links een brandgang; fraaie gave bakstenen bovengevel met pinakels, deels intacte winkelpui; op het achtererf pakhuis, vermoedelijk rond 1900.	10	K
103336	Steentilstraat 16, winkelwoonhuis	Groningen	Beschermd stadsgezicht Binnenstad	tweelaags pand met plat dak, lijstgevel met mezzanino en volledig gemoderniseerde pui			traditioneel	++	+	+	+	0	0	onderdeel aaneengesloten gevelwand; sobere lijstgevel met gave bovenbouw, maar volledig vernieuwde pui.	5	BO
107470	Steentilstraat 20-20a, winkelwoonhuis	Groningen	Beschermd stadsgezicht Binnenstad	drielaags diep pand met plat dak, lijstgevel en gewijzigde winkelpui			traditioneel	++	+	+	0	0	0	onderdeel aaneengesloten gevelwand; van de oorspronkelijke situatie is vooral de kroonlijst goed herkenbaar; overigens alle details en de pui vernieuwd.	4	BO
108637	Steentilstraat 26-26a, winkelwoonhuis	Groningen	Beschermd stadsgezicht Binnenstad	drielaags diep pand met schilddak, lijstgevel, stenen dakkapel en winkelpui			neorenaissance elementen	++	+	+	++	+	+	onderdeel aaneengesloten gevelwand; gaaf, hoewel pui midden 20e eeuw gewijzigd;	8	K
108638	Steentilstraat 28--28.1b, 28ab, dubbel winkelwoonhuis	Groningen	Beschermd stadsgezicht Binnenstad	vierlaags pand met dwars zadeldak met overstek, twee winkelpuien en portieketagewoningen met erkers		1939	zakelijk-traditioneel	++	+	+	+	+	0	onderdeel aaneengesloten gevelwand, met rechts een steeg; fors pand, markant door hoge kap en de dubbele erkers op de verdiepingen; van de puien bleven de bovenlichten bewaard.	6	K
103323	Steentilstraat 3-3a, winkelwoonhuis	Groningen	Beschermd stadsgezicht Binnenstad	drielaags diep pand met dwars schilddak voor en plat dak achter, lijstgevel en gemoderniseerde winkelpui			traditioneel	++	+	+	0	0	0	onderdeel aaneengesloten gevelwand; eenvoudige lijstgevel met nieuwe pui en in detail gewijzigde vensters.	4	BO
103330	Steentilstraat 35-35a, winkelwoonhuis	Groningen	Beschermd stadsgezicht Binnenstad	drielaags diep pand met schilddak en gewijzigde winkelpui		1899	neorenaissance elementen	++	+	+	+	+	+	onderdeel aaneengesloten gevelwand, met aan weerszijden brandgangen; boven de gewijzigde pui een gave gevel met spaarnissen onder gemetselde bogen, siermetselwerk en gepleisterde details.	7	K

objectnr	omschrijving	kern	ensemble	subtype	bijzonderheden	datum	bouwtijl	S	B	H	G	A	Z	beschrijving	score	status
107508	Steentilstraat 39-39ab, winkelwoonhuis	Groningen	Beschermd stadsgezicht Binnenstad	drielaags pand met plat dak, dakbalustrade en historische winkelpui	tweelaags diep achterhuis met schilddak	1896	traditioneel, overgangsarchitectuur	++	++	+	+	+	++	onderdeel aaneengesloten gevelwand; pand met oude kern, waarvoor in 1898 een nieuwe gevel is geplaatst, verhoogd in 1907; markante elementen zijn de historische winkelpui en de gevelbekroning.	9	K
103346	Steentilstraat 40-40ab (linker deel), winkelwoonhuis	Groningen	Beschermd stadsgezicht Binnenstad	tweelaags diep pand met kort schilddak en plat dak, lijstgevel met mezzanino en gewijzigde pui.	samengevoegd met belendende pand rechts		eclecticisme	++	+	+	+	+	0	onderdeel aaneengesloten gevelwand, links een gang; onderbouw gewijzigd, lijstgevel redelijk gaaf; oudere kern.	6	K
103347	Steentilstraat 40-40ab (rechter deel), winkelwoonhuis	Groningen	Beschermd stadsgezicht Binnenstad	tweelaags diep pand met kort schilddak en zadeldak, lijstgevel met mezzanino en gewijzigde pui.	samengevoegd met belendende pand links		traditioneel	++	+	+	+	+	+	onderdeel aaneengesloten gevelwand; in hoofdvorm gaaf, met 17e-eeuwse kern; pui geheelgewijzigd, bovengevel lijstgevel intact.	7	K
107478	Steentilstraat 43-43a, Kleine Steentilstraat 2.1-2.2, winkelwoonhuis	Groningen	Beschermd stadsgezicht Binnenstad	tweelaags diep pand met nieuwe kap, lijstgevel met mezzanino en winkelpui			traditioneel	++	+	+	0	+	0	onderdeel aaneengesloten gevelwand, belendende panden links vernieuwd; hoofdvorm veranderd door toevoegen nieuwe kap; details vernieuwd.	5	BO
108641	Steentilstraat 44-46b, dubbele winkel met bovenwoningen	Groningen	Beschermd stadsgezicht Binnenstad	vierlaags pand met dwars zadeldak met overstek, winkelpuien met portieken en bovenwoningen met drie erkerstroken		1939	zakelijk-traditioneel	++	+	+	++	++	++	onderdeel aaneengesloten gevelwand; in hoofdzaak gaaf, bijzondere opzet met portiekwinkelpuien en rijk gelede bovengevel met erkers, siermetselwerk en veelal de oorspronkelijke roedenramen.	10	K
103348	Steentilstraat 48, 48a1-48c3, bedrijfspand met bovenwoning	Groningen	Beschermd stadsgezicht Binnenstad	drielaags diep pand met dwars zadeldak en ouder achterhuis	achterhuis uit de 19e eeuw	1939	zakelijk-traditioneel	++	+	+	++	++	+	onderdeel aaneengesloten gevelwand; invulling uit het interbellum, met wat ouder achterhuis; gave voorgevel met bijzondere detaillering.	9	K
103332	Steentilstraat 49-49a, Winschoterkade 1, winkelwoonhuis	Groningen	Beschermd stadsgezicht Binnenstad	tweelaags diep pand met souterrain, schilddak, lijstgevels, voorgevel met rechts een risaliet met ingang, erker en dakhuis met trapgevel; gewijzigde winkelpui	de woning aan de Winschoterkade heeft een ingang met bordestrap	1903	overgangsarchitectuur	++	++	+	++	++	++	onderdeel aaneengesloten gevelwand aan kade; gaaf en rijk geleed en geornamenteerd winkelwoonhuis, veel bijzondere details, zoals entreepartij met eker en dakhuis en de bordestrap bij de zijgevel.	11	K
108636	Steentilstraat 4a-6b, dubbel winkelwoonhuis	Groningen	Beschermd stadsgezicht Binnenstad	vijflaags pand met plat dak, portieketagewoningen, voor- en achtergevel met hangende erkers.		1945	shakehands	++	+	+	++	++	+	onderdeel aaneengesloten gevelwand, met uitgewerkte gevels aan Steentilstraat en Gedempte Kattendiep; gaaf; winkelpuien en portieken in voorgevel, hangende erkers, siermetselwerk; bijzonder type.	9	K
108409	Steentilstraat 5-5ad, winkelwoonhuis	Groningen	Beschermd stadsgezicht Binnenstad	tweelaags diep pand met afgeplat schilddak, lijstgevel, grotendeels gewijzigde pui en vernieuwde erker op de verdieping			traditioneel	++	+	0	0	0	0	onderdeel aaneengesloten gevelwand; hoofdvorm intact, overigens gewijzigd door nieuwe pui, dakkapellen en vernieuwde erker.	3	BO
107496	Steentilstraat 9-9a, winkelwoonhuis	Groningen	Beschermd stadsgezicht Binnenstad	tweelaags diep pand met afgeplat schilddak, lijstgevel, eenvoudige winkelpui en verdieping met erker			traditioneel	++	+	+	+	0	0	onderdeel aaneengesloten gevelwand; eenvoudige midden 20e-eeuwse winkelpui, verdieping met markante erker en gewijzigde details.	5	BO
100837	Sterrebosstraat 10-16, woningcomplex	Groningen	Herewegbuurt	tweelaags blok met plat dak en forse erkeruitbouwen		1921	zakelijk-traditioneel, Amsterdamse school elementen	+	+	+	+	+	+	markant woningblok door prominente erkers en siermetselwerk; moderne, prominent aanwezige dakopbouwen; onderdeel vooroorlogse woonbuurt met gesloten bouwblokken	6	K
101510	Sterrebosstraat 18-20, dubbel woonhuis	Groningen	Herewegbuurt	tweelaags pand met schilddak, lijstgevel en dakhuis		1914	nieuw historiserend	+	+	+	+	+	+	onderdeel rij herenhuizen uit dezelfde bouwtijd; voortuinen met hekwerken; onderdeel vooroorlogse woonbuurt met gesloten bouwblokken	6	K
101511	Sterrebosstraat 22-24, dubbel woonhuis	Groningen	Herewegbuurt	tweelaags pand met schilddak en centrale topgevel met steekkap		1914	zakelijk-traditioneel	+	+	+	+	+	+	onderdeel rij herenhuizen uit dezelfde bouwtijd; voortuinen met hekwerken; onderdeel vooroorlogse woonbuurt met gesloten bouwblokken	6	K

objectnr	omschrijving	kern	ensemble	subtype	bijzonderheden	datum	bouwstijl	S	B	H	G	A	Z	beschrijving	score	status
101512	Sterrebosstraat 26, woonhuis	Groningen	Herewegbuurt	twee- tot drielaags huis met kap, hoekaccent met topgevel, erker en balkon		1914	zakelijk-traditioneel	+	+	+	++	+	+	onderdeel rij herenhuizen uit dezelfde bouwtijd; voortuinen met hekwerken; onderdeel vooroorlogse woonbuurt met gesloten bouwblokken	7	K
104212	Sterrebosstraat 4-6, Tweede Willemstraat 44-44a, woningcomplex	Groningen	Herewegbuurt	tweelaags blok met kap		1905	overgangsarchitectuur	++	++	+	+	+	+	asymmetrisch blok huizen met schilderachtige detaillering, tuintjes met hekwerken; markant hoekaccent; onderdeel vooroorlogse woonbuurt met gesloten bouwblokken	8	K
152740	Sterrebosstraat 8-8a, beneden- en bovenwoning	Groningen	Herewegbuurt	drielaags hoekpand met plat dak		1924	zakelijk-traditioneel, Amsterdamse school elementen	+	+	+	+	+	+	hoekpand met eenvoudige hoekoplossing; onderdeel vooroorlogse woonbuurt met gesloten bouwblokken	6	K
101347	Stinsstraat 1-3, woningcomplex ""De Hoogte"" (nieuw)	Groningen	Woningcomplex De Hoogte	tweelaags blok geschakelde woningen met zadeldak		1931	zakelijk-expressionisme, verstrakte Amsterdamse school	++	+	++	++	++	++	onderdeel complex woningwetwoningen in het westelijke deel van de Korrewegwijk (De Hoogte); vooroorlogse uitbreidingswijk met gesloten verkaveling; gaaf.	11	K
101347	Stinsstraat 2-8, woningcomplex ""De Hoogte"" (nieuw)	Groningen	Woningcomplex De Hoogte	tweelaags blok geschakelde woningen met zadeldak		1931	zakelijk-expressionisme, verstrakte Amsterdamse school	++	+	++	++	++	++	onderdeel complex woningwetwoningen in het westelijke deel van de Korrewegwijk (De Hoogte); vooroorlogse uitbreidingswijk met gesloten verkaveling; gaaf.	11	K
152741	Stockholmstraat 5, bedrijfsgebouw Machinefabriek Rusthoven	Groningen	Industriehaven	samengesteld gebouw, grote hal met zadeldak, tweelaags kantoor met plat dak		1964	shakehands	0	+	+	++	+	+	oorspronkelijk gebouwd als loods en kantoor voor de firma Sikkema BV (vh NV Heiwerken); bakstenen gebouwen met deels oorspronkelijke details; het kantoor heeft een entree met daarboven een groot halvenster.	6	K
108716	Stoeldraaierstraat 11-15a, winkelwoonhuis	Groningen	Beschermd stadsgezicht Binnenstad	drielaags pand met zadeldak voor en schilddak achter, gewijzigde winkelpui en portieketagewoningen		1950	Delftse school	++	+	+	+	+	0	onderdeel aaneengesloten gevelwand uit de wederopbouwperiode; rechts een steeg; pand in traditionele stijl, markant door dwarskap met zijtopgevels en centrale Vlaamse gevel; pui en verdere detaillering geheel vernieuwd.	6	K
108717	Stoeldraaierstraat 17-19a, winkelwoonhuis	Groningen	Beschermd stadsgezicht Binnenstad	vierlaags pand met plat dak, winkelpui en portieketagewoningen		1953	shakehands	++	+	+	+	+	+	onderdeel aaneengesloten gevelwand uit de wederopbouwperiode; oorspronkelijk met kantooruimte op de eerste verdieping; balkons met sierlijke ijzeren hekwerken; details deels gewijzigd.	7	K
108718	Stoeldraaierstraat 23-23ab, winkelwoonhuis	Groningen	Beschermd stadsgezicht Binnenstad	drielaags pand met plat dak, hoge winkelpui en dakoverstek		1950	shakehands	++	+	+	+	++	++	onderdeel aaneengesloten gevelwand uit de wederopbouwperiode; bijzondere voorgevel met hoge, binnen betonnen portaal gevatte pui en een markant balkonnetje.	9	K
108719	Stoeldraaierstraat 31-35, winkelwoonhuis	Groningen	Beschermd stadsgezicht Binnenstad	vierlaags pand met plat dak, winkelpui en portieketagewoningen		1958	functionalisme	++	+	+	++	++	++	onderdeel aaneengesloten gevelwand uit de wederopbouwperiode; bijzondere voorgevel met gave inlooppui en opmerkelijke indeling bovengevel met in stroken gevatte ramen en kleine inpendige balkons.	10	K
108715	Stoeldraaierstraat 3-7, winkelwoonhuis	Groningen	Beschermd stadsgezicht Binnenstad	drielaags pand met dwars zadeldak voor en plat dak achter, dakkapellen, vernieuwde winkelpui en bovenwoningen met erkers over twee lagen		1950	Delftse school	++	+	+	+	+	+	onderdeel aaneengesloten gevelwand uit de wederopbouwperiode; bijzonder voorhuis door dwarskap met eindtopgevels en de prominent aanwezige erkerpartijen met betonnen raamwerk en siermetselwerkvelden; oud uithangteken?	7	K
152747	Struisvogelstraat 15-17, Paradijsvogelstraat 16-18, bedrijfsgebouw/showroom met woning firma Frans Jettes	Groningen	Paradijsvogelstraat, ensemble naoorlogse bedrijfsgebouwen	samengesteld gebouw met grote tweelaags vleugel met plat dak, tweelaags woning met lessenaarsdak en achterliggende bedrijfshallen, waarvan $\text{ÅfÅ}^{\text{ÅfÅ}}$ met boogdak		1962	functionalisme	+	+	++	++	+	++	gebouwd in opdracht van Handelsmaatschappij Frans Jettes (sanitair, verwarmingsinstallaties); de lange vleugel bevatte showroom en kantoren; vrij gave detaillering; markant modern woonhuis.	9	K



objectnr	omschrijving	kern	ensemble	subtype	bijzonderheden	datum	bouwtijl	S	B	H	G	A	Z	beschrijving	score	status
104223	Struisvogelstraat 2, transformatorhuis	Groningen	Paradijsvogelstraat, ensemble naoorlogse bedrijfsgebouwen	eenlaags gebouw met lessenaarsdak		1951	shakehands	+	+	++	++	++	++	bijzonder opgezet en gedetailleerd trafohuis, opvallend door betonnen kap en lichtstrook met decoratieve openingen.	10	K
107156	Suikerlaan 10, voormalig Suikerdepot en zeefgebouw Suikerunie	Groningen	Complex Suikerunie	groot samengesteld gebouw van drie- en vier lagen met flauw hellende zadeldaken en plat dak		1914	traditioneel	++	++	++	+	++	++	imposant fabrieksgebouw, onderdeel groter complex; historische en zeldzaamheidswaarde.	11	K
107154	Suikerlaan zn, bij 10, schoorsteen Suikerunie	Groningen	Complex Suikerunie	ronde bakstenen schoorsteen		1914	nvt	++	++	++	++	++	++	onderdeel historisch complex Suikerunie; zeldzaamheidswaarde.	12	K
107155	Suikerlaan zn, bij 10, werkplaatsgebouw Suikerunie	Groningen	Complex Suikerunie	drielaags gebouw met plat dak			zakelijkheid	++	+	++	+	+	++	onderdeel historisch complex Suikerunie;	9	K
152748	Suikerlaan zn, Elektrisch Gemaal bij Hoendoep	Groningen	Bedrijventerrein Peizerweg	gemaalinstallatie met rechthoekig eenlaags bakstenen gebouw met zadeldak			traditioneel	+	0	++	+	+	+	ter vervanging van ouder stoomgemaal in de jaren 30 gerealiseerd; naderhand gerenoveerd.	6	K
151230	Suikerlaan zn, manschappenverblijf met scherfmuur	Groningen-Hoogkerk		bakstenen bouwwerk met ervoor een gemetselde scherfmuur	schuin tegenover het bouwwerk zou zich een tweede exemplaar bevinden; gerealiseerd als onderdeel van reeks Duitse verdedigingswerken rond Groningen, in WO II		nvt	++	+	++	+	++	+	cultuurhistorisch waardevol als tastbaar relict WOII, in het bijzonder als onderdeel Duitse verdedigingswerken rond des stad; zeldzaamheidswaarde.	9	K
151231	Suikerlaan zn, restant Duitse bunker	Groningen-Hoogkerk			ligt op einde landtong in voormalige vloeivelden; onderdeel van ensemble met relict en sporen van reeks verdedigingswerken rond Groningen, aangelegd door de Duitsers		nvt	++	0	++	+	++	++	Relict reeks Duitse verdedigingswerken rond Groningen; zeldzaamheidswaarde.	9	K
100861	Sumatralaan 1-19a, Borneoplein 8-10, Javalaan 2-46a, woningcomplex Volkshuisvesting, beneden- en bovenwoningen	Groningen	Oost-Indische Buurt, BSG Korrewegwijk	tweelaags blok geschakelde woningen met kap, topgevelrisalieten en dakhuizen met steekkappen, portieken		1922	zakelijk-traditioneel, Amsterdamse schoolelementen	++	++	+	+	++	++	onderdeel karakteristieke aaneengesloten gevelwand in stadsuitbreiding met gesloten bouwblokken; onderdeel complex Volkshuisvesting; flankiert belangrijke straten en plein in deze wijk; schilderachtige opzet en geleding.	10	K
101513	Sumatralaan 18, 18a, 18.3-18.10, voormalige Openbare Lagere School, O.Q. van Swinderenschool	Groningen	Oost-Indische Buurt, BSG Korrewegwijk	samengesteld tweelaags gebouw met platte daken		1922	nieuwe Haagse school	++	++	++	++	++	+	onderdeel karakteristieke aaneengesloten gevelwand in stadsuitbreiding met gesloten bouwblokken; gave school met markante bouwmassa; oorspronkelijke bouwdeel uit 1922, het zuidelijke deel is een uitbreiding uit 1930.	11	K
152749	Sumatralaan 20-34a, Billitonstraat 55-59b, woningcomplex, beneden- en bovenwoningen	Groningen	Oost-Indische Buurt, BSG Korrewegwijk	tweelaags blok geschakelde woningen met kap, risalieten en dakhuizen met steekkappen, hoekwinkelpui		1921	zakelijk-traditioneel	++	++	+	+	+	+	onderdeel karakteristieke aaneengesloten gevelwand in stadsuitbreiding met gesloten bouwblokken; hoofdvorm gaaf, details gewijzigd; pendant van Sumatralaan 2-16b, Padangstraat 62-68b.	8	K
100861	Sumatralaan 21-45a, Billitonstraat 61-69a, Rhijnvis Feithplein 26-28a, woningcomplex Volkshuisvesting, beneden- en bovenwoningen	Groningen	Oost-Indische Buurt, BSG Korrewegwijk	tweelaags blok geschakelde woningen met kap, topgevelrisalieten en dakhuizen met steekkappen, portieken		1922	zakelijk-traditioneel, Amsterdamse school elementen	++	++	+	+	++	++	onderdeel karakteristieke aaneengesloten gevelwand in stadsuitbreiding met gesloten bouwblokken; onderdeel complex Volkshuisvesting; vormt deels poort naar R. Feithplein; schilderachtige opzet en geleding.	10	K
152750	Sumatralaan 2-16a, Padangstraat 62-68b, woningcomplex, beneden- en bovenwoningen	Groningen	Oost-Indische Buurt, BSG Korrewegwijk	tweelaags blok geschakelde woningen met kap, topgevelrisalieten en dakhuizen met steekkappen, portieken		1921	zakelijk-traditioneel	++	++	+	+	+	+	onderdeel karakteristieke aaneengesloten gevelwand in stadsuitbreiding met gesloten bouwblokken; hoofdvorm gaaf, details gewijzigd; pendant van Sumatralaan 20-34a, Billitonstraat 55-59a.	8	K

objectnr	omschrijving	kern	ensemble	subtype	bijzonderheden	datum	bouwjstijl	S	B	H	G	A	Z	beschrijving	score	status
100864	Sumatralaan 36-50, Billitonstraat 80-88d, Bankastraat 43-45d, woningcomplex, beneden- en bovenwoningen	Groningen	Oost-Indische Buurt, BSG Korrewegwijk	drielaags blok met flauw hellende kap en hoge open rondboogportieken met trappen		1935	zakelijk-traditioneel	++	++	+	+	+	+	onderdeel karakteristieke aaneengesloten gevelwand in stadsuitbreiding met gesloten bouwblokken; aan brede Sumatralaan met middenberm; gebouwd in opdracht van Vereniging tot Opruiming of Verbetering van Slop- en Gangwoningen; sobere architectuur.	8	K
152751	Surinamestraat 1-167, portiekflat	Groningen	Noorderhogebrug, uitbreidingsplan 1949	drielaags portiekflat met plat dak en plint		1952	shakehands	+	+	+	+	+	+	onderdeel naoorlogse uitbreiding, restant van overigens gewijzigde stempelstructuur; markant lang gebouw met verspringende gootlijn, repeterende betonnen details, bijzondere portiekopeningen; details vernieuwd; drie figuratieve reliëfs op kopgevels.	6	K
152754	Sweelincklaan 4, schoolgebouw Groninger Schoolvereniging	Groningen	Coendersborg, noordelijk deel	eenlaags schoolgebouw met plat dak		1970	functionalisme	+	+	+	+	+	+	groot schoolgebouw, deels uitgebreid en veranderd; op de oostelijke kopgevel wandkunst; onderdeel naoorlogse wijk.	6	K
152756	't Klooster 4-12, voormalige zakkenplakkerij Sanders	Groningen	Beschermd stadsgezicht Binnenstad	vierlaags gebouw met afgeplat zadeldak			traditioneel	+	+	++	+	+	+	onderdeel aaneengesloten gevelwand; fors gebouw, oorspronkelijk de zakkenplakkerij van de firma R. en C. Sanders; industriële karakter goed bewaard, veel raamdetaïls echter gemoderniseerd.	7	K
101624	Taco Mesdagplein 1, 1a-1c, 1.1-1.1a, Wassenberghstraat 9.1-9.2, 9.3-9.3a, woningcomplex	Groningen	Beschermd stadsgezicht Schildersbuurt	vierlaags en drielaags portiekflats met schilddaken met ovestek, bakstenen gevels met betonnen elementen, ingangen met klassieke omlijstingen en stroken met bloemenramen	bouwjaar 1940 in ijzeren letters boven ingang	1940	zakelijk-traditioneel, Delftse school	++	++	+	+	++	+	onderdeel aaneengesloten gevelwand in vanaf late 19e eeuw ontwikkelde stadsuitbreiding; ensemblewaarde; hoekligging; binnen de wijk stilistisch een typologisch opmerkelijk complex van twee gebouwen met portiektagewoningen uit 1940; vrij gaaf.	9	K
103882	Taco Mesdagplein 2-16, Wassenberghstraat 11-15, woningcomplex, kleine middenstandswoningen	Groningen	Beschermd stadsgezicht Schildersbuurt	twee tweelaags blokken met plat dak, bakstenen gevels, voor met erkers over twee lagen en ingangen onder luifel; het blok aan het Mesdagplein is symmetrisch met hogere daklijst in het midden en op hoeken	smalle voortuintjes met hagen	1924	zakelijk-traditioneel, zakelijk expressionisme	++	++	+	+	+	+	onderdeel aaneengesloten gevelwand in vanaf late 19e eeuw ontwikkelde stadsuitbreiding; ensemblewaarde; deels ligging aan plein; dit blok met markante symmetrische opzet met hoek- en middenaccent; eenvoudig, vrij algemeen voorkomend type.	8	K
107800	Taco Mesdagplein 3, woonhuis	Groningen	Beschermd stadsgezicht Schildersbuurt	drielaags pand met plat dak, bakstenen voorgevel met erkers over twee lagen en siermetselwerk		1925	zakelijk-expressionisme	++	+	+	++	++	+	onderdeel aaneengesloten gevelwand in vanaf late 19e eeuw ontwikkelde stadsuitbreiding; ensemblewaarde; ligging aan plein; in hoofdvorm en details gaaf; bijzondere gevelafwerking met lisenen.	9	K
107801	Taco Mesdagplein 5-5a, woonhuis, beneden- en bovenwoning	Groningen	Beschermd stadsgezicht Schildersbuurt	tweelaags pand met lessenaarsdak, bakstenen voorgevel met rechts een dakhuisbekroning		1913	overgangsarchitectuur	++	+	+	++	+	+	onderdeel aaneengesloten gevelwand in vanaf late 19e eeuw ontwikkelde stadsuitbreiding; ensemblewaarde; ligging aan plein: eenvoudig type, vrij gaaf.	8	K
107802	Taco Mesdagplein 7, 7.1-7.5, 7a-7d, voormalig kantoorgebouw Cooperatieve bakkerij De Toekomst	Groningen	Beschermd stadsgezicht Schildersbuurt	drielaags pand met lessenaarsdak met overstek, bakstenen voorgevel met rondboogvensters en gekoppelde vensters onder lateien	de in het gebouw opgenomen poort met beeldhouwwerk is een rijksmonument	1912	rationalisme	++	++	++	+	++	++	onderdeel aaneengesloten gevelwand in vanaf late 19e eeuw ontwikkelde stadsuitbreiding; ensemblewaarde; ligging aan plein; historische waarde vanwege de betekenis voor de sociale geschiedenis; bijzondere bouwstijl en entourage voor rijksmonument.	11	K
101514	Taco Mesdagplein 9-13, woningcomplex, middenstandswoningen	Groningen	Beschermd stadsgezicht Schildersbuurt	tweelaags blok met schildak met overstek, bakstenen voorgevel met erkers over twee lagen en ingangen onder luifel; siermetselwerk		1921	zakelijk-traditioneel, zakelijk expressionisme	++	++	+	++	++	+	onderdeel aaneengesloten gevelwand in vanaf late 19e eeuw ontwikkelde stadsuitbreiding; ensemblewaarde; ligging aan pleintje; in hoofdvorm en details gaaf, met fraaie detaillering.	10	K

objectnr	omschrijving	kern	ensemble	subtype	bijzonderheden	datum	bouwtijl	S	B	H	G	A	Z	beschrijving	score	status
103866	Taco Mesdagstraat 11-15a, H.W. Mesdagstraat 36-36a, complex winkelwoonhuizen en beneden- en bovenwoningen	Groningen	Beschermd stadsgezicht Schildersbuurt	tweelaags hoekblok met kap, dakhuisen, bakstenen gevels met siermetselwerkdetails, afgeschuinde hoek met balkon en dakhuis, eenvoudige winkelpuien		1903	overgangsarchitectuur	++	++	+	+	+	+	onderdeel aaneengesloten gevelwand in vanaf late 19e eeuw ontwikkelde stadsuitbreiding; ensemblewaarde; hoekligging; hoofdvorm gaaf, details deels gewijzigd	8	K
107803	Taco Mesdagstraat 12-12a, voormalige smederij met bovenwoning	Groningen	Beschermd stadsgezicht Schildersbuurt	tweelaags pand met lessenaarsdak, rechts een dakhuis met spitsje; deels kalkzandstenen, deels gepleisterde voorgevel met bedrijfs/winkelpui	opschrift puibalk: Smederij In den Hanekamp; deurrooster met aambeeld		overgangsarchitectuur	++	+	+	+	+	+	onderdeel aaneengesloten gevelwand in vanaf late 19e eeuw ontwikkelde stadsuitbreiding; ensemblewaarde; in details gewijzigd bedrijfs/winkelpand met aardig torenaccentje.	7	K
107798	Taco Mesdagstraat 1-5, blokje arbeiderswoningen Werkmanssteun	Groningen	Beschermd stadsgezicht Schildersbuurt	oorspronkelijk eenlaags blokje van drie woningen, waarvan nrs. 3 en 5 met volledige verdieping zijn verhoogd; bakstenen gevels met siermetselwerk- en verblendstenen details; nr. 5 met verdiepingserker	bovengevels nrs. 3 en 5 rond 1920 toegevoegd	1888	traditioneel, zakelijk expressionisme	+	+	+	+	+	+	onderdeel aaneengesloten gevelwand in vanaf late 19e eeuw ontwikkelde stadsuitbreiding; ensemblewaarde; oorspronkelijke opzet herkenbaar; verhoogde voorgevels met markante siermetselwerkdetails.	6	K
107726	Taco Mesdagstraat 17-23a, H.W. Mesdagstraat 33-35a, woningcomplex, beneden- en bovenwoningen en winkel	Groningen	Beschermd stadsgezicht Schildersbuurt	hoekblok, deels tweelaags met kap, deels drielaags met plat dak (hoekgedeelte). met bakstenen gevels en gepleisterde details; afgeschuinde hoek met balkons en winkelpui; tweelaags panden met dakhuisen en decoratieve rondbogen		1904	overgangsarchitectuur, neorenaissance elementen	++	++	+	+	+	+	onderdeel aaneengesloten gevelwand in vanaf late 19e eeuw ontwikkelde stadsuitbreiding; ensemblewaarde; hoekblok, hoofdvorm gaaf, details deels gewijzigd; bijzonder zijn de grote rondbogen boven de gevelopeningen in tweede boiuwlaag.	8	K
152757	Taco Mesdagstraat 22-22a, woonhuis, beneden- en bovenwoning	Groningen	Beschermd stadsgezicht Schildersbuurt	drielaags pand met plat dak, geel verblendstenen lijstgevel met bakstenen details en klein balkon		1904	overgangsarchitectuur	++	+	+	+	+	0	onderdeel aaneengesloten gevelwand in vanaf late 19e eeuw ontwikkelde stadsuitbreiding; ensemblewaarde; gevel markant door voor bouwtijd karakteristiek materiaalgebruik; details gewijzigd.	6	K
107804	Taco Mesdagstraat 24-26a, dubbele beneden- en bovenwoning	Groningen	Beschermd stadsgezicht Schildersbuurt	tweelaags pand met lessenaarsdak met houten dakkapel, bakstenen voorgevel met gepleisterde details, licht risalerende delen die boven eindigen in (asymmetrische) dakhuisen, de rechter met loggia		1904	overgangsarchitectuur	++	+	+	+	+	+	onderdeel aaneengesloten gevelwand in vanaf late 19e eeuw ontwikkelde stadsuitbreiding; ensemblewaarde; voorgevel met schilderachtige geleding en detaillering; raam- en deurdetails gewijzigd.	7	K
107806	Taco Mesdagstraat 25, woonhuis, arbeiderswoning	Groningen	Beschermd stadsgezicht Schildersbuurt	eenlaags woning met schilddak, stenen dakkapel met fronton en bakstenen lijstgevel		1894	traditioneel	++	+	+	++	+	+	onderdeel aaneengesloten gevelwand in vanaf late 19e eeuw ontwikkelde stadsuitbreiding; ensemblewaarde; kleine, in hoofdvorm intacte woning uit late 19e eeuw; raamdetails gewijzigd.	8	K
107807	Taco Mesdagstraat 27, woonhuis, arbeiderswoning	Groningen	Beschermd stadsgezicht Schildersbuurt	eenlaags woning met gewijzigd afgeplat schilddak, vernieuwde dakkapel, bakstenen lijstgevel		1894	traditioneel	++	+	+	+	+	+	onderdeel aaneengesloten gevelwand in vanaf late 19e eeuw ontwikkelde stadsuitbreiding; ensemblewaarde ; eenvoudige kleine woning uit einde 19e eeuw, met vermoedelijk in interbellum verhoogde kap; verder vrij gaaf.	7	K
107805	Taco Mesdagstraat 28-34a, woningcomplex, beneden- en bovenwoningen	Groningen	Beschermd stadsgezicht Schildersbuurt	symmetrisch opgezet tweelaags blok met lessenaarsdak, bakstenen voorgevel met drie smalle risalieten met dakhuisjes en hoektravee met brede topgevels met steekkappen; siermetselwerkdetails en portieken		1904	overgangsarchitectuur	++	++	+	++	++	+	onderdeel aaneengesloten gevelwand in vanaf late 19e eeuw ontwikkelde stadsuitbreiding; ensemblewaarde; symmetrisch blok met markante topgevelaccenten en bijzonder siermetselwerk; details deels gewijzigd, maar hoofdvorm intact.	10	K

objectnr	omschrijving	kern	ensemble	subtype	bijzonderheden	datum	bouwtijl	S	B	H	G	A	Z	beschrijving	score	status
107809	Taco Mesdagstraat 33, woonhuis	Groningen	Beschermd stadsgezicht Schildersbuurt	tweelaags woning met zadeldak, voorgevel met topgevel		1920	zakelijk-traditioneel	++	+	+	+	+	+	onderdeel gevelwand in vanaf late 19e eeuw ontwikkelde stadsuitbreiding; ensemblewaarde; een van de weinige vrijstaande woonhuizen in deze wijk, in traditionele trant; hoofdvorm gaaf.	7	K
101516	Taco Mesdagstraat 35-41, 48-52, Wassenberghstraat 16-18, 24, woningcomplex	Groningen	Beschermd stadsgezicht Schildersbuurt	tweelaags hoekblokken met platte daken, afgeschuinde hoeken met gemetselde kolommen, rechtgesloten gevels gemetseld in vlakken rode en gesinterde steen, ingangen met luifels en gemetselde posten	bovenlichten met decoratieve roedenverdeling	1923	Amsterdamse school	++	++	+	++	++	++	onderdeel aaneengesloten gevelwand in vanaf late 19e eeuw ontwikkelde stadsuitbreiding; in buurtje met tuindorpachtig karakter; gaaf complexje woningen met fraaie vormgeving in Amsterdamse school stijl; zeldzaamheidswaarde.	11	K
101254	Taco Mesdagstraat 36-42, Kraneweg 40-40a, winkelwoningcomplex	Groningen	Beschermd stadsgezicht Schildersbuurt	tweelaags hoekblok, deels met souterrain, met samengesteld dak waarop diverse dakhuizen en topgevels aansluiten; hoge hoekpartij met bovenin een erker tussen topgevels; bakstenen gevels met gevarieerde indeling en detaillering	nr. 40 heeft etalageraam uit interbellum, met daarboven tegeltableau met opschrift DAMES- en HEEREN KAPPER	1903	overgangsarchitectuur	++	++	+	++	+	+	onderdeel aaneengesloten representatieve gevelwand in vanaf late 19e eeuw ontwikkelde stadsuitbreiding; ensemblewaarde; hoekligging; blok met gevarieerde opzet en markante hoek; in hoofdvorm en veel details gaaf.	9	K
101517	Taco Mesdagstraat 44-46a, dubbele beneden- en bovenwoning	Groningen	Beschermd stadsgezicht Schildersbuurt	vierlaags pand met plat dak, symmetrische bakstenen voorgevel, waarvan het centrale deel drielaags met lessenaarsdak; aan weerszijden tweelaags erkers met loggia's			overgangsarchitectuur	++	++	+	++	++	++	onderdeel aaneengesloten gevelwand in vanaf late 19e eeuw ontwikkelde stadsuitbreiding; ensemblewaarde; bijzonder type vanwege symmetrische opzet, rijke geleding en detaillering; grotendels gaaf.	11	K
152758	Taco Mesdagstraat 6, woonhuis, arbeiderswoning	Groningen	Beschermd stadsgezicht Schildersbuurt	tweelaags woning met dwars zadeldak met houten overstek en bakstenen voorgevel			zakelijk-traditioneel	+	+	+	+	0	0	onderdeel aaneengesloten gevelwand in vanaf late 19e eeuw ontwikkelde stadsuitbreiding; ensemblewaarde; waarschijnlijk ingrijpende verbouwing in interbellum van laat 19e-eeuws huisje; op raamdetails na vrij gaaf.	4	BO
152759	Tarweplein 1, woonhuis	Groningen	Ruischerbrug, naoorlogs buurtje	tweelaags pand met zadeldak		1964	shakehands	+	+	+	+	+	+	onderdeel klein complex geschakelde eengezinswoningen rond pleintje; bijzonder bouwsysteem met betonblokken; in hoofdopzet gaaf.	6	K
101107	Tellegenstraat 4-16b, woningcomplex, beneden- en bovenwoningen	Groningen	Professorenbuurt, BSG Korrewegwijk	drielaags blok geschakelde woningen met plat dak, in clusters geplaatste voordeuren onder balkons		1932	zakelijkheid, Nieuwe Haagse school elementen	++	+	+	++	+	+	onderdeel karakteristieke aaneengesloten gevelwand in stadsuitbreiding met gesloten bouwblokken; voortuintjes met hagen; markante accenten als erkers, bakstenen balkonstroken en witte betonnen lijsten; gaaf.	8	K
152762	Tellegenstraat 61-73b, Heymanslaan 24-26b, woningcomplex, beneden- en bovenwoningen, winkelwoonhuis	Groningen	Professorenbuurt, BSG Korrewegwijk	drielaags blok geschakelde woningen met plat dak, in clusters geplaatste voordeuren, erkers en hoekwinkelpui		1931	zakelijkheid, Nieuwe Haagse school elementen	++	+	+	+	+	0	onderdeel karakteristieke aaneengesloten gevelwand in stadsuitbreiding met gesloten bouwblokken; voortuintjes met hagen; markante accenten als erkers, geclusterde deuren; enkele moderne dakopbouwen.	6	K
101518	Tellegenstraat 7-59, woningcomplex Hofje voor ouderen	Groningen	Professorenbuurt, BSG Korrewegwijk	achthoekig gesloten bouwblok met binnenhof, eenlaags woningen met kap		1931	zakelijk-traditioneel	++	+	++	++	++	++	ligging op binnenterrein; complex van 27 kleine woningen rond binnenhof.	11	K
152763	Ter Borchlaan 1, boerderij	Groningen	Paterswoldseweg, boerderijenensemble	voorhuis met krimp		1906	traditioneel	+	++	++	++	+	+	ligging direct aan openbare weg.	9	K
152766	Thorbeckelaan 108-116, woningcomplex	Groningen	Coendersborg, naoorlogse wijk met stempelstructuur	tweelaags blok geschakelde woningen met kap		1962	shakehands	++	+	+	+	+	0	type met markante schuin uitgebouwde portalen met balkons; mogelijk voormalige duplexwoningen; ligging aan woonpad; onderdeel naoorlogse wijk, stempelstructuur	6	K

objectnr	omschrijving	kern	ensemble	subtype	bijzonderheden	datum	bouwstijl	S	B	H	G	A	Z	beschrijving	score	status
152767	Thorbeckelaan 118-170, portiekflat	Groningen	Coendersborg, naoorlogse wijk met stempelstructuur	drielaags portiekflat met plint		1966	shakehands	++	+	+	+	+	0	markant type met contrasterend materiaal- en kleurgebruik, betonnen balkons en portaalomlijstingen; onderdeel naoorlogse wijk, open verkaveling met stempelstructuur	6	K
152768	Thorbeckelaan 172-180, woningcomplex	Groningen	Coendersborg, naoorlogse wijk met stempelstructuur	tweelaags blok geschakelde woningen met kap		1963	shakehands	++	+	+	+	+	0	markant type met contrasterend materiaal- en kleurgebruik; vensters in stroken; ligging aan woonpad; onderdeel naoorlogse wijk, open verkaveling met stempelstructuur	6	K
152770	Thorbeckelaan 50-58, woningcomplex	Groningen	Coendersborg, naoorlogse wijk met stempelstructuur	tweelaags blok geschakelde woningen met kap		1962	shakehands	++	+	+	+	+	0	type met markante schuin uitgebouwde portalen met balkons; ligging aan woonpad; onderdeel naoorlogse wijk met stempelstructuur	6	K
152772	Timorstraat 1-63a, Floresstraat 21-29a, Molukkenstraat 142-148, woningcomplex, beneden- en bovenwoningen	Groningen	Oost-Indische Buurt	tweelaags blok geschakelde woningen met kap, topgevels met steekappen		1948	Delftse school	++	+	+	+	+	0	onderdeel karakteristieke aaneengesloten gevelwand in stadsuitbreiding met gesloten bouwblokken; lang blok aan meerdere straten en aan pleintje in Timorstraat; voortuinen met hagen; details geheel gewijzigd.	6	K
151236	Tjalkstraat 2-4, dubbel woonhuis	Groningen-Hoogkerk	Hoogkerk, voor- en vroeg naoorlogse dorpsuitbreiding terrein borg Elmersma	twee middels tussenlid geschakelde eenlaags woningen met zadeldak met afsteek achter		1950	Delftse school	++	+	+	+	+	0	onderdeel vroeg 20e-eeuwse dorpsuitbreiding, in rij aan plantsoen; eenvoudige traditioneel type, in hoofdvorm gaaf.	6	K
151237	Tjalkstraat 6, woonhuis	Groningen-Hoogkerk	Hoogkerk, voor- en vroeg naoorlogse dorpsuitbreiding terrein borg Elmersma	eenlaags woning met steil zadeldak, topgevel met erker en vlechtingen	voortuin met hagen	1939	Delftse school	++	+	+	++	++	+	onderdeel vroeg 20e-eeuwse dorpsuitbreiding, in rij aan plantsoen; vooroorlogs traditioneel type, in hoofdvorm en details gaaf.	9	K
151238	Tjalkstraat 8-10, dubbel woonhuis	Groningen-Hoogkerk	Hoogkerk, voor- en vroeg naoorlogse dorpsuitbreiding terrein borg Elmersma	eenlaags dubbele woning met asymmetrische opzet en T-vormig zadeldak, links een topgevel	voortuin met ijzeren tuinhek	1942	zakelijk-traditioneel	++	+	+	+	+	+	onderdeel vroeg 20e-eeuwse dorpsuitbreiding, in rij aan plantsoen; markant traditioneel type, bijzonder door asymmetrische dubbele opzet; details gewijzigd.	7	K
152778	Torenstraat 1-1a, winkelwoonhuis	Groningen	Beschermd stadsgezicht Binnenstad	tweelaags pand met kap, lijstgevel en gewijzigde winkelpui			traditioneel	+	+	+	0	0	0	onderdeel aaneengesloten gevelwand; markante knik in de voorgevel; detaillering en in het bijzonder de winkelpui gewijzigd.	3	BO
103351	Torenstraat 14, garage	Groningen	Beschermd stadsgezicht Binnenstad	eenlaags dwarspand met zadeldak			traditioneel	+	+	+	0	+	+	onderdeel aaneengesloten gevelwand; vermoedelijk uit eenlaags woonhuisje ontwikkelde garage; oude toestand herkenbaar aan het zadeldak met historische helling; zeldzaam relict van de vroegere eenlaags bebouwing in dit straatje.	5	BO
103352	Torenstraat 16, werkplaats	Groningen	Beschermd stadsgezicht Binnenstad	eenlaags pand met kap en dakkapel, voorgevel met dubbele bedrijfsdeuren;	sluit aan op achtergevel van Gedempte Zuiderdiep 123, waarmee het thans geheel vormt		traditioneel	+	+	+	+	+	+	onderdeel aaneengesloten gevelwand; pand sluit aan op achtergevel van Gedempte Zuiderdiep 123; was onder meer rijwielstalling en rijwielreparatiewerkplaats.	6	K
152779	Torenstraat 8a-8b, bedrijfspand met bovenwoning	Groningen	Beschermd stadsgezicht Binnenstad	drielaags pand met plat dak, brede bedrijfsdeuren in de onderbouw, bovenwoning met erker		1933	zakelijk-traditioneel	+	+	+	+	0	0	onderdeel aaneengesloten gevelwand; sober pand ; de gevel markant door de beide hangende erkers.	4	BO
152780	Travertijnstraat 12, voormalige Christelijke school voor LTO, LEAO, LAVO en LHMO ""De Vinkenborgh""	Groningen	Vinkhuizen	samengesteld complex van een-, twee- en drielaags bouwdelen met platte daken en grillig gevormde contour met halfopen hoven	ligt in groene wijkrand, aan water	1972	functionalisme, structuralisme	+	+	++	++	+	+	onderdeel grootschalige naoorlogse stadsuitbreiding Vinkhuizen; groot schoolcomplex, destijds voor christelijke lager vervolgonderwijs; markante architectuur met zichtbaar constructieve elementen, bakstenen kopgevels en brede glaspuien met roedenverdeling	8	K



objectnr	omschrijving	kern	ensemble	subtype	bijzonderheden	datum	bouwstijl	S	B	H	G	A	Z	beschrijving	score	status
101519	Tressenplaats 1-14, 40-67, voormalige marechausseekazerne	Groningen	Helpman, vooroorlogs gedeelte	u-vormig tweelaags gebouw met mansardedak rond voorterrein		1923	zakelijk-traditioneel, Amsterdamse schoolelementen	++	++	++	++	++	++	markant U-vormig complex met dominante rode pannendaken; verbouwd tot woningen; onderdeel vooroorlogse deel Helpman	12	K
152781	Troelstralaan 1-11b, portiekflat	Groningen	Helpman, naoorlogse gedeelte	drielaags portiekflat met plint en zadeldak		1958	shakehands	+	++	+	++	++	++	bijzonder type met betonnen borstweringen; onderdeel naoorlogse wijk, op rand vooroorlogse deel.	10	K
152782	Troelstralaan 15-19b, woningcomplex	Groningen	Helpman, vooroorlogs gedeelte	drielaags blok met kap en portieken		1938	zakelijk-traditioneel	+	+	+	+	+	+	markante portiekingangen, inpandige erker; onderdeel vooroorlogs deel Helpman, met gesloten verkaveling	6	K
152783	Troelstralaan 21-37b, woningcomplex	Groningen	Helpman, vooroorlogs gedeelte	drielaags blok met kap en portieken		1936	zakelijk-traditioneel	+	++	+	+	+	+	markant langgerekt blok met hogere hoekpartijen en middenrisaliet met topgevel met doorgang naar binnenerf; onderdeel vooroorlogs deel Helpman, met gesloten verkaveling.	7	K
152784	Troelstralaan 2-22c, portiekflat	Groningen	Helpman, naoorlogse gedeelte	drielaags portiekflat met plint en zadeldak		1967	shakehands	+	+	+	+	+	+	onderdeel naoorlogse wijk, op rand vooroorlogse deel.	6	K
152785	Troelstralaan 39-41b, De Savornin Lohmanlaan 38	Groningen	Helpman, vooroorlogs gedeelte	drielaags blok met kap		1937	zakelijk-traditioneel	+	++	+	+	+	+	blok met markante hangende erker en gekoppelde ingangen onder luifels; onderdeel vooroorlogs deel Helpman, met gesloten verkaveling	7	K
102522	Troelstralaan 46-56, De Savornin Lohmanlaan 33	Groningen	Helpman, vooroorlogs gedeelte	tweelaags blok geschakelde woningen met kap		1937	zakelijk-traditioneel	+	++	+	+	+	+	markante hoekoplossing met topgevels aan noordzijde; onderdeel naoorlogse wijk, gesloten verkaveling	7	K
101520	Troelstralaan 47-53, De Savornin Lohmanlaan 31, woningcomplex	Groningen	Helpman, vooroorlogs gedeelte	tweelaags blok geschakelde woningen met kap		1936	zakelijk-traditioneel	+	+	+	++	+	+	markant type met topgevelaccenten en doorlopende vensterstrook in tweede bouwlaag; onderdeel vooroorlogs deel Helpman, met gesloten verkaveling	7	K
152788	Troelstralaan 61, woonhuis	Groningen	Helpman, vooroorlogs gedeelte	tweelaags pand met schilddak en topgevelrisaliet		1951	Delftse school	+	+	+	+	+	+	eenvoudig type met topgevelrisaliet; onderdeel vooroorlogs deel Helpman, met gesloten verkaveling	6	K
152789	Troelstralaan 67-87, woningcomplex	Groningen	Helpman, naoorlogse gedeelte	tweelaags blok geschakelde woningen met kap		1956	shakehands	+	+	+	+	+	+	verzorgd ontwerp met karakteristieke elementen als muurdammen, betonnen lijsten en portieken; onderdeel naoorlogse wijk, halfopen verkaveling	6	K
152790	Troelstralaan 89-99, woningcomplex	Groningen	Villabuurt-Oost	tweelaags geschakelde woningen met kap, blokken gekoppeld door garages		1957	shakehands	+	+	+	++	+	+	blok volgt de bocht in de Troelstralaan; op overgang naar villabuurt uit interbellum en vroege naoorlogse periode.	7	K
101523	Trompkade 1-7, woningcomplex	Groningen	Trompkade-Veemarktstraat	tweelaags blok geschakelde woningen met schilddaken, lijstgevels, stenen dakhuizen of topgevels		1900	neorenaissance elementen	+	++	+	++	++	+	markante reeks beneden- en bovenwoningen met rijk gedetailleerde voorgevels, op prominente locatie aan het water; voortuintjes met hekwerken.	9	K
152791	Trompsingel 27, Cultuurcentrum ""De Oosterpoort""	Groningen		complex van verschillende geschakelde bouwdelen met platte daken	naderhand sterk uitgebreid en voorzien van nieuwe facade aan de Trompsingel	1971	functionalisme	+	+	++	+	++	++	onderdeel singelbebouwing; bij de uitbreiding en transformatie van De Oosteproort bleef een belangrijk deel van het oorspronkelijke complex herkenbaar.	9	K
103354	Trompstraat 1-1a, Radebinnensingel 29, woonhuis, beneden- en bovenwoning	Groningen	Beschermd stadsgezicht Binnenstad	tweelaags diep pand met schilddak, lijstgevels, voorgevel met risaliet, portiek en balkon		1897	neorenaissance elementen	++	++	+	++	+	+	onderdeel aaneengesloten gevelwand; hoekpand; gaaf in hoofvorm en detaillering; markante schilderachtige detaillering.	9	K
108405	Trompstraat 11a-13a, woonhuis, herenhuis	Groningen	Beschermd stadsgezicht Binnenstad	tweelaags pand met schilddak, lijstgevel en stenen dakhuis		1900	neorenaissance elementen	+	+	+	+	+	0	onderdeel aaneengesloten gevelwand; kroonlijst sluit aan op Radesingel 39; in hoofdvorm gaaf, deur- en raamdetails deels gemoderniseerd.	5	BO

objectnr	omschrijving	kern	ensemble	subtype	bijzonderheden	datum	bouwtijl	S	B	H	G	A	Z	beschrijving	score	status
108406	Trompstraat 15-33, portiekflat	Groningen	Beschermd stadsgezicht Binnenstad	vijflaags portiekflat met plat dak en plint		1953	shakehands	+	++	+	+	++	+	grootschalige naoorlogse invulling in laat 19e-eeuwse gevelwand, tevens representatieve situering aan kade; voorbeeld van luxe etagebouw uit de naoorlogse periode, in hoofdvorm gaaf, details gemoderniseerd; balkons met fraaie balustrades.	8	K
108407	Trompstraat 18, woonhuis	Groningen	Beschermd stadsgezicht Binnenstad	tweelaags pand met schilddak en lijstgevel		1897	neorenaissance elementen	++	+	+	++	+	+	onderdeel aaneengesloten gevelwand; gave eenvoudige lijstgevel; bijzonder zijn de sluitstenen met vrouwenkopjes; stoep met nieuw hekwerk.	8	K
103358	Trompstraat 22-24a, dubbel herenhuis	Groningen	Beschermd stadsgezicht Binnenstad	blok van twee geschakelde herenhuisen van twee- en drie bouwlagen met samengestelde kap en topgevels		1898	overgangsarchitectuur	++	++	+	++	++	+	onderdeel aaneengesloten gevelwand en zijgevel met erker aan Verbindingskanaal; rijk geleed en overwegend gaaf; goed voorbeeld herenhuisbouw in rij uit circa 1900.	10	K
108415	Trompstraat 3, woonhuis, arbeiderswoning	Groningen	Beschermd stadsgezicht Binnenstad	tweelaags woning met plat dak, naderhand verhoogde voorgevel met gepleisterde lijst			neorenaissance elementen	++	+	+	+	+	+	onderdeel aaneengesloten gevelwand; vermoedelijk rond 1920 met verdieping verhoogde eenlaags woning; gave detaillering.	7	K
103934	Trompstraat 5, woonhuis, arbeiderswoning	Groningen	Beschermd stadsgezicht Binnenstad	eenlaags woning met schilddak, lijstgevel en stenen dakkapel		1889	neorenaissance elementen	++	+	++	++	+	++	onderdeel aaneengesloten gevelwand; op een enkel detail na zeer gaaf voorbeeld kleinschalige woning uit einde 19e eeuw, met markante gepleisterde details en kroonlijst; vrij zeldzaam type.	10	K
103355	Trompstraat 7-7a, smederij met bovenwoning	Groningen	Beschermd stadsgezicht Binnenstad	tweelaags diep pand met zadeldak, trapgevel en dubbele bedrijfsdeur		1889	eclecticisme	++	+	++	+	+	++	onderdeel aaneengesloten gevelwand; gebouwd als smederij met woning voor G. Homveld; goed als historische werkplaats met woning herkenbaar pand uit de late 19e eeuw, bijzonder vanwege de curieuze trapgevel met lisenen; de vensterdetails zijn vernieuwd.	9	K
152792	Tuinbouwdwarsstraat 11, 11-11h, voormalige RK school	Groningen	Noorderplantsoenbuurt	drielaags gebouw met samengestelde opzet en kap, schilddaken op de uiteiden, bakstenen gevels, deels voorzien van nieuwe balkons			zakelijk-traditioneel	++	+	++	+	+	+	ligging op binnenterrein; onderdeel van groot RK-ensemble van kerk, scholen, gasthuis en verenigingsbouw tussen Moesstraat en Tuinbouwdwarsstraat; in hoofdvorm gaaf, details en hoofgevelaanzicht gewijzigd door transformatie tot woongebouw.	8	K
107320	Tuinbouwdwarsstraat 13, Zusterhuis Zusters van O.L. Vrouw	Groningen	Noorderplantsoenbuurt	L-vormig tweelaags pand met L-vormig zadeldak, bakstenen gevels; in het westelijke deel op de verdieping mogelijk oorspronkelijk een kapelruimte	via tussenlid verbonden aan voormalige school aan de Tuinbouwdwarsstraat	1921	zakelijk-traditioneel, rationalisme	++	+	++	+	++	+	ligging op binnenterrein; onderdeel van groot RK-ensemble van kerk, scholen, gasthuis en verenigingsbouw tussen Moesstraat en Tuinbouwdwarsstraat; in hoofdvorm gaaf, details deels gewijzigd.	9	K
152793	Tuinbouwdwarsstraat 14-20a, bedrijfsruimten met bovenwoningen	Groningen	Noorderplantsoenbuurt	drielaags pand met plat dak met houten overstek, begane grond met onderdoorgang, bedrijfspuien en geclusterde deuren, verdiepingen met erkers, bakons en loggia	onderdoorgang geeft toegang tot voormalig schoolgebouw en bedrijfspand nr.12	1921	overgangsarchitectuur	++	++	+	+	+	+	onderdeel aaneengesloten gevelwand in vanaf circa 1880 ontwikkelde arbeiderswijk; ensemblewaarde; in gebogen wand; markant door erkers, onderdoorgang en voormalige bedrijfspuien; redelijk gaaf.	8	K
107321	Tuinbouwdwarsstraat 19, bedrijfsgebouw voormalige Haardenfabriek en later Houtbewerkingsfabriek Halbertsma	Groningen	Noorderplantsoenbuurt	n- en tweelaags L-vormig gebouw met mansardedak, gepleisterde gevels met roedenramen	ligt op binnenterrein, bereikbaar via brede doorgang in het blok Tuinbouwdwarsstraat 21-25a	1897	traditioneel	+	0	++	++	+	++	ligging op binnenterrein; historisch bedrijfsgebouw, dat verschillende functies heeft gehad, waaronder Groninger Haardenfabriek (jaren 20) en Halbertsma's fabriek voor houtbewerking (jaren 30) en Melkinrichting "Roden", (jaren 50).	8	K

objectnr	omschrijving	kern	ensemble	subtype	bijzonderheden	datum	bouwtijl	S	B	H	G	A	Z	beschrijving	score	status
101524	Tuinbouwdwarsstraat 1-9, woningcomplex, beneden- en bovenwoningen en poort naar binnenterrein met scholen	Groningen	Noorderplantsoenbuurt	drielaags blok met plat dak, opvallend door trapsgewijs verspringende rooilijn; voorgevel met siermetselwerk en rondboogportieken en uiterst links brede onderdoorgang met opschrift RK Scholen	voortuinen met bakstenen hekpalen en ijzere hekwerken; doorgang leidt naar binnenterrein met RK scholen	1924	zakelijk-expressionisme, Amsterdamse school elementen	++	++	+	++	++	++	onderdeel aaneengesloten gevelwand in vanaf circa 1880 ontwikkelde arbeiderswijk; ensemblewaarde; bijzonder complex, met relatie RK-ensemble op binnenterrein en Moesstraat (Heilige Hartkerk); rijk gelede en gedetailleerde architectuur, vrij gaaf.	11	K
101525	Tuinbouwdwarsstraat 21-25a, woningcomplex, beneden- en bovenwoningen, werkplaatsen beneden	Groningen	Noorderplantsoenbuurt	drielaags blok met plat dak met groot overstek, bakstenen voorgevel met geclusterde deuren en verdiepingen met erkers over twee lagen; begane grond met brede doorgang naar binnenterrein en twee vermoedelijke getoogde bedrijfsingangen		1921	zakelijk-expressionisme	+	+	+	++	+	+	onderdeel aaneengesloten gevelwand in vanaf circa 1880 ontwikkelde arbeiderswijk; ensemblewaarde; blok uit circa 1920, bijzonder door grote overstek, waaronder erkers aansluiten, brede doorgang en diverse decoratieve details; vrij gaaf.	7	K
152795	Tuinbouwdwarsstraat 22-26a, voormalige Stoomwasscherij F. Haan, met bovenwoningen	Groningen	Noorderplantsoenbuurt	drielaags voorbouw met plat dak, bedrijfsruimte met bovenwoningen, rechtsgesloten bakstenen gevel met erkers op de verdieping	zeer diepe eenlaags achterbouw met plat dak en lichtstraat	1928	zakelijk-expressionisme	++	+	+	+	+	+	onderdeel aaneengesloten gevelwand in vanaf circa 1880 ontwikkelde arbeiderswijk; ensemblewaarde; in gebogen wand; sober ontwerp, vooral markant door de hangende erkers; achterliggende bedrijfsgebouw niet zichtbaar vanaf openbare weg.	7	K
152796	Tuinbouwdwarsstraat 2-4, winkelwoonhuis	Groningen	Noorderplantsoenbuurt	tweelaags hoekpand met plat dak en afgeschuinde hoekgevel, eenvoudige winkelpui	mogelijk verbouwing van laat 19e-eeuws pand		traditioneel	+	+	+	++	+	+	onderdeel aaneengesloten gevelwand in vanaf circa 1880 ontwikkelde arbeiderswijk; ensemblewaarde, markant op hoek gelegen, eenvoudig winkelpand, in hoofdvorm gaaf.	7	K
152797	Tuinbouwdwarsstraat 6-10a, woonwinkelcomplex	Groningen	Noorderplantsoenbuurt	grotendeels drielaags hoekblok met plat dak, afgeschuinde hoekgevel met erkers en winkelpui, erkers met balkons en geclusterde deuren; aan Zwarteweg een tweelaag bouwdeel		1926	zakelijk-expressionisme	++	++	+	+	+	+	onderdeel aaneengesloten gevelwand in vanaf circa 1880 ontwikkelde arbeiderswijk; ensemblewaarde; markante ligging op hoek, door architectuur benadrukt, en gebogen wand Tuinbouwdwarsstraat; vrij gaaf.	8	K
104141	Tuinbouwstraat 84b-100, woningcomplex, beneden- en bovenwoningen	Groningen	Noorderplantsoenbuurt	drielaags symmetrisch blok met plat dak, houten bakgoten, onderbroken door lage gezwenkte topgevels, die de ingangstravee bekronen; voorgevel met licht risalierende vlakken en geclusterde deuren		1913	overgangsarchitectuur, nieuw historiserend	++	++	+	++	++	+	onderdeel aaneengesloten gevelwand in vanaf circa 1880 ontwikkelde arbeiderswijk; markant, groots opgezet type, bijzonder door de geleding met vlakke risalieten en gezwenkte topgevels; overwegend gaaf.	10	K
152798	Tuinbouwstraat 101, 101/1-101.13, 101ab, voormalige garagebedrijf Bossinade	Groningen	Noorderplantsoenbuurt	drielaags pand met plat dak, afgeschuinde hoek en diepe achterbouw van resp. twee en een bouwlaag; pui met opschrift AUTOMOBIELEN BOSSINADE		1916	overgangsarchitectuur	+	+	++	+	+	+	onderdeel aaneengesloten gevelwand in vanaf circa 1880 ontwikkelde arbeiderswijk; ensemblewaarde; voorbeeld van vroegere bedrijvigheid in deze wijk, ihb als vestiging van bekende autobielzaak Bossinade; verbouwd tot appartementen.	7	K
101531	Tuinbouwstraat 102-112, woningcomplex, beneden- en bovenwoningen	Groningen	Noorderplantsoenbuurt	drielaags symmetrisch blok met plat dak, houten bakgoten, onderbroken door lage topgevels, die de ingangstravee bekronen; hier hoge rondboogportieken met openen trappen		1913	overgangsarchitectuur	++	++	+	++	++	+	onderdeel aaneengesloten gevelwand in vanaf circa 1880 ontwikkelde arbeiderswijk; ensemblewaarde; bijzonder type door opzet met diepe en twee verdiepingen hoge rondboogportieken; in hoofdzaak gaaf.	10	K

objectnr	omschrijving	kern	ensemble	subtype	bijzonderheden	datum	bouwtijl	S	B	H	G	A	Z	beschrijving	score	status
152801	Tuinbouwstraat 109-121, 144-156a, woningcomplex, beneden- en bovenwoningen	Groningen	Noorderplantsoenbuurt	twee grotendeels tweelaags woningblokken met samengestelde dwarse schilddaken met steekkappen, dakhuisen met platte daken, ingangen deels in portieken; gevels geleed met in- en uitspringende delen en verschillende typen erkers		1921	zakelijk-traditioneel, zakelijk expressionisme	++	++	+	+	++	+	onderdeel aaneengesloten gevelwand in vanaf circa 1880 ontwikkelde arbeiderswijk; twee redelijk gave blokken, gebouwd door woningbouwvereniging, markant door sterk gelede gevels met diverse accenten.	9	K
152802	Tuinbouwstraat 114-116b, woningcomplex, beneden- en bovenwoningen	Groningen	Noorderplantsoenbuurt	drielaags blok met plat dak, houten overstek; bakstenen voorgevel met risalieten met kage klokgevels; geclusterde deuren		1914	overgangsarchitectuur, nieuw historiserend	++	++	+	+	+	+	onderdeel aaneengesloten gevelwand in vanaf circa 1880 ontwikkelde arbeiderswijk; ensemblewaarde; ondereel van lange rij van hetzelfde type; markant door klokgevelaccenten; deuren vernieuwd.	8	K
152803	Tuinbouwstraat 118a-142a, woningcomplex, beneden- en bovenwoningen, winkelwoonhuis	Groningen	Noorderplantsoenbuurt	groot tweelaags blok geschakelde woningen met doorgaande kap met houten goten, onderbroken door stenen dakhuisen met pinakels; bakstenen gevels met afwisselend strekken of lateien boven openingen en geclusterde deuren; hoekwinkelpand met winkelpui		1914	overgangsarchitectuur	++	+	+	+	+	0	onderdeel aaneengesloten gevelwand in vanaf circa 1880 ontwikkelde arbeiderswijk; ensemblewaarde; omvangrijk woningblok, karakteristiek voor vroege 20e eeuw, in hoofdvorm gaaf, details deels gewijzigd; veel voorkomend type.	6	K
152804	Tuinbouwstraat 158-166ab, woningcomplex, beneden- en bovenwoningen	Groningen	Noorderplantsoenbuurt	tweelaags blok met kap, drielaags middenrisaliet met plat dak en expressief afgeronde drielaags hoekpartij met plat dak, gevels met siermetselwerk, balkons en geclusterde deuren		1923	Amsterdamse school	+	++	+	+	++	++	onderdeel aaneengesloten gevelwand in vanaf circa 1880 ontwikkelde arbeiderswijk; ensemblewaarde als onderdeel bebouwing wijktrand; blok met opmerkelijke plastische hoofdvorm en beeldbepalende hoekpartij; details deels gewijzigd.	9	K
152805	Tuinbouwstraat 18-20a, beneden- en bovenwoningen	Groningen	Noorderplantsoenbuurt	tweelaags blok geschakelde woningen met dwarskap maar individueel opgezette voorgevels, elk met een topgevelaccent met steekkap, geclusterde deuren, siermetselwerkdetails en hardstenen accenten			overgangsarchitectuur	++	+	+	+	+	+	onderdeel aaneengesloten gevelwand in vanaf circa 1880 ontwikkelde arbeiderswijk; ensemblewaarde; in rij grotere beneden- en bovenwoningen; markant door topgevelaccenten en details in siermetselwerk en hardsteen; raamdetais deels gewijzigd.	7	K
101526	Tuinbouwstraat 2, woonhuis, klein herenhuis	Groningen	Noorderplantsoenbuurt	eenlaags pand met samengestelde kap, voorgevel met links een dakhuis met tentdak, rechts voor afgeschuinde hoek met topgevel en balkon; gevels met veel decoratieve details		1911	overgangsarchitectuur, jugendstil elementen	++	++	+	++	++	++	onderdeel aaneengesloten representatieve gevelwand Noorderstationsstraat; markante hoeklocatie, geaccentueerd in architectuur; overwegend gaaf; pand met ongebruikelijke opzet en veel bijzondere details.	11	K
101527	Tuinbouwstraat 22, woonhuis, herenhuis	Groningen	Noorderplantsoenbuurt	tweelaags pand met dwarskap, voorgevel met hoofdgestel en breed fronton (met steekkap), gemetselde pilasters met kapitelen en hardstenen plint		1914	nieuw historiserend	++	++	+	++	++	++	onderdeel aaneengesloten gevelwand in vanaf circa 1880 ontwikkelde arbeiderswijk; ensemblewaarde; in rij grotere ( beneden- en boven)woningen; bijzonder type en bouwtijl, opmerkelijk door pilasters en breed fronton; grotendeels gaaf.	11	K
101528	Tuinbouwstraat 24-26a, dubbele beneden- en bovenwoning	Groningen	Noorderplantsoenbuurt	tweelaags dubbel woonhuis met dwarskap, voorgevel met links en rechts een dakhuis met klokgevel; bakstenen gevel met verder asymmetrische opzet, nr. 24 met erker op de verdieping en nr.26 met rondboogportiek		1914	nieuw historiserend	++	++	+	+	++	+	onderdeel aaneengesloten gevelwand in vanaf circa 1880 ontwikkelde arbeiderswijk; ensemblewaarde; in rij grotere beneden- en bovenwoningen; markant type met klokvormige topgevels; details deels gewijzigd.	9	K

objectnr	omschrijving	kern	ensemble	subtype	bijzonderheden	datum	bouwstijl	S	B	H	G	A	Z	beschrijving	score	status
107248	Tuinbouwstraat 27-35a, Akkerstraat 24.2-24.3, woningcomplex, beneden- en bovenwoningen	Groningen	Noorderplantsoenbuurt	drielaags blok met plat dak, rechtgesloten voorgevel met houten bakgoot en lage topgevelaccenten, vlakke, erkerachtige vensterpartijen links en rechts en in portieken opgenomen ingangen	ligging aan pleintje	1918	overgangsarchitectuur, nieuw historiserend	++	++	+	+	+	+	onderdeel aaneengesloten gevelwand in vanaf circa 1880 ontwikkelde arbeiderswijk; ensemblewaarde; sober woningblok, markant door teruggelegde positie aan plein en de topgevelaccenten; redelijk gaaf in hoofvorm en details.	8	K
152808	Tuinbouwstraat 28-36a, woningcomplex, beneden- en bovenwoningen	Groningen	Noorderplantsoenbuurt	tweelaags blok geschakelde woningen met dwarskap, dakhuisen met topgevels en steekkappen en dakhuis met plat dak en borstwering; voorgevel met portieken en hangende erkers		1915	overgangsarchitectuur	++	++	+	+	+	+	onderdeel aaneengesloten gevelwand in vanaf circa 1880 ontwikkelde arbeiderswijk; ensemblewaarde; in rij grotere beneden- en bovenwoningen; markant type met grote dakhuisen; details deels gewijzigd.	8	K
107248	Tuinbouwstraat 37-45a, woningcomplex, beneden- en bovenwoningen	Groningen	Noorderplantsoenbuurt	drielaags blok met plat dak met overstek, gevels met lage topgevelaccenten en erker over drie bouwlagen, geclusterde ingangen onder luifels of in ondiepe portieken	ligging aan pleintje	1918	overgangsarchitectuur, nieuw historiserend	++	+	+	+	+	0	onderdeel aaneengesloten gevelwand in vanaf circa 1880 ontwikkelde arbeiderswijk; ensemblewaarde; ligging aan pleintje; eenvoudig blok, in hoofdvorm gaaf, details sterk wisselend bewaard; bijzonder de portieken met ronde bovenlichten.	6	K
101529	Tuinbouwstraat 38-40a, dubbele beneden- en bovenwoning	Groningen	Noorderplantsoenbuurt	tweelaags blok met dwarskap, symmetrische lijstgevel met centraal breed dakhuis met fronton; centraal twee portieken		1915	nieuw historiserend	++	++	+	+	++	++	onderdeel aaneengesloten gevelwand in vanaf circa 1880 ontwikkelde arbeiderswijk; ensemblewaarde; in rij grotere beneden- en bovenwoningen; opmerkelijk type en stijl; details deels gewijzigd.	10	K
101530	Tuinbouwstraat 42-42a, woonhuis, beneden- en bovenwoning	Groningen	Noorderplantsoenbuurt	drielaags hoekpand met samengestelde kap, hoekpartij met topgevels, afgeschuinde hoekgevel met hangende erker en loggia, bakstenen gevels met gepleisterde accenten			nieuw historiserend	++	++	+	++	++	+	onderdeel aaneengesloten gevelwand in vanaf circa 1880 ontwikkelde arbeiderswijk; ensemblewaarde; in hoofdvorm en details gaaf hoekpand met karakteristieke hoekoplossing en markante detaillering.	10	K
152809	Tuinbouwstraat 44-48, Akkerstraat 91-93, woningcomplex, beneden- en bovenwoningen	Groningen	Noorderplantsoenbuurt	drielaags hoekblok met plat dak, bakstenen gevels met gemetselde balustrade tussen pinakels; geclusterde deuren	mogelijk waren op de bgane grond twee kleine winkelruimtes	1914	overgangsarchitectuur	++	++	+	++	++	+	onderdeel aaneengesloten gevelwand in vanaf circa 1880 ontwikkelde arbeiderswijk; ensemblewaarde; vrij gaaf blok, sober detaillering, vooral opvallend door bakstenen balustrade aan bovenzijde en geblokte pilasters op zijgevel	10	K
152810	Tuinbouwstraat 4-4a, woonhuis, beneden- en bovenwoning	Groningen	Noorderplantsoenbuurt	tweelaags pand met zadeldak met voor een groot overstek met sierspant op korbelen; voorgevel met accenten in verblendsteen		1911	overgangsarchitectuur, chaletstijl	++	++	+	+	++	+	onderdeel aaneengesloten gevelwand in vanaf circa 1880 ontwikkelde arbeiderswijk; ensemblewaarde; markant aan begin rij grotere beneden- en bovenwoningen; bijzonder type vanwege opzet met zadeldak en topgevel voor, met houten dakoverstek met sierspant.	9	K
107249	Tuinbouwstraat 47-47.1-47.9, 47a-47c, voormalige cooperatieve bakkerij en consumptievereniging ""Zelf-Hulp""	Groningen	Noorderplantsoenbuurt	tweelaags pand met dwars schilddak met overstek, afgeschuinde hoekgevels, topgevels met steekkappen, rondboogdoorgang, winkelpuien met getoogde ramen	vernieuwde aanbouw aann de achterzijde	1914	overgangsarchitectuur	++	++	++	+	+	++	onderdeel aaneengesloten gevelwand in vanaf circa 1880 ontwikkelde arbeiderswijk; ensemblewaarde; situering aan markante sprong in rooilijn; vermoedelijk bijzondere oorspronkelijke functies als coöperatiegebouw; redelijk gaaf.	10	K
152811	Tuinbouwstraat 49-63a, woningcomplex, beneden- en bovenwoningen	Groningen	Noorderplantsoenbuurt	tweelaags blok met kap, houten overstek, bakstenen gevels met smalle baksetnen dakhuisen met pinakels		1915	overgangsarchitectuur	++	++	+	+	+	0	onderdeel aaneengesloten gevelwand in vanaf circa 1880 ontwikkelde arbeiderswijk; ensemblewaarde; in hoofdvorm gaaf blok eenvoudige beneden- en bovenwoningen met markante dakhuisen; veel voorkomend type.	7	K



objectnr	omschrijving	kern	ensemble	subtype	bijzonderheden	datum	bouwtijl	S	B	H	G	A	Z	beschrijving	score	status
104144	Tuinbouwstraat 50-74, woningcomplex, beneden- en bovenwoningen	Groningen	Noorderplantsoenbuurt	tweelaags blok geschakelde woningen met schilddaken, gemetselde lijstgevels, stenen dakkapellen en dakhuizen van verschillende typen, voorgevels met afwisselende decoratieve details			overgangsarchitectuur	++	++	+	+	++	+	onderdeel aaneengesloten gevelwand in vanaf circa 1880 ontwikkelde arbeiderswijk; ensemblewaarde; neemt vrijwel gehele gevelwand in beslag; markante rij met steeds afwisselende geveldecoraties en dakhuisaccenten; vrij gaaf.	9	K
152812	Tuinbouwstraat 6-16a, woningcomplex, beneden- en bovenwoningen	Groningen		blok drielaags geschakelde woningen met platte daken en oorspronkelijk grote houten overstekken, bakstenen gevels met geclusterde deuren en hardstenen lateien en boogaccenten		1911	overgangsarchitectuur	++	+	+	+	+	0	onderdeel aaneengesloten gevelwand in vanaf circa 1880 ontwikkelde arbeiderswijk; ensemblewaarde; in rij grotere beneden- en bovenwoningen; eenvoudig type met rechtgesloten gevels en sobere detaillering;	6	K
101142	Tuinbouwstraat 67-99, woningcomplex, beneden- en bovenwoningen, winkelwoonhuis	Groningen	Noorderplantsoenbuurt	tweelaags blok met afgeplat schilddak met houten overstekken, onderbroken door grote dakhuizen van verschillend type, met platte of afgewolfde daken; voorgevel met geclusterde voordeuren en enkele erkeraccenten; hoekwinkel met gewijzigde pui		1914	overgangsarchitectuur	++	++	+	++	++	+	onderdeel aaneengesloten gevelwand in vanaf circa 1880 ontwikkelde arbeiderswijk; ensemblewaarde; zeer markante lange rij, bijzondere door de vele dakhuizen in verschillende typen en de overwegend gave detaillering.	10	K
152813	Tuinbouwstraat 76-80, woonwinkelmwcomplex, beneden- en bovenwoningen	Groningen	Noorderplantsoenbuurt	tweelaags blok met omlopend schilddak met dakoverstek, risalieten met dakhuizen, afgeschuinde hoek met winkelpui		1912	overgangsarchitectuur	++	++	+	+	+	+	onderdeel aaneengesloten gevelwand in vanaf circa 1880 ontwikkelde arbeiderswijk; ensemblewaarde; aan kruising met andere hoekwinkelpanden; in hoofdvorm en veel details gaaf, diverse markante details.	8	K
107384	Tuinstraat 11, pakhuis Emden	Groningen	Beschermd stadsgezicht Binnenstad	tweelaags diep pand met zadeldak, topgevel en trijshuis	in 1932 is de kap verhoogd		traditioneel	++	+	++	++	++	++	onderdeel aaneengesloten gevelwand; pakhuis met relatief oude oorsprong, zichtbaar in ex- en interieur; gave voorgevel; zeldzaamheidswaarde.	11	K
152814	Tuinstraat 12-14a, beneden- en bovenwoningen	Groningen	Binnenstad-Oost	drielaags pand met plat dak, verdieping met erkers		1928	zakelijk-expressionisme	+	+	+	++	+	+	onderdeel aaneengesloten gevelwand; grotendeels gave invulling uit het interbellum met markante elementen als de pui met betonnen balk, de erkers op de verdieping en de siermetselwerkelementen.	7	K
107386	Tuinstraat 13, woonhuis, arbeiderswoning	Groningen	Binnenstad-Oost	in interbellum met verdieping verhoogd eenlaags pand met bakstenen gevel met houten overstek			traditioneel	++	+	+	+	+	+	onderdeel aaneengesloten gevelwand; de onderbouw uit vroege 19e eeuw is goed bewaard; jongere bovenbouw is in detail vernieuwd.	7	K
107424	Tuinstraat 18-18a, woonhuis, beneden- en bovenwoning	Groningen	Binnenstad-Oost	tweelaags diep pand met schilddak, houten overstek, stenen dakkapel		1911	overgangsarchitectuur	+	+	+	++	+	+	onderdeel aaneengesloten gevelwand; vrijwel gaaf voorbeeld van beneden- en bovenwoning uit circa 1910, met voor die tijd markante detaillering.	7	K
106816	Tuinstraat 2, bedrijfspand met bovenwoning	Groningen	Binnenstad-Oost	tweelaags diep pand met schilddak, lijstgevel en pui met dubbele bedrijfsdeur en vensters met veelruits schuiframen		1875	traditioneel	++	+	++	++	+	++	onderdeel aaneengesloten gevelwand; pand staat in de oude rooilijn; achter de gave 19e-eeuwse gevel gaat een ouder huis schuil; bedrijfsfunctie goed afleesbaar; ensemblewaarde met bebouwing Schuitendiep	10	K
103661	Tuinstraat 20-22, bedrijfspand met bovenwoning	Groningen	Binnenstad-Oost	drielaags diep pand met kap aan de voorzijde en plat dak, verdiepingen met erker en loggia; hoge penant met trijshuis		1932	zakelijk-expressionisme	+	+	++	++	++	++	onderdeel aaneengesloten gevelwand; bijzonder object uit het interbellum, met fraai gelede en vormgegeven voorgevel met als uniek element de penant met trijshuis; zeldzaam.	10	K

objectnr	omschrijving	kern	ensemble	subtype	bijzonderheden	datum	bouwstijl	S	B	H	G	A	Z	beschrijving	score	status
152816	Tuinstraat 24-24a, woonhuis, beneden- en bovenwoning	Groningen	Binnenstad-Oost	drielaags hoekpand met dwarskap aan de voorzijde, houten overstek en verdieping met erker		1930	zakelijk-traditioneel	+	+	+	++	+	+	onderdeel aaneengesloten gevelwand; hoekpand; gaaf woonpand uit interbellum met zeer groot dakoverstek en markante erker.	7	K
107425	Tuinstraat 34-40d, blok winkelwoonhuizen	Groningen	Binnenstad-Oost	tweelaags symmetrisch blok geschakelde woningen met afgeplat schilddak, hoekrisalieten met afgesloten topgevels met steekkappen		1902	overgangsarchitectuur	+	+	+	+	+	+	onderdeel aaneengesloten gevelwand in straatje met kleinschalige woonhuisbebouwing; blok is markant vanwege de hoekdelen met topgevels, het kleurige materiaalgebruik en de restanten van winkelpuien	6	K
152817	Tuinstraat 39-73, woningcomplex	Groningen	Binnenstad-Oost	complex geschakelde tweelaags volumes met ongelijke zadeldaken, verspringende rooilijnen en portalen met overdekte trappen		1974	structuralisme, invloed	++	++	+	++	+	++	kleinschalige stadsvernieuwing in Tuinstraat, conform woningen Palmslag, markante rij verspringende volumes zadeldaken, sluiten qua schaal, materiaalgebruik en verkavelingswijze goed aan in de oude structuur.	10	K
103662	Tuinstraat 64, woonhuis, arbeiderswoning	Groningen	Binnenstad-Oost	eenlaags woning met dwarskap, lijstgevel en grote houten dakkapel			traditioneel	+	+	++	++	++	++	onderdeel aaneengesloten gevelwand; hier als enige overgebleven eenlaags huisje, teruggaand op de eenlaags dwarshuisjes die hier in de 17e-eeuwse stadsuitbreiding stonden; gaaf in hoofdvorm en karakter.	10	K
152818	Tuinstraat 66, bedrijfspand met bovenwoning	Groningen	Binnenstad-Oost	tweelaags diep pand met zadeldak en getrapte topgevel	moderne dakopbouw	1925	zakelijk-expressionisme	+	+	++	+	+	+	onderdeel aaneengesloten gevelwand; wat betreft het voorste gedeelte en de voorgevel gave invulling uit het interbellum, markant door de getrapte gevel, het siermetselwerk en de opzet als kleinschalig bedrijfspand met woning.	7	K
152819	Tuinstraat 68-78, woningcomplex	Groningen	Binnenstad-Oost	complex geschakelde tweelaags volumes met ongelijke zadeldaken, verspringende rooilijnen en portalen met overdekte trappen		1974	structuralisme, invloed	++	++	+	++	+	++	kleinschalige stadsvernieuwing in Tuinstraat, conform woningen Palmslag, markante rij verspringende volumes zadeldaken, sluiten qua schaal, materiaalgebruik en verkavelingswijze goed aan in de oude structuur.	10	K
152820	Tuinstraat 7-7a, woonhuis, beneden- en bovenwoning	Groningen	Beschermd stadsgezicht Binnenstad	drielaags pand met lessenaarsdak aan voorzijde, met houten overstek			zakelijk-traditioneel	++	+	+	+	0	0	onderdeel aaneengesloten gevelwand; eenvoudig woonhuis, in hoofdvorm gaaf.	5	BO
107385	Tuinstraat 9, woonhuis, arbeiderswoning	Groningen	Beschermd stadsgezicht Binnenstad	eenlaags woning met dwarskap, houten overstek en stenen dakkapel		1915	traditioneel, overgangsarchitectuur	++	+	++	++	+	++	onderdeel aaneengesloten gevelwand; gaaf voorbeeld zeer kleinschalige woning in binnenstad, bijzonder vanwege bouwtijd voorgevel circa 1910-1920.	10	K
103360	Turfsingel 11, bedrijfspand met bovenwoning	Groningen	Beschermd stadsgezicht Binnenstad	tweelaags diep pand met zadeldak, topgevel en werkplaatspui		1901	overgangsarchitectuur	++	+	+	+	+	+	onderdeel aaneengesloten gevelwand aan singel; in hoofdzaak gaaf, maar voorgevel geheel grijs geverfd; markante topgevel met decoratieve details; bedrijfsfunctie nog goed herkenbaar in pui.	7	K
152821	Turfsingel 14, linker (westelijk) gedeelte, winkelwoonhuis	Groningen	Beschermd stadsgezicht Binnenstad	tweelaags pand met schilddak, bakstenen lijstgevel met gewijzigde winkelpui	thans onderdeel van het pand Tursingel 14		traditioneel	+	+	+	+	0	0	onderdeel aaneengesloten gevelwand; ensemblewaarde; ligging aan singel; in hoofdvorm en wat betreft bovendeel lijstgevel redelijk gaaf, hoewel ramen vernieuwd; vooral beeldondersteunend.	4	BO
108686	Turfsingel 15-15a, bedrijfspand met woning	Groningen	Beschermd stadsgezicht Binnenstad	drielaags pand met plat dak, lijstgevel en pui met bedrijfsdeur		1907	overgangsarchitectuur	++	+	+	+	+	0	onderdeel aaneengesloten gevelwand aan singel'; 6 pand met eenvoudige lijstgevel met spaarvelden en natuurstenen lateien boven vensters; in de pui is de oorspronkelijke bedrijfsfunctie herkenbaar.	6	K

objectnr	omschrijving	kern	ensemble	subtype	bijzonderheden	datum	bouwstijl	S	B	H	G	A	Z	beschrijving	score	status
108686	Turfsingel 17-17ac, voormalig kantoor De Boer's Asbest en Rubber, met bovenwoningen	Groningen	Beschermd stadsgezicht Binnenstad	drielaags pand met plat dak, overkragende bovengevel op kolommen ter hoogte van pui, doorgang naar achtererf		1953	shakehands	+	+	+	+	++	+	onderdeel aaneengesloten gevelwand aan singel; naoorlogse invulling i.o.v. de Boer's Noord-Hollandse Asbestfabriek (De Boer's Asbest, Rubber, Isolatie en Brandwerende materialen); voorgevel met decoratieve elementen in pui en bovengevel;	7	K
107438	Turfsingel 18, winkelwoonhuis	Groningen	Beschermd stadsgezicht Binnenstad	tweelaags hoekpand met schilddak, lijstgevels en afgeschuinde hoekgevel		1896	traditioneel	++	+	+	0	0	0	onderdeel aaneengesloten gevelwand aan kade; hoekpand, in hoofdvorm gaaf, overigens flink gewijzigd.	4	BO
152822	Turfsingel 18-20ab, winkelwoonhuis	Groningen	Beschermd stadsgezicht Binnenstad	tweelaags diep pand met afgeplat schilddak met houten overstek, fors centraal dakhuis en deels gewijzigde winkelpui		1906	overgangsarchitectuur	++	+	+	+	+	0	onderdeel aaneengesloten gevelwand aan kade; typerend voor vroege 20ste eeuw; markant het dakhuis en het gele metselwerk met sierbanden; details veranderd.	6	K
103362	Turfsingel 21, woonhuis met overbouwde zijgang	Groningen	Beschermd stadsgezicht Binnenstad	tweelaags pand met schilddak, lijstgevel en dakkapel	links een inpandige (overbouwde) gang naar het achtererf		traditioneel	++	+	+	++	+	++	onderdeel aaneengesloten gevelwand aan singel; markante positie bij sterke knik in gevelwand; pand met redelijk zeldzame gave bakstenen lijstgevel uit eerste helft-midden 19e eeuw.	9	K
107437	Turfsingel 22-22a, bedrijfspand met bovenwoning	Groningen	Beschermd stadsgezicht Binnenstad	drielaags diep pand met plat dak, houten overstek, dakbalustrade en dubbele bedrijfsdeur in de pui		1906	overgangsarchitectuur	++	+	++	++	+	+	onderdeel aaneengesloten gevelwand aan kade; vrij gaaf voorbeeld bedrijfspand met bovenwoning uit vroege 20e eeuw, met markante details en bijzondere gevelbekroning.	9	K
108687	Turfsingel 25-27a, woonhuis, beneden- en bovenwoning	Groningen	Beschermd stadsgezicht Binnenstad	drielaags pand met dwars zadeldak met overstek, paraboolvormig portiek en verdiepingen met erker en balkon	aan de achterzijde telt het pand vier bouwlagen met plat dak	1936	zakelijk-traditioneel	++	+	+	++	++	+	onderdeel aaneengesloten gevelwand aan singel; qua opzet en woningindeling bijzonder; gave voorgevel met veelal oorspronkelijke stalen ramen; portiek onder paraboolboog met sluitsteen.	9	K
103365	Turfsingel 31, bedrijfspand met bovenwoning	Groningen	Beschermd stadsgezicht Binnenstad	drielaags pand met plat dak met houten goot tussen hoekpinakels, pui met bedrijfsdeur		1910	overgangsarchitectuur	++	+	+	+	0	0	onderdeel aaneengesloten gevelwand aan singel; pand met eenvoudige voorgevel; vroegere werkplaats nog herkenbaar aan pui-indeling.	5	BO
103948	Turfsingel 33-33.1, dubbel winkelwoonhuis	Groningen	Beschermd stadsgezicht Binnenstad	drielaags blok geshakelde winkelwoonhuizen met kap, eenvoudige winkelpuien en erkers op de verdieping			zakelijkheid, Nieuwe Haagse school elementen	++	+	+	+	0	0	onderdeel aaneengesloten gevelwand aan singel; invulling uit het interbellum; winkelpui 33.;1 en andere details vernieuwd.	5	BO
103380	Turfsingel 46, Hof vab Vrijmetselaren	Groningen	Beschermd stadsgezicht Binnenstad	tweelaags blokvormig herenhuis met schilddak, lijstgevels en symmetrische voorgevel met klassieke ingangspartij	tuin met historische hekwerken		traditioneel, neoclassicisme elementen	+	++	++	+	+	++	onderdeel kadebebouwing, thans tussen jongere bebouwing; in hoofdvorm gaaf, bijzondere functie;	9	K
152823	Turfsingel 5-5ab, bedrijfspand met bovenwoningen	Groningen	Beschermd stadsgezicht Binnenstad	drielaags diep pand met plat dak, rondboogportiek met open trap, werkplaatspui en verdiepingen met erkers		1925	zakelijk-traditioneel	++	+	+	+	+	0	onderdeel aaneengesloten gevelwand aan singel; invulling uit het interbellum; pui veranderd, bovengevel met glas-in-loodramen en portiektrappenhuisvenster redelijk intact.	6	K
102535	Turfsingel 60, woonhuis, herenhuis	Groningen	Binnenstad-Oost	tweelaags pand met forse achterbouw onder afgeplat schilddak; lijstgevels		1893	eclecticisme	++	++	+	++	+	+	onderdeel representatieve bebouwing langs singel; in hoofdzaak vrij gaaf herenhuis, in kern mogelijk midden 19e eeuw; prominente ligging op hoek en in singelbocht.	9	K
103381	Turfsingel 62, Walstraat 2, woonhuis, herenhuis	Groningen	Binnenstad-Oost	blokvormig tweelaags pand met afgeplat schilddak, lijstgevels en dakhuisen; voorgevel met middenrisaliet			neoclassicisme	++	++	+	++	+	++	onderdeel representatieve bebouwing langs singel; in hoofdzaak vrij gaaf herenhuis, in kern mogelijk midden 19e eeuw; prominente ligging op hoek en in singelbocht.	10	K
107489	Turfsingel 6-6a, bedrijfspand met bovenwoningen	Groningen	Beschermd stadsgezicht Binnenstad	drielaags pand met plat dak, brede gepleisterde voorgevel met goot, gewijzigde puiinvullingen			traditioneel	+	+	+	0	0	0	onderdeel aaneengesloten gevelwand; ligging aan singel; de in details gewijzigde gepleisterde gevel heeft vooral beeldondersteunende waarde.	3	BO

objectnr	omschrijving	kern	ensemble	subtype	bijzonderheden	datum	bouwstijl	S	B	H	G	A	Z	beschrijving	score	status
103798	Turfsingel 7-7a, bedrijfspand met bovenwoning	Groningen	Beschermd stadsgezicht Binnenstad	drielaags diep pand met plat dak, werkplaatspui en bovengevel met erkers			zakelijk-expressionisme, verstrakte Amsterdamse school	++	+	+	++	++	+	onderdeel aaneengesloten gevelwand aan singel; pand met gave voorgevel met enkele bijzondere details zlas de siermetselwerklijst, de grote erker en het venster met rondgebogen erkerraam;	10	K
152824	Turfsingel 8, 8.1, 8a-8d, voormalig garagebedrijf met bovenwoningen	Groningen	Beschermd stadsgezicht Binnenstad	drielaags pand met L-vormig schiddak, bakstenen lijstgevels, voorgevel met risaliet, geflankeerd door erkers, beganegrond met etalepuien		1934	zakelijk-traditioneel	++	+	+	+	+	+	onderdeel aaneengesloten gevelwand; ensemblewaarde; ligging aan singel; invulling uit interbellum met voor die tijd kenmerkende opzet; in hoofdvorm gaaf, details deels gewijzigd.	7	K
107372	Turfsingel 90, woonhuis	Groningen	Beschermd stadsgezicht Binnenstad	eenlaags dwarshuis met zadeldak, lijstgevel en grote houten dakkapel met fronton			traditioneel	++	+	++	++	++	++	onderdeel aaneengesloten gevelwand, in klein ensemble op hoek Turfsingel; oorspronkelijk een achterhuisje van Kruitlaan 1? In hoofdvorm gaaf, historische uitstraling; inwendig 18e-eeuwse elementen.	11	K
103383	Turfsingel 92-94, Nieuwe Sint Jansstraat 2-6, winkelwoningcomplex	Groningen	Beschermd stadsgezicht Binnenstad	drielaags hoekblok met plat dak, hoekpartij met winkelpui		1926	Amsterdamse school	++	++	+	+	++	++	onderdeel aaneengesloten gevelwand aan singel; markant hoekpand in rijk gelede baksteenarchitectuur met fraaie siermetselwerkdetails; in hoofdopzet gaaf, maar veel raamdetails gewijzigd'redelijk zeldzaam.	10	K
103386	Turfstraat 11-11ac, woonhuis, beneden- en bovenwoningen	Groningen	Beschermd stadsgezicht Binnenstad	drielaags diep pand met plat dak, portiek en bovenverdiepingen met erkers		1932	zakelijk-expressionisme, verstrakte Amsterdamse school	+	+	+	+	+	0	onderdeel aaneengesloten gevelwand; invulling uit het interbellum; hoofdvorm en gevelopzet goed bewaard, details deels veranderd; markant zijn de hangende erker over twee bouwlagen en de siermetselwerkdetails.	5	BO
103387	Turfstraat 13, woonhuis	Groningen	Beschermd stadsgezicht Binnenstad	tweelaags diep pand met schilddak en houten dakkapel			traditioneel	++	+	+	++	+	+	onderdeel aaneengesloten gevelwand; kleinschalig woonhuispand met in blokverband gepleisterde gevel; vrij gaaf.	8	K
152825	Turfstraat 15, bedrijfspand met bovenwoning	Groningen	Beschermd stadsgezicht Binnenstad	tweelaags pand met lessenaarsdak, gewijzigde bedrijfspui		1922	traditioneel	++	+	+	+	0	0	onderdeel aaneengesloten gevelwand; vroegere bedrijfspui is tot vensterpartij met roedenramen omgevormd; bovengevel gaaf.	5	BO
107528	Turfstraat 3, woonhuis	Groningen	Beschermd stadsgezicht Binnenstad	eenlaags pand met lessenaarsdak en stenen dakkapel			traditioneel	++	+	+	++	+	+	onderdeel aaneengesloten gevelwand; kleinschalig woonhuis met in blokverband gepleisterde voorgevel; gave detaillering.	8	K
152826	Turfstraat 7-7a, woonhuis, beneden- en bovenwoning	Groningen	Beschermd stadsgezicht Binnenstad	tweelaags diep huis met schilddak, lijstgevel en stenen dakhuisje		1900	neoclassicisme elementen	++	+	+	+	+	+	onderdeel aaneengesloten gevelwand; markante voorgevel met veel siermetselwerkdetails in gele en rode steen; dakhuisje met kap met windveren en hijsbalk.	7	K
103404	Turftorenstraat 10-10ab, woonhuis, beneden- en bovenwoningen	Groningen	Beschermd stadsgezicht Binnenstad	diep drielaags pand met plat dak, voorgevel met garagedeur beneden en hangender erker over twee bouwlagen boven		1932	zakelijk-expressionisme, verstrakte Amsterdamse school	++	+	+	+	++	+	onderdeel aaneengesloten gevelwand; invulling uit het interbellum; bijzondere opzet met gave garagedeur beneden, portiek met trap opzij en expressieve gevelbehandeling.	8	K
103407	Turftorenstraat 16-16ad, voormalig winkelwoonhuis	Groningen	Beschermd stadsgezicht Binnenstad	twee-en-eenhalfaags pand met plat dak, lijstgevel met mezzanino, gewijzigde pui.			traditioneel	++	+	+	+	+	0	onderdeel aaneengesloten gevelwand; pui gewijzigd, bovenste deel kap ontbreekt; rechts een overbouwde osendrop.	6	K
103395	Turftorenstraat 17, woonhuis, oorspronkelijk Societeit R.K. Werkliedenvereniging St. Jozef	Groningen	Beschermd stadsgezicht Binnenstad	drielaags diep pand met schilddak, lijstgevel en hangende erker over twee bouwlagen		1940	Delftse school	++	+	+	+	+	+	onderdeel aaneengesloten gevelwand; voor de vernieuwing was hier de sociÃ«teit van RK-werkliedenvereniging Sint Jozef gevestigd; markante gevel met erkeraccent in het midden.	7	K

objectnr	omschrijving	kern	ensemble	subtype	bijzonderheden	datum	bouwstijl	S	B	H	G	A	Z	beschrijving	score	status
107559	Turftorenstraat 18, bedrijfspand met bovenwoning, fries met gevelreclame	Groningen	Beschermd stadsgezicht Binnenstad	twee-en-eenhalfaags pand met plat dak, lijstgevel met mezzanino, gewijzigde pui; fries met bedrijfsnaam HERM SIPS SCHILDER			traditioneel	++	+	+	+	+	0	onderdeel aaneengesloten gevelwand; pand maakte met nr. 20 deel uit van bedrijfscomplex Rondo, wasautomatenhandel; eerder zat hier een schildersbedrijfs, waarvan fries in voorgevel getuigt.	6	K
152827	Turftorenstraat 20, kantoor-showroom Rondo wasautomaten	Groningen	Beschermd stadsgezicht Binnenstad	drielaags pand met plat dak, voorgevel met stalen ramen in brede stroken		1955	functionalisme	+	+	+	++	++	++	onderdeel aaneengesloten gevelwand; pand maakte met nr. 18 deel uit van bedrijfscomplex Rondo, wasautomatenhandel; rond 1955 is nr. 20 van nieuwe gevel voorzien, beide panden kregen toen een nieuwe achtergevel; bijzondere detaillering met stalen ramen.	9	K
103397	Turftorenstraat 21-23, dubbel woonhuis, kantoor	Groningen	Beschermd stadsgezicht Binnenstad	tweelaags diepe panden met schilddak en lijsgelvels, de rechter met stenen dakkapel			traditioneel	++	+	+	+	+	0	onderdeel aaneengesloten gevelwand; oorspronkelijk twee afzonderlijke panden, rond 1930-1940 samengevoegd en ingericht als kantoor.	6	K
103398	Turftorenstraat 25, winkelloonhuis	Groningen	Beschermd stadsgezicht Binnenstad	tweelaags diep pand met schilddak, lijstgevel en pui met portiek			traditioneel	++	+	+	+	+	0	onderdeel aaneengesloten gevelwand; begane grond was in het verleden winkel/magazijn/kantoor.	6	K
103400	Turftorenstraat 27, De Laan 1, woonhuis	Groningen	Beschermd stadsgezicht Binnenstad	tweelaags pand met schilddak en lijstgevel			traditioneel	++	+	+	++	+	0	hoekpand met eenvoudige lijstgelvels en als markant accent op het zijschild een stenen dakkapel.	7	K
103797	Turftorenstraat 3, woonhuis	Groningen	Beschermd stadsgezicht Binnenstad	drielaags pand met plat dak		1929	zakelijk-traditioneel	++	+	+	+	+	0	onderdeel aaneengesloten gevelwand; invulling uit het interbellum, voorgevel met erker over twee bouwlagen.	6	K
152828	Turftorenstraat 30-30ab, garage met bovenwoningen	Groningen	Beschermd stadsgezicht Binnenstad	drielaags pand met zaldek dak, dakoverstek en hangende erker over twee lagen		1938	zakelijk-traditioneel	+	+	+	+	0	0	onderdeel aaneengesloten gevelwand; onderbouw met portiektogang en voormalige garage-ingang, thans met glaspu.	4	BO
103410	Turftorenstraat 32, woonhuis	Groningen	Beschermd stadsgezicht Binnenstad	tweelaags pand met plat dak, met groot overstek		1913	overgangsarchitectuur	+	+	+	++	++	+	onderdeel aaneengesloten gevelwand; gaaf vroeg 20e-eeuws woonhuis, details in hardsteen. kleurig glas-in-lood.	8	K
107634	Turftorenstraat 34-34a, winkelloonhuis of werkplaats met bovenwoning	Groningen	Beschermd stadsgezicht Binnenstad	tweelaags pand met schilddak, lijstgevel en dakkapel			traditioneel	+	+	+	+	0	0	onderdeel aaneengesloten gevelwand; in hoofdvorm gaaf; begane grond met verwijzing naar brede gevelopening, mogelijk ingang werkplaats of winkel; invulling hier vernieuwd.	4	BO
106818	Turftorenstraat 36-36ab, winkelloonhuis	Groningen	Beschermd stadsgezicht Binnenstad	tweelaags pand met schilddak, lijstgevel en gewijzigde winkelpui			traditioneel	+	+	+	+	+	0	onderdeel aaneengesloten gevelwand; vermoedelijk een winkelpand geweest, na verbouwing pui nu woonhuis.	5	BO
152829	Turftorenstraat 40, bedrijfspand	Groningen	Beschermd stadsgezicht Binnenstad	tweelaags pand met schilddak, voorgevel met brede bedrijfsdeuren			Delftse school	+	+	++	+	+	+	onderdeel aaneengesloten gevelwand; voormalig bedrijfspand, van verschillende bedrijven: Verkade, Bleekwaterfabriek Blemi, Fa. A. de Metz, Naadloostapijfabriek 't Noorden; bovenbouw iets later toegevoegd?	7	K
103402	Turftorenstraat 4-4a, winkelloonhuis	Groningen	Beschermd stadsgezicht Binnenstad	drielaags diep pand met kap, voorgevel met dakoverstek, trijshuis en winkelpui		1902	overgangsarchitectuur	++	+	+	+	+	+	onderdeel aaneengesloten gevelwand; imposant pand met hoge gevel met decoratieve details; van de historische pui bleef vooral de omlijsting intact.	7	K
107547	Turftorenstraat 6-6abc, winkelloonhuis	Groningen	Beschermd stadsgezicht Binnenstad	drielaags diep pand met schilddak, lijstgevel en winkelpui			traditioneel	++	+	+	++	++	+	onderdeel aaneengesloten gevelwand; 19e-eeuwse gevel werd in het interbellum van nieuwe winkelpui voorzien, waarvan centrale deel behouden bleef; er was lange tijd een café gevestigd.	9	K
109062	Turftorenstraat 69, voormalig bedrijfspand	Groningen	Beschermd stadsgezicht Binnenstad	eenlaags dwarspand met kap, voorgevel met brede dubbele deur onder rondboog		1835	traditioneel	++	+	+	+	+	+	sluitsteen met jaartal 1835; in het verleden in gebruik geweest als metaalsmelterij en winkelbedrijf; typische lage steegbebouwing.	7	K



objectnr	omschrijving	kern	ensemble	subtype	bijzonderheden	datum	bouwtijl	S	B	H	G	A	Z	beschrijving	score	status
107475	Turftorenstraat 9-9a, Uurwerkersgang 9.1-9.2, bedrijfspand met bovenwoning en achterhuis	Groningen	Beschermd stadsgezicht Binnenstad	tweelaags diep pand met zadeldak en topgevel, achterhuis met zadeldak		1916	overgangsarchitectuur	++	+	+	+	+	+	onderdeel aaneengesloten gevelwand; achter de vroeg 20e-eeuwse voorgevel een oudere kern; achterhuis met plat dak en zadeldak.	7	K
103377	Tursingel 14, Boerdiep 2b, voormalig café met bovenwoning	Groningen	Beschermd stadsgezicht Binnenstad	tweelaags hoekpand met zadeldak tussen topgevels, bakstenen lijstgevel, gepleisterde zijgevel			traditioneel	+	++	+	+	+	+	onderdeel aaneengesloten gevelwand; ensemblewaarde; hoekligging; eenvoudig pand met lijstgevel, dat jarenlang café huisvestte; in hoofdvorm gaaf, details deels gewijzigd.	7	K
103827	Tussen beide Markten 6, winkelmagazijn met bovenwoningen "De Klokhuis" of "Klokhuis"	Groningen	Beschermd stadsgezicht Binnenstad	drielaags pand met schilddak met overstek, bakstenen gevels met pilasters	op de noordwesthoek een gevelsteen met vergulde klok	1928	zakelijk-traditioneel	++	++	+	+	++	+	vrijstaand blok op oosteinde Vismarkt; verbouwing uit 1928 van ouder winkelpand; zeer prominente locatie; in hoofdzaak gaaf.	9	K
107501	Tweede Drift Spilsluizen 4, woonhuis	Groningen	Beschermd stadsgezicht Binnenstad	tweelaags pand met plat dak			traditioneel	+	+	+	0	0	0	onderdeel aaneengesloten gevelwand; met verdieping verhoogd oorspronkelijk eenlaags dwarshuis; details gewijzigd.	3	BO
152830	Tweede Hunzestraat 1, winkelwoonhuis	Groningen	Oost-Indische Buurt	tweelaags pand met schilddak, lijstgevel, dakhuis en winkelpui		1896	traditioneel, neorenaissance elementen	++	+	+	+	+	+	onderdeel karakteristieke aaneengesloten gevelwand in stadsuitbreiding met gesloten bouwblokken; hoekpand met eenvoudige, deels gewijzigde winkelpui uit circa 1930, in zakelijk-expressieve trant.	7	K
152831	Tweede Hunzestraat 10-20, woningcomplex, beneden- en bovenwoningen	Groningen	Oost-Indische Buurt	tweelaags blok geschakelde woningen met schilddaken en lijstgevels		1896	traditioneel, neorenaissance elementen	++	+	+	+	+	+	onderdeel karakteristieke aaneengesloten gevelwand in stadsuitbreiding met gesloten bouwblokken; redelijk gaaf, afwisselende accenten in de voorgevels.	7	K
152832	Tweede Hunzestraat 3-43a, woningcomplex, beneden- en bovenwoningen	Groningen	Oost-Indische Buurt	tweelaags blok geschakelde woningen met schilddaken en lijstgevel, nr.33 met winkelpui		1896	traditioneel, neorenaissance elementen	++	+	+	+	+	+	onderdeel karakteristieke aaneengesloten gevelwand in stadsuitbreiding met gesloten bouwblokken; grootschalig blok, in hoofdlijnen gaaf; nr. 33 heeft intacte historische winkelpui.	7	K
152833	Tweede Hunzestraat 8, woonhuis, arbeiderswoning	Groningen	Oost-Indische Buurt	eenlaags woning met schilddak, lijstgevel en stenen dakkapel		1896	traditioneel, neorenaissance elementen	++	+	+	++	+	++	onderdeel karakteristieke aaneengesloten gevelwand in stadsuitbreiding met gesloten bouwblokken; gaaf type, opvallend als enige eenlaags pand in deze straat.	9	K
152834	Tweede Spoorstraat 1-11a, woningcomplex, beneden- en bovenwoningen, oorspronkelijk met werkplaatsen	Groningen	Kostverloren-Spoorstratenbuurtje	tweelaags blok geschakelde woningen en voormalige werkplaatsen met lessenaarsdak, stenen dakhuisen en dakkapellen, lijstgevel met siermetselwerkdetails		1906	overgangsarchitectuur	++	++	++	+	+	+	onderdeel gaaf ensemble kleine geschakelde woningen uit vroege 20e eeuw; hoofd- en kapvormen opmerkelijk gaaf, gevels met schilderachtig siermetselwerk; beeldbepalende waarde; mooi voorbeeld arbeidershuisvesting ca 1900; vroegere werkplaatsen herkenbaar	9	K
152835	Tweede Spoorstraat 13-39, woningcomplex, arbeiderswoningen	Groningen	Kostverloren-Spoorstratenbuurtje	rij eenlaags woningen met lessenaarsdaken, lijstgevels, stenen dakkapellen met frontons, voorgevels met kleurig siermetselwerk		1906	traditioneel, neorenaissance elementen	++	++	++	+	+	++	onderdeel gaaf ensemble kleine geschakelde woningen uit vroege 20e eeuw; hoofd- en kapvormen opmerkelijk gaaf, gevels met schilderachtige spekbanden en siermetselwerk; hoge beeldbepalende waarde; mooi voorbeeld arbeidershuisvesting circa 1900.	10	K
152836	Tweede Spoorstraat 2, winkelwoonhuis	Groningen	Kostverloren-Spoorstratenbuurtje	tweelaags pand met afgeplat schilddak, lijstgevels met siermetselwerkdetails, eenvoudige (latere) winkelpui	pand maakt deel uit van groter blok, waarvan belende panden sterk zijn gewijzigd	1906	overgangsarchitectuur	++	++	++	+	+	+	onderdeel gaaf ensemble spoorstraatbuurtje; aan rand van het wijkje; gaaf hoekpand met winkelpui, in overigens gedeeltelijk sterk gewijzigde rij; beeldbepalende hoekligging.	9	K
152837	Tweede Spoorstraat 8-24, woningcomplex, arbeiderswoningen	Groningen	Kostverloren-Spoorstratenbuurtje	rij eenlaags woningen met lessenaarsdaken, lijstgevels, stenen of houten dakkapellen, voorgevels met kleurig siermetselwerk		1906	traditioneel, neorenaissance elementen	++	++	++	+	+	++	onderdeel gaaf ensemble kleine geschakelde woningen uit vroege 20e eeuw; hoofd- en kapvormen opmerkelijk gaaf, gevels met schilderachtige spekbanden en siermetselwerk; hoge beeldbepalende waarde; mooi voorbeeld arbeidershuisvesting circa 1900.	10	K

objectnr	omschrijving	kern	ensemble	subtype	bijzonderheden	datum	bouwstijl	S	B	H	G	A	Z	beschrijving	score	status
104220	Tweede Willemstraat 16-20, woningcomplex	Groningen	Herewegbuurt	tweelaags blok met schilddak		1905	overgangsarchitectuur	++	++	+	++	+	+	asymmetrisch blok huizen met schilderachtige detaillering, tuintjes met hekwerken; onderdeel vooroorlogse woonbuurt met gesloten bouwblokken	9	K
101533	Tweede Willemstraat 1-7, woningcomplex	Groningen	Herewegbuurt	twee- en drielaags blok, met plat en kap		1907	overgangsarchitectuur	++	++	+	++	+	+	asymmetrisch blok huizen met schilderachtige detaillering, gevels in diverse kleuren steen; tuintjes met hekwerken; markant hoekaccent; onderdeel vooroorlogse woonbuurt met gesloten bouwblokken	9	K
108539	Tweede Willemstraat 1bs, woonhuis	Groningen	Hereweg, lintbebouwing	eenlaags huis met schilddak en groot dakhuis			eclecticisme	++	+	+	+	+	+	markante eenlaags woning, hoek Hereweg, het pand is op deze weg georiënteerd; onderdeel historische lintbebouwing langs de Hereweg.	7	K
104220	Tweede Willemstraat 22-32a, woningcomplex	Groningen	Herewegbuurt	tweelaags blok met kap		1905	overgangsarchitectuur	++	++	+	++	+	+	symmetrisch blok huizen met schilderachtige detaillering, tuintjes met hekwerken; onderdeel vooroorlogse woonbuurt met gesloten bouwblokken	9	K
104220	Tweede Willemstraat 2-6a, Hereweg 94-96, woningcomplex	Groningen	Hereweg, lintbebouwing, Herewegbuurt	tweelaags blok met kap, topgevelaccenten en erkers		1904	overgangsarchitectuur	++	++	+	++	+	+	asymmetrisch blok huizen met schilderachtige detaillering, tuintjes met hekwerken; markant hoekaccent; onderdeel vooroorlogse woonbuurt met gesloten bouwblokken	9	K
101535	Tweede Willemstraat 29-43b, woningcomplex	Groningen	Herewegbuurt	drielaags blok met kap en portieken, risalerende hoekpartijen		1938	zakelijk-traditioneel	++	++	+	+	+	+	symmetrisch woningblok met risalieten; voortuintjes met hagen; onderdeel vooroorlogse woonbuurt met gesloten bouwblokken	8	K
104220	Tweede Willemstraat 34-40e, woningcomplex	Groningen	Herewegbuurt	tweelaags blok met kap		1905	overgangsarchitectuur	++	++	+	++	+	+	asymmetrisch blok huizen met schilderachtige detaillering, tuintjes met hekwerken; onderdeel vooroorlogse woonbuurt met gesloten bouwblokken	9	K
104220	Tweede Willemstraat 42-42a, winkelwoonhuis	Groningen	Herewegbuurt	tweelaags hoekpand met schilddak en hoekwinkelpui		1905	overgangsarchitectuur	++	++	+	++	+	+	hoekwinkelpand met schilderachtige detaillering, markant hoekaccent; onderdeel vooroorlogse woonbuurt met gesloten bouwblokken	9	K
101535	Tweede Willemstraat 46-60b, woningcomplex	Groningen	Herewegbuurt	drielaags blok met kap, topgevelaccenten en portieken		1938	zakelijk-traditioneel	++	++	+	+	+	+	symmetrisch woningblok met markante topgevelaccenten; voortuintjes met hagen; onderdeel vooroorlogse woonbuurt met gesloten bouwblokken	8	K
101535	Tweede Willemstraat 64, Verlengde Oosterweg 5-5a, woningcomplex	Groningen	Herewegbuurt	drielaags blok onder zadeldak, met erkers, portiek		1939	zakelijk-traditioneel, Delftse school	++	++	+	++	+	+	markant hoekblok met rijzige topgevel, erkers; onderdeel vooroorlogse woonbuurt met gesloten bouwblokken	9	K
104220	Tweede Willemstraat 8-14, woningcomplex	Groningen	Herewegbuurt	tweelaags blok met vier schilddaken		1905	overgangsarchitectuur	++	++	+	++	+	+	asymmetrisch blok huizen met schilderachtige detaillering, tuintjes met hekwerken; onderdeel vooroorlogse woonbuurt met gesloten bouwblokken	9	K
101534	Tweede Willemstraat 9-27a, woningcomplex	Groningen	Herewegbuurt	tweelaags blok met kap		1907	overgangsarchitectuur	++	++	+	++	+	+	asymmetrisch blok huizen met schilderachtige detaillering, gevels in diverse kleuren steen; tuintjes met hekwerken; markant hoekaccent; onderdeel vooroorlogse woonbuurt met gesloten bouwblokken	9	K
151240	U.T. Delfiaweg 13-13a, bedrijfsgebouw met woning	Groningen-Hoogkerk	Hoendiep, lintbebouwing	tweelaags bedrijfsgebouw met plat dak, via tussenlid verbonden met kleine eenlaags woning met mansardedak		1925	traditioneel	+	0	++	+	+	+	aansluitend op de sterk gewijzigde woning een markant en deels gaaf bedrijfsgebouw met gevel met bakstenen lisenen en veelruits ramen	6	K
151242	U.T. Delfiaweg 15, woonhuis	Groningen-Hoogkerk	Hoendiep, lintbebouwing	eenlaags woning met zadeldak, topgevel met overstek en voorgevel met erker en portiek		1909	overgangsarchitectuur	+	+	+	+	+	+	markante plattelandswoning uit vroege 20e eeuw, met rijke ornamentiek, opvallend door dakoverstek met haanhout en makelaar; vrij gaaf, maar moderne dakkapellen..	6	K

objectnr	omschrijving	kern	ensemble	subtype	bijzonderheden	datum	bouwtijl	S	B	H	G	A	Z	beschrijving	score	status
151243	U.T. Delfiaweg 17, kantoorgebouw bouwbedrijf Eldering-de Vries	Groningen-Hoogkerk	Hoendiep, lintbebouwing	eenlaags gebouw met plat dak		1962	shakehands	+	+	+	+	+	+	markant kleinschalig kantoorgebouw bij bouwbedrijf; karakteristieke opzet met betonnen kolommen, dakoverstek, centraal portiek en schoorsteen.	6	K
151246	U.T. Delfiaweg 4, woonhuis	Groningen-Hoogkerk	Hoendiep, lintbebouwing	eenlaags woning met afgewolfd zadeldak, tweelaags aanbouw tegen zijgevel voorgevel met erker		1930	zakelijk-expressionisme	+	+	+	++	++	+	onderdeel rij woningen; bijzonder type door expressieve hoofdvorm en verzorgde detaillering; gaaf.	8	K
151247	U.T. Delfiaweg 5, woonhuis	Groningen-Hoogkerk	Hoendiep, lintbebouwing	tweelaags pand met samengesteld hoog schilddak met overstek, voorgevel met erker		1933	zakelijk-expressionisme	+	+	+	++	++	+	onderdeel rij woningen; bijzonder type door expressieve hoofdvorm en verzorgde detaillering; gaaf; nieuwe aanbouw rechts.	8	K
103412	Ubbo Emmiussingel 13-13ac, portiekflat	Groningen	Beschermd stadsgezicht Binnenstad	vierlaags portiekflat met plat dak, uitgebouwd portaal, verdiepingen met balkons en trappenhuissectie met topgeveltje	verhoogde stoep met hekwerken	1950	Delftse school	++	++	+	++	++	++	onderdeel representatieve gevelwand aan singel, onderdeel rij wederopbouwpannen; breed opgezet, opmerkelijk type met dubbele balkons en uitgebouwde entree; stoep met hekwerken; zeldzaam type.	11	K
108391	Ubbo Emmiussingel 15-15ac, portiekflat	Groningen	Beschermd stadsgezicht Binnenstad	vierlaags portiekflat met plat dak, voorgevel met flauw hellende top, uitgebouwde entree en kleine balkons		1950	shakehands	++	++	+	+	++	+	onderdeel representatieve gevelwand aan singel, gedeelte uit wederopbouwperiode; smal opgezet gebouw met portieketagewoningen, bijzondere details zijn de entreepartij en de balkons met decoratieve hekwerken.	9	K
108388	Ubbo Emmiussingel 17-29, winkelwoonhuis	Groningen	Beschermd stadsgezicht Binnenstad	vierlaags hoekpand met zadeldak, topgevel, gewijzigde winkelpui en portieketagewoningen		1950	Delftse school	++	++	+	+	+	+	onderdeel representatieve gevelwand aan singel, hoekpand, onderdeel rij wederopbouwpannen; markant hoekpand met gave hoofdvorm en bijzondere details (siermetselwerk, hekwerken); puien gewijzigd.	8	K
108392	Ubbo Emmiussingel 38-72, Minervaflat	Groningen	Beschermd stadsgezicht Binnenstad	zeslaags portiekflat met plat dak		1952	shakehands	++	++	+	+	+	+	onderdeel representatieve villabebouwing langs singel, gebouwd ter plaatse van verwoeste villa; subtiel materiaalgebruik gevels; venster- en balkondetails gewijzigd.	8	K
103413	Ubbo Emmiussingel 39, woonhuis, herenhuis	Groningen	Beschermd stadsgezicht Binnenstad	drielaags pand met dwars zadeldak met hoekschoorstenen, lijstgevel en verdieping met balkon	stoep met hekwerken	1946	Delftse school	++	++	+	++	++	++	onderdeel representatieve gevelwand aan singel; invulling uit de wederopbouwperiode; in hoofdlijnen gaaf herenhuis met praktijkruimte op de begane grond in klassieke traditionele stijl,	11	K
108389	Ubbo Emmiussingel 45-45c, portiekflat	Groningen	Beschermd stadsgezicht Binnenstad	vierlaags portiekflat met plint en plat dak, inpandige balkons met hekwerken		1956	shakehands	++	++	+	+	++	+	onderdeel representatieve gevelwand, in rij wederopbouwpannen; in hoofdzaak gaaf; bijzonder type door opmerkelijke verticale strook trappenhuisvensters met decoratieve roedenverdeling en de naast gelegen balkons met hekwerken.	9	K
108390	Ubbo Emmiussingel 47-49, portiekflat	Groningen	Beschermd stadsgezicht Binnenstad	vierlaags portiekflat met plint en plat dak, inpandige balkons		1955	shakehands	++	++	+	+	++	+	onderdeel representatieve gevelwand, binnen reeks wederopbouwpannen; in hoofdzaak gaaf, details licht gewijzigd; bijzonder vanwege dakbalustrade en betonnen kolommen in voorgevel.	9	K
103416	Ubbo Emmiussingel 71, woonhuis, herenhuis	Groningen	Beschermd stadsgezicht Binnenstad	tweelaags pand met dwars schilddak, lijstgevel met dakkapel	stoep met hekwerken	1888	eclecticisme	++	++	+	++	++	+	onderdeel representatieve gevelwand aan singel; oorspronkelijk helft van dubbel herenhuis (met 75), vandaar de halve kap; overigens gaaf; opmerkelijke ornamentiek boven de gevelopeningen.	10	K
103417	Ubbo Emmiussingel 73, woonhuis, herenhuis	Groningen	Beschermd stadsgezicht Binnenstad	tweelaags pand met dwars zadeldak, vorogevel met links een flauw hellende topgevel, verdieping met balkon	stoep met hekwerken	1913	rationalisme	++	++	+	++	++	++	onderdeel representatieve gevelwand aan singel; gaaf herenhuis uit vroege 20e eeuw, vrij zeldzame bouwtijl.	11	K

objectnr	omschrijving	kern	ensemble	subtype	bijzonderheden	datum	bouwtijl	S	B	H	G	A	Z	beschrijving	score	status
152839	Ubbo Emmiussingel zn, beeld Fietsles	Groningen	Beschermd stadsgezicht Binnenstad	bronzen beeld van man die kind leert fietsen	in parkstructuur Ubbo Emmiussingel	1971	realisme	++	+	+	++	++	++	onderdeel singelparkaanleg; markant voorbeeld van kunst in openbare ruimte uit circa 1970.	10	K
152838	Ubbo Emmiussingel zn, beeld Kind met lam	Groningen	Beschermd stadsgezicht Binnenstad	bronzen beeld van kind met lam	in parkstructuur Ubbo Emmiussingel	1955	realisme	+	+	+	++	++	++	onderdeel aankleding singelparkstructuur; voorbeeld van vroege naoorlogse kunstuiting in openbare ruimte.	9	K
103425	Ubbo Emmiusstraat 15, woonhuis, herenhuis	Groningen	Beschermd stadsgezicht Binnenstad	tweelaags diep pand met zadeldak en topgevel	hardstenen stoep bij voordeur	1898	overgangsarchitectuur	++	+	+	+	+	+	onderdeel aaneengesloten gevelwand; in hoofdvorm gaaf, raamdetails licht gemoderniseerd.	7	K
103426	Ubbo Emmiusstraat 30-30a, 30.1-30.16, Coehoorsingel 26.1-26.2, voormalige oogheelkundige kliniek	Groningen	Beschermd stadsgezicht Binnenstad	samengesteld pand met twee- en drielaags bouwdelen met schilddaken aan kleine plaats (zijde Coehoorsingel); lijstgevels; terugliggende entree met trap aan de Ubbo Emmiusstraat		1885	eclecticisme	++	++	++	+	+	++	onderdeel aaneengesloten gevelwanden, op hoek; complex met oorspronkelijk bijzondere functie, in hoofdvormen, gevelindelingen en veel details nog herkenbaar, maar ook vele wijzigingen, bijvoorbeeld entree.	10	K
103421	Ubbo Emmiusstraat 7-7a, woonhuis, beneden- en bovenwoning	Groningen	Beschermd stadsgezicht Binnenstad	tweelaags hoekpand met schilddak, lijstgevel stenen dakkapel met fronton			neorenaissance elementen	++	+	+	+	+	+	onderdeel aaneengesloten gevelwand, op hoek; in hoofdvorm gaaf, details deels gewijzigd, ten behoeve van horecafunctie.	7	K
103422	Ubbo Emmiusstraat 9-11, dubbel herenhuis	Groningen	Beschermd stadsgezicht Binnenstad	tweelaags blok geschakelde woningen onder mansardedak met stenen dakkapellen met trapegevels, lijstgevels en balkons			neorenaissance elementen	++	+	+	++	++	+	onderdeel aaneengesloten gevelwand; gaaf, bijzonder door opzet onder kap; voorgevels met rijke detaillering.	9	K
152842	Ulgersmaweg 22, bedrijfshal Handy productiemaatschappij Schoenmaker	Groningen	lintbebouwing Ulgersmaweg, bedrijventerrein langs Van Starckenborghkanaal	bedrijfshal met kantoor onder grote boogvormige dakconstructie	met uitbreiding periode 1960-1962	1956	shakehands	+	+	++	++	+	++	onderdeel lintbebouwing op bedrijventerrein langs Van Starckenborghkanaal; zeldzaam type vawege opzet met boogdak; vrij gave detaillering.	9	K
152843	Ulgersmaweg 23-25, garage, cafe en bovenwoning	Groningen	lintbebouwing Ulgersmaweg, bedrijventerrein langs Van Starckenborghkanaal	tweelaags pand met plat dak, caf�gedeelte, portiek en bedrijfsgedeelte		1958	shakehands	+	+	+	++	++	++	onderdeel lintbebouwing op bedrijventerrein langs Van Starckenborghkanaal; vermoedelijk gebouwd als IJsfabriek van de firma Everards, met salon (?) en bovenwoning.	9	K
152844	Ulgersmaweg 24, bedrijfsgebouw Handy productiemaatschappij Schoenmaker	Groningen	lintbebouwing Ulgersmaweg, bedrijventerrein langs Van Starckenborghkanaal	samengesteld complex met bouwdelen met plat dak en flauw hellende zadeldaken	met uitbreiding periode 1960-1962	1959	shakehands	+	+	+	+	+	+	onderdeel lintbebouwing op bedrijventerrein langs Van Starckenborghkanaal; uit diverse bouwdelen samengesteld; gebouwen aan de voorzijde met bakstenen gevels met subtiele details;	6	K
152847	Ulgersmaweg 28.1-28.2, woning met bedrijfsruimte	Groningen	lintbebouwing Ulgersmaweg, bedrijventerrein langs Van Starckenborghkanaal	eenlaags bedrijfshal met plat dak, aangebouwde tweelaags woning met zadeldak		1956	shakehands	+	+	+	+	+	+	onderdeel lintbebouwing op bedrijventerrein langs Van Starckenborghkanaal; waarschijnlijk gebouwd voor de Benzine en Petroleum Handelmaatschappij; redelijk gaaf, met enkele bijzondere details.	6	K
152849	Ulgersmaweg 43, woonhuis	Groningen	lintbebouwing Ulgersmaweg, bedrijventerrein langs Van Starckenborghkanaal	tweelaags woning met lessenaarsdak, voorgevel met gevelbreed balkon		1959	shakehands	+	+	+	+	+	+	vermoedelijk gebouwd als bedrijfswoning bij houtbedrijf van J.J. Stoit Henderico; markante hoofdvorm en voor de bouwtijd zeer typerende details, zoals dakvorm, balkon, materiaalgebruik en uitgebouwd venster.	6	K

objectnr	omschrijving	kern	ensemble	subtype	bijzonderheden	datum	bouwstijl	S	B	H	G	A	Z	beschrijving	score	status
152850	Ulgersmaweg 46, bedrijfsgebouw	Groningen	lintbebouwing Ulgersmaweg, bedrijventerrein langs Van Starkenborghkanaal	vierlaags gebouw met plat dak en achterliggende dubbele bedrijfshal met twee bouwlagen en zadeldaken		1959	shakehands	+	+	++	+	++	++	onderdeel lintbebouwing op bedrijventerrein langs Van Starckenborghkanaal; onderdeel complex Offeringa BV, Gortproducten; groot bakstenen gebouw met gave elementen.	9	K
152851	Ulgersmaweg 50, silo	Groningen	lintbebouwing Ulgersmaweg, bedrijventerrein langs Van Starkenborghkanaal			1957	nvt	+	+	++	+	+	++	onderdeel lintbebouwing op bedrijventerrein langs Van Starckenborghkanaal; onderdeel complex Offeringa BV, Gortproducten; fors silogeboom.	8	K
152853	Ulgersmaweg 9, loods	Groningen	lintbebouwing Ulgersmaweg, bedrijventerrein langs Van Starkenborghkanaal	eenlaags gebouw met zadeldak, vorgevel met ingang tussen vensters		1953	shakehands	+	+	+	+	+	+	onderdeel lintbebouwing op bedrijventerrein langs Van Starckenborghkanaal; eenvoudig type met bakstenen voorgevel en constructie met betonnen wandstijlen en betonnen veelruits ramen.	6	K
107988	Uurwerkersgang 10a, pand Schildersbedrijf W.Th. Sips	Groningen	Beschermd stadsgezicht Binnenstad	eenlaags pand met topgevel en schilddak			traditioneel	+	+	++	+	+	++	historisch bedrijfsgebouw met topgevel aan de straat, voorzien van opschrift SCHILDERSBEDRIJF W.TH SIPS TEL.22688.	8	K
107546	Uurwerkersgang 1a, winkelwoonhuis	Groningen	Beschermd stadsgezicht Binnenstad	tweelaags pand met kap, lijstgevel, dakhuis en winkelpui			neorenaissance elementen	++	+	+	+	+	+	onderdeel aaneengesloten gevelwand in steeg; voorgevel met markante detaillering en vermoedelijk gereconstrueerde pui.	7	K
103007	Uurwerkersgang 5, voormalige Nuts Leesbibliotheek	Groningen	Beschermd stadsgezicht Binnenstad	tweelaags pand met schilddak, lijstgevel en dakkapel	eenlaags aanbouw aan de westzijde		neorenaissance elementen	++	+	++	++	++	++	gebouwd als Volks-Leesbibliotheek; gaaf in hoofdvorm en detaillering.	11	K
101536	Van Brakelplein 1-31, Van Wassenaerstraat 1-5b, 2-4b, Van Speykstraat 37-53b, 30- 48b, Abel Tasmanstraat 1-17b, Abel Tasmanplein 1-21b, Van Heemskerckstraat 2-2b, Jan Van Galenstraat 3-5b, 2-12b, Van der Doesstraat 2-6a, Kortenaerstraat 4-6b, woningcomple	Groningen	Zeeheldenbuurt	twee- en drielaags blokken geschakelde woningen met kap, topgevelrisalieten met steekkap, diepe portieken met trapopgangen	voortuinen met hagen	1939	zakelijk-traditioneel	++	++	+	+	++	++	groot woningcomplex, onderdeel van wijk met gesloten bouwblokken in monumentaal plan van Schut en Berlage uit 1932; karakteristiek complex portieketagewoningen met sterk gelede gevels en markante hoeken; details deels vernieuwd.	10	K
152866	Van Brakelplein 32-36b, Kortenaerstraat 1-11a, Van der Doesstraat 1-3b, Van Heemskerckstraat 36-42b, Admiraal de Ruyterstraat 12- 14a, woningcomplex	Groningen	Zeeheldenbuurt	drielaags blokken met zadeldaken, sterk benadrukt hoekpartijen met topgevels, omlijste portieken met trappenhuisen, erkers.	voortuintjes met hagen	1941	Delftse school	++	++	+	+	++	++	groot woningcomplex, onderdeel van wijk met gesloten bouwblokken in monumentaal plan van Schut en Berlage uit 1932; karakteristiek complex portieketagewoningen met sterk gelede gevels en markante hoeken; bijzonder is de vormgeving in trant Delftse school	10	K
101537	Van Brakelplein 37-50b Jan Van Galenstraat 7-11b, Kortenaerstraat 8-12b, woningcomplex	Groningen	Zeeheldenbuurt	drielaags blok met kap, midden- en hoekrisalieten met steekappen, ingangen in portieken met trappen, erkers	voortuintjes met hagen	1940	zakelijk-traditioneel	++	++	+	+	++	++	groot woningcomplex, onderdeel van wijk met gesloten bouwblokken in monumentaal plan van Schut en Berlage uit 1932; karakteristiek complex portieketagewoningen met sterk gelede gevels en markante hoeken; details deels vernieuwd.	10	K
152868	Van der Hoopstraat 19, bedrijfsgebouw	Groningen	geen	tweelaags gebouw met plat dak		1963	functionalisme	+	+	+	+	+	+	ligt op bedrijventerrein langs Van Starkenborghkanaal; mogelijk gebouwd in relatie tot het complex van Esso; in hoofdzaak vrij gaaf gebouw met betonskelet, brede vensterstroken met stalen ramen.	6	K



objectnr	omschrijving	kern	ensemble	subtype	bijzonderheden	datum	bouwstijl	S	B	H	G	A	Z	beschrijving	score	status
152869	Van der Waalstraat 1-7, Kamerlingh Onnesstraat 18-28, Hoornsediep 73-81, complex beneden- en bovenwoningen	Groningen	Grunobuurt, vooroorlogs deel	twee- en drielaags blok met kap en portieken		1937	zakelijk-traditioneel	++	++	+	++	+	+	markante hoekaccenten met topgevels; tweede laag met erkers en balkons onder dakoverstek; onderdeel planmatige vooroorlogse wijk, gesloten bouwblok	9	K
101273	Van der Waalstraat 2-14, Kamerlingh Onnesstraat 30-66, Hoornsediep 83-87, complex beneden- en bovenwoningen	Groningen	Grunobuurt, vooroorlogs deel	twee- en drielaags blok met kap en portieken		1936	zakelijk-traditioneel	++	+	+	+	+	+	complex Patrimonium; onderdeel planmatige vooroorlogse wijk, gesloten bouwblok	7	K
151249	Van Driestlaan 1-76, Ten Oeverlaan 1-113, Zuiderweg 219-253, Bernhardlaan 20-36, woningcomplex aan woonerf, zogenaam Ajourwoningen	Groningen-Hoogkerk	Hoogkerk-Zuid, naoorlogse uitbreiding	tweelaags blokken trapsgewijs verspringende woningen met flauw hellende zadeldaken	zogenaamde ajourwoningen	1974	structuralisme, invloed	++	+	+	++	+	++	woningcomplex met grillig gevormde woningblokken in typische woonerf buurt uit de jaren 70; karakteristiek zijn de trapsgewijs verspringende rooilijnen en de leien kappen; sommige blokken met garageunits;	9	K
152871	Van Eedenstraat 1-39, bij, schuurtjes	Groningen	De Wijert-Noord	rij geschakelde schuren		1962	shakehands	+	0	+	+	0	0	onderdeel naoorlogse wijk.	3	BO
152870	Van Eedenstraat 1-39, portiekflat	Groningen	De Wijert-Noord	tweelaags portiekflat met zadeldak		1962	shakehands	+	+	+	0	0	0	onderdeel naoorlogse wijk, open verkaveling.	3	BO
152872	Van Eedenstraat 18-32, blok geschakelde woningen	Groningen		tweelaags blok geschakelde woningen met kap		1962	shakehands	+	+	+	0	0	0	ligging aan woonpad; onderdeel naoorlogse wijk, open verkaveling.	3	BO
152873	Van Eedenstraat 2-16, blok geschakelde woningen	Groningen	De Wijert-Noord	tweelaags blok geschakelde woningen met kap		1962	shakehands	+	+	+	0	0	0	ligging aan woonpad; onderdeel naoorlogse wijk, open verkaveling.	3	BO
152874	Van Eedenstraat 34-48, blok geschakelde woningen	Groningen	De Wijert-Noord	tweelaags blok geschakelde woningen met kap		1962	shakehands	+	+	+	0	0	0	ligging aan woonpad; onderdeel naoorlogse wijk, open verkaveling.	3	BO
101361	Van Ewsumstraat 1-19, 2-20, Noorderstraat 1-23, 2-10, Houwerzijlstraat 2-10, Arteveldstraat 1-17, Elmersmastraat 1-13, 2-20, Nijverheidsplein 1-6, Verbindingsstraat 3-5, Suikerbuurt, woningcomplex	Groningen-Hoogkerk	Hoogkerk-Suikerbuurt	complex van blokken per twee of vier geschakelde eenlaags woningen met afgewolfde zadeldaken met dakhuizen, in tuindorppopzet		1919	overgangsarchitectuur, traditionalisme	++	++	++	++	+	++	onderdeel van de Suikerbuurt, fabrieks-tuindorp onder de rook van de Suiker Uniefabriek; gaaf complex met veel bijzondere stedenbouwkundige en architectonische accenten; zeldzaamheidswaarde.	11	K
101539	Van Hamelstraat 10-48, woningcomplex, eengezinswoningen	Groningen	Professorenbuurt, BSG Korrewegwijk	tweelaags blok geschakelde woningen met kap, risalieten met steekkappen en topgevels		1933	zakelijk-traditioneel	++	+	+	+	0	0	onderdeel karakteristieke aaneengesloten gevelwand in stadsuitbreiding met gesloten bouwblokken; voortuintjes met hagen; sober blok.	5	BO
101538	Van Hamelstraat 21-29a, woningcomplex, beneden- en bovenwoningen	Groningen	Professorenbuurt, BSG Korrewegwijk	tweelaags blok geschakelde woningen met kap, topgevelaccent met steekkap en erkers		1933	zakelijk-traditioneel	++	+	+	+	+	+	onderdeel karakteristieke aaneengesloten gevelwand in stadsuitbreiding met gesloten bouwblokken; voortuintjes met hagen; markant topgevelaccent en dubbele en hangende erkers.	7	K
101538	Van Hamelstraat 7-19, woningcomplex, eengezinswoningen	Groningen	Professorenbuurt, BSG Korrewegwijk	tweelaags blok geschakelde woningen met kap, topgevelaccenten met steekkappen		1933	zakelijk-traditioneel	++	+	+	+	+	+	onderdeel karakteristieke aaneengesloten gevelwand in stadsuitbreiding met gesloten bouwblokken; voortuintjes met hagen; redelijk zeldzaam blok eengezinswoningen met vrij gave detaillering.	7	K
101540	Van Heemskerckstraat 13-35b, woningcomplex met bergingen	Groningen	Zeeheldenbuurt	symmetrisch drielaags blok met kap en vierlaags middenpartij met kap en rondboogdoorgang naar achterterrein; ingangen in diepe portieken met trappen	op het achterterrein twee lage bouwblokken met bergingen	1941	zakelijk-traditioneel	++	++	+	+	++	+	groot woningcomplex, onderdeel van wijk met gesloten bouwblokken in monumentaal plan van Schut en Berlage uit 1932; karakteristiek complex portieketagewoningen, opvallend door symmetrische opzet met centrale poort, met gevelsteen.	9	K

objectnr	omschrijving	kern	ensemble	subtype	bijzonderheden	datum	bouwstijl	S	B	H	G	A	Z	beschrijving	score	status
152875	Van Heemskerckstraat 37-71b, woningcomplex, portiekflats	Groningen	Zeeheldenbuurt	drie- en vierlaags portiekflat met zadeldaken	voortuintjes met hagen	1949	zakelijk-traditioneel, Delftse school	++	++	+	+	+	+	groot woningcomplex, vroeg naoorlogs onderdeel van wijk met gesloten bouwblokken in monumentaal plan van Schut en Berlage uit 1932; karakteristiek complex portieketagewoningen met sterk gelede gevels;	8	K
152876	Van Heemskerckstraat 4-34, Kortenaerstraat 2-2a, Jan van Galenstraat 1-1a, woningcomplex	Groningen	Zeeheldenbuurt	twee- en drielaags blok met kap, hogere hoekpartijen en topgevelrisalieten, ingangen in portieken met trappen, erker- en balkonstroken	voortuintjes met hagen	1940	zakelijk-traditioneel	++	++	+	+	+	++	groot woningcomplex, onderdeel van wijk met gesloten bouwblokken in monumentaal plan van Schut en Berlage uit 1932; karakteristiek complex portieketagewoningen met sterk gelede gevels en markante hoeken met winkeltjes.	9	K
152877	Van Houtenlaan 158-180, portiekflat	Groningen	Helpman, vooroorlogs gedeelte	drielaags portiekflat met plint		1959	shakehands	+	+	+	+	+	+	bijzondere opzet met bakstenen portaal en balkonmlijstingen; naoorlogse invulling in vooroorlogs deel Helpman	6	K
152878	Van Houtenlaan 16-118, woningcomplex	Groningen	Helpman, vooroorlogs gedeelte	drie- en vierlaags blok met kap en portieken		1954	zakelijk-traditioneel	+	++	+	+	+	+	naoorlogs complex, volgt nog geheel de typologie en opzet van de vooroorlogse etagewoningen; onderdeel vooroorlogs deel Helpman, met gesloten verkaveling	7	K
101542	Van Houtenlaan 190-204, woningcomplex	Groningen	Helpman, vooroorlogs gedeelte	tweelaags blok geschakelde woningen met kap		1932	zakelijk-traditioneel	+	+	+	++	+	+	blok met dominante kap en houten balkondetails; 7 onderdeel naoorlogse wijk, gesloten verkaveling	7	K
101543	Van Houtenlaan 206-214, woningcomplex	Groningen	Helpman, vooroorlogs gedeelte	tweelaags blok geschakelde woningen met kap		1932	zakelijk-traditioneel	+	+	+	++	+	+	markante grote kap, topgevelrisaliet, houten details; onderdeel vooroorlogs deel Helpman, met gesloten verkaveling	7	K
101544	Van Houtenlaan 216-224, woningcomplex	Groningen	Helpman, vooroorlogs gedeelte	tweelaags blok geschakelde woningen met kap		1928	Amsterdamse school elementen	+	+	+	++	+	+	markant symmetrisch opgezet blok met centrale stenen dakhuis met afgewolfde kap; onderdeel vooroorlogs deel Helpman, met gesloten verkaveling.	7	K
152880	Van Houtenlaan 39-57b, portiekflat	Groningen	Helpman, vooroorlogs gedeelte	drielaags portiekflat met plint		1959	shakehands	+	+	+	++	++	+	bijzondere opzet met bakstenen portaal en balkonmlijstingen; naoorlogse invulling in vooroorlogs deel Helpman	8	K
101541	Van Houtenlaan 59-67, woningcomplex	Groningen	Helpman, vooroorlogs gedeelte	drielaags blok met kap en portieken		1932	zakelijk-traditioneel	+	++	+	++	++	++	opmerkelijk type met prominente erkers, houten balkons en schoorsteen; onderdeel vooroorlogs deel Helpman	10	K
152881	Van Iddekingeweg 103-149, portiekflat	Groningen	De Wijert-Noord	vierlaags portiekflat op plint		1961	shakehands	++	+	+	+	+	0	onderdeel stempelstructuur naoorlogse woonwijk	6	K
152887	Van Iddekingeweg 140, bij, gymzaal	Groningen	De Wijert-Noord				shakehands	+	0	+	+	0	0	behoort bij overigens volledig vernieuwd schoolcomplex Zernike College; onderdeel naoorlogse wijk.	3	BO
152882	Van Iddekingeweg 142-154, blok geschakelde woningen	Groningen	De Wijert-Noord	tweelaags blok geschakelde woningen met kap		1963	shakehands	++	+	+	0	0	0	onderdeel stempelstructuur naoorlogse woonwijk	4	BO
152883	Van Iddekingeweg 151-181, portiekflat	Groningen	De Wijert-Noord	vierlaags portiekflat op plint		1961	shakehands	++	+	+	+	+	0	onderdeel stempelstructuur naoorlogse woonwijk	6	K
152884	Van Iddekingeweg 192-204, blok geschakelde woningen	Groningen	De Wijert-Noord	tweelaags blok geschakelde woningen met kap		1963	shakehands	++	+	+	0	0	0	onderdeel stempelstructuur naoorlogse woonwijk	4	BO
152885	Van Iddekingeweg 220, Van Iddekingebrug	Groningen	Corpus den Hoorn-Noord, naoorlogse wijk	ophaalbrug		1965	functionalisme	++	++	++	++	+	+	ophaalbrug over het Noord-Willemskanaal; aan de zuidzijde een bedieningshuisje	10	K
152886	Van Iddekingeweg 30-64, portiekflat	Groningen	Helpman, naoorlogse gedeelte	drielaags portiekflat met plint		1953	shakehands	++	+	+	+	+	0	onderdeel naoorlogse wijk, halfopen verkaveling	6	K
152888	Van Iddekingeweg 5-27, portiekflat	Groningen	Helpman, naoorlogse gedeelte	drielaags portiekflat met plint		1954	shakehands	+	+	+	++	+	+	onderdeel naoorlogse wijk, halfopen verkaveling	7	K
152891	Van Iddekingeweg 66-136, portiekflat	Groningen	Helpman, naoorlogse gedeelte	drielaags portiekflat met plint		1953	shakehands	++	+	+	+	+	0	op de uiteinden uitgebouwde winkels; centrale poortdoorgang naar Rengersstraat; onderdeel naoorlogse wijk, open verkaveling.	6	K

objectnr	omschrijving	kern	ensemble	subtype	bijzonderheden	datum	bouwtijl	S	B	H	G	A	Z	beschrijving	score	status
152893	Van Iddekingeweg 97-167, portiekflat	Groningen	De Wijert-Noord	drielaags portiekflat met plint		1962	shakehands	+	+	+	+	+	+	onderdeel stempelstructuur naoorlogse woonwijk	6	K
101545	Van Julsinghastraat 3-41, woningcomplex	Groningen	Oosterpoortbuurt, rijksbeschermd stadsgezicht Oosterpoort-Oost	eenlaags blok geschakelde woningen met schilddak, lijstgevel en houten of stenen dakkapellen		1899	neorenaissance elementen	++	++	++	+	+	++	onderdeel karakteristieke aaneengesloten gevelwand in ensemble Oosterpoort; ensemble met de woningen aan de even zijde van de straat; in hoofdzaak gaaf; nr. 27 is verhoogd met een verdieping.	10	K
152897	Van Julsinghastraat 42-44, woningcomplex	Groningen	Oosterpoortbuurt, rijksbeschermd stadsgezicht Oosterpoort-Oost	tweelaags blok geschakelde woningen met schilddaken, lijstgevels en dakkapel		1898	neorenaissance elementen	++	+	+	+	+	+	onderdeel karakteristieke aaneengesloten gevelwand in ensemble Oosterpoort; hoekpand, details deels gewijzigd, onderdeel van blok, waartoe ook enkele huizen aan de Nieuwstraat behoren.	7	K
104056	Van Julsinghastraat 8-40, woningcomplex	Groningen	Oosterpoortbuurt, rijksbeschermd stadsgezicht Oosterpoort-Oost	eenlaags blok geschakelde woningen met kap, lijstgevel, stenen of houten dakkapellen.		1899	traditioneel	++	+	++	+	+	+	onderdeel karakteristieke aaneengesloten gevelwand in ensemble Oosterpoort; details deels veranderd; diverse nieuwe dakkapellen, ensemble met de woningen aan de oneven zijde van de staat.	8	K
101503	Van Kerckhoffstraat 1-9a, Singelweg 70-80a, woningcomplex, beneden- en bovenwoningen	Groningen	Professorenbuurt, BSG Korrewegwijk	drielaags blok geschakelde woningen met plat dak, in clusters geplaatste voordeuren, opvallend hoekaccent met balkons		1934	zakelijkheid, Nieuwe Haagse school elementen	++	+	+	+	+	0	onderdeel karakteristieke aaneengesloten gevelwand in stadsuitbreiding met gesloten bouwblokken; voortuintjes met hagen; hoekblok met hoekaccent.	6	K
152898	Van Ketwich Verschuurlaan 101-147, portiekflat	Groningen	De Wijert-Noord	vierlaags portiekflat op plint		1961	shakehands	++	+	+	+	+	0	onderdeel stempelstructuur naoorlogse woonwijk	6	K
152899	Van Ketwich Verschuurlaan 151-155, blok geschakelde woningen	Groningen	De Wijert-Noord	tweelaags blok geschakelde woningen met kap		1963	shakehands	++	+	+	+	+	0	onderdeel stempelstructuur naoorlogse woonwijk	6	K
152900	Van Ketwich Verschuurlaan 157-165, blok geschakelde woningen	Groningen	De Wijert-Noord	tweelaags blok geschakelde woningen met kap		1961	shakehands	++	+	+	+	+	+	onderdeel stempelstructuur naoorlogse woonwijk	7	K
152901	Van Ketwich Verschuurlaan 167-213, portiekflat	Groningen	De Wijert-Noord	vierlaags portiekflat op plint		1964	shakehands	++	+	+	+	0	0	onderdeel stempelstructuur naoorlogse woonwijk	5	BO
152903	Van Ketwich Verschuurlaan 215-225, blok geschakelde woningen	Groningen	De Wijert-Noord	tweelaags blok geschakelde woningen met kap		1961	shakehands	++	+	+	+	+	+	onderdeel stempelstructuur naoorlogse woonwijk	7	K
152904	Van Ketwich Verschuurlaan 227-273, portiekflat	Groningen	De Wijert-Noord	vierlaags portiekflat op plint		1964	shakehands	++	+	+	+	0	0	onderdeel stempelstructuur naoorlogse woonwijk	5	BO
152905	Van Ketwich Verschuurlaan 25, 25.10-25.511, Residentie De Wijert	Groningen	De Wijert-Noord	vijf- en zeslaags portiekflat		1963	shakehands	++	++	+	+	+	+	geschakelde bouwdelen; ligging aan hoofdwijkontsluiting en parkstructuur; onderdeel naoorlogse wijk, open verkaveling.	8	K
152906	Van Ketwich Verschuurlaan 27-33, dubbele woonhuizen	Groningen	De Wijert-Noord	tweelaags geschakelde woningen met kap, blokken gekoppeld door garages		1968	shakehands	++	+	+	+	0	0	onderdeel stempelstructuur naoorlogse woonwijk	5	BO
152907	Van Ketwich Verschuurlaan 275-285, blok geschakelde woningen	Groningen	De Wijert-Noord	tweelaags blok geschakelde woningen met kap		1961	shakehands	++	+	+	+	+	+	onderdeel stempelstructuur naoorlogse woonwijk	7	K
152908	Van Ketwich Verschuurlaan 41-87, portiekflat	Groningen	De Wijert-Noord	vierlaags portiekflat op plint		1961	shakehands	++	+	+	+	+	0	onderdeel stempelstructuur naoorlogse woonwijk	6	K
152909	Van Ketwich Verschuurlaan 7, woonhuis	Groningen	Helpman, vooroorlogs gedeelte	tweelaags pand met wolfdak		1928	zakelijkheid, Amsterdamse school elementen	+	+	+	++	+	+	opmerkelijke expressieve kapvorm, onderdeel rij grote huizen; onderdeel vooroorlogs deel Helpman, met gesloten verkaveling	7	K
152912	Van Ketwich Verschuurlaan 89-95, dubbele woonhuizen	Groningen	De Wijert-Noord	tweelaags geschakelde woningen met kap, blokken gekoppeld door garages		1968	shakehands	++	+	+	+	0	0	onderdeel stempelstructuur naoorlogse woonwijk	5	BO
101547	Van Ketwich Verschuurlaan 9, woonhuis	Groningen	Helpman, vooroorlogs gedeelte	tweelaags pand met wolfdak		1929	zakelijkheid, Amsterdamse school elementen	+	+	+	+	+	+	opmerkelijke expressieve kapvorm, onderdeel rij grote huizen; onderdeel vooroorlogs deel Helpman, met gesloten verkaveling	6	K

objectnr	omschrijving	kern	ensemble	subtype	bijzonderheden	datum	bouwstijl	S	B	H	G	A	Z	beschrijving	score	status
152913	Van Ketwich Verschuurlaan zn, Van Ketwich Verschuurbrug	Groningen	Corpus den Hoorn-Noord, naoorlogse wijk	hefbrug		1965	functionalisme	++	++	++	++	+	+	stalen hefbrug over het Noord-Willemskanaal; aan de zuidzijde een vierkant bedieningshuisje;	10	K
152914	Van Leeuwenhoekstraat 1, telefooncentrale	Groningen	Grunobuurt, naoorlogs deel			1959	shakehands	+	+	+	+	+	+	L-vormig geel bakstenen gebouw met smalle vensterstroken; onderdeel naoorlogse wijk, halfopen verkaveling.	6	K
152916	Van Leeuwenhoekstraat 23-53, Paterswoldseweg 274, portiekflat	Groningen	Grunobuurt, naoorlogs deel	vierlaags portiekflat		1954	shakehands	++	++	+	+	+	+	vensters en balkons in betonnen kaders; markante trappenhuisvensters; onderdeel naoorlogse wijk, halfopen verkaveling.	8	K
152918	Van Leeuwenhoekstraat 3, 3a-3af, transformatorhuis en garages	Groningen	Grunobuurt, naoorlogs deel			1954	shakehands	+	+	+	+	+	+	trafohuis, ingebouwd in blok garageboxen; onderdeel naoorlogse wijk, halfopen verkaveling.	6	K
152920	Van Leeuwenhoekstraat 46-52, blok bejaardenwoningen	Groningen	Grunobuurt, naoorlogs deel	eenlaags blok geschakelde woningen met kap		1953	shakehands	++	+	+	++	+	+	complex Patrimonium; onderdeel naoorlogse wijk, halfopen verkaveling.	8	K
152921	Van Lenneplaan 123-265, Da Costastraat 4aa-4as, portiekflat	Groningen	De Wijert-Noord	twaalffaags portiekflat boven twee onderverdiepingen (onderste met garages)		1965	functionalisme	++	++	+	+	+	+	torenflat op prominente locatie in hart wijk, op schakel waterpartijen; onderdeel naoorlogse wijk, open verkaveling.	8	K
152922	Van Lenneplaan 17-95	Groningen	De Wijert-Noord	vierlaags portiekflat op plint		1963	shakehands	++	+	+	+	+	+	onderdeel stempelstructuur naoorlogse woonwijk 7		K
152923	Van Lenneplaan 267-293, portiekflat	Groningen	De Wijert-Noord	vierlaags portiekflat op plint	nieuwe portalen en traptorens tegen voorgevel	1964	shakehands	+	++	+	0	0	0	ligging aan centrale singelstructuur; traptorens toegevoegd; onderdeel naoorlogse wijk, open verkaveling.	4	BO
152924	Van Lenneplaan 97, Maranathakerk	Groningen	De Wijert-Noord	zaalkerk met patio, zadeldak, deels plat dak		1969	functionalisme	++	++	++	+	+	+	gebouwd als Christelijk Gereformeerde Kerk; prominente ligging; onderdeel naoorlogse wijk, open verkaveling.	9	K
152925	Van Lenneplaan 99-117, Bilderdijklaan 3-121	Groningen	De Wijert-Noord	vierlaags galerijflat met winkelplint en maisonettes		1963	shakehands	++	++	+	+	++	+	buurtwinkelcentrum in centrale zone; onderdeel naoorlogse wijk, open verkaveling.	9	K
152926	Van Moerkerkenlaan 1-15, woningcomplex	Groningen	De Wijert-Zuid, stempelstructuur omgeving Van Moerkerkenlaan	drielaags blok met lessenaarsdak, galerijstrook aan achterzijde		1973	shakehands	+	+	+	+	+	+	per twee woningen verspringende rooilijn; onderdeel naoorlogse wijk met strokenverkaveling, stempelstructuur, deels met cul-de-sacs en woonerven	6	K
152927	Van Moerkerkenlaan 17-25, woningcomplex	Groningen	De Wijert-Zuid, stempelstructuur omgeving Van Moerkerkenlaan	drielaags blok met lessenaarsdak, galerijstrook aan achterzijde		1973	shakehands	+	+	+	+	+	+	binnen het blok verspringende rooilijn; onderdeel naoorlogse wijk met strokenverkaveling, stempelstructuur, deels met cul-de-sacs en woonerven	6	K
152928	Van Moerkerkenlaan 20-26, woningcomplex	Groningen	De Wijert-Zuid, stempelstructuur omgeving Van Moerkerkenlaan	drielaags blok met lessenaarsdak, galerijstrook aan achterzijde		1973	shakehands	+	+	+	+	+	+	per twee woningen verspringende rooilijn; onderdeel naoorlogse wijk met strokenverkaveling, stempelstructuur, deels met cul-de-sacs en woonerven	6	K
152929	Van Moerkerkenlaan 2-6, woningcomplex	Groningen	De Wijert-Zuid, stempelstructuur omgeving Van Moerkerkenlaan	drielaags blok met lessenaarsdak, galerijstrook aan achterzijde		1973	shakehands	+	+	+	+	+	+	onderdeel naoorlogse wijk met strokenverkaveling, stempelstructuur, deels met cul-de-sacs en woonerven	6	K
152930	Van Moerkerkenlaan 28-106, galerijflat	Groningen	De Wijert-Zuid	vijf-, zeven- en negenlaags galerijflat		1975	functionalisme	+	++	+	+	+	0	markant complex met geschakelde, in hoogte verspringende volumes; imposante liftkokers op dak; onderdeel naoorlogse wijk, open verkaveling.	6	K
152931	Van Moerkerkenlaan 8-18, woningcomplex	Groningen	De Wijert-Zuid, stempelstructuur omgeving Van Moerkerkenlaan	drielaags blok met lessenaarsdak, galerijstrook aan achterzijde		1973	shakehands	+	+	+	+	+	+	per twee woningen verspringende rooilijn; onderdeel naoorlogse wijk met strokenverkaveling, stempelstructuur, deels met cul-de-sacs en woonerven	6	K
152935	Van Oldenbarneveltlaan 1-9, Heinsiusstraat 34, woningcomplex, portiekflat	Groningen	De Hoogte, naoorlogse uitbreidingswijk Selwerderwijk	tweelaags portiekflat met plat dak, open inpandige portieken		1954	shakehands	+	+	+	+	++	+	onderdeel naoorlogse uitbreiding Selwerderwijk; karakteristieke halfopen blokverkaveling; bijzonder type met markante detaillering.	7	K

objectnr	omschrijving	kern	ensemble	subtype	bijzonderheden	datum	bouwtijl	S	B	H	G	A	Z	beschrijving	score	status
108549	Van Oldenbarneveltlaan 6, voormalige Wilhelmschool, nu Aletta Jacobshuis	Groningen	De Hoogte, naoorlogse uitbreidingswijk Selwerderwijk	eenlaags school, geschakelde bouwdelen met flauw hellende lessenaarsdaken		1955	shakehands	+	+	++	+	++	++	onderdeel naoorlogse uitbreiding Selwerderwijk; ligging in randzone; goed, maar op onderdeel aangepast voorbeeld van naoorlogse gemeentelijke scholenbouw volgens het Groningse type.	9	K
152938	Van Panhuysstraat 12-26a, De Ranitzstraat 1-2, woningcomplex	Groningen	Helpman, vooroorlogs gedeelte	twee- en drielaags blok met kap en poortdoorgang		1935	zakelijk-traditioneel	++	++	+	+	+	+	erkers over verschillende bouwlagen; drielaags gedeelte met centrale poortdoorgang naar De Ranitzstraat; onderdeel vooroorlogs deel Helpman, met gesloten verkaveling	8	K
101549	Van Panhuysstraat 13-35, woningcomplex	Groningen	Helpman, vooroorlogs gedeelte	tweelaags blok geschakelde woningen met kap		1930	zakelijk-traditioneel	++	+	+	++	+	+	markante erkers over twee bouwlagen en diverse topgevels met steekappen; onderdeel vooroorlogs deel Helpman	8	K
152939	Van Panhuysstraat 2-10, woningcomplex	Groningen	Helpman, vooroorlogs gedeelte	tweelaags blok geschakelde woningen met kap		1935	zakelijk-traditioneel	++	+	+	+	+	+	blok met topgevelrisalieten, in fasen ontstaan; onderdeel vooroorlogs deel Helpman, met gesloten verkaveling	7	K
101549	Van Panhuysstraat 5-11, woningcomplex	Groningen	Helpman, vooroorlogs gedeelte	tweelaags blok geschakelde woningen met kap		1930	zakelijk-traditioneel	++	+	+	+	+	+	onderdeel vooroorlogs deel Helpman	7	K
101550	Van Royenlaan 1-11, woningblok	Groningen	Helpman, vooroorlogs gedeelte	tweelaags blok geschakelde woningen met kap		1930	zakelijk-traditioneel	++	+	+	+	+	+	rondboogingen, erkers en prominente kap met grote schoorstenen; onderdeel vooroorlogs deel Helpman	7	K
101551	Van Royenlaan 13, woonhuis	Groningen	Helpman, vooroorlogs gedeelte	eenlaags huis met gebogen dak en deels met hout beschoten voorgevel		1930	zakelijk-traditioneel	+	++	+	++	++	++	opmerkelijke vormgeving en detaillering; onderdeel vooroorlogs deel Helpman	10	K
101552	Van Royenlaan 15-39, woningbouwcomplex	Groningen	Helpman, vooroorlogs gedeelte	tweelaags blok geschakelde woningen met kap en portieken		1930	zakelijk-traditioneel	++	++	+	++	+	+	markant type met erkers over twee bouwlagen, bakstenen balkons en diepe rondboogportieken; onderdeel vooroorlogs deel Helpman, met gesloten verkaveling	9	K
152940	Van Royenlaan 20-44, woningcomplex	Groningen	Helpman, vooroorlogs gedeelte	drielaags blok met plat dak en portieken		1935	zakelijkheid, Nieuwe Haagse school elementen	++	+	+	+	+	+	markant blok met erkers over drie bouwlagen en diepe portieken; onderdeel vooroorlogs deel Helpman	7	K
101553	Van Royenlaan 4-18a, De Sitterstraat 2-8, woningcomplex	Groningen	Helpman, vooroorlogs gedeelte	tweelaags blok geschakelde woningen met plat dak, met drielaags hoekpartij met winkel		1930	zakelijkheid, Nieuwe Haagse school elementen	++	+	+	+	+	+	L-vormig blok met hoge markante hoekpartij; Van Royenlaan 4-18 is bbp volgens chwk, maaromschrijving omvat ook De Sitterstraat 2; onderdeel vooroorlogs deel Helpman, met gesloten verkaveling	7	K
152942	Van Royenlaan 51-109, galerijflat	Groningen	De Wijert-Noord	vierlaags galerijflat met plint		1957	shakehands	++	++	+	0	+	0	bijzonder type met terugliggende bovenste laag, met doorlopend bakon; ligging aan singel, ruimtelijke samenhang met ensemble De Wijert Noord.	6	K
152943	Van Schendelstraat 13, voormalig garagebedrijf	Groningen	De Wijert-Noord	garagebedrijf met twee bovenwoningen		1963	functionalisme	+	+	+	+	+	++	gebouw als garagebedrijf voor Esso Nederland bv; markante overkragende verdieping op betonnen kolommen; bedrijfshal achter; onderdeel naoorlogse wijk, halfopen verkaveling	7	K
152944	Van Schendelstraat 22-32, blok geschakelde woningen	Groningen	De Wijert-Noord	tweelaags blok geschakelde woningen met kap		1961	shakehands	++	+	+	0	+	0	onderdeel stempelstructuur naoorlogse woonwijk	5	BO
152945	Van Schendelstraat 34-42, blok geschakelde woningen	Groningen	De Wijert-Noord	tweelaags blok geschakelde woningen met kap		1961	shakehands	++	+	+	0	+	0	onderdeel stempelstructuur naoorlogse woonwijk	5	BO
152946	Van Schendelstraat 46-60, Van Lenneplan 1-15, galerijflat	Groningen	De Wijert-Noord	tweelaags galerijflat met winkelplint en maisonnettes		1960	shakehands	+	+	+	++	++	++	zeer gave winkelstrip met originele puien; onderdeel naoorlogse wijk, open verkaveling.	9	K
152947	Van Schendelstraat 62-72, blok geschakelde woningen	Groningen	De Wijert-Noord	tweelaags blok geschakelde woningen met kap		1963	shakehands	++	+	+	0	+	0	onderdeel stempelstructuur naoorlogse woonwijk	5	BO
152948	Van Schendelstraat 74-84, blok geschakelde woningen	Groningen	De Wijert-Noord	tweelaags blok geschakelde woningen met kap		1963	shakehands	++	+	+	0	+	0	onderdeel stempelstructuur naoorlogse woonwijk	5	BO
152949	Van Schendelstraat 9, kantoorgebouw	Groningen	De Wijert-Noord			1967	shakehands	+	+	+	+	+	+	onderdeel naoorlogse wijk, halfopen verkaveling.	6	K



objectnr	omschrijving	kern	ensemble	subtype	bijzonderheden	datum	bouwstijl	S	B	H	G	A	Z	beschrijving	score	status
104063	Van Sijsenplaats 1-7, woningcomplex	Groningen	Oosterpoortbuurt, rijksbeschermd stadsgezicht Oosterpoort-Oost	tweelaags blok geschakelde woningen met schilddaken en stenen dakhuizen		1910	overgangsarchitectuur	++	++	+	+	+	+	onderdeel karakteristieke aaneengesloten gevelwand in ensemble Oosterpoort; ligging aan markante straat met middenberm; markante afgeschuinde hoekgevel.	8	K
152950	Van Sijsenplaats 2-4a, dubbele beneden- en bovenwoning	Groningen	Oosterpoortbuurt, rijksbeschermd stadsgezicht Oosterpoort-Oost	tweelaags blok geschakelde woningen met schilddaken, lijstgevels en stenen dakhuizen		1911	overgangsarchitectuur	++	++	+	+	+	+	onderdeel karakteristieke aaneengesloten gevelwand in ensemble Oosterpoort; ligging aan markante straat met middenberm; details deels veranderd.	8	K
104062	Van Sijsenplaats 6, Van Sijsenstraat 45-49, woningcomplex	Groningen	Oosterpoortbuurt, rijksbeschermd stadsgezicht Oosterpoort-Oost	tweelaags blok geschakelde woningen met schilddaken en stenen dakhuizen, lijstgevels, hoekpand met hoekwinkelpui		1910	overgangsarchitectuur	++	++	+	++	++	+	onderdeel karakteristieke aaneengesloten gevelwand in ensemble Oosterpoort; ligging aan markante straat met middenberm; gave historische winkelpui met hoekaccent.	10	K
104062	Van Sijsenstraat 11-19, woningcomplex	Groningen	Oosterpoortbuurt, rijksbeschermd stadsgezicht Oosterpoort-Oost	tweelaags blok geschakelde woningen met schilddaken, lijstgevel en twee stenen dakkapellen		1899	neorenaissance elementen	++	++	+	+	++	+	onderdeel karakteristieke aaneengesloten gevelwand in ensemble Oosterpoort; symmetrisch blok; details redelijk gaaf.	9	K
104062	Van Sijsenstraat 1-7a, Joachim Altinghstraat 5-7, woningcomplex	Groningen	Oosterpoortbuurt, rijksbeschermd stadsgezicht Oosterpoort-Oost	tweelaags blok geschakelde woningen met schilddaken, lijstgevels en stenen dakkapellen		1899	neorenaissance elementen	++	++	+	++	++	+	onderdeel karakteristieke aaneengesloten gevelwand in ensemble Oosterpoort; vrij gaaf; Joachim Altinghstraat 7 met gave historische winkelpui	10	K
104062	Van Sijsenstraat 21-43a, woningcomplex	Groningen	Oosterpoortbuurt, rijksbeschermd stadsgezicht Oosterpoort-Oost	tweelaags blok geschakelde woningen met schilddaken, lijstgevels en stenen dakkapellen		1903	neorenaissance elementen	+	+	+	+	+	+	onderdeel karakteristieke aaneengesloten gevelwand in ensemble Oosterpoort; markante licht gebogen gevelwand; details deels gewijzigd.	6	K
152951	Van Sijsenstraat 36-56a, woningcomplex	Groningen	Oosterpoortbuurt, rijksbeschermd stadsgezicht Oosterpoort-Oost	tweelaags blok geschakelde woningen met kap en grote dakhuizen		1910	overgangsarchitectuur	++	++	+	+	+	+	onderdeel karakteristieke aaneengesloten gevelwand in ensemble Oosterpoort; markante rij door prominente dakhuizen met gevarieerde bekroningen; gevels met afwisselend sobere lateien of siermettselwerkaccenten boven de gevelopeningen.	8	K
104062	Van Sijsenstraat 51-67a, woningcomplex	Groningen	Oosterpoortbuurt, rijksbeschermd stadsgezicht Oosterpoort-Oost	tweelaags blok geschakelde woningen met kap, grote dakhuizen en hoekpartij met winkelpui		1911	overgangsarchitectuur	++	++	+	+	+	+	onderdeel karakteristieke aaneengesloten gevelwand in ensemble Oosterpoort; markant door de grote dakhuizen en het hoekwinkelwoonhuis	8	K
104062	Van Sijsenstraat 9-9ab, winkelwoonhuis	Groningen	Oosterpoortbuurt, rijksbeschermd stadsgezicht Oosterpoort-Oost	tweelaags pand met zadeldak, topgevel en winkelpui		1898	neorenaissance elementen	++	++	+	++	++	+	onderdeel karakteristieke aaneengesloten gevelwand in ensemble Oosterpoort; de topgevel is een markant accent in de gevelwand; gave historiscje winkelpui.	10	K
101556	Van Speykstraat 1-33, woningcomplex, beneden- en bovenwoningen	Groningen	Zeeheldenbuurt	lang drielaags blok met plat dak, voorgevel met topgevelaccenten en afwisselende decoratieve accenten; deuren twee aan twee geplaatst	stoepen deels met ijzeren hekwerken	1913	overgangsarchitectuur	++	++	+	++	++	++	onderdeel vooroorlogse stadsuitbreiding met gesloten verkaveling; groot, beeldbepalend blok beneden- en bovenwoningen, met telkens afwisselende en repeterende geveldecoraties; opvallend gaaf.	11	K
152955	Van Speykstraat 2-24a, woningcomplex, beneden- en bovenwoningen en winkelwoonhuis	Groningen	Zeeheldenbuurt	drielaags blok met plat dak met houten overstekken, afgewisseld door klokvormige schijfgevels; twee-aan-twee geplaatste deuren; in de sprong een winkelpand met hoektoren en winkelpui	stoepen/tuintjes, deels met hagen	1914	overgangsarchitectuur	++	++	+	++	++	++	onderdeel vooroorlogse stadsuitbreiding met gesloten verkaveling; groot, beeldbepalend woningblok met rijke detaillering en opmerkelijke gevelbeïnvloeding; in gave staat; bijzonder is de sprong in de rooilijn, gemarkeerd door torentje en fraaie winkelp	11	K
152956	Van Starckenborghstraat 118-146, Van Panhuysstraat 28-28a, woningcomplex	Groningen	Helpman, vooroorlogs gedeelte	drielaags blok met plat dak		1935	zakelijkheid, Nieuwe Haagse school elementen	++	+	+	+	+	0	markante afgeschuinde hoek, ensemble met andere straathoeken op deze kruising; onderdeel vooroorlogs deel Helpman, met gesloten verkaveling	6	K
152958	Van Starckenborghstraat 2-36, portiekflat	Groningen	Helpman, naoorlogse gedeelte	drielaags portiekflat		1952	shakehands	++	+	+	+	+	0	markante kopgevel aan de zuidzijde, met inpandige balkons en expressieve ramen; onderdeel naoorlogse wijk, open verkaveling.	6	K

objectnr	omschrijving	kern	ensemble	subtype	bijzonderheden	datum	bouwstijl	S	B	H	G	A	Z	beschrijving	score	status
152959	Van Starckenborghstraat 3, pastorie en parochiehuis San Salvatorkerk	Groningen	Helpman, naoorlogse gedeelte	tweelaags pand met zadeldaken		1961	Bossche school	++	+	+	+	+	+	onderdeel complex Rk San Salvatorkerk; onderdeel naoorlogse wijk, open verkaveling.	7	K
101558	Van Starckenborghstraat 51-65, Van Panhuysstraat 37-37ae, 39-39a, woningcomplex	Groningen	Helpman, vooroorlogs gedeelte	twee- en drielaags blok met kap, plat dak en doorgangen naar achtererven			zakelijk-traditioneel	++	+	+	+	+	+	markant hoekblok met afgeschuinde hoek en plat dak; ensemble met andere hoekblokken rond de kruising; onderdeel vooroorlogs deel Helpman	7	K
101557	Van Starckenborghstraat 54-92, Van Royenlaan 39-47a, woningcomplex	Groningen	Helpman, vooroorlogs gedeelte	drielaags blok met kap en portieken, hoge accenten op de hoeken		1930	zakelijk-traditioneel	++	++	+	+	+	+	markant complex met hoge hoekaccenten, poortdoorgang, bijzondere balkons en portieken; onderdeel vooroorlogs deel Helpman, met gesloten verkaveling	8	K
152961	Van Starckenborghstraat 67-91, Van Panhuysstraat 30-32a, woningcomplex	Groningen	Helpman, vooroorlogs gedeelte	drielaags blok met plat dak		1935	zakelijkheid, Nieuwe Haagse school elementen	++	+	+	+	+	+	markante erkers over drie bouwlagen; afgeschuinde hoekgevel bij kruising; onderdeel vooroorlogs deel Helpman	7	K
101557	Van Starckenborghstraat 7-49, Van Royenlaan 49-49a, woningcomplex	Groningen	Helpman, vooroorlogs gedeelte	drielaags blok met kap en portieken, hoge accenten op de hoeken		1930	zakelijk-traditioneel	++	++	+	+	+	+	markant complex met hoge hoekaccenten, bijzondere balkons en portieken; onderdeel vooroorlogs deel Helpman, met gesloten verkaveling	8	K
152962	Van Starckenborghstraat 93-103, woningcomplex	Groningen	Helpman, vooroorlogs gedeelte	drielaags blok met plat dak en portiek		1935	zakelijkheid, Nieuwe Haagse school elementen	++	+	+	+	+	+	markante diep centraal portiek, erkers over drie bouwlagen; onderdeel vooroorlogs deel Helpman	7	K
152963	Van Starckenborghstraat 94-116, woningcomplex	Groningen	Helpman, vooroorlogs gedeelte	drielaags blok met plat dak en portieken		1935	zakelijkheid, Nieuwe Haagse school elementen	++	+	+	0	+	+	markant hoekblok met afgeschuinde hoek en plat dak; ensemble met andere hoekblokken rond de kruising; onderdeel vooroorlogs deel Helpman	6	K
152965	Van Swindeerenstraat 9-31b, woningcomplex, beneden- en bovenwoningen	Groningen	Professorenbuurt, BSG Korrewegwijk	drielaags blok met plat dak, erkers en portieken		1933	zakelijkheid, Nieuwe Haagse school elementen	++	+	+	+	+	0	onderdeel karakteristieke aaneengesloten gevelwand in stadsuitbreiding met gesloten bouwblokken; voortuintjes met hagen; sober blok met in portieken geplaatste voordeuren en erkers over drie lagen.	6	K
152964	Van Swinderenstraat 8-42a, woningcomplex, beneden- en bovenwoningen	Groningen	Professorenbuurt, BSG Korrewegwijk	drielaags blok geschakelde woningen met plat dak		1933	zakelijkheid, Nieuwe Haagse school elementen	++	+	+	+	+	0	onderdeel karakteristieke aaneengesloten gevelwand in stadsuitbreiding met gesloten bouwblokken; voortuintjes met hagen; sober blok met in clusters geplaatste voordeuren.	6	K
152966	Vechtstraat 13, 13a1, 13a2, bedrijfspand met bovenwoning	Groningen	Rivierenbuurt, naoorlogs deel	drielaags portiekflat met zakelijke plint		1959	functionalisme	+	+	+	+	+	+	oorspronkelijk vermoedelijk AfA©AfA©n grote bovenwoning met eigen portiekopgang; markant materiaalgebruik; gebouwd voor de firma Luppen	6	K
152967	Vechtstraat 17-29, bedrijfsgebouw met bovenwoningen	Groningen	Rivierenbuurt, naoorlogs deel	drielaags portiek/galerijflat met bedrijfsruimte in de onderbouw, centrale doorgang naar binnenerf		1960	shakehands	+	+	+	++	+	++	bijzonder type, portieken met trappenhuis opzij, centraal een doorgang naar binnenerf, alwaar een groot aantal garageboxen in twee rijen	8	K
152969	Vechtstraat 31, Geulstraat 16, voormalig kantoor Keuringsdienst Groningen NAK	Groningen	Rivierenbuurt, naoorlogs deel	drielaags gebouw met plat dak, eenlaags bakstenen vleugels, deels onder hoofd vleugel geschoven		1956	functionalisme	+	+	++	++	++	++	gebouwd als kantoorgebouw van de Nederlandse Algemene Keuringsdienst van zaaizaad en pootgoed van landbouwgewassen; opmerkelijk gebouw met betonskelet, deels op pilotis; taatsramen	10	K
152970	Vechtstraat 33-41, Geulstraat 37, voormalige Gronings Industriële Credietbank	Groningen	Rivierenbuurt, naoorlogs deel	drielaags pand met plint en etagewoningen op de bovenste verdieping		1957	shakehands	+	++	++	+	++	++	markante typologie, details veranderd; verbijzonderde entree tegen zijgevel, met bordestrap en paneel met naam bank en gemeentewapen; onderdeel naoorlogse wijk, gesloten verkaveling	10	K
152972	Vechtstraat 47-73, 131, portiekflat met zakelijke plint	Groningen	Rivierenbuurt, naoorlogs deel	drielaags portiekflat met zakelijke plint		1958	shakehands	+	+	+	+	+	+	gebouwd als broodfabriek (H.A. Bolt) met bovenwoningen; onderdeel naoorlogse wijk, gesloten verkaveling	6	K

objectnr	omschrijving	kern	ensemble	subtype	bijzonderheden	datum	bouwstijl	S	B	H	G	A	Z	beschrijving	score	status
152973	Veemarktstraat 89-89abc, 91-92a, blok winkelwoonhuizen	Groningen	Trompkade-Veemarktstraat	tweelaags blok geschakelde winkels met bovenwoningen met zadel- of schilddaken, lijst- of topgevels		1901	neorenaissance	+	++	+	+	+	+	oorspronkelijk gebouwd als blok van vier; alleen nr. 89 heeft nog deels zijn oorspronkelijke winkelpui; nr.90 is volledig vernieuwd en valt buiten de waardering; overigens rijk gelede architectuur.	7	K
108777	Veemarktstraat 93-94a, dubbel winkelwoonhuis	Groningen	Trompkade-Veemarktstraat	tweelaags blok met schilddaken, lijstgevels, dakkapellen en bij nr. 94 nog een oude winkelpui		1895	neorenaissance elementen, jugendstil elementen	+	++	+	+	++	+	in het verleden een manufacturenzaak met bovenwoning (S. van der Molen); markante hoekligging; nr. 94 heeft fraaie deels natuurstenen pui met Jugendstil-ornamentiek	8	K
152974	Veemarktstraat 97-101, winkelwoningcomplex	Groningen	Trompkade-Veemarktstraat	drielaags blok mt kap, winkels in de plint, portieken en portieketagewoningen		1949	Delftse school	+	++	+	+	++	+	zeer markant gesitueerd blok winkelhuizen, met links een hoog topgevelaccent; bijzondere details zijn de erkers en de inpandige balkons onder gemetselde bogen.	8	K
103757	Veemarktstraat zn, poort voormalige Veemarktterrein	Groningen	geen	toegangspoort, bestaande uit twee grote bakstenen posten met poortwachtersnis			eclecticisme	0	+	++	++	++	++	de bakstenen poort gaf toegang tot het vroegere Veemarktterrein	9	K
101562	Veenweg 11, vrijstaande woning	Groningen	Veenweg, lintbebouwing	eenlaags huis met kap		1925	nieuw historiserend	+	+	+	+	+	+	markant klokvormig dak; onderdeel lintbebouwing Veenweg.	6	K
152977	Veenweg 15, vrijstaande woning	Groningen	Veenweg, lintbebouwing	eenlaags huis met kap		1915	zakelijk-traditioneel	+	+	+	++	+	+	markant mansardedak; erker met balkon; onderdeel lintbebouwing Veenweg.	7	K
152981	Veenweg 18a-18b, dubbel woonhuis	Groningen	Veenweg, lintbebouwing	tweelaags geschakelde woningen met kap		1930	zakelijk-traditioneel	+	+	+	+	+	+	rechter deel met houten topgevel en erker; onderdeel lintbebouwing Veenweg	6	K
152982	Veenweg 18c-18d, dubbel woonhuis	Groningen	Veenweg, lintbebouwing	tweelaags geschakelde woningen met kap		1932	Amsterdamse school elementen	+	+	+	+	+	+	opmerkelijke opzet met tweelaags voorbouw erker; onderdeel lintbebouwing Veenweg	6	K
101563	Veenweg 21, voormalige boerderij	Groningen	Veenweg, lintbebouwing	klein type, woongedeelte met krimp		1921	traditioneel	+	+	++	++	+	+	onderdeel lintbebouwing Veenweg	8	K
101564	Veenweg 27-27a, dubbel woonhuis	Groningen	Veenweg, lintbebouwing	eenlaags blok geschakelde woningen met kap		1941	zakelijk-traditioneel	+	+	+	+	+	+	voorzijde met erkers en een brede dakkapel; onderdeel lintbebouwing Veenweg	6	K
101571	Veenweg 28, vrijstaand woonhuis Heidi	Groningen	Veenweg, lintbebouwing	eenlaags huis met kap		1931	Amsterdamse school elementen	+	+	+	++	++	+	voorgevel met erker en siermetselwerk; onderdeel lintbebouwing Veenweg	8	K
152985	Veenweg 28, vrijstaande woning, Klein Dennenhorst	Groningen	Veenweg, lintbebouwing	eenlaags huis met kap		1940	zakelijk-traditioneel	+	+	+	++	++	+	expressieve grote schoorsteen, opgaand uit voorgevel; onderdeel lintbebouwing Veenweg	8	K
152988	Veenweg 28b-28c, dubbel woonhuis	Groningen	Veenweg, lintbebouwing	twee via garages geschakelde tweelaags woningen met zadeldak		1958	shakehands	+	+	+	++	++	+	opmerkelijk geschakeld type, bijzondere vormgeving; onderdeel lintbebouwing Veenweg	8	K
152999	Veenweg 43, vrijstaand woonhuis	Groningen	Veenweg, lintbebouwing	eenlaags huis met kap		1924	zakelijk-traditioneel	+	+	+	+	+	+	markant klokvormig dak en grote hoekerker; onderdeel lintbebouwing Veenweg.	6	K
101569	Veenweg 63, vrijstaand woonhuis	Groningen	Veenweg, lintbebouwing	eenlaags huis met kap		1922	Amsterdamse school elementen	+	+	+	+	+	+	wit geverfde voorgevel met erker en siermetselwerk; mansardedak; onderdeel lintbebouwing Veenweg	6	K
104148	Veldstraat 14-16a, dubbel bedrijfspand (magazijnen) met bovenwoningen	Groningen	Noorderplantsoenbuurt	drielaags pand met plat dak met houten overstek, symmetrische voorgevel met bedrijfspuien en woningdeuren beneden, verdiepingen met erkers en balkons		1924	zakelijk-traditioneel	0	+	+	++	++	+	in rand vanaf circa 1880 ontwikkelde arbeiderswijk; typologisch bijzonder pand met bedrijfs-/garageruimte beneden- en woningen boven; grotendeels gaaf.	7	K
153012	Veldstraat 2-6, Zwarteweg 47, Rijskampenstraat 15-21, arbeiderswoningen en garages	Groningen	Noorderplantsoenbuurt	eenlaags blok geschakelde woningen en garages onder schilddak, deels met lijstgevels; gevel aan de Rijskampenstraat met vier dubbele garagedeuren	garageboxen rond 1950 gerealiseerd, waarschijnlijk ter vervanging van woningen of bedrijfsruimte		traditioneel	+	+	+	+	+	+	onderdeel aaneengesloten gevelwand in vanaf circa 1880 ontwikkelde arbeiderswijk; ensemblewaarde; ligging aan pleintje; complex eenvoudige arbeiderswoningen, ca 1950 deels tot garageboxen verbouwd; hoofdvorm intact, evenals de gevelaanzichten.	6	K

objectnr	omschrijving	kern	ensemble	subtype	bijzonderheden	datum	bouwstijl	S	B	H	G	A	Z	beschrijving	score	status
104069	Verlengde Frederikstraat 13-17, Frederiksplein 1-3b, Verlengde Nieuwstraat 1-5, Paulus Lamanstraat 2-12a, Van Sijsenstraat 18-22a, woningcomplex	Groningen	Oosterpoortbuurt, rijksbeschermd stadsgezicht Oosterpoort-Oost	tweelaags blok geschakelde woningen met schilddaken, lijstgevels en stenen dakkapellen; Frederiksplein 1 met winkelpui	Frederiksplein 2 heeft in voorgevel een werkplaatspui, op het achtererf een bedrijfsgebouw met zadeldak	1899	neorenaissance elementen	++	++	+	+	++	+	onderdeel karakteristieke aaneengesloten gevelwand in ensemble Oosterpoort; geheel gesloten bouwblok; redelijk gaaf.	9	K
104065	Verlengde Frederikstraat 1-3a, winkel met bovenwoning, beneden- en bovenwoning	Groningen	Oosterpoortbuurt, rijksbeschermd stadsgezicht Oosterpoort-Oost	tweelaags blok geschakelde woningen met schilddaken en lijstgevels. nr. 3-3a met winkelpui		1899	neorenaissance elementen	++	+	+	++	++	+	onderdeel karakteristieke aaneengesloten gevelwand in ensemble Oosterpoort; rijke detaillering en gave historische winkelpui.	9	K
104071	Verlengde Frederikstraat 26, Frederiksplein 7, Nieuwstraat 113-117a, woningcomplex	Groningen	Oosterpoortbuurt, rijksbeschermd stadsgezicht Oosterpoort-Oost	tweelaags hoekblok met schilddaken, lijstgevels en dakkapellen		1899	neorenaissance elementen	++	++	+	+	++	+	onderdeel karakteristieke aaneengesloten gevelwand in ensemble Oosterpoort; hoekpartij met winkelpui aan het Frederiksplein; redelijk gaaf.	9	K
104064	Verlengde Frederikstraat 4-6a, dubbele beneden- en bovenwoning	Groningen	Oosterpoortbuurt, rijksbeschermd stadsgezicht Oosterpoort-Oost	tweelaags blok geschakelde woningen met schilddaken, lijstgevels en dakkapel		1899	neorenaissance elementen	++	++	+	+	+	+	onderdeel karakteristieke aaneengesloten gevelwand in ensemble Oosterpoort; hoekligging; vooral bij nr. 6 zijn enkele details gewijzigd.	8	K
104067	Verlengde Frederikstraat 5-11a, woningcomplex	Groningen	Oosterpoortbuurt, rijksbeschermd stadsgezicht Oosterpoort-Oost	tweelaags blok geschakelde woningen met schilddak- en zadeldaken, lijstgevels, topgevel, stenen dakkapel en winkelpui		1899	neorenaissance elementen	++	++	+	+	++	+	onderdeel karakteristieke aaneengesloten gevelwand in ensemble Oosterpoort; onderdeel licht gebogen wand; redelijk gaaf, rijke detaillering.	9	K
104066	Verlengde Frederikstraat 8-24a, woningcomplex	Groningen	Oosterpoortbuurt, rijksbeschermd stadsgezicht Oosterpoort-Oost	tweelaags blok geschakelde woningen met schilddaken, zadeldaken met topgevels, lijstgevels en stenen dakkapellen		1899	neorenaissance elementen	++	++	+	++	++	+	onderdeel karakteristieke aaneengesloten gevelwand in ensemble Oosterpoort; zeer markante rij met enkele topgevelaccenten; details redelijk gaaf.	10	K
153022	Verlengde Grachtstraat 1, winkelwoonhuis	Groningen	Noorderplantsoenbuurt	tweelaags hoekpand met plat dak, afgeschuinde hoek en wit geverfde bakstenen gevels; winkelpui op de begane grond			zakelijk-traditioneel	++	+	+	+	+	0	onderdeel aaneengesloten gevelwand in vanaf circa 1880 ontwikkelde arbeiderswijk; ensemblewaarde, hoekligging; eenvoudig winkelwoonhuis, details deels gewijzigd.	6	K
104165	Verlengde Grachtstraat 11, woonhuis, arbeiderswoning	Groningen	Noorderplantsoenbuurt	eenlaags woning met schilddak met schoorsteen op nok voor, stenen dakkapel en bakstenen lijstgevel met gepleisterde details		1890	traditioneel	++	+	+	++	++	++	onderdeel aaneengesloten gevelwand in vanaf circa 1880 ontwikkelde arbeiderswijk; ensemblewaarde; beeldbepalend aan gracht; gaaf, met schoorsteen op nok.	10	K
101577	Verlengde Grachtstraat 12-12a, woonhuis, beneden- en bovenwoning	Groningen	Noorderplantsoenbuurt	tweelaags pand met schilddak, lijstgevel, groot stenen dakhuis met fronton			eclecticisme	++	+	+	++	++	++	onderdeel aaneengesloten gevelwand in vanaf circa 1880 ontwikkelde arbeiderswijk; hoge ensemblewaarde; in hoofdvorm en details gaaf; bijzonder type door grote dakhuis en fraaie deurpartijen.	10	K
153023	Verlengde Grachtstraat 13, woonhuis, arbeiderswoning	Groningen	Noorderplantsoenbuurt	eenlaags woning met schilddak, vernieuwde stenen dakkapel, bakstenen lijstgevel met gepleisterde wenkbrauwbogen		1890	traditioneel	++	+	+	+	+	+	onderdeel aaneengesloten gevelwand in vanaf circa 1880 ontwikkelde arbeiderswijk; ensemblewaarde; in gevelwand langs singelgracht; traditioneel type, met nieuwe dakkapel.	7	K
107286	Verlengde Grachtstraat 16, woonhuis, arbeiderswoning	Groningen	Noorderplantsoenbuurt	eenlaags woning met schilddak, lijstgevel en stenen dakkapel met timpaan		1893	traditioneel, neorenaissance elementen	++	+	+	++	++	+	onderdeel aaneengesloten gevelwand in vanaf circa 1880 ontwikkelde arbeiderswijk; hoge ensemblewaarde; gave laat 19e-eeuwse arbeiderswoning van klassiek type.	9	K
107266	Verlengde Grachtstraat 17, woonhuis, arbeiderswoning	Groningen	Noorderplantsoenbuurt	eenlaags woning met afgeplat schilddak, grote stenen dakkapel met fronton en wit geverfde bakstenen lijstgevel met gepleisterde details; geprofileerde venster- en deuroplijstingen		1890	eclecticisme	++	++	+	++	++	+	onderdeel aaneengesloten gevelwand in vanaf circa 1880 ontwikkelde arbeiderswijk; ensemblewaarde; in gevelwand langs singelgracht; relatief rijk type, in hoofdzaak gaaf, maar witte verflaag is niet origineel.	10	K

objectnr	omschrijving	kern	ensemble	subtype	bijzonderheden	datum	bouwtijl	S	B	H	G	A	Z	beschrijving	score	status
153026	Verlengde Grachtstraat 18, winkelwoonhuis	Groningen	Noorderplantsoenbuurt	eenlaags pand met schilddak, stenen dakkapel met timpaan, lijstgevel en eenvoudige winkelpui	winkelpui circa 1930	1893	traditioneel, neorenaissance elementen	++	+	+	+	+	+	onderdeel aaneengesloten gevelwand in vanaf circa 1880 ontwikkelde arbeiderswijk; hoge ensemblewaarde; eenvoudig winkelpand met nog herkenbare pui; verbouwing van kleine woning.	7	K
104167	Verlengde Grachtstraat 19-37, woningcomplex, arbeiderswoningen	Groningen	Noorderplantsoenbuurt	lange rij eenlaags geschakelde woningen met schilddaken, lijstgevels en stenen dakhuisen of dakkapellen met frontons of druiplijsten; voorgevels met afwisselende decoratieve details		1893	traditioneel, neorenaissance elementen	++	++	+	++	++	++	onderdeel aaneengesloten gevelwand in vanaf circa 1880 ontwikkelde arbeiderswijk; hoge ensemblewaarde; karakteristiek blok woningen, markant door reeks schilddaken, dakhuisen en afwisselende decoratieve details; vrij gaaf.	11	K
153027	Verlengde Grachtstraat 2, woonhuis, beneden- en bovenwoning	Groningen	Noorderplantsoenbuurt	tweelaags hoekpand met afgeplat schilddak, afgeschuinde hoekgevel met balkonnetje, stenen dakhuis		1907	overgangsarchitectuur	++	++	+	+	+	0	onderdeel gevelwand in de vanaf circa 1880 ontwikkelde Noorderplantsoenbuurt, in ensemble met verschillende typen arbeiderswoningen; beeldbepalend op hoek; hoofdvorm gaaf en details deels gewijzigd.	7	K
104169	Verlengde Grachtstraat 20-22, dubbele arbeiderswoning	Groningen	Noorderplantsoenbuurt	eenlaags blokje van twee geschakelde woningen met schilddaken, lijstgevel en stenen dakkapellen		1892	traditioneel, neorenaissance elementen	++	+	+	++	++	+	onderdeel aaneengesloten gevelwand in vanaf circa 1880 ontwikkelde arbeiderswijk; hoge ensemblewaarde; gave laat 19e-eeuwse arbeiderswoningen van klassiek kleinschalig type.	9	K
104163	Verlengde Grachtstraat 3, woonhuis, arbeiderswoning	Groningen	Noorderplantsoenbuurt	eenlaags woning met schilddak met nokschoorsteen, houten dakkapel en bakstenen voorgevel met rijke gepleisterde wenkbrauwbogen		1890	eclecticisme	++	+	+	++	++	+	onderdeel aaneengesloten gevelwand in vanaf circa 1880 ontwikkelde arbeiderswijk; ensemblewaarde; beeldbepalend aan gracht; redelijk gaaf, oorspronkelijke type nog goed herkenbaar.	9	K
107287	Verlengde Grachtstraat 30-32, dubbele arbeiderswoning	Groningen	Noorderplantsoenbuurt	twee eenlaags woningen met schilddaken, stenen dakhuisen en lijstgevels			traditioneel, neorenaissance elementen	++	+	+	+	++	+	onderdeel aaneengesloten gevelwand in vanaf circa 1880 ontwikkelde arbeiderswijk; hoge ensemblewaarde; vrij gave laat 19e-eeuwse arbeiderswoningen van klassiek kleinschalig type.	8	K
104172	Verlengde Grachtstraat 34, woonhuis	Groningen	Noorderplantsoenbuurt	tweelaags woning met schilddak, stenen dakhuis en lijstgevel		1893	traditioneel, neorenaissance elementen	++	+	+	+	+	0	onderdeel aaneengesloten gevelwand in vanaf circa 1880 ontwikkelde arbeiderswijk; hoge ensemblewaarde; in hoofdvorm en details redelijk gaaf; bijzonder in deze rij door de extra verdieping.	6	K
107288	Verlengde Grachtstraat 36-44, woningcomplex, arbeiderswoningen	Groningen-Selwerd	Noorderplantsoenbuurt	eenlaags blok geschakelde woningen met schilddaken, lijstgevels en stenen dakkapellen met frontons		1897	traditioneel, neorenaissance elementen	++	+	+	+	++	+	onderdeel aaneengesloten gevelwand in vanaf circa 1880 ontwikkelde arbeiderswijk; hoge ensemblewaarde; vrij gave laat 19e-eeuwse arbeiderswoningen van klassiek kleinschalig type.	8	K
104166	Verlengde Grachtstraat 4-10, woningcomplex	Groningen	Noorderplantsoenbuurt	tweelaags blok geschakelde woningen met schilddaken, stenen dakkapellen met frontons en lijstgevels		1896	traditioneel, neorenaissance elementen	++	+	+	++	++	+	onderdeel aaneengesloten gevelwand in vanaf circa 1880 ontwikkelde arbeiderswijk; hoge ensemblewaarde; in hoofdvorm en details gaaf, maar gevels van nrs. 8 en 10 zijn geverfd.	9	K
107271	Verlengde Grachtstraat 41-45, blok geschakelde arbeiderswoningen	Groningen	Noorderplantsoenbuurt	rij van drie geschakelde eenlaags woningen met schilddaken, lijstgevels, stenen of houten dakkapellen		1892	traditioneel, neorenaissance elementen	+	+	+	+	+	+	onderdeel aaneengesloten gevelwand in vanaf circa 1880 ontwikkelde arbeiderswijk; ensemblewaarde; in hoofdvorm gave laat 19e-eeuwse arbeiderswoningen van klassiek type; details deels gewijzigd.	6	K
153030	Verlengde Grachtstraat 47, woonhuis, arbeiderswoning	Groningen	Noorderplantsoenbuurt	eenlaags woning met afgeplat schilddak, lijstgevel en stenen dakhuis	kap rond 1905 gewijzigd	1892	traditioneel, neorenaissance elementen	+	+	+	+	+	+	onderdeel aaneengesloten gevelwand in vanaf circa 1880 ontwikkelde arbeiderswijk; ensemblewaarde; rond 1905 van markante hogere kap met dakhuis voorzien, sindsdien redelijk gaaf gebleven kleine woning.	6	K



objectnr	omschrijving	kern	ensemble	subtype	bijzonderheden	datum	bouwtijl	S	B	H	G	A	Z	beschrijving	score	status
153029	Verlengde Grachtstraat 5, winkelwoonhuis, bakkerswinkel	Groningen	Noorderplantsoenbu	tweelaags pand met vernieuwd dak, wit geveerde bakstenen voorgevel met getrapte beïnvloeding, gave kleine winkelpui met portiek uit circa 1920 en opzij vensters met gepleisterde wenkbrauwbogen	ontwikkeld uit eenlaags woning, die rond 1920 is verhoogd en verbouwd tot winkelwoonhuis	1890	eclecticisme, zakelijk-expressionisme	++	+	+	+	++	++	onderdeel aaneengesloten gevelwand in vanaf circa 1880 ontwikkelde arbeiderswijk; ensemblewaarde; beeldbepalend aan gracht; in het bijzonder de bakstenen voorgevel van belang door gave en vrij zeldzame winkelpui en afleesbaarheid bouwschiedenis.	9	K
107272	Verlengde Grachtstraat 51, woonhuis, arbeiderswoning	Groningen	Noorderplantsoenbu	eenlaags woning met schilddak, lijstgevel en stenen dakkapel		1892	traditioneel, neorenaissance elementen	+	+	+	+	+	+	onderdeel aaneengesloten gevelwand in vanaf circa 1880 ontwikkelde arbeiderswijk; ensemblewaarde; in hoofdvorm gave laat 19e-eeuwse arbeiderswoning van klassiek type.	6	K
153031	Verlengde Grachtstraat 53, winkelwoonhuis	Groningen	Noorderplantsoenbu	eenlaags hoekpand met omlopend schilddak, lijstgevel, dakhuis en eenvoudige winkelpui uit circa 1920		1892	traditioneel, neorenaissance elementen	++	+	+	+	++	+	onderdeel aaneengesloten gevelwand in vanaf circa 1880 ontwikkelde arbeiderswijk; ensemblewaarde; in hoofdvorm en details redelijk gaaf kleinschalig winkelwoonhuis uit einde 19e/begin 20e eeuw; gave winkelpui; enige zeldzaamheidswaarde.	8	K
101576	Verlengde Grachtstraat 7, woonhuis, arbeiderswoning	Groningen	Noorderplantsoenbu	eenlaags woning met afgeplat schilddak, bakstenen lijstgevel met centraal een stenen dakhuis met fronton; gepleisterde details		1890	neorenaissance elementen	++	+	+	+	++	+	onderdeel aaneengesloten gevelwand in vanaf circa 1880 ontwikkelde arbeiderswijk; ensemblewaarde; beeldbepalend aan singelgracht; karakteristiek type met gepleisterde details; detaillering ramen en deuren licht gewijzigd.	8	K
101580	Verlengde Herenweg 23-23ak, woonhuis, beneden- en bovenwoning	Groningen	Helpman, vooroorlogs gedeelte	drielaags pand met plat dak		1910	overgangsarchitectuur	+	+	+	++	++	+	onderdeel lintbebouwing; onderdeel vooroorlogs deel Helpman, met gesloten verkaveling	8	K
153033	Verlengde Hereweg 1.1, 1c, 1d, bedrijfsgebouw, werkplaats voor rijwielenhandel v.d. Veen	Groningen	Helpman, vooroorlogs gedeelte	eenlaags gebouw met zadeldak		1920	traditioneel	+	0	++	++	++	++	onderdeel vooroorlogs deel Helpman, met gesloten verkaveling; op achtererf gelegen werkplaats, in hoofdvorm en details gaaf; weinig voorkomend type.	9	K
101587	Verlengde Hereweg 103-103a, 103.1, winkelwoonhuis	Groningen	Helpman, vooroorlogs gedeelte	tweelaags pand met samengestelde opzet en latere uitgebouwde winkelpui		1916	overgangsarchitectuur	+	++	++	++	++	+	mogelijk oorspronkelijk een villa; gave winkelpui uit interbellum; onderdeel lintbebouwing; onderdeel vooroorlogs deel Helpman, met gesloten verkaveling	10	K
101588	Verlengde Hereweg 105-105ac, winkelwoonhuis	Groningen	Helpman, vooroorlogs gedeelte	tweelaags pand met topgevel en zadeldak		1935	zakelijk-traditioneel	+	+	+	+	+	+	onderdeel lintbebouwing; onderdeel vooroorlogs deel Helpman, met gesloten verkaveling	6	K
101588	Verlengde Hereweg 107-107a, winkelwoonhuis	Groningen	Helpman, vooroorlogs gedeelte	tweelaags pand met topgevel en zadeldak		1935	zakelijk-traditioneel	+	+	+	+	+	+	hoekpand; onderdeel lintbebouwing; onderdeel vooroorlogs deel Helpman, met gesloten verkaveling	6	K
101589	Verlengde Hereweg 109-109a, Van Royenlaan 2-2a, winkelwoonhuis	Groningen	Helpman, vooroorlogs gedeelte	drielaags hoekpand met plat dak		1931	zakelijkheid, Amsterdamse school elementen	+	++	+	+	++	++	markante hoekoplossing met uitstulpende afgeronde erkerpartij; pui vernieuwd; onderdeel vooroorlogs deel Helpman, met gesloten verkaveling	9	K
153035	Verlengde Hereweg 113-113a, winkelwoonhuis	Groningen	Helpman, vooroorlogs gedeelte	tweelaags pand met schilddak en historische winkelpui		1922	overgangsarchitectuur	+	+	+	+	+	+	gave winkelpui, verdieping met erker; onderdeel lintbebouwing; onderdeel vooroorlogs deel Helpman, met gesloten verkaveling	6	K
153036	Verlengde Hereweg 117, 117a-17b, kantoor met flatwoningen	Groningen	Helpman, vooroorlogs gedeelte	drielaags pand met plint en plat dak, kantoor beneden en twee portiekflatwoningen		1957	shakehands	+	+	+	++	++	++	bijzonder type door opzet en gevelafwerking; betonnen dakoverstek met decoratieve details; onderdeel lintbebouwing; onderdeel vooroorlogs deel Helpman, met gesloten verkaveling	9	K
101605	Verlengde Hereweg 118-142, De Savornin Lohmanlaan 1, woningcomplex	Groningen	Helpman, vooroorlogs gedeelte	tweelaags blok geschakelde woningen met kap		1920	Amsterdamse school elementen	++	++	+	++	++	++	rijk gedetailleerde architectuur, gebroken kappen, topgevelrisalieten en opvallend uitgewerkte hoekpartijen; onderdeel lintbebouwing; onderdeel vooroorlogs deel Helpman, met gesloten verkaveling	11	K

objectnr	omschrijving	kern	ensemble	subtype	bijzonderheden	datum	bouwtijl	S	B	H	G	A	Z	beschrijving	score	status
101591	Verlengde Hereweg 119-127, woningcomplex	Groningen	Helpman, vooroorlogs gedeelte	tweelaags blok geschakelde woningen met kap		1921	Amsterdamse school elementen	++	++	+	+	++	+	markante opzet met gebroken topgevels, grote dakoverstekken en erkers; blok volgt deels contouren pleinvormige verbreding in Verlengde Hereweg; onderdeel lintbebouwing; onderdeel vooroorlogs deel Helpman, met gesloten verkaveling	9	K
101592	Verlengde Hereweg 129-139, woningcomplex	Groningen	Helpman, vooroorlogs gedeelte	drielaags blok met kap, portieken, erkers en dakhuizen		1921	overgangsarchitectuur, Amsterdamse school elementen	++	++	+	++	++	++	rijks gedetailleerd en gaaf; rondboogportieken met dubbele deuren; voortuintjes met originele afscheidingen; onderdeel lintbebouwing; onderdeel vooroorlogs deel Helpman, met gesloten verkaveling	11	K
101593	Verlengde Hereweg 141-157, Moddermanlaan 2-2a, Van Ketwich Verschuurlaan 1, woningcomplex	Groningen	Helpman, vooroorlogs gedeelte	tweelaags blok geschakelde woningen met kap en portieken, hoekpartij		1924	Amsterdamse school elementen	++	++	+	++	++	+	opvallend blok door expressieve hoekpartij, erkers, ver overstekende daken en rondboogportieken; onderdeel lintbebouwing; onderdeel vooroorlogs deel Helpman, met gesloten verkaveling	10	K
153037	Verlengde Hereweg 148, villa	Groningen	Verlengde Hereweg, lintbebouwing	landhuis met rieten kap		1925	landhuisstijl, cottigestijl	++	+	+	+	++	+	onderdeel representatieve lintbebouwing Verlengde Hereweg	8	K
153038	Verlengde Hereweg 1-5, 5a, 5.1, 5.2, blok geschakelde winkelwoonhuizen	Groningen	Helpman, vooroorlogs gedeelte	blok tweelaags geschakelde winkelwoonhuizen met schilddaken			neorenaissance elementen	+	++	+	+	+	0	jongere pui; onderdeel lintbebouwing; onderdeel vooroorlogs deel Helpman, met gesloten verkaveling	6	K
101606	Verlengde Hereweg 150, Villa Midsummer	Groningen	Verlengde Hereweg, lintbebouwing	tweelaags villa met samengestelde opzet		1920	zakelijk-traditioneel	++	+	+	+	+	+	onderdeel representatieve lintbebouwing Verlengde Hereweg	7	K
153039	Verlengde Hereweg 152, villa	Groningen	Verlengde Hereweg, lintbebouwing	landhuis met rieten kap		1926	landhuisstijl, cottigestijl	++	+	+	+	+	+	onderdeel representatieve lintbebouwing Verlengde Hereweg	7	K
153041	Verlengde Hereweg 158, villa	Groningen	Verlengde Hereweg, lintbebouwing	eenlaags huis met kap		1920	zakelijk-traditioneel	++	+	+	0	0	0	onderdeel representatieve lintbebouwing Verlengde Hereweg	4	BO
153042	Verlengde Hereweg 16-16b, winkelwoonhuis	Groningen	Helpman, vooroorlogs gedeelte	drielaags hoekpand met plat dak		1935	zakelijkheid, Nieuwe Haagse school elementen	+	++	+	+	+	+	markante hoekligging, met op de afgeronde hoek een gave winkelpui; onderdeel lintbebouwing; onderdeel vooroorlogs deel Helpman, met gesloten verkaveling	7	K
153043	Verlengde Hereweg 165, villa	Groningen	Verlengde Hereweg, lintbebouwing	tweelaags villa met samengestelde opzet		1907	overgangsarchitectuur	++	++	+	++	++	+	schilderachtige opzet en kleurgebruik; oogt gaaf; onderdeel lintbebouwing Verlengde Hereweg	10	K
153045	Verlengde Hereweg 176, Klein Hilghestede	Groningen	Verlengde Hereweg, lintbebouwing	landhuis met rieten kap	in grote tuin met ijzeren hekwerk; in 1934 verbouwd naar ontwerp van architect A.J. Feberwee	1922	landhuisstijl, cottigestijl	++	+	+	+	+	+	onderdeel representatieve lintbebouwing Verlengde Hereweg; in hoofdvorm gaaf, details deels gewijzigd.	7	K
101607	Verlengde Hereweg 178, Villa Vesta	Groningen	Verlengde Hereweg, lintbebouwing	landhuis met rieten kap		1923	landhuisstijl, cottigestijl	++	+	+	++	++	+	onderdeel representatieve lintbebouwing Verlengde Hereweg	9	K
153046	Verlengde Hereweg 18-18ab, woonhuis	Groningen	Helpman, vooroorlogs gedeelte	eenlaags huis met kap en hoge onderverdieping		1905	eclecticisme	++	+	+	+	+	++	merkwaardige opzet met hoge onderverdieping, oude verkaveling zichtbaar; onderdeel lintbebouwing; onderdeel vooroorlogs deel Helpman, met gesloten verkaveling	8	K
153047	Verlengde Hereweg 184, villa	Groningen	Verlengde Hereweg, lintbebouwing	drielaags huis met zadeldak		1961	shakehands	+	+	+	+	+	+	onderdeel representatieve lintbebouwing Verlengde Hereweg	6	K
106221	Verlengde Hereweg 185-187, boerderij De Borghoeve	Groningen	geen			1915	traditioneel	+	0	++	++	+	++	forse boerderij, thans gesplitst; nu gelegen in woonwijk	8	K
103819	Verlengde Hereweg 186, villa	Groningen	Verlengde Hereweg, lintbebouwing	eenlaags huis met kap		1914	traditioneel	+	+	+	+	+	+	onderdeel representatieve lintbebouwing Verlengde Hereweg	6	K

objectnr	omschrijving	kern	ensemble	subtype	bijzonderheden	datum	bouwstijl	S	B	H	G	A	Z	beschrijving	score	status
101608	Verlengde Hereweg 196, villa	Groningen	Verlengde Hereweg, lintbebouwing	landhuis met rieten kap		1928	landhuisstijl, cottagestijl	++	++	+	++	++	++	bijzondere opzet en detaillering; onderdeel representatieve lintbebouwing Verlengde Hereweg	11	K
101609	Verlengde Hereweg 198, villa De Hoogkamp	Groningen	Verlengde Hereweg, lintbebouwing	tweelaags villa met samengestelde opzet		1928	zakelijk-traditioneel	++	++	+	+	+	+	onderdeel representatieve lintbebouwing Verlengde Hereweg	8	K
153048	Verlengde Hereweg 20, woonhuis	Groningen	Helpman, vooroorlogs gedeelte	eenlaags huis met zadeldak en trapgevel		1905	neorenaissance	+	++	+	++	++	++	gaaf en rijk gedetailleerd woonhuis, stoep met trap en hekwerken; onderdeel lintbebouwing; onderdeel vooroorlogs deel Helpman, met gesloten verkaveling	10	K
153050	Verlengde Hereweg 200, bungalow	Groningen	Verlengde Hereweg, lintbebouwing	eenlaags bungalow met inpandige garage in onderbouw		1954	shakehands	++	+	+	+	+	+	onderdeel representatieve lintbebouwing Verlengde Hereweg	7	K
153051	Verlengde Hereweg 202, woonhuis Vijversburg	Groningen	Verlengde Hereweg, lintbebouwing	tweelaags huis met kap		1949	Delftse school	++	+	+	+	+	+	aan achterzijde geschakeld met Kamplaan 2; glas in beton of epoxy in voorgevel; onderdeel representatieve lintbebouwing Verlengde Hereweg	7	K
104378	Verlengde Hereweg 204, bungalow	Groningen	Verlengde Hereweg, lintbebouwing			1949	shakehands	+	0	+	+	+	+	slecht zichtbaar vanaf openbare weg; onderdeel representatieve lintbebouwing Verlengde Hereweg	5	BO
153052	Verlengde Hereweg 208-210, dubbele villa	Groningen	Verlengde Hereweg, lintbebouwing	vlindervormige plattegrond, twee tweelaags volumes met kap, gekoppeld door eenlaags tussenlid	in grote omhaagde hoektuin	1935	zakelijk-traditioneel	++	+	+	++	++	+	bijzondere schilderachtige hoofdvorm en detaillering; onderdeel representatieve lintbebouwing Verlengde Hereweg; onderdeel villapark.	9	K
101597	Verlengde Hereweg 22.1-22.1a, woonhuis, beneden- en bovenwoning	Groningen	Helpman, vooroorlogs gedeelte	tweelaags pand met schilddak		1935	zakelijk-traditioneel	+	+	+	++	+	+	markant volume met hoog schilddak en voorgevel met erker over twee bouwlagen; onderdeel lintbebouwing; onderdeel vooroorlogs deel Helpman, met gesloten verkaveling	7	K
153054	Verlengde Hereweg 24-24a, voormalig woonhuis	Groningen	Helpman, vooroorlogs gedeelte	tweelaags pand met zadeldak en hoektorentje		1890	eclecticisme	+	+	+	+	++	++	pand met bijzondere opzet, torenvormige dakopbouw en hangende houten erker; pand was jarenlang RABO-bank; onderdeel lintbebouwing; onderdeel vooroorlogs deel Helpman, met gesloten verkaveling	8	K
153056	Verlengde Hereweg 27, 27a-27g	Groningen	Helpman, vooroorlogs gedeelte	vierlaags portiekflat op plint		1958	shakehands	+	+	+	++	+	+	onderdeel lintbebouwing; onderdeel vooroorlogs deel Helpman, met gesloten verkaveling	7	K
101582	Verlengde Hereweg 31, winkelwoonhuis	Groningen	Helpman, vooroorlogs gedeelte	drielaags pand met kap en trapgevel		1936	Delftse school	+	++	+	+	++	++	bijzonder type, imposante trapgevel; zeldzaam; onderdeel lintbebouwing; onderdeel vooroorlogs deel Helpman, met gesloten verkaveling	9	K
101599	Verlengde Hereweg 36, voormalige boerderij	Groningen	Helpman, vooroorlogs gedeelte	klein type, woongedeelte met krimp			traditioneel	++	0	++	+	+	++	onderdeel vooroorlogs deel Helpman, relict van de prestedelijke fase; voormalige moeskerswoning of boerderij	8	K
101600	Verlengde Hereweg 38-42a, Helper Brink 2-4, woningcomplex	Groningen	Helpman, vooroorlogs gedeelte	twee- en drielaags blok met mansardedaken en platte daken, bakstenen en met natuursteen beklede gevels, erkers		1922	Amsterdamse school elementen	++	++	+	++	++	++	opvallend complex op hoek; uitzonderlijke detaillering en mateiraalgebruik; deels later met bankfiliaal; onderdeel lintbebouwing; onderdeel vooroorlogs deel Helpman, met gesloten verkaveling	11	K
101583	Verlengde Hereweg 39, herenhuis	Groningen	Helpman, vooroorlogs gedeelte	tweelaags huis met kap		1909	overgangsarchitectuur	+	++	+	++	++	+	opmerkelijk gaaf type met topgevelrisaliet; onderdeel lintbebouwing; onderdeel vooroorlogs deel Helpman, met gesloten verkaveling	9	K
101595	Verlengde Hereweg 4, 4a, 4.1, woonhuis, beneden- en bovenwoning	Groningen	Helpman, vooroorlogs gedeelte	drielaags pand met plat dak en onderverdieping		1908	overgangsarchitectuur	+	++	+	++	++	+	grotendeels gaaf, bijzondere hangende erker, portiek met trap en hekwerk; onderdeel lintbebouwing; onderdeel vooroorlogs deel Helpman, met gesloten verkaveling	9	K

objectnr	omschrijving	kern	ensemble	subtype	bijzonderheden	datum	bouwstijl	S	B	H	G	A	Z	beschrijving	score	status
101601	Verlengde Hereweg 44, woonhuis	Groningen	Helpman, vooroorlogs gedeelte	een-, deels anderhalflaags huis met samengestelde kap, topgevelrisaliet en erker		1923	overgangsarchitectuur	+	++	+	++	++	++	schilderachtige villa met veel bijzondere details, hoekligging; onderdeel lintbebouwing; onderdeel vooroorlogs deel Helpman, met gesloten verkaveling	10	K
104414	Verlengde Hereweg 47, Van Iddekingeweg 1-3, winkelwoonhuis, voormalig De Gruyterpand met keramisch tableau	Groningen	Helpman, vooroorlogs gedeelte	drielaags pand met plat dak		1951	shakehands	+	+	++	+	++	++	tegeltableau in zijgevel, dit onderdeel is thans beeldbepalend; onderdeel lintbebouwing; onderdeel vooroorlogs deel Helpman, met gesloten verkaveling	9	K
101602	Verlengde Hereweg 60-60a, beneden- en bovenwoning	Groningen	Helpman, vooroorlogs gedeelte	tweelaags pand met schilddak			eclecticisme	+	+	+	+	+	+	markante detaillering met frontons boven gevelopeningen voorgevel; onderdeel lintbebouwing; onderdeel vooroorlogs deel Helpman, met gesloten verkaveling	6	K
102585	Verlengde Hereweg 61-61a, winkelwoonhuis	Groningen	Helpman, vooroorlogs gedeelte	tweelaags pand met schilddak en topgevelrisaliet		1910	overgangsarchitectuur	+	+	+	+	+	+	gave bovengevel met bijzondere details; op achtererf een iets oudere schuur/pakhuis; onderdeel lintbebouwing; onderdeel vooroorlogs deel Helpman, met gesloten verkaveling	6	K
101596	Verlengde Hereweg 6-6a, woonhuis, beneden- en bovenwoning	Groningen	Helpman, vooroorlogs gedeelte	drielaags pand met plat dak en onderverdieping		1910	nieuw historiserend	+	++	+	++	++	+	gave voorgevel met bijzondere details, zoals hangende erker, balkon, portiek met trap, muurankers; onderdeel lintbebouwing; onderdeel vooroorlogs deel Helpman, met gesloten verkaveling	9	K
101586	Verlengde Hereweg 77, woonhuis	Groningen	Helpman, vooroorlogs gedeelte	eenlaags huis met schilddak		1895	eclecticisme	+	+	+	++	+	++	relict historische dorpsbebouwing Helpman; onderdeel lintbebouwing; onderdeel vooroorlogs deel Helpman, met gesloten verkaveling	8	K
101603	Verlengde Hereweg 78-80, dubbel woonhuis	Groningen	Helpman, vooroorlogs gedeelte	tweelaags pand met mansardedak		1920	Amsterdamse school elementen	+	+	+	+	+	+	markant door terugspringende rooilijn en gekoppelde topgevelrisalieten met houten topgevels; voortuintjes met bakstenen muurtje en ijzeren hek; onderdeel lintbebouwing; onderdeel vooroorlogs deel Helpman, met gesloten verkaveling.	6	K
108550	Verlengde Hereweg 98-116, woningcomplex	Groningen	Helpman, vooroorlogs gedeelte	tweelaags blok geschakelde woningen met kap		1921	Amsterdamse school elementen	++	++	+	+	++	++	rijke detaillering; blok met telkens wisselende expressieve kapvormen; onderdeel lintbebouwing; voortuintjes met oorspronkelijke afscheidingen; onderdeel vooroorlogs deel Helpman, met gesloten verkaveling	10	K
153070	Verlengde Hereweg 9-9ab, winkelwoonhuis	Groningen	Helpman, vooroorlogs gedeelte	drielaags pand met winkel en twee bovenwoningen onder plat dak		1934	zakelijkheid, Nieuwe Haagse school elementen	+	+	+	++	++	+	onderdeel lintbebouwing; onderdeel vooroorlogs deel Helpman, met gesloten verkaveling	8	K
101080	Verlengde Hereweg zn, bronzen buste majoor L.W.J.K. Thomson	Groningen		bronzen buste op sokkel	in 1996 verplaatst naar Zuiderbegraafplaats en in 2003 weer teruggeplaatst	1919	realisme	+	0	++	++	++	++	cultuurhistorische waarde; herinnering aan majoor Thomson, die in 1914 sneuvelde in Durazzo, Albani; markeert plek vroegere marechausseekazerne.	9	K
103751	Verlengde Hereweg zn, Natte Brug	Groningen	Helpman, vooroorlogs gedeelte	vaste brug			rationalisme	++	+	++	++	++	+	bakstenen brug over het Helperdiep; met bronzen plaquettes met stadswapen van Groningen, door Willem Valk; tevens twee stalen kunstwerken door Bernadet ten Hove (1998)	10	K
101610	Verlengde J.A. Feithstraat 2-16, Willemstraat 78, woningcomplex	Groningen	Herewegbuurt	drielaags blok met kap, portieken, topgevelaccenten en erkers		1939	zakelijk-traditioneel, Delftse school	+	++	+	++	++	++	imposant opgezet bouwblok met topgevelaccenten, erkers en veel karakteristieke details; onderdeel vooroorlogse woonbuurt met gesloten bouwblokken	10	K

objectnr	omschrijving	kern	ensemble	subtype	bijzonderheden	datum	bouwstijl	S	B	H	G	A	Z	beschrijving	score	status
104075	Verlengde Nieuwstraat 14-20b, woningcomplex met bedrijfsruimten	Groningen	Oosterpoortbuurt, rijksbeschermd stadsgezicht Oosterpoort-Oost	drielaags blok geschakelde woningen met schilddak, hoektopgevels met steekkappen		1921	traditioneel, overgangsarchitectuur	+	+	+	0	0	+	onderdeel karakteristieke aaneengesloten gevelwand in ensemble Oosterpoort; opmerkelijk type door de onderbouw met bedrijfsdeuren; details vernieuwd.	4	BO
104073	Verlengde Nieuwstraat 15-37c, woningcomplex met hoekwinkels	Groningen	Oosterpoortbuurt, rijksbeschermd stadsgezicht Oosterpoort-Oost	tweelaags blok geschakelde woningen met kap en grote dakhuisen, hoekwinkels met historische winkelpuien		1910	overgangsarchitectuur	++	++	+	++	++	++	onderdeel karakteristieke aaneengesloten gevelwand in ensemble Oosterpoort; u-vormig complex dat rechthoekig straatplein omsluit; de hoekpanden met winkelpuien en afgeschuinde gevels vormen belangrijke accenten.	11	K
104074	Verlengde Nieuwstraat 22-44a, woningcomplex	Groningen	Oosterpoortbuurt, rijksbeschermd stadsgezicht Oosterpoort-Oost	tweelaags blok geschakelde woningen met kap en grote dakhuisen			overgangsarchitectuur	++	++	+	+	++	+	onderdeel karakteristieke aaneengesloten gevelwand in ensemble Oosterpoort; ensemble met tegenoverliggende gevelwand; details deels gewijzigd.	9	K
153071	Verlengde Oosterstaat zn, Oosterbrug	Groningen	Beschermd stadsgezicht Binnenstad	basculebrug	met bedieningshuisje; onder de brug is een gedicht van Peter de Kan		functionalisme	++	++	++	++	++	++	markante basculebrug over het Verbindingskanaal, verbindt de singels met de binnenstad; naoorlogse vervanging van oudere draaibrug; bijzonder vanwege het type, constructie en fraai, deels in beton vormgegeven bedieningshuisje, trap naar basculekelder.	12	K
103427	Verlengde Oosterstraat 1, winkelwoonhuis	Groningen	Beschermd stadsgezicht Binnenstad	tweelaags diep pand met schilddak, lijstgevel en gewijzigde winkelpui		1882	eclecticisme	++	+	+	+	+	0	onderdeel aaneengesloten gevelwand; boven de volledig gemoderniseerde winkelpui een gave lijstgevel met geaccentueerd middenvenster.	6	K
108403	Verlengde Oosterstraat 3-3.1, 3abc, winkelwoonhuis	Groningen	Beschermd stadsgezicht Binnenstad	drielaags pand met schilddak, lijstgevel, dakkapel, dubbele winkelpui en portiek met open trap naar etagewoningen		1950	shakehands	++	+	+	+	+	+	onderdeel aaneengesloten gevelwand; invulling uit de wederopbouwtijd; markante elementen zijn de dubbele winkelpui met daartussen de portiektrap, en de erkers op de verdieping; details licht gewijzigd.	7	K
103430	Verlengde Oosterstraat 8-12, complex herenhuizen	Groningen	Beschermd stadsgezicht Binnenstad	drielaags blok geschakelde woningen met afgeplat schilddak, risalieten met trapgevel en afgetopte gevel, en afgeschuinde hoekgevel met erker	stoep met hekwerken	1898	overgangsarchitectuur, neorenaissance elementen	++	++	+	++	+	++	onderdeel representatieve gevelwand aan binnenstadsentree, bij brug; redelijk gaaf blok met markante geleding en details, stoepen met hekwerken.	10	K
104203	Verlengde Oosterweg 25-27, dubbele arbeiderswoning	Groningen	Herewegbuurt	eenlaags blok geschakelde woningen met lijstgevel en schilddaken		1892	traditioneel	+	+	+	++	+	+	kleinschalige arbeiderswoningen; onderdeel vooroorlogse woonbuurt met gesloten bouwblokken.	7	K
104204	Verlengde Oosterweg 26-32, woningcomplex	Groningen	Hereweg, lintbebouwing	blok eenlaags woningen met schilddaken en lijstgevel		1894	traditioneel	+	+	+	+	+	+	markant rijtje arbeiderswoningen, oudste bebouwing langs Verlengde Hereweg; onderdeel vooroorlogse woonbuurt met gesloten bouwblokken.	6	K
153075	Verlengde Oosterweg 29, arbeiderswoning	Groningen	Herewegbuurt	eenlaags woning met schilddak			neorenaissance elementen	+	+	+	+	+	+	kleinschalige arbeiderswoning; nieuw dak; onderdeel vooroorlogse woonbuurt met gesloten bouwblokken.	6	K
101611	Verlengde Oosterweg 3, woonhuis	Groningen	Herewegbuurt	eenlaags huis met schilddak en dakkapel		1886	traditioneel	+	+	+	++	+	+	kleinschalige arbeiderswoning, pendant van nr. 1; onderdeel vooroorlogse woonbuurt met gesloten bouwblokken.	7	K
153076	Verlengde Oosterweg 31, arbeiderswoning	Groningen	Herewegbuurt	eenlaags woning met schilddak, lijstgevel en dakhuis			traditioneel, eclectische elementen	+	+	+	+	+	+	kleinschalige arbeiderswoning; onderdeel vooroorlogse woonbuurt met gesloten bouwblokken.	6	K
153077	Verlengde Oosterweg 33, arbeiderswoning	Groningen	Herewegbuurt	eenlaags woning met schilddak en dakhuis		1906	traditioneel, overgangsarchitectuur	+	+	+	+	+	+	kleinschalige arbeiderswoning; onderdeel vooroorlogse woonbuurt met gesloten bouwblokken	6	K
103435	Verlengde Visserstraat 11-11a, woonhuis, beneden- en bovenwoning	Groningen	Beschermd stadsgezicht Binnenstad	tweelaags pand met schilddak, vernieuwde dakkapel, bakstenen lijstgevel met gepleisterde details		1887	neorenaissance elementen	+	+	+	+	+	+	onderdeel aaneengesloten gevelwand, in rij vergelijkbare panden; ensemblewaarde; karakteristiek type, in hoofdvorm gaaf, details deels gewijzigd.	6	K





objectnr	omschrijving	kern	ensemble	subtype	bijzonderheden	datum	bouwstijl	S	B	H	G	A	Z	beschrijving	score	status
153098	Verzetsstrijderslaan 220, Willem Lodewijk Gymnasium	Groningen	Laanhuizen			1969	zakelijkheid	+	+	++	++	+	+	uit diverse geschakelde bouwdelen opgebouwd complex. Baksteenreliëf p[ buitenmuur aula	8	K
153099	Verzetsstrijderslaan 27-29, dubbele bungalow	Groningen	Laanhuizen	eenlaags geschakelde bungalows		1959	functionalisme	++	+	+	+	+	+	onderdeel stempelstructuur naoorlogse woonwijk 7	7	K
153101	Verzetsstrijderslaan 43-45, dubbele bungalow	Groningen	Laanhuizen	eenlaags geschakelde bungalows		1959	functionalisme	++	+	+	+	+	+	onderdeel stempelstructuur naoorlogse woonwijk 7	7	K
153104	Verzetsstrijderslaan 59-61, dubbele bungalow	Groningen	Laanhuizen	eenlaags geschakelde bungalows		1959	functionalisme	++	+	+	+	+	+	onderdeel stempelstructuur naoorlogse woonwijk 7	7	K
153106	Verzetsstrijderslaan 75-77, dubbele bungalow	Groningen	Laanhuizen	eenlaags geschakelde bungalows		1959	functionalisme	++	+	+	+	+	+	onderdeel stempelstructuur naoorlogse woonwijk 7	7	K
153108	Vestdijklaan 2, Kerk Apostolisch Genootschap	Groningen	De Wijert-Zuid			1974	modernisme	++	++	++	++	++	++	bijzondere hoofdvorm. gaaf; markante ligging aan waterpartij; onderdeel naoorlogse wijk, open verkaveling.	12	K
101615	Viaductstraat 1-1ad-2, Hereweg 7, woningcomplex	Groningen	Hereweg, lintbebouwing	drielaags blok met plat dak en portieken		1928	zakelijkheid, Nieuwe Haagse school elementen	++	++	++	++	++	+	markant en gaaf hoekpand met woningen; diverse bijzondere details; bevatte in de onderbouw oorspronkelijk de Clichéfabriek Bali.	11	K
101616	Viaductstraat 3, voormalig Leger des Heilsgebouw	Groningen	Hereweg, lintbebouwing			1921	rationalisme	++	+	++	+	+	++	tweelaags pand met plat dak, siermetselwerkdetails; status beeldbepalend als abusievelijk onderdeel van voormalige Puddingfabriek	9	K
101616	Viaductstraat 3-3a, 1 t/m 28, voormalige Puddingfabriek, later Gemeentearchief	Groningen	geen	fabriekscomplex met samengestelde opzet		1909	divers	+	+	++	++	++	++	groot complex met verschillende bouwdelen, in bouwblok tussen Viaductstraat en Davidstraat, deels in de trant van de Nieuwe Haagse school (gemeentearchief); oorspronkelijk Puddingfabriek van A.J. Polak, vanaf 1931 Gemeentearchief	10	K
153111	Vierde Drift Noorderhaven 3, winkelwoonhuis	Groningen	Beschermd stadsgezicht Binnenstad	tweelaags hoekpand met schilddak, afgeschuinde hoekgevel met dakhuis en balkon		1921	zakelijk-traditioneel	+	+	+	+	0	0	hoekpand met markante eenvoudige hoekoplossing; details gemoderniseerd.	4	BO
102832	Vijfde Drift Noorderhaven 3-3a, woonhuis, beneden- en bovenwoning	Groningen	Beschermd stadsgezicht Binnenstad	tweelaags pand met kap en lijstgevel			neorenaissance elementen	++	+	+	+	0	0	onderdeel aaneengesloten gevelwand; kleinschalige beneden- en bovenwoning, details licht gewijzigd; nieuwe dakkapel.	5	BO
153133	Vijfde Drift Noorderhaven 4, woonhuis	Groningen	Beschermd stadsgezicht Binnenstad	tweelaags diep huis met kap en lijstgevel			traditioneel	+	+	+	0	0	0	eenvoudige, in details gewijzigde lijstgevel.	3	BO
101620	Vinkenstraat 1, St. Franciscusschool	Groningen	Sint-Franciscuskerk	tweelaags gangschool met zadeldak, met lage vleugel aan zuidzijde		1939	zakelijk-traditioneel	+	+	++	++	++	++	hoort bij RK-ensemble Franciscuskerk; ingangspartij met fries van bouwkeraam, beeld Franciscus; fraai glas-in-loodraam in oostelijke zijgevel; schoolplein en tuin met lage gemetselde hekwerken.	10	K
101674	Vinkenstraat 2-22b, Zaagmuldersweg 69-83b, 320-528, Oosterhamrikkade 91-95a, Kievitstraat 7-13a, 8-14a, Wielewaalplein 27-29, woningcomplex	Groningen	Oosterparkwijk	drielaags blok geschakelde woningen met kap, in clusters geplaatste voordeuren, topgevelrisalieten met steekkappen en hoekwinkelpuien		1944	zakelijk-traditioneel, Delftse school	++	++	+	+	+	+	onderdeel karakteristieke aaneengesloten gevelwand in stadsuitbreiding met gesloten bouwblokken; voortuintjes deels met hagen; omvangrijk blok, deels symmetrisch, blok Vinkenstraat georiënteerd op plein; vrij gaaf.	8	K
153134	Violenstraat 11-13b, woningcomplex, beneden- en bovenwoningen en bedrijfsruimte	Groningen	Beschermd stadsgezicht Binnenstad	drielaags blok met plat dak, bakstenen voorgevel met erkers op de verdiepingen; begane grond rechts met tot venster veranderde bedrijfsingang		1930	zakelijk-expressionisme	+	+	+	+	0	0	onderdeel aaneengesloten gevelwand; ensemblewaarde; invulling uit interbellum, vorm en type kenmerkend voor die tijd; in details gewijzigd; vooral beeldondersteunend.	4	BO
106978	Violenstraat 12, woonhuis, arbeiderswoning	Groningen	Beschermd stadsgezicht Binnenstad	eenlaags woning met afgeplat schilddak, stenen dakhuis met fronton en bakstenen lijstgevel			traditioneel	+	+	+	++	++	++	onderdeel aaneengesloten gevelwand; ensemblewaarde; markante kleinschalige woning van 19e eeuw bouwlaag, opvallend door het grote dakhuis; vrij gaaf; redelijk zeldzaam.	9	K

objectnr	omschrijving	kern	ensemble	subtype	bijzonderheden	datum	bouwtijl	S	B	H	G	A	Z	beschrijving	score	status
153135	Violenstraat 14-14a, bedrijfspand met bovenwoning	Groningen	Beschermd stadsgezicht Binnenstad	tweelaags pand met dwarskap, stenen dakhuis, bakstenen lijstgevel met gepleisterde en bakstenen ornamentiek, pui met dubbele bedrijfsdeur		1906	overgangsarchitectuur	+	+	+	+	+	+	onderdeel aaneengesloten gevelwand; ensemblewaarde; nog goed herkebaar als vroeg 20e-eeuwse werkplaats met bovenwoning; bovengevel met markante details.	6	K
153136	Violenstraat 15, voormalig bedrijfspand met bovenwoning	Groningen	Beschermd stadsgezicht Binnenstad	tweelaags pand met lessenaarsdak met overstek, gevat tussen zware muurdammen, bakstenen voorgevel met erker op verdieping, onderbouw met voormalige bedrijfsingang (nu venster) in midden		1930	zakelijk-expressionisme	+	+	+	+	++	+	onderdeel aaneengesloten gevelwand; ensemblewaarde; karakteristieke invulling uit interbellum, met bijzondere geleding en detaillering, zoals trapeziumvormige bovenlichten, erker en dakopbouw; details pui gewijzigd.	7	K
153137	Violenstraat 16-16a, bedrijfspand met bovenwoning	Groningen	Beschermd stadsgezicht Binnenstad	tweelaags diep pand met schilddak, nieuwe dakkapel, bakstenen lijstgevel met gepleisterde details, pui met dubbele bedrijfsdeur			traditioneel, neorenaissance elementen	+	+	+	0	0	0	onderdeel aaneengesloten gevelwand; ensemblewaarde; herkenbaar als laat 19e-eeuwse werkplaats met bovenwoning; bovendeel gevel nog redelijk gaaf; vooral beeldondersteunend.	3	BO
106979	Violenstraat 17, winkelwoonhuis	Groningen	Beschermd stadsgezicht Binnenstad	eenlaags pand met dwars zadeldak, niet oorspronkelijke dakkapellen, bakstenen lijstgevel met rechts een kleine winkelpui en links twee venster met rijke omlijstingen			eclecticisme	+	+	+	++	++	++	onderdeel aaneengesloten gevelwand; ensemblewaarde; kleinschalig winkelwoonhuisje, in hoofdvorm gaaf; voorgevel met fraaie vensteromlijstingen en gaaf winkelpuitje uit vroege 20e eeuw; enige zeldzaamheidswaarde.	9	K
103439	Violenstraat 18-18a, bedrijfspand met bovenwoning	Groningen	Beschermd stadsgezicht Binnenstad	tweelaags diep pand met schilddak, stenen dakhuis en bakstenen lijstgevel met volledig gewijzigde onderbouw		1904	traditioneel	+	+	0	+	0	0	onderdeel aaneengesloten geveland; ensemblewaarde; in hoofdvorm intact, overigens gewijzigd; pui vernieuwd met moderne garagedeur; vooral beeldondersteunend.	3	BO
153138	Violenstraat 1c, winkelwoningcomplex	Groningen	Beschermd stadsgezicht Binnenstad	drielaags pand met plat dak met overstek, bakstenen voorgevel met portieken en geijzigde puien in onderbouw, inpandige balkons in tweede bouwlaag		1930	nieuwe Haagse school	+	+	+	+	+	0	onderdeel aaneengesloten gevelwand; ensemblewaarde; invulling uit interbellum met voor die tijd kenmerkende typologie en opzet; details deels gewijzigd.	5	BO
107505	Violenstraat 2, voormalige Zeevaartschool, later verenigingsgebouw	Groningen	Beschermd stadsgezicht Binnenstad	tweelaags gebouw met dwarskap tussen zijtopgevels, stenen dakhuis, bakstenen lijstgevel met gestucte cordonlijsten		1885	eclecticisme	+	+	++	++	++	++	onderdeel aaneengesloten gevelwand; ensemblewaarde; sinds 1885 vestiging Zeevaartschool (tot 1921), daarna verenigingsgebouw, o.a. Clubhuis voor Doven; in hoofdvorm en aanzicht vrij gaaf; historische waarde.	10	K
107108	Violenstraat 2.1, pakhuis	Groningen	Beschermd stadsgezicht Binnenstad	tweelaags pand met zadeldak, bakstenen voorgevel met hoekpilasters en topgevel			traditioneel	+	+	+	+	+	0	onderdeel aaneengesloten gevelwand; ensemblewaarde; in hoofdvorm gaaf, voorgevel nog herkenbaar, maar details gewijzigd.	5	BO
107087	Violenstraat 20, 20.1-20.37, voormalige Middelbare Handelsavondschoon of Voortzettingsschoon	Groningen	Beschermd stadsgezicht Binnenstad	tweelaags pand met schilddak, bakstenen gevels; aan noordzijde eenlaas aanbouw met plat dak en hoofdportaal	toegankelijk via straatje met bakstenen poort met ijzeren hekwerk aan de Violenstraat	1907	overgangsarchitectuur, traditioneel	+	0	++	++	++	++	ligging op binnenterrein; groot, vroeg 20e-eeuws schoolgebouw voor speciaal middelbaar onderwijs; historische waarde; vrij gaaf.	9	K
107068	Violenstraat 21, 21a-21b, woonhuis, beneden- en bovenwoning	Groningen	Beschermd stadsgezicht Binnenstad	tweelaags pand met mansardedak met overstek, bakstenen lijstgevel met Vlaamse gevel met pinakels, portiek en gewijzigd balkon	vormt samen met de nrs. 23 en 25 een symmetrisch geheel	1900	overgangsarchitectuur	+	++	+	+	+	+	onderdeel aaneengesloten gevelwand; ensemblewaarde; rechter deel van symmetrisch blok van drie, met markante hoofdvorm en detaillering; diverse details deels gewijzigd.	7	K
103440	Violenstraat 22, woonhuis, arbeiderswoning	Groningen	Beschermd stadsgezicht Binnenstad	eenlaags woning met schilddak, stenen dakhuis met druiplijst en jonger balkon, bakstenen lijstgevel			traditioneel	+	+	+	+	+	+	onderdeel aaneengesloten gevelwand; ensemblewaarde; in hoofdvorm intact, voordeur gewijzigd en voorzien van niet oorspronkelijk houten balkon.	6	K

objectnr	omschrijving	kern	ensemble	subtype	bijzonderheden	datum	bouwstijl	S	B	H	G	A	Z	beschrijving	score	status
107069	Violenstraat 23, woonhuis, beneden- en bovenwoning	Groningen	Beschermd stadsgezicht Binnenstad	tweelaags pand met mansardedak, bakstenen voorgevel met brede klokvormige bekroningen met voluten, portiek en gewijzigd balkon	vormt samen met de nrs. 21 en 25 een symmetrisch geheel	1900	overgangsarchitectuur	+	++	+	+	++	+	onderdeel aaneengesloten gevelwand; ensemblewaarde; middelste van symmetrisch blok van drie, met markante hoofdvorm en detaillering; diverse details deels gewijzigd; zeer opmerkelijke voorgevelbekroning.	8	K
107601	Violenstraat 24, woonhuis, arbeiderswoning	Groningen	Beschermd stadsgezicht Binnenstad	tweelaags woning met plat dak, in blokverband gepleisterde voorgevel met bakgoot	betreft verhoging van oorspronkelijke eenlaags woning		traditioneel	+	+	+	+	0	0	onderdeel aaneengesloten gevelwand; ensemblewaarde; met verdieping verhoogd en gepleisterd; details begane grond nog intact; vooral beeldondersteunend.	4	BO
107070	Violenstraat 25-25a, woonhuis, beneden- en bovenwoning	Groningen	Beschermd stadsgezicht Binnenstad	tweelaags pand met mansardedak met overstek, bakstenen lijstgevel met Vlaamse gevel met pinakels, portiek en gewijzigd balkon	vormt samen met de nrs 21 en 23 een symmetrisch geheel	1900	overgangsarchitectuur	+	++	+	+	+	+	onderdeel aaneengesloten gevelwand; ensemblewaarde; linker deel van symmetrisch blok van drie, met markante hoofdvorm en detaillering; diverse details deels gewijzigd.	7	K
103441	Violenstraat 26, woonhuis	Groningen	Beschermd stadsgezicht Binnenstad	tweelaags pand met schilddak en bakstenen lijstgevel			traditioneel	+	+	+	+	0	0	onderdeel aaneengesloten gevelwand; ensemblewaarde; in hoofdvorm gaaf, details deels gewijzigd;	4	BO
106980	Violenstraat 27, woonhuis, arbeiderswoning	Groningen	Beschermd stadsgezicht Binnenstad	eenlaags woning met dwars zadeldak, vernieuwde dakkapel, gewijzigde gepleisterde lijstgevel	onderdeel van blokje		traditioneel	+	+	+	0	P	0	onderdeel aaneengesloten gevelwand; ensemblewaarde; onderdeel van blokje, waarvan woningen naderhand eigen ontwikkeling hebben doorgemaakt; hoofdvorm gaaf, details deels gewijzigd.	4	BO
103442	Violenstraat 28a-28c, woonhuis, herenhuis	Groningen	Beschermd stadsgezicht Binnenstad	tweelaags pand met schilddak, bakstenen lijstgevel met rijk geprofileerde omlijstingen met stucwerkornamenten bij de gevelopeningen		1875	eclecticisme	+	+	+	++	++	++	onderdeel aaneengesloten gevelwand; ensemblewaarde; in deze omgeving fors woonhuispand met representatieve voorgevel, met bijzondere ornamentiek; in hoofdvorm en veel details gaaf.	9	K
106981	Violenstraat 29, woonhuis, arbeiderswoning	Groningen	Beschermd stadsgezicht Binnenstad	eenlaags woning met dwars zadeldak, houten dakkapel en bakstenen lijstgevel	oorspronkelijk onderdeel van blokje woningen		traditioneel	+	+	+	+	+	+	onderdeel aaneengesloten gevelwand; ensemblewaarde; onderdeel van blokje, waarvan woningen naderhand eigen ontwikkeling hebben doorgemaakt; hoofdvorm gaaf, details dito, behalve voordeur.	6	K
103443	Violenstraat 30, bedrijfspand met bovenwoning	Groningen	Beschermd stadsgezicht Binnenstad	tweelaags diep pand met schilddak, wit geverfde lijstgevel en voormalige bedrijfsdeur in pui			traditioneel	+	+	+	0	0	0	onderdeel aaneengesloten gevelwand; ensemblewaarde; vroegere bedrijfsfunctie onderbouw nog herkenbaar, overigens details gewijzigd.	3	BO
153139	Violenstraat 31, woonhuis, arbeiderswoning	Groningen	Beschermd stadsgezicht Binnenstad	eenlaags woning met afgeplat zadeldak, schuilgaand achter tweelaags bakstenen voorgevel met hoekpinakels	vermoedelijk ontwikkeld uit eenlaags huis met dwarskap		overgangsarchitectuur	+	+	+	+	0	0	onderdeel aaneengesloten gevelwand; ensemblewaarde; rond 1910-1920 voorgevel verhoogd, sindsdien redelijk gaaf gebleven; vooral beeldondersteunend.	4	BO
103444	Violenstraat 32-34, winkelwoonhuis	Groningen	Beschermd stadsgezicht Binnenstad	tweelaags blok met dwars schilddak, wit geverfde lijstgevel met links een winkelpui uit interbellum			traditioneel	+	+	++	++	++	+	onderdeel aaneengesloten gevelwand; ensemblewaarde; opvallend pand met twee onder één kap samengevoegde huizen, aan de kozijnen en andere details te zien uit eerste helft 19e eeuw, wellicht met oudere kern; hoofdvorm gaaf, enkele details gewijzigd.	9	K
106984	Violenstraat 35-35.a, woonhuis, arbeiderswoning	Groningen	Beschermd stadsgezicht Binnenstad	eenlaags pand met dwarskap, houten bakgoot, stenen dakhuis, wit geverfde voorgevel	samen gevoegd met vroegere nr. 33		traditioneel	+	+	+	+	+	0	onderdeel aaneengesloten gevelwand; ensemblewaarde; in hoofdvorm en details redelijk gaaf, metselwerk wit geverfd.	5	BO
103437	Violenstraat 37, 37.1-37.5, 39, winkelwoningcomplex	Groningen	Beschermd stadsgezicht Binnenstad	drielaags pand met plat dak, winkel met gewijzigde pui en onderdoorgang in onderbouw; galerijwoningen op de verdieping		1956	shakehands	+	+	+	+	+	+	onderdeel aaneengesloten gevelwand; eigentijdse invulling uit vroege naoorlogse periode, met voor die tijd markante, enigszins schaalvergroterende opzet en typologie; details gewijzigd; markant zijn de betonnen details in pui en de omlijste balkonopeningen	6	K

objectnr	omschrijving	kern	ensemble	subtype	bijzonderheden	datum	bouwstijl	S	B	H	G	A	Z	beschrijving	score	status
106985	Violenstraat 38, woonhuis	Groningen	Beschermd stadsgezicht Binnenstad	eenlaag pand met dwarskap, linker deel met tweede bouwlaag, topgevel en zadeldak; wit gepleisterde gevels	betreft samenvoeging van klein winkelpand (36) en arbeiderswoning (38)		traditioneel	+	+	+	0	+	0	onderdeel aaneengesloten gevelwand; ensemblewaarde; in hoofdvorm intact, details en gevelindeling gewijzigd, waardoor historische situatie is vertroebeld; vooral beeldondersteunend.	4	BO
107072	Violenstraat 45-45aa, woonhuis, beneden- en bovenwoning	Groningen	Beschermd stadsgezicht Binnenstad	drielaags pand met plat dak, wit geverfde rechtgesloten voorgevel met rondboogportiek	derde bouwlaag is later toegevoegd	1904	overgangsarchitectuur	+	+	+	0	0	0	onderdeel aaneengesloten gevelwand; ensemblewaarde; hoofdvorm gewijzigd, voorgevel wit geverfd; nog wel herkenbaar als vroeg 20e-eeuwse beneden- en bovenwoning; vooral beeldondersteunend.	3	BO
153140	Violenstraat 45-45aa, woonhuis, voormalige beneden- en bovenwoning met naastgelegen bedrijfspand	Groningen	Beschermd stadsgezicht Binnenstad	tweelaags pand met afgeplat schilddak, dakkapel, bakstenen dakkapellen en geclusterde deuren	links sluit een voormalige bedrijfsruimte aan, twee bouwlagen met dwarskap; laadluik in de bovengevel		traditioneel	+	+	+	+	+	+	onderdeel aaneengesloten gevelwand; ensemblewaarde; in hoofdvorm en diiverse details gave beneden- en bovenwoning uit late 19e eeuw, thans verenigd met vroegere bedrijfsruimte, vooral nog herkenbaar aan bovenbouw.	6	K
107071	Violenstraat 47-47a, woonhuis, beneden- en bovenwoning	Groningen	Beschermd stadsgezicht Binnenstad	tweelaags pand met schilddak met houten overstek, wit geverfde bakstenenvoorgevel met Vlaamse gevel met pinakels		1904	overgangsarchitectuur	+	+	+	+	0	0	onderdeel aaneengesloten gevelwand; ensemblewaarde; eenvoudig type, in details deels gewijzigd, voorgevel wit geverfd; hoofdvorm gaaf.	4	BO
107086	Violenstraat 8a-10d, bedrijfs- en handelspand voormalige koffie- en theefabrikant Broekema-Nagel BV	Groningen	Beschermd stadsgezicht Binnenstad	drielaags pand met plat dak, symmetrische rechtgesloten bakstenen voorgevel met gepleisterde en siermetselwerkdetails; hoektravee n risaleren licht, maar gevelbekroningen zijn verdwenen		1911	overgangsarchitectuur	+	+	++	+	+	+	onderdeel aaneengesloten gevelwand; ensemblewaarde; voormalig bedrijfsgebouw firma Broekema; in hoofdvorm veranderd door sloop van gevelbekroningen; overigens nog herkenbaar.	7	K
108735	Virulystraat 1, bedrijfsgebouw Drukkerij HavÃ©	Groningen	geen	eenlaags bedrijfshal met plat dak, waarop aan westzijde een tweelaags kantoorgedeelte aansluit, met grote traphal		1960	functionalisme	+	++	+	++	++	++	ligt op bedrijventerrein langs Van Starckenborghkanaal; gebouwd als bedrijfspand voor Drukkerij HavÃ©, voorheen G.H. BÃ©hrmann Papiergroothandel; opmerkelijk gebouw door prominente entreepartij met traphal.	10	K
107836	Vishoek 10-14, woonhuis, beneden- en bovenwoning	Groningen	Beschermd stadsgezicht Binnenstad	tweelaags pand met kap en lijstgevel		1910	overgangsarchitectuur	++	+	+	+	0	0	onderdeel groter gebouw (Vishoek 12); details deels gewijzigd.	5	BO
107835	Vishoek 1-1a, werkplaats met bovenwoning	Groningen	Beschermd stadsgezicht Binnenstad	tweelaags diep pand met schilddak			traditioneel	+	+	+	+	0	0	eenvoudige voorgevel, beneden met vernieuwde pui, boven met drie oorspronkelijke gevelopeningen.	4	BO
107837	Vishoek 12-18, winkelwoonhuis	Groningen	Beschermd stadsgezicht Binnenstad	tweelaags hoekpand met kap, afgeschuinde hoek en winkelpui		1910	overgangsarchitectuur	++	++	+	++	+	+	markant hoekpand met gave detaillering; maakt deel uit van grotere blok aan de Vishoek.	9	K
103447	Vishoek 4, woonhuis	Groningen	Beschermd stadsgezicht Binnenstad	eenlaags dwarshuis met zadeldak			traditioneel	+	+	+	0	++	++	oostelijke zijgevel van overigens in jaren 80 vernieuwd pand bevat historisch metselwerk en eikenhouten stijl- en regelwerk.	7	K
106319	Vismarkt 15a-17, winkelwoonhuis	Groningen	Beschermd stadsgezicht Binnenstad	drielaags pand met plat dak			nvt	+	+	++	+	++	++	onderdeel aaneengesloten gevelwand; achter de zeer eenvoudige en gewijzigde voorgevel bleef een middeleeuwse constructie bewaard, met unieke balkenschildering uit 15e/16e eeuw.	9	K
103687	Vismarkt 18, meubelmagazijn en voormalige Waalse Kerk	Groningen	Beschermd stadsgezicht Binnenstad	diepe zaalkerk met kap, opgenomen in meubelmagazijn met verhoogde voorbouw en zadeldak met overstek		1833	Delftse school	++	++	++	+	++	+	onderdeel aaneengesloten gevelwand; hoekpand; fors volume, oorspronkelijk Waals-Lutherse Kerk, in 1938 sterk verbouwd tot meubelmagazijn en winkel "Nederland" van J.A. Huizinga; zowel kerk- als meubelwinkelfase nog goed afleesbaar.	10	K



objectnr	omschrijving	kern	ensemble	subtype	bijzonderheden	datum	bouwstijl	S	B	H	G	A	Z	beschrijving	score	status
108323	Vismarkt 29, winkelwoonhuis	Groningen	Beschermd stadsgezicht Binnenstad	vierlaags diep pand met plat dak en gewijzigde winkelpui, bovengevel met erkers			zakelijk-expressionisme	++	+	+	+	+	0	onderdeel aaneengesloten gevelwand; in kern vermoedelijk oud pand, voorgevel deels interbellum, na WO II met verdieping verhoogd, met markante rondboogvenstertjes; achterbouw uit naoorlogse periode.	6	K
107464	Vismarkt 31-31ab, winkelwoonhuis	Groningen	Beschermd stadsgezicht Binnenstad	vierlaags diep pand met plat dak en gewijzigde winkelpui			traditioneel, eclecticische elementen, Delftse school	++	+	+	+	++	++	onderdeel aaneengesloten gevelwand; merkwaardig pand met oude kern, in fasen verhoogd, voorgevel met laat 19e-vroeg 20ste-eeuwse kenmerken, vierde laag in Delftse schoolstijl met rijke detaillering.	9	K
108324	Vismarkt 35 (oost/rechts)	Groningen	Beschermd stadsgezicht Binnenstad	drielaags diep pand met schilddak en lijstgevel			eclecticisme	++	+	+	+	+	+	onderdeel aaneengesloten gevelwand; diep pand met oude kap, in 1931 samengevoegd met nr. 35 links; markante in blokverband gepleisterde lijstgevel; pui op de hoekdammen na volledig modern en inpandig.	7	K
103465	Vismarkt 38, winkelwoonhuis	Groningen	Beschermd stadsgezicht Binnenstad	drielaags dwarshuis met zadeldak, lijstgevel en winkelpui			traditioneel	++	+	+	+	+	0	onderdeel aaneengesloten gevelwand; opvallend bescheiden formaat, ontwikkeld uit klein dwarshuis; pui op de puidammen na vernieuwd.	6	K
104411	Vismarkt 39-39a, Stoeldraaierstraat 7.1-7.6, voormalige ABN bank	Groningen	Beschermd stadsgezicht Binnenstad	vijflaags kantoorgebouw met loggia		1969	functionalisme	+	+	+	+	++	+	onderdeel aaneengesloten gevelwand; de grootschalige nieuwbouw uit 1969 vervangt een vooroorlogs bankgebouw; markante strakke natuurstenen gevel met opengewerkte loggiaverdieping; details veranderd.	7	K
153141	Vismarkt 50-50ac, winkelwoonhuis	Groningen	Beschermd stadsgezicht Binnenstad	vierlaags diep pand met schilddak en gewijzigde winkelpui			shakehands	+	+	+	+	+	+	onderdeel aaneengesloten gevelwand; naoorlogse invulling, mogelijk in het kader van de wederopbouw; pui gewijzigd, maar bovenbouw met messing taatsramen intact.	6	K
103450	Vismarkt 7-9, winkelpand	Groningen	Beschermd stadsgezicht Binnenstad	drielaags dwarspand met zadeldak en diepe achterbouw met plat dak		1935	zakelijk-traditioneel	++	++	+	+	++	+	onderdeel aaneengesloten gevelwand; breed opgezet winkelpand, gebouwd in opdracht van Gerzon's modemagazijnen NV te Amsterdam; imposante symmetrische voorgevel met centrale topgevel; bovenbouw gaaf, puien gemoderniseerd.	9	K
103454	Vismarkt 8, winkelwoonhuis	Groningen	Beschermd stadsgezicht Binnenstad	drielaags diep pand met schilddak, lijstgevel, dakkapel en gewijzigde pui			traditioneel	++	+	+	0	0	0	onderdeel aaneengesloten gevelwand; pand met eenvoudige lijstgevel; details gewijzigd.	4	BO
103493	Visserstraat 10-10a, woonhuis, beneden- en bovenwoning	Groningen	Beschermd stadsgezicht Binnenstad	tweelaags pand met schilddak, lijstgevel en stenen dakkapel			traditioneel	+	+	+	+	+	0	onderdeel aaneengesloten gevelwand; pand met eenvoudige lijstgevel.	5	BO
103494	Visserstraat 12-14a, woningcomplex, beneden- en bovenwoningen	Groningen	Beschermd stadsgezicht Binnenstad	drielaags blok geschakelde woningen met zadeldak en portiek		1935	zakelijk-expressionisme, verstrakte Amsterdamse school	+	+	+	+	+	+	onderdeel aaneengesloten gevelwand; nieuwe invulling uit het interbellum; markant ttype met erkervensters met afgeronde hoeken.	6	K
153142	Visserstraat 17-17a, voormalig winkelwoonhuis	Groningen	Beschermd stadsgezicht Binnenstad	tweelaags pand met schilddak, lijstgevel en winkelpui			traditioneel	+	+	+	+	+	0	onderdeel aaneengesloten gevelwand; oorspronkelijk vermoedelijk een werkplaats met bovenwoning; de werkplaats is later veranderd tot winkel, met eenvoudige winkelpui.	5	BO
153143	Visserstraat 19-19a, woonhuis	Groningen	Beschermd stadsgezicht Binnenstad	tweelaags pand met lessenaarsdak en lijstgevel			traditioneel	+	+	+	+	0	0	onderdeel aaneengesloten gevelwand; laat 19e-eeuwse lijstgevel met nieuwe puinding op de begane grond, mogelijk ter vervanging van winkelpui.	4	BO
108227	Visserstraat 22-22ac, woonhuis	Groningen	Beschermd stadsgezicht Binnenstad	tweelaags pand met schilddak en lijstgevel			traditioneel	+	+	+	+	0	0	onderdeel aaneengesloten gevelwand; pand met eenvoudige lijstgevel; details gewijzigd.	4	BO

objectnr	omschrijving	kern	ensemble	subtype	bijzonderheden	datum	bouwstijl	S	B	H	G	A	Z	beschrijving	score	status
107512	Visserstraat 23-23ab, woonhuis	Groningen	Beschermd stadsgezicht Binnenstad	tweelaags pand met lessenaarsdak en lijstgevel			traditioneel	+	+	+	0	0	0	onderdeel aaneengesloten gevelwand; in hoofdvorm intact, pui en details gewijzigd.	3	BO
103496	Visserstraat 24-24ac, woonhuis	Groningen	Beschermd stadsgezicht Binnenstad	tweelaags diep pand met schilddak en lijstgevel			traditioneel	+	+	+	0	0	0	onderdeel aaneengesloten gevelwand; eenvoudige gevel, gewijzigde details.	3	BO
103478	Visserstraat 25, woonhuis	Groningen	Beschermd stadsgezicht Binnenstad	tweelaags pand met schilddak en lijstgevel		1892	traditioneel	++	+	+	++	+	+	onderdeel aaneengesloten gevelwand; gave eenvoudige woning met lijstgevel.	8	K
103497	Visserstraat 26-26ab, woonhuis	Groningen	Beschermd stadsgezicht Binnenstad	tweelaags pand met plat dak, achterhuis met schilddak			overgangsarchitectuur	+	+	+	0	0	0	onderdeel aaneengesloten gevelwand; voorgevel met bakstenen balustrade; overigens gewijzigd; op het achtererf een achterhuis met kap met grote dakkapellen.	3	BO
107554	Visserstraat 28-28ab, woonhuis	Groningen	Beschermd stadsgezicht Binnenstad	diep tweelaags huis met schilddak en lijstgevel, drielaags achterhuis met plat dak			eclecticisme	+	+	+	+	+	0	onderdeel aaneengesloten gevelwand; pand met vrij gave geplesterde lijstgevel; achterhuis deels vernieuwd en verhoogd.	5	BO
153144	Visserstraat 2a, woonhuis	Groningen	Beschermd stadsgezicht Binnenstad	tweelaags dwarspand met zadeldak			traditioneel	+	+	+	++	+	0	onderdeel aaneengesloten gevelwand; lijkt volledig laat 19e-eeuwse invulling; gave voorgevel.	6	K
103498	Visserstraat 30-30a, winkelwoonhuis	Groningen	Beschermd stadsgezicht Binnenstad	tweelaags blok met mansardedak, lijstgevel, stenen dakkapel en links een trapgevel met steekkap, winkelpui		1897	neorenaissance	+	++	+	++	++	++	onderdeel aaneengesloten gevelwand; dubbel pand met rijk gelede en gedetailleerde voorgevel, onder meer met opvallende trapgevel en historische winkelpui.	10	K
153145	Visserstraat 35-35a, winkelwoonhuis	Groningen	Beschermd stadsgezicht Binnenstad	tweelaags pand met lessenaarsdak, lijstgevel en winkelpui			traditioneel, zakelijk-traditioneel	++	+	+	+	+	0	eind 19e eeuw werd een eenlaags pand met een verdieping verhoogd; in 1927 werd de huidige winkelpui met portiek en toegang tot de bovenwoning toegevoegd.	6	K
153146	Visserstraat 38-40b, dubbel winkelwoonhuis	Groningen	Beschermd stadsgezicht Binnenstad	drielaags pand met plat dak, diep portiek tussen winkelpuien en hangende erkers boven		1940	zakelijk-traditioneel	+	+	+	++	++	++	onderdeel aaneengesloten gevelwand; opmerkelijk type met diep portiek tussen etalagepuien; bovengevel met bijzondere details, zoals erkers en siermetselwerkaccenten.	9	K
103482	Visserstraat 39-39a, woonhuis, beneden- en bovenwoning	Groningen	Beschermd stadsgezicht Binnenstad	tweelaags pand met schilddak, lijstgevel en stenen dakkapel		1891	neorenaissance elementen	++	+	+	++	+	+	onderdeel aaneengesloten gevelwand; in hoofdzaak gave laat 19e-eeuwse invulling; markant zijn de smalle hoekrisalieten en de symmetrische opzet.	8	K
103483	Visserstraat 41-41b, winkelwoonhuis	Groningen	Beschermd stadsgezicht Binnenstad	drielaags pand met plat dak, winkelpui met portiek en toegang tot open trap naar bovenwoning		1899	eclecticisme	++	+	+	+	+	+	het winkelwoonhuis uit 1899 kreeg in het interbellum een nieuwe winkelpui met betegeling en toegang tot bovenwoning.	7	K
108229	Visserstraat 42-42ab, winkelwoonhuis	Groningen	Beschermd stadsgezicht Binnenstad	drielaags pand met plat dak, winkelpui met portiek en hangende erker		1938	zakelijkheid	++	+	+	++	+	+	onderdeel aaneengesloten gevelwand; gaaf winkelwoonhuis met oorspronkelijke winkelpui; markant element is de erker over twee bouwlagen.	8	K
108228	Visserstraat 44-44a, winkelwoonhuis	Groningen	Beschermd stadsgezicht Binnenstad	tweelaags pand met schilddak, topgevel met steekkap en winkelpui		1904	overgangsarchitectuur	++	+	+	++	++	+	onderdeel aaneengesloten gevelwand; pand met rijk gelede en gedetailleerde voorgevel.	9	K
103500	Visserstraat 46-46ae, woonhuis, beneden- en bovenwoning	Groningen	Beschermd stadsgezicht Binnenstad	tweelaags pand met schilddak, lijstgevel, gemetseld dakhuis		1903	eclecticisme	++	+	+	++	++	+	onderdeel aaneengesloten gevelwand; gaaf in hoofdvorm en detaillering; bovengevel met enkele bijzondere accenten.	9	K
103486	Visserstraat 47, woonhuis	Groningen	Beschermd stadsgezicht Binnenstad	tweelaags pand met schilddak en lijstgevel			traditioneel	++	+	+	+	+	0	onderdeel aaneengesloten gevelwand; pand met eenvoudige lijstgevel; rechts een druipgang.	6	K
103487	Visserstraat 49, voormalige school	Groningen	Beschermd stadsgezicht Binnenstad	eenlaags schoolgebouw met schilddak, symmetrische voorgevel met ingangspartij in het midden			overgangsarchitectuur	++	+	++	+	++	+	schoolgebouw, opgenomen in oudere gevelwand; in hoofdvorm gaaf, betegelde plint niet oorspronkelijk.	9	K

objectnr	omschrijving	kern	ensemble	subtype	bijzonderheden	datum	bouwstijl	S	B	H	G	A	Z	beschrijving	score	status
153147	Visserstraat 5, winkelwoonhuis	Groningen	Beschermd stadsgezicht Binnenstad	tweelaags pand met kap, hoger opgetrokken voorgevel met hoekdammen en overstekende groot; gemoderniseerde pui		1923	traditioneel, Amsterdamse schoolelementen	+	+	+	+	+	+	onderdeel aaneengesloten gevelwand; voorgevel bezit laat 19de-eeuws metselwerk op de verdieping en een bovenbouw in Amsterdamse schoolstijl uit 1923.	6	K
153148	Visserstraat 56-56ad, winkelwoonhuis	Groningen	Beschermd stadsgezicht Binnenstad	drielaags pand met plat dak, terugliggende bovenste verdieping met balkon, erkerpartij en winkelpui		1936	zakelijk-traditioneel	++	+	+	++	+	+	onderdeel aaneengesloten gevelwand; opmerkelijk door erker met serre-opbouw en terugliggende derde laag; gave winkelpui.	8	K
103504	Visserstraat 58-58a, winkelwoonhuis	Groningen	Beschermd stadsgezicht Binnenstad	tweelaags pand met lessenaarsdak, lijstgevel en inlooppui			traditioneel, zakelijkheid	++	+	+	0	0	0	onderdeel aaneengesloten gevelwand; winkelpui met inloop vermoedelijk uit 1963; gevel in details gewijzigd.	4	BO
153149	Visserstraat 60-60ac, winkelwoonhuis	Groningen	Beschermd stadsgezicht Binnenstad	drielaags pand met lessenaarsdak met overstek, inloopwinkelpui en bovenwoningen met erkers		1930	zakelijk-traditioneel	++	+	+	++	++	+	onderdeel aaneengesloten gevelwand; gaaf, bijzonder door inloopwinkelpui en bovengevel met erkers onder groot overstek en rondboogvensters.	9	K
103796	Visserstraat 64, woonhuis	Groningen	Beschermd stadsgezicht Binnenstad	eenlaags pand met afgeplat zadeldak en hoog opgetrokken voorgevel		1917	traditioneel	++	+	+	+	0	0	onderdeel aaneengesloten gevelwand; voorgevel met markante afsluiting met hoekpinakels.	5	BO
153150	Visserstraat 66, woonhuizen	Groningen	Beschermd stadsgezicht Binnenstad	eenlaags woning met schilddak en wit gepleisterde lijstgevels			traditioneel	+	+	+	0	++	+	eenvoudig eenlaags pand op hoek met De Laan, exterieur flink gewijzigd; mogelijk 16e-eeuwse kap en boezem met schilderstuk uit 1847.	6	K
153151	Visserstraat 68, woonhuis	Groningen	Beschermd stadsgezicht Binnenstad	eenlaags woning met dwars zadeldak met vernieuwde houten dakkapel			traditioneel	+	+	+	0	+	0	eenvoudig eenlaags pand met dwarskap en geheel gewijzigde voorgevel, mogelijk met veel oudere kern.	4	BO
153152	Visserstraat 70, winkelwoonhuis	Groningen	Beschermd stadsgezicht Binnenstad	tweelaags pand met schilddak, lijstgevel en stenen dakhuis			traditioneel	+	+	+	0	+	0	onderdeel aaneengesloten gevelwand; details gewijzigd.	4	BO
103507	Visserstraat 72-80, voormalig pakhuis	Groningen	Beschermd stadsgezicht Binnenstad	drielaags diep pand met zaldeldak, topgevel met trijshuis			traditioneel	+	+	+	+	+	+	onderdeel aaneengesloten gevelwand; markant pakhuis met symmetrisch ingedeelde voorgevel, met laadluiken in het midden.	6	K
103473	Visserstraat 7-7a, woonhuis	Groningen	Beschermd stadsgezicht Binnenstad	tweelaags pand met schilddak, lijstgevel, souterrain en portiek met trap			traditioneel	+	+	+	++	++	+	onderdeel aaneengesloten gevelwand; pand met mogelijk oudere kern en gave 19e-eeuwse lijstgevel.	8	K
103474	Visserstraat 9, werkplaats met bovenwoning	Groningen	Beschermd stadsgezicht Binnenstad	tweelaags pand met schilddak, lijstgevel, stenen dakkapel en gewijzigde pui			traditioneel	+	+	+	+	+	0	onderdeel aaneengesloten gevelwand; bovengevel gaaf, pui gemoderniseerd maar heeft nog wel werkplaatskarakter bewaard.	5	BO
103768	Visserstraat zn, Verlengde Visserstraat zn, Visserbrug	Groningen	Beschermd stadsgezicht Binnenstad	basculebrug met landhoofden en brugwachtershuisje	brugwachtershuisje is in 1946 herbouwd na oorlogsverwoesting	1925	zakelijk-traditioneel	++	++	++	++	+	+	eenvoudige maar karakteristieke basculebrug met toebehoren; waardevol als onderdeel van de historische infrastructuur in het binnenstadsgebied; herinnering aan oorlogsverwoesting.	10	K
103663	Vlasstraat 3-21a, 14-36a, complex woonhuizen, winkelwoonhuizen en bedrijfspanden met bovenwoningen	Groningen	Binnenstad-Oost	twee lange blokken met geschakelde, soms dubbele tweelaags panden met schilddaken, lijstgevels, (stenen) dakkapellen, historische winkelpui (28), bedrijfspuien		1893	traditioneel, neorenaissance elementen	++	++	++	+	+	++	zeer markant complex in korte tijd rond 1893-1894 gebouwd, op details na gaaf; geeft uitstekend beeld van woningcomplex uit de late 19e eeuw, gaaf ensemble.	10	K
153161	Vondellaan 138-154, portiekflat	Groningen	De Wijert-Noord	vierlaags portiekflat op plint		1959	shakehands	++	+	+	+	+	0	onderdeel stempelstructuur naoorlogse woonwijk	6	K
153162	Vondellaan 186-312, portiekflat	Groningen	De Wijert-Noord	vierlaags portiekflat op plint		1965	shakehands	++	++	+	+	+	+	beeldbepalend aan watersingel; onderdeel stempelstructuur naoorlogse woonwijk	8	K
153163	Vondellaan 2-64, portiekflat	Groningen	De Wijert-Noord	vierlaags portiekflat op plint		1961	shakehands	++	+	+	0	+	0	onderdeel stempelstructuur naoorlogse woonwijk	5	BO
153164	Vondellaan 314-424, portiekflat	Groningen	De Wijert-Noord	vierlaags portiekflat op plint		1961	shakehands	++	++	+	+	+	+	onderdeel stempelstructuur naoorlogse woonwijk	8	K
153165	Vondellaan 66-136, portiekflat	Groningen	De Wijert-Noord	vierlaags portiekflat op plint		1961	shakehands	++	+	+	0	+	0	onderdeel stempelstructuur naoorlogse woonwijk	5	BO

objectnr	omschrijving	kern	ensemble	subtype	bijzonderheden	datum	bouwstijl	S	B	H	G	A	Z	beschrijving	score	status
153166	Vondellaan 66aa-66ap, garageboxen	Groningen	De Wijert-Noord	blok eenlaags garageboxen		1961	nvt	+	0	+	+	0	0	onderdeel stempelstructuur naoorlogse woonwijk	3	BO
153167	Vondellaan 67, 67a-67p, voormalige Nieuw-Apostolische Kerk	Groningen	De Wijert-Noord			1965	shakehands	++	+	++	+	+	++	kerk verbouwd tot woningen; markant venster met betonnen elementen; onderdeel naoorlogse wijk, halfopen verkaveling.	9	K
153168	Vondellaan 71, kantoorgebouw Nederlandse Onderlinge Waarborgmaatschappij	Groningen	De Wijert-Noord			1974	shakehands	0	+	+	+	+	0	jongere toevoeging in naoorlogse wijk, niet helemaal passend in systeem; wel typerend voorbeeld kantoorbouw jaren 70.	4	BO
153169	Vondellaan 7-65, portiekflat	Groningen	De Wijert-Noord	drielaags portiekflat met plint		1962	shakehands	++	+	+	0	+	0	onderdeel naoorlogse wijk, open verkaveling.	5	BO
153170	Vondellaan 77.101-77.1001, galerijflat, Vondelflat	Groningen	De Wijert-Noord	twaalflaags galerijflat (bejaardenserviceflat) boven plint met garages		1970	functionalisme	++	++	+	+	+	+	ligging op prominente straathoek, in centrale deel wijk; hoogbouwaccent; onderdeel naoorlogse wijk.	8	K
153171	Vondellaan 83, voormalige ULO-school voor meisjes	Groningen	De Wijert-Noord	tweelaags schoolgebouw met plat dak, samengestelde plattegrond		1968	shakehands	++	++	+	+	++	+	ligging in centrale zone aan watersingel; fors naar het noorden toe uitgebreid; onderdeel naoorlogse wijk, open verkaveling.	9	K
153172	Vondellaan, Hendrik de Vriesplantsoen, brug over watersingel	Groningen	De Wijert-Noord	vaste brug			shakehands	++	+	+	++	++	++	markante betonnen brug met decoratieve ijzeren leuningen; onderdeel centrale parkstructuur van De Wijert.	10	K
153173	Vondelpad 3, schoolgebouw	Groningen	De Wijert-Noord	twee- en drielaags schoolgebouw met platte daken, samengestelde opzet		1967	functionalisme	+	+	+	0	+	+	deels vernieuwd en vergroot; ligging in groene wijkrand, in parkachtige setting; onderdeel naoorlogse wijk, open verkaveling.	5	BO
103839	Voor 't Voormalig Klein Poortje 12, bedrijfspand met bovenwoning	Groningen	Beschermd stadsgezicht Binnenstad	tweelaags pand met kap, lijstgevel en brede bedrijfsdeur in pui			traditioneel	+	+	+	0	0	0	aan pui herkenbaar voormalige werkplaats met bovenwoning, overigens sterk gewijzigd.	3	BO
103508	Voor 't Voormalig Klein Poortje 1-4, voormalig veerhuis met cafe en woningen	Groningen	Beschermd stadsgezicht Binnenstad	samengesteld complex van tweelaags bouwdelen onder afgeplatte schilddaken, met gepleisterde lijstgevels			traditioneel	++	++	+	+	++	++	prominente ligging op kade Schuitendiep; opmerkelijk gebouwencluster van drie afzonderlijke panden die in fasen zijn samengevoegd; oudste kern vermoedelijk eind 18e/begin 19e eeuw; deels veerhuis met café geweest.	10	K
103664	Voor 't Voormalig Klein Poortje 6a-7, woonhuis	Groningen	Beschermd stadsgezicht Binnenstad	drielaags pand met plat dak			traditioneel	+	+	+	0	0	0	oorspronkelijk tweelaags herenhuis met kap, naderhand met volledige verdieping verhoogd; details gewijzigd; ligging aan kade.	3	BO
103511	Voor 't Voormalig Klein Poortje 8-9a, woningcomplex	Groningen	Beschermd stadsgezicht Binnenstad	tweelaags blok geschakelde woningen met schilddak, lijstgevel en stenen dakkapellen			traditioneel, eclectische elementen	+	+	+	+	+	0	in 1 project ontworpen rijtje huizen, waarvan nr. 7 oorspronkelijk met winkelpui; redelijk gaaf, maar nr. 9 met geverfde bovengevel; ligging aan kade.	5	BO
153174	Vrydemalaan 17, Universitair Centrum Psychiatrie	Groningen	UMC	groot samengesteld complex van drie lage paviljoens en een hoog paviljoen in kamvorm		1965	functionalisme	++	+	++	+	+	++	onderdeel umc-terrein; bijzondere kamvormige structuur, gelegen in groene rand van het terrein, grenzend aan de singelstructuur van de Petrus Campersingel	9	K
103667	W.A. Scholtenstraat 10-12, voormalige herenkledingfabriek	Groningen	Binnenstad-Oost	samengesteld complex met drielaags voorbouw met kap en achterbouw met plat dak		1930	zakelijk-expressionisme, verstrakte Amsterdamse school	+	++	++	++	++	++	onderdeel aaneengesloten gevelwand met objecten uit interbellum-midden 20e eeuw; in hoofdvorm gaaf; zeldzaam type; imposant complex met dito voorgevel met rijke geleding en ornamentiek.	11	K
103666	W.A. Scholtenstraat 11-11a, bedrijfspand met bovenwoning	Groningen	Binnenstad-Oost	drielaags pand met schilddak en topgevel met steekkap, verdieping met erker		1924	nieuw historiserend	++	+	++	+	++	++	onderdeel aaneengesloten gevelwand met objecten uit het interbellum; zeer gaaf voorbeeld van woon-werkpand uit interbellum, vrij zeldzame bouwstijl.	10	K
153175	W.A. Scholtenstraat 2.1-2.10, verenigingsgebouw met bovenwoning	Groningen	Binnenstad-Oost	drielaags pand met plat dak met houten overstek		1947	Delftse school	+	+	+	+	+	+	onderdeel aaneengesloten gevelwand met objecten uit interbellum-midden 20e eeuw; in hoofdvorm gaaf, pui is een reconstructie; wellicht bijzondere functie (Humanistisch Centrum?).	6	K

objectnr	omschrijving	kern	ensemble	subtype	bijzonderheden	datum	bouwstijl	S	B	H	G	A	Z	beschrijving	score	status
103668	W.A. Scholtenstraat 22a-22s, fabrieksgebouw firma Grijpma & De Hosson	Groningen	Binnenstad-Oost	drielaags pand met later toegevoegde kap, houten dakoverstek tussen hoekpinakels		1919	zakelijk-traditioneel, Amsterdamse school elementen	+	++	++	+	++	+	onderdeel aaneengesloten gevelwand met objecten uit interbellum-midden 20e eeuw; bedrijf in drogerijen, chemicaliën en specerijen; in het bijzonder de voorgevel bleef intact, met rijke gelededing en siermetselwerkdetails; details veranderd.	9	K
103665	W.A. Scholtenstraat 2-4a, dubbel bedrijfspand met bovenwoningen	Groningen	Binnenstad-Oost	drielaags pand met plat dak, flauw hellende topgevel met geaccentueerde hoektraveeën, erkers en bedrijfspuien		1923	Amsterdamse school	+	++	++	+	++	++	onderdeel aaneengesloten gevelwand met objecten uit interbellum-midden 20e eeuw; in hoofdvorm gaaf; zeldzaam type, bijzonder door de dubbele opzet, de stijlkenmerken en de vele markante details; vrij gaaf.	10	K
103669	W.A. Scholtenstraat 26, 26.1-26.11, 26a-26m, fabrieksgebouw de Tabaksplant	Groningen	Binnenstad-Oost	drielaags pand met later toegevoegde kap, afgeschuinde hoekgevels, lijstgevels met gekanteelde lijsten en pinakels	tegeltabelau/baksteentabelau met opschrift Tabaksfabriek De Tabaksplant, boogveld met voorstelling.	1920	overgangsarchitectuur	+	++	++	+	+	++	onderdeel aaneengesloten gevelwand, op hoek; voormalige tabaksfabriek P. Koning; opvallend hoekpand, ondanks verbouwing is fabriekskarakter goed bewaard.	9	K
107434	W.A. Scholtenstraat 27-29, Jeruzalemkerk met bijgebouwen en kosterwoning	Groningen	Binnenstad-Oost	kruisvormige zaalkerk met zadeldaken, geflankeerd door tweelaags bijgebouwen met platte daken en drielaags woning met plat dak, erker en balkon	voorterrein/tuin met oorspronkelijke hekwerken	1925	zakelijk-expressionisme, verstrakte Amsterdamse school	++	++	++	+	++	++	onderdeel aaneengesloten gevelwand met objecten uit interbellum; in hoofdlijnen gaaf kerkelijk complex, bijzonder door de complexmatige opzet van verschillende gebouwen met voorterrein en hekwerken; details deels gemoderniseerd.	11	K
103795	W.A. Scholtenstraat 31-37a, bedrijfsgebouw met bovenwoningen	Groningen	Binnenstad-Oost	fors drielaags blok met plat dak, bedrijfsruimten beneden en bovenwoningen met balkons, middenpartij met gemetseld fronton		1923	zakelijk-expressionisme	++	++	+	+	+	+	onderdeel aaneengesloten gevelwand met objecten uit interbellum; in hoofdvorm gaaf, veel details gewijzigd; typologisch bijzonder vanwege de vier bedrijfsruimten (oorspronkelijk met gesloten deuren) beneden.	8	K
103795	W.A. Scholtenstraat 39-39a, café met bovenwoning	Groningen	Binnenstad-Oost	drielaags hoekpand met plat dak, afgeschuinde hoekgevel met opvallende expressieve winkelpui met balkon		1923	zakelijk-expressionisme, artdeco	++	++	++	+	++	+	onderdeel aaneengesloten gevelwand met objecten uit het interbellum; hoekpand met prominente hoekoplossing; gave pui met veel bijzondere details; bovengevels eveneens met markante elementen maar gewijzigde detaillering.	10	K
103666	W.A. Scholtenstraat 7-9a, dubbel bedrijfspand met bovenwoningen	Groningen	Binnenstad-Oost	drielaags blok met plat dak en verdieping met balkons		1929	zakelijk-traditioneel	++	+	+	+	+	+	onderdeel aaneengesloten gevelwand met objecten uit interbellum; markant type met symmetrische opzet en erkers; details deels gewijzigd.	7	K
103512	W.F. Bathoornstraat 3-3a, woonhuis, beneden- en bovenwoning	Groningen	Beschermd stadsgezicht Binnenstad	drielaags pand met plat dak, links een risaliet met ingangen en erker	voortuin met hekwerken	1923	zakelijk-expressionisme, verstrakte Amsterdamse school	++	+	+	++	++	+	onderdeel aaneengesloten gevelwand met objecten uit het interbellum; sluit aan op monumentaal hoekpand; op details erker na geheel gaaf; fraai ontwerp.	9	K
100845	Wagnersingel 2-22b, Haydnlaan 1-7b, Bachkade 1-18, Coendersweg 2-4b, 4.1-4.2a, woningcomplex	Groningen	Helpman, vooroorlogs gedeelte	twee- en drielaags blok met kap en hoekwinkel		1940	zakelijk-traditioneel	++	+	+	++	+	++	opmerkelijk gaaf blok aan vier straten, markante hoge topgevels met schouders en doorlopende vensterstroken in de bovenste bouwlaag; onderdeel vooroorlogs deel Helpman, met gesloten verkaveling	9	K
101621	Wagnersingel 9-13b, woningcomplex	Groningen	Helpman, vooroorlogs gedeelte	drielaags blok met kap en portieken		1941	zakelijk-traditioneel	+	+	+	+	+	+	vergelijkbaar type als noordzijde Wagnerlaan; onderdeel vooroorlogs deel Helpman, met gesloten verkaveling	6	K
153179	Waldeck-Pyrmontplein 12-12ab, woningcomplex	Groningen	Helpman, vooroorlogs gedeelte	drielaags blok met kap en portieken		1936	zakelijk-traditioneel	+	+	+	+	+	+	topgevelaccent en erkers aan voorzijde; markant rond venster; onderdeel vooroorlogs deel Helpman, met gesloten verkaveling	6	K
153180	Waldeck-Pyrmontplein 13-13a, wijkgebouw Helperkerk	Groningen		tweelaags pand met schilddak		1927	zakelijk-traditioneel	+	+	++	+	+	++	rug aan rug gelegen met Helperkerk; bijzondere functie; markante expressieve hangende erkers; onderdeel vooroorlogs deel Helpman, met gesloten verkaveling	8	K



objectnr	omschrijving	kern	ensemble	subtype	bijzonderheden	datum	bouwstijl	S	B	H	G	A	Z	beschrijving	score	status
101622	Waldeck-Pyrmontplein 1-5, Waldeck-Pyrmontstraat 5-17, woningcomplex	Groningen	Helpman, vooroorlogs gedeelte	drielaags blok met plat dak en portieken		1934	zakelijkheid, Nieuwe Haagse school elementen	++	++	+	++	++	++	zeer markant langgerekt blok dat zuidelijke deel plein omsluit; diverse bijzondere hoekaccenten; onderdeel vooroorlogs deel Helpman, met gesloten verkaveling	11	K
153181	Waldeck-Pyrmontplein 6-11b, Waldeck-Pyrmontstraat 8-12b, woningcomplex	Groningen	Helpman, vooroorlogs gedeelte	drielaags blok met zadeldak en portieken		1936	zakelijk-traditioneel	++	++	+	++	++	++	bijzonder type met open portiektrappen naar verdieping; rijk gelede architectuur door erkers, balkons, centrale topgevelrisaliet; markante ligging aan noordzijde plein; onderdeel vooroorlogs deel Helpman, met gesloten verkaveling.	11	K
153182	Waldeck-Pyrmontstraat 2-6a, Coendersweg 60-60a, woningcomplex	Groningen	Helpman, vooroorlogs gedeelte	twee- en drielaags blok met schilddaken en portieken		1938	zakelijk-traditioneel	++	++	+	+	+	+	hoekpand met afgeschuinde hoekgevel, ensemble met andere hoekpanden aan deze kruising; markante hangende erkers; onderdeel vooroorlogs deel Helpman, met gesloten verkaveling	8	K
103671	Walstraat 14, woonhuis, arbeiderswoning	Groningen	Binnenstad-Oost	eenlaags woning met schilddak, lijstgevel en stenen dakkapel	pand hoekt om achter belendende Walstraat 12	1895	traditioneel	++	+	+	+	+	++	onderdeel aaneengesloten gevelwand met meer bescheiden woningen; in hoofvorm en aanzicht vrij gaaf, raamdetails vernieuwd.	8	K
103672	Walstraat 16-20, blokje van drie arbeiderswoningen	Groningen	Binnenstad-Oost	eenlaags blok geschakelde woningen onder zadeldak, met lijstgevel en houten dakkapellen		1893	traditioneel	++	+	+	++	+	++	onderdeel aaneengesloten gevelwand met meer bescheiden woningen; in hoofvorm en aanzicht vrij gaaf blokje kleinschalige woningen met dakkapellen.	9	K
153183	Walstraat 22-22a, winkelwoonhuis	Groningen	Binnenstad-Oost	drielaags hoekpand met afgewolfd zadeldak, gewijzigde hoekwinkelpui en verdiepingen met erkers		1929	zakelijk-traditioneel	++	+	+	+	+	0	onderdeel aaneengesloten gevelwand, hoekpand; eenvoudig winkelwoonhuis met licht gewijzigde details.	6	K
153184	Walstraat 26-26ab, winkelwoonhuis	Groningen	Binnenstad-Oost	drielaags hoekpand met zadeldak en hoekwinkelpui		1931	zakelijk-traditioneel	++	+	+	+	+	0	onderdeel aaneengesloten gevelwand; eenvoudig hoekwinkelpand met sobere detaillering, details deels gewijzigd.	6	K
103673	Walstraat 34, schoolgebouw ""Handenarbeid en huisvlijt""	Groningen	Binnenstad-Oost	tweelaags diep pand met zadeldak, voorgevel met topgevel met loggia, risaliet met gewijzigde ingang en verdieping met erker	in 1913 gebouwd tegen een ouder schoolgebouw uit 1892 (nu aan achterzijde)	1892	rationalisme	+	++	++	+	++	++	onderdeel aaneengesloten gevelwand; in twee hoofdfasen tot stand gekomen; voorste deel met fraaie voorgevel in de trant van Berlage, met veel bijzondere details; tegeltableau.	10	K
107433	Walstraat 8-10, dubbel arbeiderswoning	Groningen	Binnenstad-Oost	blok van twee geschakelde eenlaags woningen met schilddak, lijstgevel en stenen dakhuis met druiplijst		1889	traditioneel	++	+	+	++	+	++	onderdeel aaneengesloten gevelwand met meer bescheiden woningen; in hoofvorm en aanzicht vrij gaaf blokje kleinschalige woningen met dakkapellen.	9	K
107430	Walstraat zn, poort	Groningen	Binnenstad-Oost	gemetselde rondboogpoort tussen pilasters, met hoofdgestel en Ionische kapitelen			classicisme	++	+	++	++	++	++	17-eeuwse poort, herplaatst in jaren 30, afkomstig van herenhuis aan de Nieuweweg; thans onderdeel van woningcomplex uit 1936 van de Dienst Gemeentewerken.	11	K
104001	Warmoesstraat 15, winkelwoonhuis	Groningen	Oosterpoortbuurt	tweelaags pand met schilddak, lijstgevel en winkelpui		1901	eclecticisme	+	+	+	++	+	+	onderdeel karakteristieke aaneengesloten gevelwand in ensemble Oosterpoort; gaaf winkelwoonhuis, voorgevel met bijzondere detaillering en houten winkelpui.	7	K
153186	Warmoesstraat 18, Borgmanschool	Groningen	Oosterpoortbuurt	eenlaags schoolgebouw met plat dak	jonge aanbouw aan de westzijde		zakelijk-traditioneel	+	0	++	+	+	+	openbare basisschool; ligging op binnenterrein; de school is deels ingrijpend veranderd door inbouw tweede bouwlaag en een grote uitbreiding aan de westzijde.	6	K
153188	Warmoesstraat 21-21a, woonhuis, beneden- en bovenwoning	Groningen	Oosterpoortbuurt	tweelaags pand met schilddak, lijstgevel en dakkapel		1901	eclecticisme	+	+	+	++	++	++	onderdeel karakteristieke aaneengesloten gevelwand in ensemble Oosterpoort; zeer gave beneden- en bovenwoning met bijzondere detaillering.	9	K
153193	Warmoesstraat 41-41a, werkplaats met bovenwoning	Groningen	Oosterpoortbuurt	tweelaags pand met kap			Delftse school	+	+	++	+	+	++	onderdeel karakteristieke aaneengesloten gevelwand in ensemble Oosterpoort; opmerkelijk en vrij zeldzaam type, werkplaats met woning boven; in hoofdzaak gaaf.	8	K

objectnr	omschrijving	kern	ensemble	subtype	bijzonderheden	datum	bouwstijl	S	B	H	G	A	Z	beschrijving	score	status
153195	Warmoesstraat 45, woonhuis	Groningen	Oosterpoortbuurt	eenlaags woning met schilddak, lijstgevel en dakkapel		1879	traditioneel	+	+	+	+	+	+	onderdeel karakteristieke aaneengesloten gevelwand in ensemble Oosterpoort; redelijk gaaf kleinschalig woningtype.	6	K
153196	Warmoesstraat 47, woonhuis	Groningen	Oosterpoortbuurt	eenlaags woning met schilddak, lijstgevel en dakhuis			traditioneel	+	+	+	++	+	+	onderdeel karakteristieke aaneengesloten gevelwand in ensemble Oosterpoort; gaaf kleinschalig woningtype.	7	K
153198	Warmoesstraat 49-51, dubbele arbeiderswoning	Groningen	Oosterpoortbuurt	eenlaags blok geschakelde woningen met kap en lijstgevel			traditioneel	+	+	+	+	+	+	onderdeel karakteristieke aaneengesloten gevelwand in ensemble Oosterpoort; redelijk gaaf kleinschalig woningtype.	6	K
153200	Warmoesstraat 53-53ab, woonhuis, beneden- en bovenwoning	Groningen	Oosterpoortbuurt	drielaags pand met dwars zadeldak, erker en portiek met trapopgang		1935	zakelijk-traditioneel	+	+	+	+	+	+	onderdeel karakteristieke aaneengesloten gevelwand in ensemble Oosterpoort; bijzonder type met portieketagewoningen; enkele opvallende details.	6	K
104003	Warmoesstraat 54-60, blok geschakelde arbeiderswoningen	Groningen	Oosterpoortbuurt	eenlaags blok geschakelde woningen met schilddak en lijstgevel		1878	traditioneel	+	+	+	+	+	+	onderdeel karakteristieke aaneengesloten gevelwand in ensemble Oosterpoort; in hoofdvorm gaaf, dakopbouwen ontbreken nog.	6	K
153201	Warmoesstraat 5-5a, werkplaats met bovenwoning	Groningen	Oosterpoortbuurt	tweelaags pand met schilddak, lijstgevel en werkplaatspui			traditioneel	+	+	++	++	+	++	onderdeel karakteristieke aaneengesloten gevelwand in ensemble Oosterpoort; gaaf; bijzonder type met werkplaats.	9	K
153202	Warmoesstraat 6, winkelwoonhuis	Groningen	Oosterpoortbuurt	eenlaags pand met schilddak, lijstgevel, dakhuis en winkelpui			traditioneel	+	+	++	++	+	++	onderdeel karakteristieke aaneengesloten gevelwand in ensemble Oosterpoort; gaaf kleinschalig bouwtype met buurtwinkelpui	9	K
101285	Warmoesstraat 70-74b, Meeuwerderweg 89, woningcomplex	Groningen	Oosterpoortbuurt	drielaags hoekpand met plat dak, erkers en portiek		1934	zakelijkheid, Nieuwe Haagse school elementen	+	++	+	++	++	+	onderdeel karakteristieke aaneengesloten gevelwand in ensemble Oosterpoort; markante hoekligging met halfronde hoekerkerpartij.	9	K
107763	Wassenberghstraat 17-25, 25a-25d, woningcomplex, herenhuizen	Groningen	Beschermd stadsgezicht Schildersbuurt	drielaags blok met plat dak, bakstenen gevels met kleine topgevelaccenten en een gemetselde balustrade (middenwoning)		1915	overgangsarchitectuur	++	+	+	+	+	0	onderdeel aaneengesloten gevelwand in vanaf late 19e eeuw ontwikkelde stadsuitbreiding; ensemblewaarde; eenvoudig blok met grote woningen; details versoberd of gewijzigd; algemeen voorkomend type.	6	K
101397	Wassenberghstraat 1-9a, Otto Eerelmanstraat 5-11a, 8-10, woningcomplex voor gemeenteambtenaren	Groningen	Beschermd stadsgezicht Schildersbuurt	tweelaags woningblokken met kap, dakhuisaccenten, bakstenen gevels met gekoppekte rondboogdeuren, erkers en enkele balkons	inspringend blok aan de Wassenberghstraat, hier met voortuintjes met hagen	1921	zakelijk-traditioneel	++	++	++	+	++	++	onderdeel aaneengesloten gevelwand in vanaf late 19e eeuw ontwikkelde stadsuitbreiding; in buurtje met tuindorpachtig karakter; gaaf complexje woningen, met gemeentesteun gebouwd voor gemeenteambtenaren; mooie baksteendetaillering.	11	K
101627	Wassenberghstraat 2-14a, Otto Eerelmanstraat 2-6, woningcomplex voor gemeenteamtaren	Groningen	Beschermd stadsgezicht Schildersbuurt	L-vormig tweelaags blok met schilddak met houten dakkapellen en stenen dakhuizen. bakstenen gevels met siermetselwerkdetails, ingangen onder luifels en erkers over twee lagen		1922	zakelijk-traditioneel	++	++	++	++	++	++	onderdeel aaneengesloten gevelwand in vanaf late 19e eeuw ontwikkelde stadsuitbreiding; in buurtje met tuindorpachtig karakter; gaaf complexje woningen, met gemeentesteun gebouwd voor gemeenteambtenaren; mooie baksteendetaillering.	12	K
153206	Wassenberghstraat 25.1-251a, woonhuis, beneden- en bovenwoning	Groningen	Beschermd stadsgezicht Schildersbuurt	drielaags pand met plat dak, geclusterde deuren onder luifel, erkers op verdiepingen		1938	zakelijk-traditioneel	++	+	+	++	+	+	onderdeel vooroorlogse stadsuitbreiding met gesloten verkaveling; markant in rij opgenomen beneden- en bovenwoning uit late interbellum; gaaf in hoofdvorm en details.	8	K
101628	Wassenberghstraat 26, 26a-26e, voormalige Prof. Kohnstammschool	Groningen	Beschermd stadsgezicht Schildersbuurt	tweelaags zesklassige gangschool met aan voorzijde een bouwlaag met lessenaarsdak, met nieuwe dakkapellen; links een poortgebouwtje onder zadeldak	entreepartij met twee lagen, fronton en beeldhouwwerk	1915	zakelijk-traditioneel, nieuw-historiserende elementen	++	+	++	+	+	+	onderdeel aaneengesloten gevelwand in vanaf late 19e eeuw ontwikkelde stadsuitbreiding; markant historisch schoolgebouw met bijzondere nieuw-historiserende elementen; wijzigingen ten behoeve van woonfunctie.	8	K

objectnr	omschrijving	kern	ensemble	subtype	bijzonderheden	datum	bouwstijl	S	B	H	G	A	Z	beschrijving	score	status
150647	Wassenberghstraat 27, woonhuis met garage	Groningen-Engelbert	Beschermd stadsgezicht Schildersbuurt	drielaags pand met plat dak, garage en portiek beneden, erker, balkon en erkervenster op de verdiepingen		1934	zakelijk-traditioneel	++	+	+	+	+	+	onderdeel vooroorlogse stadsuitbreiding met gesloten verkaveling; markant in rij opgenomen woonhuis met garage in onderbouw; weinig voorkomend type, vrij gaaf.	7	K
107811	Wassenberghstraat 28-34, 34a-34f, woningcomplex, beneden- en bovenwoningen	Groningen	Beschermd stadsgezicht Schildersbuurt	symmetrisch opgezet drielaags blok met kap, voorgevel met topgevelaccenten op de hoeken en dubbel dakhuis in het midden, erkers met balkons en portieken met open bovenlichten		1911	overgangsarchitectuur	++	++	+	+	++	+	onderdeel aaneengesloten gevelwand in vanaf late 19e eeuw ontwikkelde stadsuitbreiding; ensemblewaarde; bijzonder vanwege symmetrische opzet, rijke geleding en de dakaccenten; redelijk gaaf.	9	K
101625	Wassenberghstraat 29-39, woningcomplex, blok eengezinswoningen	Groningen	Beschermd stadsgezicht Schildersbuurt	tweelaags blok geschakelde woningen met plat dak, erkers over twee lagen, ingangen onder luifels, siermetelwerkdetails en terracottapanelen		1921	zakelijk-expressionisme, artdeco	++	++	+	++	++	++	onderdeel vooroorlogse stadsuitbreiding met gesloten verkaveling; vrij gaaf, rijk geleed en gedetailleerd woningblok uit vroege interbellum, bijzonder door opzet met plat dak, het vele siermetselwerk, decoratieve accenten in het hout en terracottapanelen	11	K
101629	Wassenberghstraat 36-38b, dubbele beneden- en bovenwoning	Groningen	Beschermd stadsgezicht Schildersbuurt	drielaags pand met plat dak, symmetrische bakstenen voorgevel met lichte middenrisaliet met klokgevel, verblendstenen sierdetails en erkers met balkons op de verdiepingen		1915	overgangsarchitectuur	++	+	+	+	++	+	onderdeel aaneengesloten gevelwand in vanaf late 19e eeuw ontwikkelde stadsuitbreiding; ensemblewaarde; markant symmetrisch type met opvallende gevelbekroning; redelijk gaaf.	8	K
107812	Wassenberghstraat 40-46, woningcomplex, middenstandswoningen	Groningen	Beschermd stadsgezicht Schildersbuurt	tweelaags blok met plat dak, alleen nr. 40 met later toegevoegd zadeldak en topgevel; bakstenen voorgevels met flauw hellende toppen en lisenen; zware kozijnen met glas-in-lood in bovenlichten		1919	zakelijk-traditioneel, rationalisme	++	+	+	++	++	+	onderdeel aaneengesloten gevelwand in vanaf late 19e eeuw ontwikkelde stadsuitbreiding; ensemblewaarde; kenmerkende sobere baksteenarchitectuur uit circa 1920; gaaf; weinig voorkomend type en stijl.	9	K
101626	Wassenberghstraat 41-41ad, Mondriaanstraat 15-17, woningcomplex, beneden- en bovenwoningen, winkelwoonhuis	Groningen	Beschermd stadsgezicht Schildersbuurt	drielaags hoekblok met plat dak, afgeronde hoek met winkelpui, rondboogportieken en erkers		1936	zakelijk-expressionisme, verstrakte Amsterdamse school	++	++	+	++	++	++	onderdeel vooroorlogse stadsuitbreiding met gesloten verkaveling; op prominente hoek gesitueerd, met sterk beeldbepalende afgeronde gevel; zorgvuldig ontworpen interbellumarchitectuur met veel bijzondere details; vrij gaaf.	11	K
100976	Wassenberghstraat 56-72, Friestraatweg 51, 51a-51b, woningcomplex met winkel	Groningen	Beschermd stadsgezicht Schildersbuurt	drielaags blok met deels plat dak, deels zadeldak, aan oostzijde tweelaags met zadeldak; bakstenen gevels met erkers, expressief hoekaccent met sterk uitstulpende erkerpartij	tuintjes deels met hagen	1933	zakelijk-expressionisme, verstrakte Amsterdamse school	++	++	+	++	++	++	onderdeel planmatige vooroorlogse stadsuitbreiding; opvallend grootschalig blok met sterk beeldbepalende wanden en hoekpartij, vrij gaaf; belangrijk voorbeeld van dit vooroorlogse type beneden- en bovenhuizen.	11	K
153208	Waterhuizen 16, woonhuis	Groningen	geen	dienstwoning bij gemaal Folkers		1951	Delftse school	+	+	+	+	+	+	kleine bakstenen dienstwoning met zadeldak, gelegen aan het Winschoterdiep, ten westen van het Folkers Gemaal.	6	K
153209	Waterhuizen 16aa, Folkers gemaal	Groningen	geen				Delftse school	0	+	++	+	+	++	Folkers gemaal, sinds 1928 een elektrisch gemaal, de huidige bebouwing dateert uit de jaren 50 van de 20e eeuw.	7	K
101632	Waterloolaan 21-22, dubbel woonhuis	Groningen	Herewegbuurt	tweelaags blok geschakelde woningen met schilddak en gekoppelde dakhuisen		1914	nieuw historiserend	+	++	+	++	++	++	redelijk zeldzaam type vanwege bijzondere bouwstijl; voortuin met hekwerk; onderdeel rij vrijstaande villa's langs de zuidrand van de wijk.	10	K
101630	Waterloolaan 23, woonhuis	Groningen	Herewegbuurt	tweelaags huis met schilddak, groot stenen dakhuis met topgevel en steekkap		1926	zakelijk-expressionisme	+	+	+	++	+	+	redelijk zeldzaam type vanwege bijzondere bouwstijl; onderdeel rij vrijstaande villa's langs de zuidrand van de wijk.	7	K

objectnr	omschrijving	kern	ensemble	subtype	bijzonderheden	datum	bouwstijl	S	B	H	G	A	Z	beschrijving	score	status
101633	Waterloolaan 26, woonhuis	Groningen	Herewegbuurt	tweelaags huis met schilddak en erker		1921	zakelijk-traditioneel	+	+	+	+	+	+	erker over twee lagen tegen voorgevel; onderdeel 6 rij vrijstaande villa's langs de zuidrand van de wijk.	6	K
101631	Waterloolaan 27, woonhuis	Groningen	Herewegbuurt	tweelaags huis met zadeldak en serre		1912	zakelijk-traditioneel	+	+	+	++	+	+	gaaf ogende eenvoudige villa; voortuin met hekwerk; onderdeel rij vrijstaande villa's langs de zuidrand van de wijk.	7	K
101634	Waterloolaan 28, woonhuis	Groningen	Herewegbuurt	tweelaags huis met schikddak, grote dakkapel en breed balkon		1912	nieuw historiserend	+	+	+	++	++	++	redelijk zeldzaam type vanwege bijzondere bouwstijl; onderdeel rij vrijstaande villa's langs de zuidrand van de wijk.	9	K
153211	Watermanstraat 10-136, woningcomplex, galerijflat De Waterman	Groningen	De Paddepoel	achtlaags galerijflat met plat dak op hoge plint		1971	functionalisme	+	+	+	++	+	0	grote galerijflat in groenaanleg aan wijkrand; bijzonder is de zaagandgevel aan de westzijde, gericht op het Reitdiep.	6	K
153224	Wenkebachlaan 1-56, galerijflat	Groningen	Corpus den Hoorn-Noord, naoorlogse wijk	zeven- en vierlaags galerijflat op plint		1962	shakehands	++	++	+	+	+	+	uit twee schijven bestaande galerijflat, markant aan hoofdlaan door wijk, aan plantsoen; onderdeel naoorlogse wijk, open verkaveling.	8	K
107092	Werfstraat 10, 10a-10c, woonhuis, herenhuis	Groningen	Beschermd stadsgezicht Binnenstad	tweelaags pand met afgeplat schilddak met houten overstek, voorgevel met rechts topgevelrisaliet met steekkap en links op de verdieping een grote hangende erker op zware consoles		1909	overgangsarchitectuur	++	+	+	+	++	+	onderdeel aaneengesloten gevelwand; ensemblewaarde; ligging aan parkrand; gaaf vroeg 20e-eeuws herenhuis met brede opzet en rijke geleding; opvallend is de grote hangende erker op zware geprofileerde consoles, opgenomen in vensterpartij.	8	K
107088	Werfstraat 2-3, onderdeel complex Melkinrichting ""Stad en Lande""	Groningen	Beschermd stadsgezicht Binnenstad	tweelaags gebouw, nr. 2 met schilddak, nr. 3 met plat dak, met topgevel en steekkap, witte verblendstenen voorgevel met decoratieve details	sluit aan op het rijksmonument Werfstraat 1 en vormt hiermee een historische en bouwkundige eenheid	1909	overgangsarchitectuur, Jugendstil elementen	++	++	++	++	++	++	onderdeel aaneengesloten gevelwand; ensemblewaarde met het op de hoek van de Noorderhaven gelegen hoofdgebouw van de Melkinrichting Stad en Lande, waarmee het ook historisch en qua ontwerp een geheel vormt; gaaf.	12	K
107089	Werfstraat 4, woonhuis, herenhuis	Groningen	Beschermd stadsgezicht Binnenstad	drielaags pand met plat dak, bakstenen voorgevel met siermetselwerklijst		1921	rationalisme	++	+	+	++	+	+	onderdeel aaneengesloten gevelwand; ensemblewaarde; ligging aan parkrand; herenhuis met zeer sobere bakstenen voorgevel; gaaf.	8	K
107090	Werfstraat 5, woonhuis, herenhuis	Groningen	Beschermd stadsgezicht Binnenstad	drielaags pand met plat dak, rechtgesloten voorgevel met siermetselwerklijst en overstek, bakstenen voorgevel met kunststenen details		1911	overgangsarchitectuur	++	+	+	++	+	+	onderdeel aaneengesloten gevelwand; ensemblewaarde; ligging aan parkrand; gaaf vroeg 20e-eeuws herenhuis met sobere detaillering.	8	K
103513	Werfstraat 6, woonhuis, herenhuis	Groningen	Beschermd stadsgezicht Binnenstad	drielaags pand met plat dak, voorgevel met rechts topgeveltje en links dakoverstek tussen pinakels; bakstenen gevels met hardstenen details		1911	overgangsarchitectuur	++	+	+	++	++	+	onderdeel aaneengesloten gevelwand; ensemblewaarde; ligging aan parkrand; gaaf vroeg 20e-eeuws herenhuis met sobere detaillering.	9	K
103513	Werfstraat 7, woonhuis, herenhuis	Groningen	Beschermd stadsgezicht Binnenstad	tweelaags pand met dwars zadeldak en houten dakoverstek, voorgevel met rechts ingangstravee met balkon en dakhuis met topgevel		1909	overgangsarchitectuur	++	+	+	++	++	+	onderdeel aaneengesloten gevelwand; ensemblewaarde; ligging aan parkrand; gaaf vroeg 20e-eeuws herenhuis met sobere detaillering.	9	K
103513	Werfstraat 8, woonhuis, herenhuis	Groningen	Beschermd stadsgezicht Binnenstad	drielaags herenhuis met plat dak met houten overstek, voorgevel met rechts ingang met bordestrap en links grote erker met balkon		1913	overgangsarchitectuur	++	+	+	++	++	+	onderdeel aaneengesloten gevelwand; ensemblewaarde; ligging aan parkrand; gaaf vroeg 20e-eeuws herenhuis met sobere detaillering; opvallend element is de terugliggende voorgevel met grote erker in de rooilijn.	9	K

objectnr	omschrijving	kern	ensemble	subtype	bijzonderheden	datum	bouwstijl	S	B	H	G	A	Z	beschrijving	score	status
107091	Werfstraat 9, woonhuis, herenhuis	Groningen	Beschermde stadsgezicht Binnenstad	drielaags pand met plat dak, rechtgesloiten voorgevel met gemetselde sierlijst en hoekpinakels, verdieping met hangende erker met balkon		1910	overgangsarchitectuur	++	+	+	++	++	+	onderdeel aaneengesloten gevelwand; ensemblewaarde; ligging aan parkrand; gaaf vroeg 20e-eeuws herenhuis met markante detaillering, waaronder rijk geprofileerde vensterdagkanten; de hangende erker is aardig accent in het straatbeeld.	9	K
153225	Werumeus Buningstraat 18-36, portiekflat met winkelplint	Groningen	De Wijert-Noord	tweelaags portiekflat met winkelplint en maisonnettes		1960	shakehands	+	+	+	+	+	+	bijzonder type, gave plint met winkelpuien; onderdeel naoorlogse wijk, open verkaveling.	6	K
153226	Wester Badstraat 15, winkelwoonhuis	Groningen	Zeeheldenbuurt	eenlaags pand met afgeplat schilddak, lijstgevel en breed gemetseld dakhuis met lijst		1886	traditioneel	++	+	+	++	+	++	onderdeel aaneengesloten gevelwand uit circa 1900, met overwegend kleine arbeiderswoningen; ensemblewaarde; vermoedelijk een winkelpandje geweest; in hoofdvorm gaaf, bijzondere opzet met groot dakhuis.	9	K
101635	Wester Badstraat 17, woonhuis, arbeiderswoning	Groningen	Zeeheldenbuurt	eenlaags woning met afgeplat schilddak, voorgevel met lijst en gemetseld dakhuis met balustrade			eclecticisme	++	+	+	+	++	+	onderdeel aaneengesloten gevelwand uit circa 1900, met overwegend kleine arbeiderswoningen; ensemblewaarde; in hoofdvorm gaaf, details gewijzigd; bijzonder door afwijkende geveldecoratie met siermetselwerk en dakhuis met balustrade.	8	K
153227	Wester Badstraat 19-23, blok van drie arbeiderswoningen	Groningen	Zeeheldenbuurt	eenlaags blok geschakelde woningen met afgeplatte schilddaken, lijstgevels met decoratieve bogen boven gevelopeningen, recente dakkapellen	nr. 19 met afzonderlijke kap	1886	traditioneel, neorenaissance elementen	++	+	+	+	+	+	onderdeel aaneengesloten gevelwand uit circa 1900, met overwegend kleine arbeiderswoningen; ensemblewaarde; in hoofdvorm gaaf, maar latere dakkapellen; voorgevels met decoratieve bogen boven gevelopeningen, nr. 19 ook met goot op consoles.	7	K
153228	Wester Badstraat 25-27, dubbele arbeiderswoning	Groningen	Zeeheldenbuurt	eenlaags dubbele woning met afgeplat schilddak, lijstgevel en recente dakkapellen		1890	traditioneel	++	+	+	+	+	+	onderdeel aaneengesloten gevelwand uit circa 1900, met overwegend kleine arbeiderswoningen; ensemblewaarde; sober type, in hoofdvorm gaaf, deurdetails gewijzigd, latere dakkapellen.	7	K
153229	Wester Badstraat 29, woonhuis, arbeiderswoning	Groningen	Zeeheldenbuurt	eenlaags woning met schilddak, lijstgevel en stenen dakkapel		1891	traditioneel, neorenaissance elementen	++	+	+	++	++	+	onderdeel aaneengesloten gevelwand uit circa 1900, met overwegend kleine arbeiderswoningen; ensemblewaarde; in hoofdvorm en details gaaf voorbeeld van kleine woning uit late 19e eeuw, met markante decoratieve accenten.	9	K
153231	Wester Badstraat 3-5, dubbele arbeiderswoning	Groningen	Zeeheldenbuurt	eenlaags dubbele woning met schilddaken, lijstgevel en dakkapellen		1884	traditioneel, neorenaissance elementen	++	+	+	++	++	+	onderdeel aaneengesloten gevelwand uit circa 1900, met overwegend kleine arbeiderswoningen; ensemblewaarde; gave dubbele woning met markante detaillering in de vorm van sierbogen boven gevelopeningen.	9	K
153232	Wester Badstraat 37, woonhuis, arbeiderswoning	Groningen	Zeeheldenbuurt	eenlaags woning met schilddak, lijstgevel en dakkapel	houten dakopbouw op rechter schild	1889	traditioneel	++	+	+	+	+	+	onderdeel aaneengesloten gevelwand uit circa 1900, met overwegend kleine arbeiderswoningen; ensemblewaarde; in hoofdvorm gaaf, kroonlijst met mooie consoles; dakkapellen recent.	7	K
153233	Wester Badstraat 39, woonhuis, arbeiderswoning	Groningen	Zeeheldenbuurt	eenlaags woning met schilddak, lijstgevel en dakkapel	aan weerszijden gangen naar archtererf	1889	traditioneel, neorenaissance elementen	++	+	+	+	+	+	onderdeel aaneengesloten gevelwand uit circa 1900, met overwegend kleine arbeiderswoningen; ensemblewaarde; in hoofdvorm gaaf, details licht gewijzigd, houten dakopbouw op rechter schild.	7	K



objectnr	omschrijving	kern	ensemble	subtype	bijzonderheden	datum	bouwstijl	S	B	H	G	A	Z	beschrijving	score	status
153234	Wester Badstraat 43-45, dubbele arbeiderswoning	Groningen	Zeeheldenbuurt	eenlaags dubbele woning met schilddaken, lijstgevel en houten dakkapellen	kap van nr. 43 is vergroot	1884	traditioneel	++	+	+	+	+	+	onderdeel aaneengesloten gevelwand uit circa 1900, met overwegend kleine arbeiderswoningen; ensemblewaarde; nr. 45 nog met gave hoofdvorm, nr. 43 heeft verhoogde kap.	7	K
153235	Wester Badstraat 47-49, dubbele arbeiderswoning	Groningen	Zeeheldenbuurt	eenlaags dubbele woning met dwars schilddak, lijstgevel en dakkapel		1884	traditioneel	++	+	+	+	+	+	onderdeel aaneengesloten gevelwand uit circa 1900, met overwegend kleine arbeiderswoningen; ensemblewaarde; in hoofdvorm redelijk gaaf en ook raamdetaïls bewaard.	7	K
153236	Wester Badstraat 512, bedrijfsruimte met bovenwoning	Groningen	Zeeheldenbuurt	tweelaags pand met afgeplat schilddak met houten overstek, stenen dakhuis, pui met bedrijfsingang		1924	zakelijk-traditioneel	++	+	+	+	0	+	onderdeel aaneengesloten gevelwand uit circa 1900, met overwegend kleine arbeiderswoningen; ensemblewaarde; karakteristiek kleinschalig bedrijfspand/werkplaats met bovenwoning uit interbellum, hoofdvorm gaaf, enkele gewijzigde details.	6	K
153238	Wester Badstraat 7, 9, 11 en 13, arbeiderswoningen	Groningen	Zeeheldenbuurt	rij eenlaags woningen met schilddaken, lijstgevels en (vernieuwde) dakkapellen	tussen de woningen smalle doorgangen naar achtererven	1885	traditioneel	++	+	+	+	+	0	onderdeel aaneengesloten gevelwand uit circa 1900, met overwegend kleine arbeiderswoningen; ensemblewaarde; rijtje woningen, als afzonderlijke bouwprojecten gebouwd; hoofdvormen redelijk intact, ondanks grote dakkapellen, geveldetails deels gewijzigd.	6	K
153239	Westerbinnensingel 11-11a, voormalig bedrijfspand met woning	Groningen	Beschermd stadsgezicht Binnenstad	tweelaags diep pand met schilddak, dakkapel met zadeldak en hijsbalk, bakstenen lijstgevel met gepleisterde onderbouw	onderbouw thans met woningindeling ter plekke van vroegere bedrijfsder		traditioneel	+	+	+	0	0	0	onderdeel aaneengesloten gevelwand; ensemblewaarde; in hoofdvorm intact; details en pui gewijzigd; vooral beeldondersteunend.	3	BO
153240	Westerbinnensingel 13, bedrijfspand met bovenwoning	Groningen	Beschermd stadsgezicht Binnenstad	tweelaags diep pand met schilddak, stenen dakkapel met fronton, bakstenen lijstgevel met volledig gewijzigde gepleisterde pui			traditioneel	+	+	+	0	0	0	onderdeel aaneengesloten gevelwand; ensemblewaarde; vooral in hoofdvorm gaaf; details gewijzigd; beeldondersteunend.	3	BO
153241	Westerbinnensingel 15, bedrijfspand	Groningen	Beschermd stadsgezicht Binnenstad	drielaags pand met terugliggende vierde laag, voorafgegaan door dakterras met balustrade; brede puien tussen gemetselde hoekdammen		1959	functionalisme	+	+	+	+	+	+	onderdeel aaneengesloten gevelwand; vroeg naoorlogse invulling, vermoedelijk een bedrijf met kantoor/woning boven; vrij gaaf; typerend voor de periode rond 1960.	6	K
153242	Westerbinnensingel 17, 17a-17c, bedrijfspand met bovenwoningen	Groningen	Beschermd stadsgezicht Binnenstad	drielaags pand met dwars zzadeldak met dakkapel en overstek, bakstenen voorgevel met getoogde bedrijfsingang, open portiek met trap en verdiepingen met erkers en balkon			zakelijk-traditioneel	+	+	+	+	+	+	onderdeel aaneengesloten gevelwand; ensemblewaarde; invulling uit late interbellum, markant door grote kap, erkers en typologie met open portiek; hoofdvorm gaaf, details deels gewijzigd.	6	K
153243	Westerbinnensingel 19-21, beneden- en bovenwoningen met bedrijfsruimte	Groningen	Beschermd stadsgezicht Binnenstad	tweelaags blok met omlpend afgeplat schilddak met houten overstekken, onderbroken door drie stenen dakhuizen met hijsbalken; bakstenen voorgevel met verblendstenen details		1907	overgangsarchitectuur	+	+	+	+	+	+	onderdeel aaneengesloten gevelwand; ensemblewaarde; invulling uit vroege 20ste eeuw, met voor die tijd kenmerkende typologie en vormgeving; markant zijn de dakhuizen en de verblendstenen details; details gewijzigd.	6	K
153244	Westerbinnensingel 2, woonhuis	Groningen	Beschermd stadsgezicht Binnenstad	tweelaags dwarspand met kap, houten dakkapel met hijsbalk, bakstenen voorgevel met houten goot	mogelijk ontwikkeld uit klein bedrijfspand		traditioneel	+	+	+	+	+	0	onderdeel aaneengesloten gevelwand; ensemblewaarde; mogelijk oorspronkelijk een klein bedrijfspand of pakhuis met woning; in hoofdvorm gaaf.	5	BO

objectnr	omschrijving	kern	ensemble	subtype	bijzonderheden	datum	bouwtijl	S	B	H	G	A	Z	beschrijving	score	status
103894	Westerbinnensingel 25, 25a-25d, woningcomplex met werkplaatsen	Groningen	Beschermd stadsgezicht Binnenstad	drielaags pand met dwars zadeldak met groot overstek, bakstenen voorgevel met open portiek met trap in het midden, bedrijfsruien onder luifels, op verdiepingen balkons en erkers		1938	zakelijk-traditioneel	+	+	+	+	+	+	onderdeel aaneengesloten gevelwand; ensemblewaarde; invulling uit interbellum, markant door forse kap en de voorgevel met erkers, balkons en (gewijzigde) bedrijfsdeuren onder betonnen luifels.	6	K
153245	Westerbinnensingel 29-29a, winkelwoonhuis	Groningen	Beschermd stadsgezicht Binnenstad	drielaags pand met plat dak, rechtgesloten bakstenen voorgevel met hoekpinakels, eenvoudige winkelpui en portiek		1903	traditioneel, overgangsarchitectuur	+	+	+	++	+	+	onderdeel aaneengesloten gevelwand; ensemblewaarde; eenvoudig winkelwoonhuis uit begin 20e eeuw; in hoofdzaak gaaf.	7	K
153246	Westerbinnensingel 32, woonhuis, arbeiderswoning	Groningen	Beschermd stadsgezicht Binnenstad	eenlaags woning met afgeplat zadeldak, schuilgaand achter tweelaags bakstenen voorgevel	voorgevel is in het interbellum verhoogd	1884-1930	traditioneel	+	+	+	+	0	0	onderdeel aaneengesloten gevelwand; ensemblewaarde; hoofdvorm in interbellum veranderd door wijzigen kap en verhogen voorgevel; vooral beelondersteunend.	4	BO
108364	Westerbinnensingel 34, woonhuis, arbeiderswoning	Groningen	Beschermd stadsgezicht Binnenstad	eenlaags woning met schilddak met nokschousteen, houten dakkapel en vernieuwde bakstenen voorgevel		1884	traditioneel	++	+	+	0	0	+	onderdeel aaneengesloten gevelwand; ensemblewaarde; in rij kleinschalige woningen; hoofdvorm gaaf, de voorgevel is in stijl vernieuwd, waarbij historische detaillering is aangehouden.	5	BO
108363	Westerbinnensingel 36, woonhuis, arbeiderswoning	Groningen	Beschermd stadsgezicht Binnenstad	eenlaags woning met schilddak, vernieuwde dakkapel, bakstenen lijstgevel		1884	traditioneel	++	+	+	++	++	+	onderdeel aaneengesloten gevelwand; ensemblewaarde; in rij kleinschalige woningen; vrij gaaf.	9	K
103895	Westerbinnensingel 38, woonhuis, arbeiderswoning	Groningen	Beschermd stadsgezicht Binnenstad	eenlaags woning met schilddak, stenen dakkapel met zadeldak, bakstenen lijstgevel			traditioneel	++	+	+	++	++	+	onderdeel aaneengesloten gevelwand; ensemblewaarde; in rij kleinschalige woningen; gaaf.	9	K
108365	Westerbinnensingel 44, woonhuis, arbeiderswoning	Groningen	Beschermd stadsgezicht Binnenstad	eenlaags woning met schilddak, stenen dakkapel met klauwstukken, bakstenen lijstgevel met gepleisterde details		1888	traditioneel, neorenaissance elementen	++	+	+	++	++	+	onderdeel aaneengesloten gevelwand; ensemblewaarde; gave laat 19-eeuwse arbeiderswoning van klassiek type met fraaie dakkapel.	9	K
108366	Westerbinnensingel 46, woonhuis, arbeiderswoning	Groningen	Beschermd stadsgezicht Binnenstad	eenlaags woning met schilddak, vernieuwde dakkapel en bakstenen lijstgevel met gepleisterde details		1888	traditioneel, neorenaissance elementen	++	+	+	+	+	+	onderdeel aaneengesloten gevelwand; ensemblewaarde; hoofdvorm gaaf, dakdetails gewijzigd.	7	K
108732	Westerbinnensingel 6, 6a-6c, pakhuis	Groningen	Beschermd stadsgezicht Binnenstad	vierlaags diep pand met zadeldak, bakstenen voorgevel met top, middenrisaliet en hoekpilasters; trijshuis in de top	rechter (noordelijke) van een dubbel pakhuis		traditioneel	++	+	++	+	++	++	onderdeel aaneengesloten gevelwand; ensemblewaarde, in het bijzonder met het pakhuis ernaast (zuidzijde), waarvan het de perndant vormt; in hoofdvorm gaaf, goed herkenbaar als historisch pakhuis, details gewijzigd.	10	K
103893	Westerbinnensingel 8, 8.1, 8a-8b, woonhuis, beneden- en bovenwoningen	Groningen	Beschermd stadsgezicht Binnenstad	drielaags pand met plat dak, rechtgesloten symmetrische bakstenen voorgevel met kleine erkers op de verdieping.	oorspronkelijk bezat de onderpui een bedrijfsdeur	1932	zakelijk-traditioneel	+	+	+	+	0	0	onderdeel aaneengesloten gevelwand; ensemblewaarde; invulling uit het interbellum, vooral markant vanwege de beide erkertjes op de verdieping; details gemoderniseerd.	4	BO
153247	Westerbinnensingel 9-9a, woonhuis, beneden- en bovenwoning	Groningen	Beschermd stadsgezicht Binnenstad	tweelaags pand met schilddak, vernieuwde dakkapel, zwart geverifde lijstgevel met nieuwe lijst			traditioneel	+	+	+	0	0	0	onderdeel aaneengesloten gevelwand; ensemblewaarde; eenvoudig laat 19-eeuws pand met gewijzigde lijstgevel; vooral beeldondersteunend.	3	BO
153271	Westerhaven 12-12a, winkelwoonhuis	Groningen		drielaags diep pand, het voorste deel met een dwars schilddak; bakstenen voorgevel met smalle topgevels aan weerszijden, erker op de verdieping en wikelpui met portiek uit circa 1950			overgangsarchitectuur	+	+	+	+	+	+	onderdeel aaneengesloten gevelwand; ensemblewaarde met panden rechts (noordzijde); vroeg 20e-eeuws winkelpand, markant door opzet met erker en de beide topgevelaccenten.	6	K

objectnr	omschrijving	kern	ensemble	subtype	bijzonderheden	datum	bouwtijl	S	B	H	G	A	Z	beschrijving	score	status
108710	Westerhaven 1-2a, bedrijfspand met woningen voormalige aardappelhandel Postma	Groningen	Hoendiepskade	tweelaags pand met afgeplat schilddak met twee stenen dakhuizen met trapgevels, bakstenen lijstgevel met geplisterde details; rechts voormalige bedrijfspui			neorenaissance elementen	+	+	+	+	++	+	onderdeel aaneengesloten gevelwand, nabij voormalige kade; markant bedrijfspand met woning, herinnerend aan vroegere bedrijvigheid ter plekke; schilderachtige detaillering; vrij gaaf.	7	K
107784	Westerhaven 4-4a, Lissabonstraat 2, winkelwoonhuis	Groningen		tweelaags hoekpand met afgeplat schilddak, afgeschuinde hoek met tuitgevel en balkon, bakstenen lijstgevels met rijke ornamentiek; hoekwinkelpui.		1898	neorenaissance	+	++	+	++	++	++	onderdeel aaneengesloten gevelwand aan voormalige kade; beeldbepalend op hoek, benadrukt door de opzet van het pand; rijke geleding en detaillering; vrij gaaf.	10	K
153248	Westerhaven 5, 5.1, 5.1a-5.1b, 5a-5b, winkelwoningcomplex	Groningen		drielaags pand met forse dwarskap met overstek, drielaags in de kap gestoken erkerpartij; afgeronde hoek rechts	rechts dakopbouw met kraaiennestachtige houten dakkapel; portiek.	1930	zakelijk-expressionisme	+	++	+	++	++	++	onderdeel aaneengesloten gevelwand aan voormalige kade; pand met bijzondere opbouw en geleding, diverse markante details; voorbeeld van invulling uit interbellum; op winkelpui na vrij gaaf.	10	K
153250	Westerhavenstraat 10-10a, woonhuis, beneden- en bovenwoning,	Groningen	Beschermd stadsgezicht Binnenstad	tweelaags pand met lessenaarsdak met stenen dakkapel met fronton, bakstenen lijstgevel met portiek en hangende erker		1899	traditioneel, neorenaissance elementen	++	+	+	++	++	+	onderdeel aaneengesloten gevelwand in straat met kleinschalige woonhuis- en bedrijfsbebouwing; ensemblewaarde; overwegend gaaf; markant door erker.	9	K
153251	Westerhavenstraat 11-13a, winkelpand met bovenwoning	Groningen	Beschermd stadsgezicht Binnenstad	tweelaags pand met U-vormig schilddak, dakkapellen en bakstenen lijstgevel met gepleisterde details en vernieuwde onderbouw	boven de vier vensters boogvelden met fraaie sgraffito's met teksten Oost, West, Thuis, Best	1890	traditioneel	++	+	+	+	+	+	onderdeel aaneengesloten gevelwand in straat met kleinschalige woonhuis- en bedrijfsbebouwing; ensemblewaarde; hoofdvorm beeldondersteunend; waardevolle sgraffito's.	7	K
153252	Westerhavenstraat 12a, Pottebakkersrijge 7, bedrijfspand met bovenwoning	Groningen	Beschermd stadsgezicht Binnenstad	tweelaags pand met afgeplat schilddak met houten goot, bakstenen voorgevel met centraal een topgevel met tuit; bedrijfspui met gewijzigde invulling		1910	overgangsarchitectuur	++	+	+	+	+	+	onderdeel aaneengesloten gevelwand in straat met kleinschalige woonhuis- en bedrijfsbebouwing; ensemblewaarde; voormalig wagenhuis met woning, bedrijfspui gemoderniseerd.	7	K
108335	Westerhavenstraat 15, woonhuis, arbeiderswoning	Groningen	Beschermd stadsgezicht Binnenstad	eenlaags woning met schilddak, vernieuwde dakkapel en bakstenen lijstgevel met gepleisterde details		1887	traditioneel	++	+	+	+	+	+	onderdeel aaneengesloten gevelwand in straat met kleinschalige woonhuis- en bedrijfsbebouwing; ensemblewaarde; kenmerkend type, redelijk gaaf; glas-in-lood in bovenlichten.	7	K
153253	Westerhavenstraat 17, woonhuis, arbeiderswoning	Groningen	Beschermd stadsgezicht Binnenstad	eenlaags woning met gewijzigd schilddak met vernieuwde dakkapel, bakstenen lijstgevel met rijke wenkbrauwbogen bij de gevelopeningen			eclecticisme	++	+	+	+	+	+	onderdeel aaneengesloten gevelwand in straat met kleinschalige woonhuis- en bedrijfsbebouwing; ensemblewaarde; kap gewijzigd; voorgevel markant door lijst, wenkbrauwbogen en glas-in-lood.	7	K
153254	Westerhavenstraat 19, woonhuis, arbeiderswoning	Groningen	Beschermd stadsgezicht Binnenstad	eenlaags woning met kap achter in interbellum verhoogde voorgevel; onderbouw met markante gepleisterde accenten			traditioneel	++	+	+	0	0	0	onderdeel aaneengesloten gevelwand in straat met kleinschalige woonhuis- en bedrijfsbebouwing; ensemblewaarde; voorgevel verhoogd maar oorspronkelijke situatie herkenbaar; vooral beeldondersteunend.	4	BO
101789	Westerhavenstraat 2.1, 2.1a-2.1b, winkelwoonhuis	Groningen	Beschermd stadsgezicht Binnenstad	drielaags pand met afgeplat schilddak met stenen dakkapel, bakstenen voorgevel met sterk terugspringende travee met ingang links, de brede rechter travee met afgeschuinde kant			overgangsarchitectuur	++	+	+	+	+	0	onderdeel aaneengesloten gevelwand in straat met kleinschalige woonhuis- en bedrijfsbebouwing; ensemblewaarde; deurpartij en andere details gewijzigd.	6	K
108333	Westerhavenstraat 21, woonhuis, arbeiderswoning	Groningen	Beschermd stadsgezicht Binnenstad	eenlaags woning met gewijzigd afgeplat schilddak, vernieuwde dakkapel, bakstenen lijstgevel met rijke wenkbrauwbogen bij gevelopeningen			eclecticisme	++	+	+	+	+	+	onderdeel aaneengesloten gevelwand in straat met kleinschalige woonhuis- en bedrijfsbebouwing; ensemblewaarde; gewijzigde kap; bijzonder zijn de rijke gepleisterde wenkbrauwbogen.	7	K

objectnr	omschrijving	kern	ensemble	subtype	bijzonderheden	datum	bouwtijl	S	B	H	G	A	Z	beschrijving	score	status
108330	Westerhavenstraat 24-28, blokje arbeiderswoningen	Groningen	Beschermd stadsgezicht Binnenstad	eenlaags blokje geschakelde woningen met schilddaken, stenen dakkapellen (24-26) en bakstenen lijstgevel met getoogde gevelopeningen	daken van 26 en 28 in interbellum gewijzigd	1887	traditioneel	++	+	+	+	+	+	onderdeel aaneengesloten gevelwand in straat met kleinschalige woonhuis- en bedrijfsbebouwing; ensemblewaarde; markant rijtje in ÆfÅ©ÃfÅ©n worp gebouwd; details deels veranderd.	7	K
153255	Westerhavenstraat 27, woonhuis, beneden- en bovenwoning	Groningen	Beschermd stadsgezicht Binnenstad	tweelaags pand met schilddak, stenen dakkapel met fronton, bakstenen lijstgevel		1892	traditioneel	++	+	+	++	+	+	onderdeel aaneengesloten gevelwand in straat met kleinschalige woonhuis- en bedrijfsbebouwing; ensemblewaarde; type met eenvoudige lijstgevel; overwegend gaaf.	8	K
108332	Westerhavenstraat 29-31, dubbele arbeiderswoning	Groningen	Beschermd stadsgezicht Binnenstad	eenlaags dubbele woning met schilddaken met vernieuwde dakkapellen en bakstenen lijstgevel		1887	traditioneel	++	+	+	+	+	+	onderdeel aaneengesloten gevelwand in straat met kleinschalige woonhuis- en bedrijfsbebouwing; ensemblewaarde; op enkele details na vrij gaaf; glas-in-lood in bovenlichten.	7	K
103517	Westerhavenstraat 3.1, 3a-3b, bedrijfspand met bovenwoningen	Groningen	Beschermd stadsgezicht Binnenstad	tweelaags dwarspand met zadeldak en balstenen lijstgevel			traditioneel	++	+	+	+	0	0	onderdeel aaneengesloten gevelwand in straat met kleinschalige woonhuis- en bedrijfsbebouwing; ensemblewaarde; pand met sobere lijstgevel, op de deuren na vrij gaaf.	5	BO
103520	Westerhavenstraat 30-32, 32a-32b, dubbele beneden- en bovenwoning	Groningen	Beschermd stadsgezicht Binnenstad	tweelaags blok geschakelde woningen met afgeplat schilddak en bakstenen lijstgevel met gepleisterde details			traditioneel, eclecticische elementen	++	+	+	+	+	0	onderdeel aaneengesloten gevelwand in straat met kleinschalige woonhuis- en bedrijfsbebouwing; ensemblewaarde; vooral nr. 32 in details gewijzigd.	6	K
153256	Westerhavenstraat 33-35a, bedrijfs- en winkelpand met bovenwoning	Groningen	Beschermd stadsgezicht Binnenstad	tweelaags pand met plat dak, bakstenen voorgevel met erker op verdieping en gepleisterde onderbouw met bedrijfspui, deuren en voormalig etalagevenster			zakelijk-traditioneel	++	+	+	+	+	0	onderdeel aaneengesloten gevelwand in straat met kleinschalige woonhuis- en bedrijfsbebouwing; ensemblewaarde; markante bovenbouw met erkertjes en bovenlichten met glas-in-lood.	6	K
108331	Westerhavenstraat 34-36, schipperswoningen	Groningen	Beschermd stadsgezicht Binnenstad	twee geschakelde eenlaags woningen met schilddaken, dakkapellen met frontons en bakstenen lijstgevel met smalle risaliet met portiek		1892	traditioneel	++	+	++	+	++	++	onderdeel aaneengesloten gevelwand in straat met kleinschalige woonhuis- en bedrijfsbebouwing; ensemblewaarde; overwegend gaaf; gebouwd als schipperswoningen.	10	K
153257	Westerhavenstraat 37-37a, woonhuis, beneden- en bovenwoning	Groningen	Beschermd stadsgezicht Binnenstad	tweelaags pand met schilddak, stenen dakkapel, bakstenen lijstgevel			traditioneel	++	+	+	+	+	+	onderdeel aaneengesloten gevelwand in straat met kleinschalige woonhuis- en bedrijfsbebouwing; ensemblewaarde; eenvoudig type; overwegend gaaf; gevel begane grond geverfd.	7	K
153258	Westerhavenstraat 39, werkplaats	Groningen	Beschermd stadsgezicht Binnenstad	eenlaags pand met schilddak, stenen dakhuis met fronton en gereconstueerde bakstenen lijstgevel met centraal een dubbele deur		1888	traditioneel	++	+	+	+	+	0	onderdeel aaneengesloten gevelwand in straat met kleinschalige woonhuis- en bedrijfsbebouwing; ensemblewaarde; kenmerkende hoofdvorm; voorgevel gereconstrueerd.	6	K
153259	Westerhavenstraat 41, woonhuis, arbeiderswoning	Groningen	Beschermd stadsgezicht Binnenstad	eenlaags pand met schilddak, stenen dakkapel met fronton en bakstenen lijstgevel		1888	traditioneel	++	+	+	++	+	++	onderdeel aaneengesloten gevelwand in straat met kleinschalige woonhuis- en bedrijfsbebouwing; ensemblewaarde; overwegend gaaf; kenmerkend type.	9	K
153260	Westerhavenstraat 43-45, dubbel woonhuis, arbeiderswoningen	Groningen	Beschermd stadsgezicht Binnenstad	twee eenlaags huisjes met kap, verenigd achter rond 1920 opgehoogde bakstenen voorgevel; achterhuis met kap achter nr. 45	acher beide panden een dwars geplaatst achterhuis met kap		traditioneel	++	+	+	+	+	+	onderdeel aaneengesloten gevelwand met merendeels kleinschalige woonhuisbebouwing; oorspronkelijke opzet ondanks verhoogde voorgevel goed herkenbaar; interessante achterbouwsels.	7	K
153261	Westerhavenstraat 47-63, Westerkade 24, winkelwoonhuis	Groningen	Beschermd stadsgezicht Binnenstad	tweelaags diep pand met schilddak en wit geverfde bakstenen lijstgevels; in jaren 50-60 gewijzigde pui			traditioneel	++	+	+	+	0	0	onderdeel aaneengesloten gevelwand; ensemblewaarde; hoekligging; eenvoudig pand met gewijzigde pui, vrij gave bovenbouw.	5	BO

objectnr	omschrijving	kern	ensemble	subtype	bijzonderheden	datum	bouwstijl	S	B	H	G	A	Z	beschrijving	score	status
153262	Westerhavenstraat 5, woonhuis, arbeiderswoning	Groningen	Beschermd stadsgezicht Binnenstad	eenlaags woning met schilddak, stenen dakkapel met fronton en gepleisterde lijstgevel			traditioneel	++	+	+	+	+	+	onderdeel aaneengesloten gevelwand in straat met kleinschalige woonhuis- en bedrijfsbebouwing; ensemblewaarde; kenmerkend type, opvallend door gepleisterde voorgevel met casementen; details deels gewijzigd.	7	K
104590	Westerhavenstraat 6-8a, winkelwoonhuis en beneden- en bovenwoning	Groningen	Beschermd stadsgezicht Binnenstad	tweelaags blok geschakelde panden met zadeldaken en twee topgevels, gepleisterde details, nr. 8 met gewijzigde winkelpui uit interbellum		1899	neorenaissance	++	+	+	+	++	+	onderdeel aaneengesloten gevelwand in straat met kleinschalige woonhuis- en bedrijfsbebouwing; ensemblewaarde; bijzonder door de dubbele topgevel; bijzondere winkelpui uit interbellum, met gewijzigd etalagevenster.	8	K
108334	Westerhavenstraat 7, woonhuis, arbeiderswoning	Groningen	Beschermd stadsgezicht Binnenstad	eenlaags woning met schilddak, stenen dakkapel en bakstenen lijstgevel			traditioneel	++	+	+	+	+	+	onderdeel aaneengesloten gevelwand in straat met kleinschalige woonhuis- en bedrijfsbebouwing; ensemblewaarde; kenmerkend type, redelijk gaaf; glas-in-lood in bovenlichten.	7	K
153263	Westerhavenstraat 9, woonhuis, arbeiderswoning	Groningen	Beschermd stadsgezicht Binnenstad	eenlaags woning met vernieuwd schilddak met dakkapel, bakstenen lijstgevel met gepleisterde details en glas-in-lood in bovenlichten		1887	traditioneel	++	+	+	+	+	+	onderdeel aaneengesloten gevelwand in straat met kleinschalige woonhuis- en bedrijfsbebouwing; ensemblewaarde; gewijzigde kap; begane grond gaaf, met mooie details.	7	K
153264	Westerhavenstraat, Paterswoldseweg, Eendrachttsbrug	Groningen		basculebrug met bakstenen bruggenhoofden met betonnen bloembakken en veelhoekig bedieningshuisje op betonnen pijler	nieuw stalen brugdek (1999) en sluitbomen (1999)	1956	functionalisme	++	+	+	+	++	+	onderdeel historische infrastructuur; vroege naoorlogse basculebrug met enkele markante elemente, zoals bedieningshuisje, bruggenhoofden en bloembakken	8	K
108337	Westerkade 1, 1.1, 1a-1c, bedrijfspand met bovenwoningen	Groningen	Beschermd stadsgezicht Binnenstad	drielaags hoekpand met afgeplat schilddak, gepleisterde lijstgevels met decoratieve details; gewijzigde (winkel)pui aan westzijde			eclecticisme	++	++	+	+	+	+	onderdeel aaneengesloten gevelwand; ensemblewaarde; prominente hoekligging; groot hoekpand met markante gepleisterde gevels; de details zijn vernieuwd.	8	K
103524	Westerkade 11, 12a, woonhuis, beneden- en bovenwoning	Groningen	Beschermd stadsgezicht Binnenstad	tweelaags pand met afgeplat schilddak met fors stenen dakhuis met klauwstukken, bakstenen lijstgevel met gepleisterde en bakstenen details; gewijzigde onderbouw	begane grond verbouwd tot winkel en samengevoegd met nr. 12	1889	eclecticisme	++	+	+	0	+	+	onderdeel aaneengesloten gevelwand aan voormalige kade; ensemblewaarde; hoofdvorm intact; bovenbouw gevel met markante opzet en details; groot dakhuis met klauwstukken.	6	K
103525	Westerkade 13, 13a-13d, woonhuis, beneden- en bovenwoning	Groningen	Beschermd stadsgezicht Binnenstad	tweelaags pand met afgeplat schilddak, kleine dakkapel, bakstenen lijstgevel met rechts een risaliet met tuitgevel, gewijzigd balkon en volledig gemoderniseerde begane grond		1892	eclecticisme	++	+	+	0	+	0	onderdeel aaneengesloten gevelwand langs voormalige kade; ensemblewaarde; hoofdvorm intact, markant door risaliet met topgevel en rijke detaillering; onderbouw sterk gewijzigd.	5	BO
103535	Westerkade 14-14.1, woonhuis, beneden- en bovenwoningen	Groningen	Beschermd stadsgezicht Binnenstad	drielaags pand met afgeplat schilddak met oeilde boeuf, grijs geverfde lijstgevel met gepleisterde details en deels gewijzigde onderpui		1891	eclecticisme	++	+	+	+	+	+	onderdeel aaneengesloten gevelwand aan voormalige kade; ensemblewaarde; hoofdvorm intact; nog herkenbaar als vroeger groot huis met beneden- en bovenwoning; onderbouwd gewijzigd.	7	K
103527	Westerkade 17-17a, bedrijfspand met bovenwoning	Groningen	Beschermd stadsgezicht Binnenstad	drielaags pand met afgeplat schilddak, bakstenen lijstgevel met gepleisterde details, volledig gewijzigde gepleisterde onderbouw		1892	eclecticisme	++	+	+	+	+	+	onderdeel aaneengesloten gevelwand aan voormalige kade; ensemblewaarde; in hoofdvorm intact; markante lijstgevel met subtiele details; onderbouw vernieuwd.	7	K
103537	Westerkade 18, 18a-18b, bedrijfspand graanhandel P.K. Wolddijk	Groningen	Beschermd stadsgezicht Binnenstad	tweelaags pand met afgeplat schilddak, stenen dakkapel, bakstenen lijstgevel met rondboogvensters en gepleisterde onderbouw	rechts een steeg met hekwerk	1890	eclecticisme	++	+	+	+	++	+	onderdeel aaneengesloten gevelwand aan voormalige kade; ensemblewaarde; hoofdvorm en bovenbouw intact, met bijzondere gevelindeling en venstervormen	8	K



objectnr	omschrijving	kern	ensemble	subtype	bijzonderheden	datum	bouwtijl	S	B	H	G	A	Z	beschrijving	score	status
103528	Westerkade 19-20a, dubbele beneden- en bovenwoning	Groningen	Beschermd stadsgezicht Binnenstad	tweelaags blok geschakelde woningen met souterrain, schilddaken met stenen dakkapellen, bakstenen lijstgevel met gepleisterde accenten, middelste travée met balkon	ingangen met trappen met ijzeren hekwerken, voortgezet langs souterrainkoekoeken	1890	traditioneel	++	+	+	+	+	+	onderdeel aaneengesloten gevelwand aan voormalige kade; ensemblewaarde; markant dubbel pand met symmetrische opzet; voorgevel deels grijs geveerd en van nieuwe raamdetaïls voorzien.	7	K
103529	Westerkade 21-22a, dubbele beneden- en bovenwoning	Groningen	Beschermd stadsgezicht Binnenstad	tweelaags blok geschakelde woningen met gewijzigde schilddaken met dakkapellen, bakstenen lijstgevel met balkons en gekoppelde deuren	onderbouw verbouwd tot winkelruimte		traditioneel	+	+	+	0	0	0	onderdeel aaneengesloten gevelwand aan voormalige kade; ensemblewaarde; eenvoudig dubbel pand, hoofdvorm en details gewijzigd; vooral beeldondersteunend.	3	BO
103530	Westerkade 2-3, dubbel herenhuis	Groningen	Beschermd stadsgezicht Binnenstad	drielaags blok geschakelde panden met schilddaken, vernieuwde dakkapellen, bakstenen voorgevel met kroonlijst en gepleisterde details		1888	eclecticisme	++	+	+	+	+	+	onderdeel aaneengesloten gevelwand langs voormalige kade; ensemblewaarde; blok met markante voorgevel met rijke gepleisterde details en onderbouw; bijzonder type vanwege basement; details gewijzigd.	7	K
103533	Westerkade 8-8a, woonhuis, herenhuis	Groningen	Beschermd stadsgezicht Binnenstad	tweelaags pand met afgeplat schilddak, gepleisterde lijstgevel met ornamentiek; begane grond deels veranderd tot winkelpui, maar indeling intact			eclecticisme	++	+	+	+	+	+	onderdeel aaneengesloten gevelwand aan voormalige kade; ensemblewaarde; in hoofdvorm intact; gepleisterde voorgevel met karakteristieke details; gevelopeningen in pui gewijzigd in verband met winkelfunctie.	7	K
103523	Westerkade 9, 9a-9e, woonhuis, herenhuis	Groningen	Beschermd stadsgezicht Binnenstad	tweelaags pand met afgeplat schilddak, dakkapel met balusterwangen, geveerde bakstenen lijstgevel met lichte risaliet		1890	eclecticisme	++	+	+	+	+	+	onderdeel aaneengesloten gevelwand aan voormalige kade; ensemblewaarde; in hoofdvorm intact; geveerde voorgevel met karakteristieke details; afgezien van verlaag vrij gaaf.	7	K
107815	Westersingel 12, voormalig dubbel herenhuis	Groningen	Beschermd stadsgezicht Binnenstad	tweelaags dubbele woning met souterrain, afgeplat schilddak met dakkapel, bakstenen lijstgevels met gepleisterde details; ingang met stoep	stoep met ijzeren hekwerk; ingang rechter huis door venster vervangen	1890	neorenaissance elementen	++	+	+	++	++	+	onderdeel aaneengesloten gevelwand uit late 19e eeuw; ensemblewaarde; twee gekoppelde huizen met overeenkomstige detaillering, opmerkelijk door de sprong in hoogte; grotendeels gaaf, op verdwenen ingang van het rechter huis na.	9	K
101643	Westersingel 14-14a, 16, dubbele beneden- en bovenwoning	Groningen	Beschermd stadsgezicht Schildersbuurt	tweelaags blok geschakelde woningen met souterrain, schilddaken met stenen dakkapellen, bakstenen lijstgevels en portieken met trappen	stoepen met ijzeren hekwerken		neorenaissance elementen	++	+	+	++	++	++	onderdeel aaneengesloten gevelwand uit late 19e eeuw; ensemblewaarde; grotendeels gaaf, met bijzondere elementen en details, zoals glas-in-lood en hekwerken	10	K
107816	Westersingel 18,18a-18d, winkelwoonhuis	Groningen	Beschermd stadsgezicht Schildersbuurt	tweelaags pand met schilddak met stenen dakhuis met fronton en klauwstukken, bakstenen lijstgevel met balkon en winkelpui met portiek		1891	neorenaissance elementen	++	+	+	+	++	+	onderdeel aaneengesloten gevelwand uit late 19e eeuw; ensemblewaarde; in hoofdvorm gaaf, maar details deels gewijzigd; bijzonder vanwege de rond 1910 aangebrachte winkelpui en het rijke dakhuis.	8	K
107817	Westersingel 20-20a, Blekerstraat 2-2a, 2.1, winkelwoningcomplex	Groningen	Beschermd stadsgezicht Schildersbuurt	tweelaags diep hoekpand met afgeplat schilddak met dakkapellen, bakstenen lijstgevels en drie winkelpuien met portiek uit interbellum		1897	traditioneel, zakelijkheid	++	++	+	++	++	+	onderdeel aaneengesloten gevelwand uit late 19e eeuw; ensemblewaarde; hoekpand, vooral bijzonder vanwege de drie rond 1930-1940 aangebrachte winkelruimtes met puïen; details vrij gaaf.	10	K
153265	Westersingel 21-21a, winkelwoonhuis	Groningen	Beschermd stadsgezicht Schildersbuurt	tweelaags pand met afgeplat schilddak, bakstenen lijstgevel met rechts een risaliet met circa 1920 toegevoegd dakhuis en een balkon; winkelpui met portiek uit interbellum		1886	traditioneel, neorenaissance elementen	+	+	+	+	+	+	onderdeel aaneengesloten gevelwand uit late 19e eeuw; ensemblewaarde; in hoofdvorm gaaf, details deels gewijzigd; eenvoudige winkelpui met diep portiek uit interbellum.	6	K

objectnr	omschrijving	kern	ensemble	subtype	bijzonderheden	datum	bouwstijl	S	B	H	G	A	Z	beschrijving	score	status
103870	Westersingel 22, woonhuis, herenhuis	Groningen	Beschermd stadsgezicht Schildersbuurt	tweelaags pand met souterrain en omlopend afgeplat schilddak met dakhuis en dakkapel; voorgevel met topgevelrisaliet en portiek		1894	neorenaissance	++	++	+	++	++	+	onderdeel aaneengesloten gevelwand uit late 19e eeuw; ensemblewaarde; hoekligging; markant herenhuis met topgevelaccent; vrij gaaf.	10	K
153266	Westersingel 23, 23.1-23.2, 23a-23b, winkelwoonhuis	Groningen	Beschermd stadsgezicht Schildersbuurt	drielaags pand met afgeplat schilddak, dakkapel, bakstenen lijstgevel met gepleisterde details, hangende erker en winkelpui met portieken uit interbellum	winkelpui is deels afgeplaat	1883	neorenaissance elementen	+	+	+	+	+	+	onderdeel aaneengesloten gevelwand uit late 19e eeuw; ensemblewaarde; in hoofdvorm gaaf, details deels gewijzigd; markante kroonlijst en erker; eenvoudige winkelpui met diep portiek uit interbellum.	6	K
103871	Westersingel 25-25a, winkelwoonhuis	Groningen	Beschermd stadsgezicht Schildersbuurt	tweelaags diep pand met afgeplat schilddak, bakstenen lijstgevel met gepleisterde pilasters met hoge kroonlijst, vensters met gordijnbogen en persiennes en vernieuwde winkelpui			eclecticisme	++	+	+	+	++	++	onderdeel aaneengesloten gevelwand uit late 19e eeuw; ensemblewaarde; hoofdvorm gaaf; bijzonder gelede en gedecoreerde bovengevel met zeldzame opzet en details; pui volledig gewijzigd.	9	K
101645	Westersingel 26-26a, 26.1-26.2, woonhuis, herenhuis	Groningen	Beschermd stadsgezicht Schildersbuurt	tweelaags pand met schilddak met vernieuwde dakkapel, bakstenen lijstgevel met gepleisterde details; rechts van het pand een opgang naar de huidige bovenwoning		1893	neorenaissance elementen	++	+	+	+	+	+	onderdeel aaneengesloten gevelwand uit late 19e eeuw; ensemblewaarde; representatief herenhuis met redelijk gave lijstgevel; raamdetaillering gewijzigd.	7	K
101638	Westersingel 3, winkelwoonhuis	Groningen	Beschermd stadsgezicht Binnenstad	tweelaags pand met dwars mansardedak, vernieuwde dakkapel, bakstenen lijstgevel met smalle risaliet rechts en brede korfboogvensters links.		1892	eclecticisme	+	+	+	+	+	+	onderdeel aaneengesloten gevelwand uit late 19e eeuw; ensemblewaarde; in hoofdvorm gaaf, details deels gewijzigd.	6	K
106963	Westersingel 30aa, transformatorhuis	Groningen	Beschermd stadsgezicht Schildersbuurt	eenlaags pand met schilddak en bakstenen gevels			zakelijk-traditioneel	+	+	+	+	+	+	onderdeel aaneengesloten gevelwand; aan zuidzijde ensemble rond Fysisch Laboratorium; gaaf onderdel van een wat groter gebouw.	6	K
103869	Westersingel 32, woonhuis bij Fysisch Laboratorium	Groningen	Beschermd stadsgezicht Schildersbuurt	eenlaag woning met zadeldak, bakstenen gevels, waarvan de zuidzijde met topgevel met klimmende spitsboogsnissen	sluit aan de oostzijde aan op transformatorhuis Westersingel 30aa	1892	neogotiek	++	+	++	+	++	++	onderdeel ensemble Fysisch Laboratorium; sluit pleintje aan de zuidzijde af; markant gebouw in neogotische stijl; raamdetaillering gewijzigd.	10	K
107818	Westersingel 36, woonhuis, herenhuis	Groningen	Beschermd stadsgezicht Schildersbuurt	tweelaags hoekpand met souterrain en verhoogd afgeplat schilddak met dakkapel met klauwstukken, bakstenen gevels met gepleisterde details; zijgevel met hangend houten erkertje		1893	eclecticisme	++	++	+	+	++	+	onderdeel aaneengesloten gevelwand in vanaf late 19e eeuw ontwikkelde stadsuitbreiding; ensemblewaarde; hoekligging; hoofdvorm redelijk intact, gave detaillering met enkele bijzondere elementen (voor deur, dakkapel).	9	K
107819	Westersingel 38, woonhuis, herenhuis	Groningen	Beschermd stadsgezicht Schildersbuurt	dreilaags pand met schilddak en bakstenen lijstgevel met gepleisterde detaillering		1894	neorenaissance elementen	++	++	+	++	++	+	onderdeel aaneengesloten gevelwand in vanaf late 19e eeuw ontwikkelde stadsuitbreiding; ensemblewaarde; gaaf in hoofdvorm, voor deur gewijzigd.	10	K
153267	Westersingel 39, woonhuis, herenhuis	Groningen	Beschermd stadsgezicht Schildersbuurt	tweelaags pand met afgeplat schilddak met dakkapel met fronton, bakstenen lijstgevel met gepleisterde details en rondboogportiek		1889	eclecticisme	++	+	+	++	++	+	onderdeel aaneengesloten gevelwand uit late 19e eeuw; ensemblewaarde; representatief herenhuis met gave lijstgevel; bijzonder zijn de rondboogvensters.	9	K
101642	Westersingel 4-10b, winkelwoningcomplex	Groningen	Beschermd stadsgezicht Schildersbuurt	drielaags symmetrisch opgezet blok met dwars zadeldak, bakstenen voorgevel met vier drielaags, door de gootlijst gestoken erkerpartijen met schilddaken; vier winkelpuien en portieken			zakelijk-traditioneel	++	++	+	+	++	++	onderdeel aaneengesloten gevelwand; ensemblewaarde; zeer opmerkelijk grootschalig blok winkels met bovenwoningen, markant door de vier hoge erkerpartijen en de doorgaande strook met winkels en portieken; vrij gaaf.	10	K

objectnr	omschrijving	kern	ensemble	subtype	bijzonderheden	datum	bouwstijl	S	B	H	G	A	Z	beschrijving	score	status
107820	Westersingel 42-42a, woonhuis, beneden- en bovenwoning	Groningen	Beschermd stadsgezicht Schildersbuurt	tweelaags pand met souterrain, schilddak met stenen dakkapel, bakstenen lijstgevel en portiek met hoge trap met hekwerken		1892	neorenaissance elementen	++	++	+	+	++	+	onderdeel aaneengesloten gevelwand in vanaf late 19e eeuw ontwikkelde stadsuitbreiding; ensemblewaarde; pand met lijstgevel met markante detaillering; hoofdvorm gaaf.	9	K
153268	Westersingel 45-45a, woonhuis, herenhuis	Groningen	Beschermd stadsgezicht Binnenstad	tweelaags pand met afgeplat schilddak, vernieuwde dakkapel, bakstenen lijstgevel met gepleisterde details en portiek	thans een beneden- en bovenwoning	1890	neorenaissance elementen	+	+	+	+	+	0	onderdeel aaneengesloten gevelwand uit late 19e eeuw; ensemblewaarde; in hoofdvorm gaaf, details deels gewijzigd.	5	BO
108338	Westersingel 49, Verlengde Visserstraat 10, 10a-10b, wonincomplex met etagewoningen	Groningen	Beschermd stadsgezicht Schildersbuurt	drielaags hoekpand met schilddak met houten bakgoot, bakstenen gevels met afgeschuinde hoek, portiek, betonnen balkons; zijgevel met trappenhuisvenster	boven trappenhuisvenster een gevelsteen met bouwjaar 1950	1950	shakehands	+	++	+	++	++	++	onderdeel aaneengesloten gevelwand, op hoek; opvallende invulling uit vroege naoorlogse periode, oorlogsherstel; typologisch en architectonisch bijzonder; opmerkelijke betonnen balkonpartij; fraai gedetailleerd trappenhuisvenster; grotendeels gaaf.	10	K
108730	Westersingel 51, woonhuis, herenhuis	Groningen	Beschermd stadsgezicht Schildersbuurt	tweelaags blokvormig herenhuis met souterrain, schilddak en bakstenen lijstgevels met gepleisterde details	lagere tweelaags aanbouw met plat dak aan achterzijde	1888	eclecticisme	++	++	+	++	++	+	onderdeel aaneengesloten gevelwand aan representatieve singel; ensemblewaarde; beeldbepalend op hoek; in hoofdvorm en veel details vrij gaaf herenhuis, typerend voor late 19e eeuw, met markante detaillering.	10	K
153269	Westersingel 5-5a, winkelwoonhuis	Groningen	Beschermd stadsgezicht Schildersbuurt	tweelaags diep pand met zadeldak, gepleisterde voorgevel met trapgevel, winkelpui en portiek		1884	neorenaissance elementen	+	+	+	+	++	++	onderdeel aaneengesloten gevelwand uit late 19e eeuw; ensemblewaarde; in hoofdvorm gaaf, details deels gewijzigd; markant door zeldzame trapgevel en historische winkelpui.	8	K
153270	Westersingel 7-9a, dubbel winkelwoonhuis	Groningen	Beschermd stadsgezicht Schildersbuurt	drielaags dubbelpand met schilddaken en bakstenen lijstgevels; nr. 7 met gewijzigde winkelpui, nr. 9 met winkelpui uit interbellum en verhoogde kap		1884	traditioneel	+	+	+	+	+	0	onderdeel aaneengesloten gevelwand uit late 19e eeuw; ensemblewaarde; in hoofdvorm deels gaaf, details deels gewijzigd; vooral beeldondersteunend.	5	BO
153274	Wilgenlaan 2-180, Bessemoerstraat 49aa-49ac, woningcomple, portiekflat	Groningen	De Paddepoel	drielaags portiekflat met plint en plat dak, gelede voorgevel met risalerende entreesecties, deze voorzien van nieuwe entrees en uitgebouwde trappenhuisen	platsoen met hagen aan de voorzijde	1966	functionalisme	+	++	+	+	+	0	opvallend lang blok vormt overgang tussen vooroorlogse Tuinwijk en naoorlogse wijk De Paddepoel; zelfde portiekflats als elders in Wilgenlaan; beeldbepalend aan wijkrand en groenstrook bij Noorderbegraafplaats; veranderd door nieuwe entrees en trapkokers	6	K
101649	Willem Barentzstraat 2-16b, woningcomplex, beneden- en bovenwoningen	Groningen		drielaags blok met plat dak, bakstenen gevels, voorgevel met erkers over twee lagen en geclusterde deuren; linker deel van het blok springt naar voren		1929	zakelijk-expressionisme	+	++	+	+	+	+	fors woningblok uit interbellum, van gangbaar type, met sobere uitstraling; markant zijn de rooilijnsprong en de erkeraccenten; vrij gaaf.	7	K
153276	Winschoterdiep 121-125, woningcomplex	Groningen	Oosterpoortbuurt, kadebebouwing Winschoterdiep	tweelaags blok geschakelde woningen met schilddaken, lijstgevels en stenen dakhuizen		1903	neorenaissance elementen	+	+	+	++	++	+	onderdeel historische lintbebouwing langs kade Winschoterdiep; het betreffende deel van de kadebebouwing is voor een belangrijk deel vernieuwd; dit oude woningblok heeft een symmetrische opzet, de middelste woning is iets hoger.	8	K
101653	Winschoterdiep 14.1-14.39, pakhuis N.V. Albino Maatschappij	Groningen	Trompkade-Veemarktstraat	samengesteld vijflaags pakhuis met plat dak boven souterrain		1916	zakelijk-traditioneel	+	++	++	+	++	++	imposant pakhuis voor de NV Albino Maatschappij, in de jaren 70 verbouwd door Stichting Studentenhuisvesting; robuuste baksteenarchitectuur, door de omvang zeer beeldbepalend in de omgeving; ligging aan kade.	10	K

objectnr	omschrijving	kern	ensemble	subtype	bijzonderheden	datum	bouwstijl	S	B	H	G	A	Z	beschrijving	score	status
101651	Winschoterdiep 143-155, 155.1, 155ab, woningcomplex	Groningen	Oosterpoortbuurt, kadebebouwing Winschoterdiep	drielaags blok met kap, portieken en erkers		1938	zakelijk-traditioneel	+	++	+	+	+	+	onderdeel karakteristieke aaneengesloten gevelwand langs Winschoterdiep; in hoofdzaak gaaf complex met markante rondboogportieken en brede doorgang naar achtererf.	7	K
101652	Winschoterdiep 157-173ab, Meeuwerderbaan 24-26ab, woningcomplex	Groningen	Oosterpoortbuurt, kadebebouwing Winschoterdiep	twee- en drielaags blok geschakelde woningen met kap of plat dak		1932	Amsterdamse school elementen	++	++	+	+	++	+	onderdeel karakteristieke aaneengesloten gevelwand langs Winschoterdiep; zeer markante hoekoplossing met torenachtig bouwdeel; veel details zijn vernieuwd.	9	K
101650	Winschoterdiep 19, woonhuis	Groningen	Oosterpoortbuurt, kadebebouwing Winschoterdiep	eenlaags pand met schilddak, lijstgevel met centraal dakhuis		1881	eclecticisme	++	+	+	++	++	++	onderdeel karakteristieke aaneengesloten gevelwand langs Winschoterdiep; op ramen na gaaf; rijke opzet en detaillering; stoep met hekwerk.	10	K
153279	Winschoterdiep 21, woonhuis	Groningen	Oosterpoortbuurt, kadebebouwing Winschoterdiep	eenlaags woning met kap, naderhand verhoogde voorgevel, boven souterrain			traditioneel, zakelijk-traditioneel	++	+	+	++	+	+	onderdeel karakteristieke aaneengesloten gevelwand langs Winschoterdiep; in 1926 is de voorgevel van het eenlaags verhoogd; details sindsdien gaaf; stoep met hekwerk.	8	K
104040	Winschoterdiep 25-27, dubbel woonhuis	Groningen	Oosterpoortbuurt, kadebebouwing Winschoterdiep	tweelaags blok geschakelde woningen met schilddaken en lijstgevel			eclecticisme	++	+	+	++	++	++	onderdeel karakteristieke aaneengesloten gevelwand langs Winschoterdiep; gave voorgevel met bijzondere details boven de gevelopeningen; ensemble met nr. 29; stoep met hekwerken.	10	K
104041	Winschoterdiep 29, woonhuis	Groningen	Oosterpoortbuurt, kadebebouwing Winschoterdiep	eenlaags woning met kap en lijstgevel			eclecticisme	++	+	+	+	++	++	onderdeel karakteristieke aaneengesloten gevelwand langs Winschoterdiep; gave voorgevel met bijzondere details boven de gevelopeningen; ensemble met nr. 25-27.	9	K
104042	Winschoterdiep 31-35b, winkelwoningcomplex	Groningen	Oosterpoortbuurt, kadebebouwing Winschoterdiep	tweelaags blok met schilddaken, lijstgevels, dakkapellen en winkelpuien		1903	neorenaissance elementen	++	+	+	+	+	+	onderdeel karakteristieke aaneengesloten gevelwand langs Winschoterdiep; in hoofdopzet gaaf, maar diverse details gewijzigd; winkelpui van nr. 31 is tot venster veranderd.	7	K
153281	Winschoterdiep 39, Dijkstraat 24, winkelwoonhuis	Groningen	Oosterpoortbuurt, kadebebouwing Winschoterdiep	tweelaags hoekpand met schilddak, lijstgevel en winkelpui			eclecticisme	++	+	++	++	++	++	onderdeel karakteristieke aaneengesloten gevelwand langs Winschoterdiep; gaaf hoekpand met houten winkel- of caf��puien.	11	K
104039	Winschoterdiep 41-51a, woningcomplex	Groningen	Oosterpoortbuurt, kadebebouwing Winschoterdiep	tweelaags blok geschakelde woningen met schilddaken, lijstgevels en dakkapellen		1900	overgangsarchitectuur, neorenaissance elementen	++	+	+	+	++	+	onderdeel karakteristieke aaneengesloten gevelwand langs Winschoterdiep; onderdeel klein complex vergelijkbare woningen tussen Nieuwstraat en Winschoterdiep; voorgevels met decoratief kleurig siermetselwerk.	8	K
153282	Winschoterdiep 50, voormalig hoofdkantoor Energiebedrijf voor Groningen en Drenthe (EGD)	Groningen		deels vier-, deels vijflaags samengesteld kantoorgebouw met platte daken; gevels bepaald door omlopende vensterstroken en zware, expressie uitkragende betonnen galerijen en dakoverstekken	liftkoker met aan buitenzijde een openbebordestrap naar de galerijen	1972	functionalisme	+	+	++	++	++	++	op terrein Hunzecentrale; opgezet als open kantoorlandschap, met paddenstoelvloeren, typerend voor moderne kantoorbouw rond 1970; zeldzaam.	10	K
104043	Winschoterdiep 53-65a, Korte Nieuwstraat 7, woningcomplex	Groningen	Oosterpoortbuurt, kadebebouwing Winschoterdiep	tweelaags blok geschakelde woningen met schilddaken en lijstgevels			neorenaissance elementen	++	+	+	+	+	+	onderdeel karakteristieke aaneengesloten gevelwand langs Winschoterdiep; eindpanden oorspronkelijk met winkels, waarvan bij nr. 65 nog met herkenbare winkelpui;	7	K
103550	Winschoterkade 10-10a, winkelwoonhuis	Groningen	Beschermd stadsgezicht Binnenstad	tweelaags diep pand met schilddak, lijstgevel, stenen dakkapel en historische winkelpui		1899	eclecticisme	++	+	+	++	++	++	onderdeel aaneengesloten gevelwand aan kade; mogelijk 17e-eeuwse kern; de voormalige slagerij met bovenwoning heeft een grotendeels gave voorgevel uit circa 1900, de bovengevel met markante details.	10	K

objectnr	omschrijving	kern	ensemble	subtype	bijzonderheden	datum	bouwstijl	S	B	H	G	A	Z	beschrijving	score	status
103544	Winschoterkade 11, bedrijfspand met bovenwoning	Groningen	Beschermd stadsgezicht Binnenstad	tweelaags diep pand met schilddak en lijstgevels			traditioneel	++	+	+	0	+	0	onderdeel aaneengesloten gevelwand aan kade; hoekpand met gave hoofdvorm; bedrijfsfunctie afleesbaar aan dubbele deur in zijgevel; vensterdetails en dakkapellen gemoderniseerd.	5	BO
103545	Winschoterkade 17-17a, woonhuis, beneden- en bovenwoning	Groningen	Beschermd stadsgezicht Binnenstad	tweelaags pand met schilddak, lijstgevel en stenen dakkapel		1890	eclecticisme	++	++	+	+	+	+	onderdeel aaneengesloten gevelwand aan kade; rijke detaillering; voordeuren en enkele andere details gewijzigd.	8	K
103552	Winschoterkade 18, woonhuis, herenhuis	Groningen	Beschermd stadsgezicht Binnenstad	tweelaags pand met afgeplat schilddak, lijstgevels en erkers over twee lagen bij voor- en zijgevel		1896	neorenaissance elementen	++	++	+	+	+	0	onderdeel aaneengesloten gevelwand aan kade; hoekpand, zijgevel aan Verbindingskanaal; hoofdvorm gaaf, maar details deels vernieuwd; voorgevel wit geverfd.	7	K
103546	Winschoterkade 2-2ab, woonhuis, beneden- en bovenwoning	Groningen	Beschermd stadsgezicht Binnenstad	drielaags pand met souterrain en plat dak, verdieping met hangende erker en balkon, ingangen in portieken met bordestrappen		1903	overgangsarchitectuur	++	+	+	++	+	++	onderdeel aaneengesloten gevelwand aan kade; in hoofdzaak gaaf, gevel met veel decoratieve details en als bijzonderheid een hangende erker; zeldzaam zijn de beide ingangen in portieken, met hoge hardstenen trappen met hekwerken.	9	K
103547	Winschoterkade 4-4a, woonhuis, beneden- en bovenwoning	Groningen	Beschermd stadsgezicht Binnenstad	drielaags diep pand met plat dak, verdieping met hangende erker met balkon		1903	overgangsarchitectuur	++	+	+	+	+	+	onderdeel aaneengesloten gevelwand aan kade; in hoofdzaak gaaf voorbeeld van vroeg 20-eeuwse beneden- en bovenwoning; markant element is de hangende erker; raamdetails gemoderniseerd.	7	K
103541	Winschoterkade 5-5ae, Kostersgang 46, winkelwoonhuis	Groningen	Beschermd stadsgezicht Binnenstad	tweelaags pand met afgeplat schilddak, lijstgevel, dakkapel en gewijzigde winkelpui		1921	traditioneel	++	+	+	+	0	0	onderdeel aaneengesloten gevelwand aan kade; gebouwd ter vervanging van 18e-eeuws huis voor Dummer, Verf- en Glashandel; sober blokvormig pand met oorspronkelijke gevelindelingen, maar gemoderniseerde details.	5	BO
103549	Winschoterkade 8, woonhuis, beneden- en bovenwoning	Groningen	Beschermd stadsgezicht Binnenstad	drielaags diep pand met schilddak, lijstgevel en portiek			traditioneel	++	+	+	+	++	+	onderdeel aaneengesloten gevelwand aan kade; in fasen ontwikkeld uit ouder, 17e-eeuws huis; vrij gave lijstgevel met gepleisterde afwerking.	8	K
103543	Winschoterkade 9-9ab, bedrijfspand met bovenwoning	Groningen	Beschermd stadsgezicht Binnenstad	drielaags diep pand met schilddak en lijstgevel			traditioneel	++	+	+	+	++	++	onderdeel aaneengesloten gevelwand aan kade; pand met waardevolle 17e-eeuwse kern; ook de voorgevel gaat tot deze periode terug; de details zijn gewijzigd; brede vensterpartij beneden herinnert aan bedrijfsingang;	9	K
152558	Winschoterweg 11, boerderij Panta Rei	Groningen-Rode Haan	Rode Haan-lintbebouwing	eenlaags woongedeelte met zolderverdieping en bedrijfs gedeelte onder afgewolfd zadeldak, zijgevels met krimp	stookhut aan linkerzijde; ligt verhoogd op gedeeltelijk omgracht terrein	1939	zakelijk-traditioneel	++	++	+	+	+	+	onderdeel lintbebouwing langs vroeger Winschoterdiep; grote boerderij met voorhuis uit interbellum; achterhuis in kern mogelijk ouder want bouwvlak komt deels overeen met dan van 1830.	8	K
152559	Winschoterweg 13, boerderij	Groningen-Rode Haan	Rode Haan-lintbebouwing	eenlaags woongedeelte met zolderverdieping en bedrijfs gedeelte onder afgewolfd zadeldak, zijgevels met krimp	recht achter aangebouwde schuur, rechts voor een stookhut; ligt verhoogd		traditioneel	++	++	+	+	+	0	onderdeel lintbebouwing langs vroeger Winschoterdiep; hoofdvorm gaaf, recent is de voorgevel gepleisterd; details vernieuwd	7	K
106074	Winschoterweg 6, boerderij ""Hunzeheerd""	Groningen-Rode Haan	Rode Haan-lintbebouwing	eenlaags woonhuis met afgeplat schilddak, symmetrische lijstgevel met dakhuis en balkon, bedrijfs gedeelte met afgewolfd zadeldak	geen historische bijgebouwen; ligt verhoogd op oud, gedeeltelijk omgracht erf met nieuwe beplanting	1906	eclecticisme	++	++	++	++	++	++	onderdeel lintbebouwing langs vroeger Winschoterdiep; karakteristieke koprompboerderij met representatief voorhuis, in vrij gave staat; bouwvlak komt deels overeen met bouwvlak 1830.	12	K
106679	Winschoterweg 8, boerderij	Groningen-Rode Haan	Rode Haan-lintbebouwing	eenlaags voorhuis met zadeldak, bedrijfs gedeelte met afgewolfd zadeldak en uilebord achter	geen historische bijgebouwen; ligt verhoogd op omsloot terrein; waardevolle erfbeplanting, onder meer oude fruitbomen langs sloot	1936	zakelijk-traditioneel	++	+	+	+	+	+	onderdeel lintbebouwing langs vroeger Winschoterdiep, maar terugliggend; in hoofdvorm gave boerderij uit het interbellum; erf met waardevolle beplanting.	7	K



objectnr	omschrijving	kern	ensemble	subtype	bijzonderheden	datum	bouwstijl	S	B	H	G	A	Z	beschrijving	score	status
107144	Winsumerweg 1, onderzoeksgebouwtje gemeentelijke kinderwerktuin	Groningen	geen	trapeziumvormig gebouw, plat dak en glazen voorpui		1955	shakehands	+	0	++	++	++	++	gebouwtje deed dienst als onderzoeksgebouw en onderkomen van de schoolbioloog bij de voormalige kinderwerktuin; ligt op groot driehoekig terrein met boombeplanting aan voor- en zijkanten.	9	K
106135	Winsumerweg 5, boerderij	Groningen		eenlaags dwars voorhuis met schilddak en in 1947 herbouwde schuur	geen historische bijgebouwen; boerderij ligt op verhoogd en omgracht erf met beplanting, fruitbomen, boomsingels	1857	traditioneel	++	+	++	+	+	++	onderdeel agrarisch cultuurlandschap; karakteristieke boerderij met deels midden 19e-eeuws voorhuis en in 1947 na brand herbouwde schuur; samen met erf waardevol ensemble.	9	K
103554	Wipstraat 10-12b, kantoor Nieuwe Prov. Gron. Courant met bovenwoningen	Groningen	Beschermd stadsgezicht Binnenstad	drielaags pand met plat dak, bakstenen gevel met attiek en balustrade, detaillering in kunststeen en verblendsteen	keramisch tableau met tekst NIEUWE PROV. GRONINGER COURANT	1911	overgangsarchitectuur	++	++	++	++	++	++	onderdeel aaneengesloten gevelwand; ensemblewaarde; in opzet en stijl typerend voor vroege 20e eeuw; voorgevel met bijzondere symmetrische opzet en veel markante details; belangrijk keramisch tableau; historische waarde.	12	K
103555	Wipstraat 14-14a, woonhuis, beneden- en bovenwoning	Groningen	Beschermd stadsgezicht Binnenstad	tweelaags pand met dwars schilddak, vernieuwde dakkapel, bakstenen lijstgevel			traditioneel	++	+	+	+	0	0	onderdeel aaneengesloten gevelwand; ensemblewaarde; pand met eenvoudige lijstgevel; nieuwe dakkapel en deurdetails gewijzigd.	5	BO
153283	Wipstraat 4-4a, bedrijfspand met bovenwoning	Groningen	Beschermd stadsgezicht Binnenstad	zeer smal drielaags pand met schilddak, dakkapel, overstek, bakstenen voorgevel met bedrijfspui beneden en erkers op de verdiepingen			zakelijk-traditioneel	++	+	+	+	+	+	onderdeel aaneengesloten gevelwand; ensemblewaarde; kleinschalige invulling uit het interbellum, markant door smalle opzet; oorspronkelijke karakter goed bewaard, maar raamdetails gewijzigd.	7	K
107095	Wipstraat 9-9a, bedrijfspand met bovenwoning	Groningen	Beschermd stadsgezicht Binnenstad	tweelaags diep pand met schilddak, bakstenen lijstgevel met gepleisterde en gewijzigde onderbouw			traditioneel	+	+	+	+	0	0	onderdeel aaneengesloten gevelwand; ensemblewaarde; pand met eenvoudige lijstgevel; hoofdvorm en bovengevel intact, onderbouw gewijzigd, maar herkenbaar als vroegere bedrijfsruimte; vooral beeldondersteunend.	4	BO
101661	Witte de Withstraat 10-16b, woningcomplex, beneden- en bovenwoningen	Groningen	Zeeheldenbuurt	drielaags blok met plat dak, geclusterde deuren en erkers over drie lagen	voortuintjes met gemetselde posten en deels hagen	1928	zakelijk-expressionisme, verstrakte Amsterdamse school	+	++	+	+	+	0	onderdeel vooroorlogse stadsuitbreiding met gesloten verkaveling; markant woningblok met erkers, siermetselwerkdetails en geclusterde deuren; details deels gewijzigd.	6	K
101659	Witte de Withstraat 2-2a, Katholiek Apostolische Kerk	Groningen	Zeeheldenbuurt	tweelaags pand met schilddak, voorgevel met entreepoortaal tussen gemetselde penanten, verdieping met hangende erker	links naast het pand een poortje met bakstenen bekroning en houten deur	1917	zakelijk-expressionisme, overgangsarchitectuur	+	++	++	++	++	++	onderdeel vooroorlogse stadsuitbreiding met gesloten verkaveling; typologisch zeer opmerkelijk gebouw, met kerk en woning, voorgevel met merkwaardige decoratieve elementen en opzet; historische en zeldzaamheidswaarde.	11	K
101658	Witte de Withstraat 3-17a, woningcomplex, beneden- en bovenwoningen	Groningen	Zeeheldenbuurt	tweelaags blok geschakelde woningen met plat dak, geclusterde deuren en erkers over twee bouwlagen	voortuintjes met hagen	1927	zakelijk-traditioneel	+	++	+	++	+	+	onderdeel vooroorlogse uitbreidingswijk met gesloten bouwblokken in hoofdvorm gaaf blok, markant type met plat dak en prominent aanwezige erkers; beeldbepalend door lichte meebuiging met de straat.	8	K
153285	Witte de Withstraat 4-4a, voormalige Electro Motorenfabriek De V.I.J.F., later garagebedrijf	Groningen	Zeeheldenbuurt	tweelaags diep pand met zadeldak, voorgevel met topgevel en getoogde bedrijfsingang		1916	nieuw historiserend	+	+	++	++	+	++	onderdeel vooroorlogse stadsuitbreiding met gesloten verkaveling; markant teruggedrooid bedrijfsgebouw met topgevel aan de voorzijde; bedrijfsmatige karakter goed bewaard; enige zeldzaamheidswaarde.	9	K
101660	Witte de Withstraat 6-8a, dubbele beneden- en bovenwoning	Groningen	Zeeheldenbuurt	drielaags pand met plat dak, symmetrische voorgevel met geclusterde deuren en tweezijdige erkers over drie lagen		1925	zakelijk-traditioneel	+	++	+	++	++	+	onderdeel vooroorlogse stadsuitbreiding met gesloten verkaveling; grotendeels gaaf pand, met markante en vrij uitzonderlijke tweezijdige erkers over drie lagen, die symmetrie benadrukken.	9	K

objectnr	omschrijving	kern	ensemble	subtype	bijzonderheden	datum	bouwtijl	S	B	H	G	A	Z	beschrijving	score	status
101665	Wolddijk 163, Tolhuis	Groningen	Noorderhoogebrug, lintbebouwing	eenlaags pand met zadeldak, voorste gedeelte met krimp, tuitgevel en vlechtingen			traditioneel	++	++	++	+	++	++	onderdeel lintbebouwing in oude kern Noorderhoogebrug; bijzondere functie, hoofdvorm intact.	11	K
106134	Wolddijk 97, boerderij	Groningen		eenlaags voorhuis met hoge voorgevel en bedrijfsgedeelte onder afgewolfd zadeldak, zijgevels met krimp	geen historische bijgebouwen; op verhoogd erf met boomsingel en grote bomen		traditioneel	+	+	++	+	+	+	onderdeel agrarisch cultuurlandschap, ligt op oud erf, bouwvlak komt volledig overeen met bouwvlak omstreeks 1830; hoofdvorm gaaf.	7	K
106218	Wolddijk 99, boerderij	Groningen		onderkelderd anderhalflaags voorhuis en bedrijfsgedeelte onder afgewolfd zadeldak, zijgevels met krimp; aangebouwde kleine bijshuur	geen historische bijgebouwen; op verhoogd, omgracht erf met boomsingels, oprijlaan met nieuw ijzeren hekwerk		traditioneel	+	++	++	++	++	++	onderdeel agrarisch cultuurlandschap; gave boerderij van streekeigen type, opvallend door statige voorhuis met symmetrische voorgevel; ligging op oud erf, bouwvlak komt gedeeltelijk overeen met bouwvlak 1830.	11	K
101667	Woldjerspoorweg 1, voormalige pastorie NH kerk Engelbert	Groningen-Engelbert	Middelbert-Engelbert-lintbebouwing	tweelaags pand met geknikte opzet, twee zadeldaken en drielaags middenpartij; boven elkaar gelegen ingangen, de bovenste met trap bereikbaar	ligging in grote tuin, aan voorzijde aansluiten bij talud voormalige Woldjerspoorweg	1928	zakelijk-expressionisme, verstrakte Amsterdamse school	++	++	++	++	++	++	onderdeel lintbebouwing en bebouwing langs voormalige Woldjerspoorweg; opmerkelijk ontwerp, gaaf, van belang vanwege typologische zeldzaamheid, stijlkenmerken en ontwerper.	12	K
106682	Woldjerspoorweg 5, cafe ""De Engelstede"" en woonhuis	Groningen-Engelbert		eenlaags samengesteld pand met L-vormig dak, met aan de zuidzijde tweelaags deel met plat dak en een grote serre	tuin met oude hekwerken en hagen	1928	zakelijk-traditioneel	++	+	++	+	++	++	historisch horecagebouw, ontstaan in relatie tot vroegere Woldjerspoorweg (1927); hoewel deels gewijzigd nog uitstekend herkenbaar als oude horecavoorziening.	10	K
107193	Woldweg 3, woonhuis	Groningen	Damsterdiep, lintbebouwing; kleine historische kern Ruischerbrug	eenlaags woning met zadeldak, voorgevel met erker, portiek en houten topgevel		1928	zakelijk-expressionisme	+	+	+	++	++	+	onderdeel lintbebouwing langs Damsterdiep; gaaf en zorgvuldig gedetailleerd woonhuis met bijzondere elementen; voor het huis een gemetselde borstwering met bloembakken.	8	K
106927	Woldweg 40, boerderij	Groningen	Damsterdiep, lintbebouwing; kleine historische kern Ruischerbrug	voorhuis en schuur onder AfAfAn dak, voorhuis met lijstgevel			traditioneel	+	+	++	+	+	+	onderdeel lintbebouwing langs Damsterdiep; redelijk gave boerderij van het Oldambstertype, voorhuis met zaadvensters, gericht op Damsterdiep.	7	K
106925	Woldweg 6, voormalige boerderij	Groningen	Damsterdiep, lintbebouwing; kleine historische kern Ruischerbrug	eenlaags voorhuis met schilddak met grote schuur en aan de zuidzijde aangebouwde kleinere schuur			traditioneel	+	+	++	0	+	+	onderdeel lintbebouwing langs Damsterdiep; op de kadastrale kaart van 1830 staat op deze plaats al bebouwing weergegeven; mogelijk bezit het voorhuis een oudere kern; de boerderij is overigens sterk verbouwd maar wel in hoofdvorm herkenbaar.	6	K
107128	Woldweg 70, woonhuis met schuur/stal	Groningen	Damsterdiep, lintbebouwing; kleine historische kern Ruischerbrug	eenlaags woning met schilddak en topgevelrisaliet met steekkap			overgangsarchitectuur	+	+	+	++	+	++	onderdeel lintbebouwing langs Damsterdiep; markante L-vormige woning met traditionele detaillering; woonhuis aan het Damsterdiep, aan Woldwegzijde een aangebouwde schuur-stal met schilddak.	8	K
153302	Woldweg 76, boerderij	Groningen	Damsterdiep, lintbebouwing; kleine historische kern Ruischerbrug	eenlaags boerderij onder afgewolfd zadeldak, woonhuis met krimp			zakelijk-traditioneel	+	+	++	++	+	++	onderdeel lintbebouwing langs Damsterdiep; karakteristieke kleine boerderij, vrij gaaf;	9	K
101670	Wouter van Doeverenplein 1-11b, Oosterhamrikkade 1-3a, E. Thomassen Å Thuessinklaan 2-4a, woningcomplex	Groningen	Gorechtbuurt	drielaags blok geschakelde woningen met plat dak, hoekaccenten en winkelpui		1928	zakelijk-expressionisme, verstrakte Amsterdamse school	++	++	+	+	++	++	onderdeel karakteristieke aaneengesloten gevelwand in stadsuitbreiding met gesloten bouwblokken; groot blok aan representatieve straten; plastisch gevormde gevels met erkers, geclusterde voordeuren en hoekaccenten.	10	K
108416	Ypenmolendrift 1-1.3, woonhuis	Groningen	Beschermd stadsgezicht Binnenstad	tweelaags diep pand met schilddak, lijstgevel en dakkapel			traditioneel	+	+	+	++	+	+	onderdeel aaneengesloten gevelwand; eenvoudig woonhuis met lijstgevel, gave detaillering.	7	K
108420	Ypenmolendrift 6, pakhuis	Groningen	Beschermd stadsgezicht Binnenstad	tweelaags pand met plat dak			traditioneel	+	0	+	0	0	+	op hoek van Dolhuisgang gesitueerd, in haveloze staat verkerend bedrijfsgebouw, waarschijnlijk een pakhuis; laadluik in de zijgevel; in de voorgevel drie dichtgezette vensters met oude kozijnen.	3	BO

objectnr	omschrijving	kern	ensemble	subtype	bijzonderheden	datum	bouwstijl	S	B	H	G	A	Z	beschrijving	score	status
153304	Ypenmolendrift 7, bedrijfspand met bovenwoning	Groningen	Beschermde stadsgezicht Binnenstad	drielaags pand met plat dak, dubbele bedrijfsdeur, verdieping met erker en balkon ter hoogte van terugliggende derde bouwlaag			zakelijk-traditioneel	+	+	+	+	+	+	onderdeel aaneengesloten gevelwand; gaaf, met originele deuren in de bedrijfspui; markant is de bovenbouw met erker en hierboven een balkon.	6	K
153305	Zaagmuldersweg 104-210, Ripperdahuis	Groningen	Gorechtbuurt	zevenlaags portiekflat met verspringende (zaagtand) gevels		1973	functionalisme	++	++	+	+	+	+	gebouwd door Stichting Vereniging Groninger Gasthuizen als senioren-appartementencomplex, samen met naast gelegen Gorechthuis; de twee flats liggend in fraaie tuinaanleg aan de Gorechtkade.	8	K
101268	Zaagmuldersweg 13-59b, woningcomplex, winkelwoonhuizen	Groningen	Bloemenbuurt BSG	complex drielaags blokken met kap, hoge hoekaccenten met plat dak en winkelpuien bij Irislaan		1932	zakelijk-traditioneel, Amsterdamse schoolelementen	++	++	+	+	+	0	onderdeel karakteristieke aaneengesloten gevelwand in stadsuitbreiding met gesloten bouwblokken; voortuintjes met hagen; lange, sober gedetailleerde bouwblokken met markante hoge hoekaccenten bij Irislaan.	7	K
153306	Zaagmuldersweg 14-14a, beneden- en bovenwoning (duplex)	Groningen	Gorechtbuurt	tweelaags beneden- en bovenwoning (duplex) met zadeldak		1949	shakehands	+	+	+	+	+	+	blokje vormt met pendant Professor Enno Dirk Wiersmastraat 1-1a U-vormig ensemble met portiekflat Zaagmuldersweg 2-12b; bijzonder woningtype (vrijstaand, beneden- en boven).	6	K
153307	Zaagmuldersweg 212-318, Gorechthuis	Groningen	Gorechtbuurt	zevenlaags portiekflat met verspringende (zaagtand) gevels		1973	functionalisme	++	++	+	+	+	+	gebouwd door Stichting Vereniging Groninger Gasthuizen als senioren-appartementencomplex, samen met naast gelegen Ripperdahuis; de twee flats liggend in fraaie tuinaanleg aan de Gorechtkade.	8	K
153308	Zaagmuldersweg 2-12b, portiekflat	Groningen	Gorechtbuurt	drielaags portiekflat met zadeldak		1949	shakehands	+	++	+	+	+	0	ligging in kort na de oorlog ontwikkeld deel van de wijk, ter plaatse gedempt Gorechtkanaal; markant in as straat gepositioneerd; opvallende betonnen portiek- en trappenhuisvensteromlijstingen; klein ensemble met de er achter gelegen woningen.	6	K
101671	Zaagmuldersweg 5-11b, Hortensialaan 2, Begoniastraat 1	Groningen	Bloemenbuurt BSG	tweelaags blok geschakelde woningen met kap, eenlaags bouwdeel aan de Begoniastraat		1932	zakelijk-traditioneel, Amsterdamse school elementen	++	++	+	+	+	+	onderdeel karakteristieke aaneengesloten gevelwand in stadsuitbreiding met gesloten bouwblokken; voortuintjes met hagen; zeer markante kap met schijven rookkanalen.	8	K
153309	Zaagmuldersweg 82c, clubgebouw buurt- en speeltuinvereniging Ons Belang	Groningen	geen	eenlaags houten gebouw met flauw hellend zadeldak	in 1949 is een bestaande houten barak verbouwd tot speeltuingebouw voor de Buurt- en speeltuinvereniging Ons Belang.	1940	traditioneel	0	0	++	++	+	++	ligging op binnenterrein, temidden van speelweides; houten gebouw op gemetselde plint; oogt redelijk gaaf, niet zichtbaar vanaf openbare weg.	7	K
153310	Zaagmuldersweg zn, Zaagmuldersbrug	Groningen		basculebrug	verkeersbrug over Oosterhamrikkanaal; markante balustrades van ijzeren buizen	1939	zakelijk-traditioneel	++	+	+	++	+	+	eenvoudige verkeersbrug uit het late interbellum, aangelegd ter ontsluiting van de aan weerszijden van het kanaal gelegen woonwijken; markante balustrades.	8	K
106231	Zijlvesterweg 10, boerderij	Groningen		eenlaags woongedeelte met krimp en bedrijfs gedeelte onder een afgewolfd zadeldak	bijschuur tegen de westgevel; op het erf een stookhut; erf gedeeltelijk omgracht, met boomsingel, vijver		traditioneel	+	++	+	+	+	0	in kern midden 19e-eeuwse boerderij, markant aan doorgaande weg, op hoek; hoofdvorm gaaf, bedrijfs gedeelte flink gewijzigd, met rieten kap en dakkapellen.	6	K
106175	Zijlvesterweg 15, boerderij Cleyeweert	Groningen		eenlaags voorhuis met schilddak en bedrijfs gedeelte met schilddak met uitleborden	met kleine bijschuur; erf op verhoogd en omgracht terrein met erfbeplanting en boomsingel		zakelijk-traditioneel	++	++	++	+	+	+	onderdeel agrarisch cultuurlandschap; op zeer oud erf; huidige boerderij uit interbellum en in hoofdvorm en details redelijk gaaf.	9	K
101675	Zijlvesterweg 19, landarbeiderswoning	Groningen-Dorkwerd	Dorkwerd	eenlaags woning met afgewolfd zadeldak, zijgevel met krimp	jongere aanbouw aan de oostzijde		traditioneel	++	+	++	+	+	++	onderdeel kern wierdedorp Dorkwerd; voorbeeld van eenvoudige kleinschalige landarbeiderswoning uit tweede helft 19e eeuw; in hoofdvorm gaaf.	9	K

objectnr	omschrijving	kern	ensemble	subtype	bijzonderheden	datum	bouwtijl	S	B	H	G	A	Z	beschrijving	score	status
106734	Zijlvesterweg 21, boerderij	Groningen-Dorkwerd	Dorkwerd	eenlaags woongedeelte met afgewolfd zadeldak, bedrijfsgedeelte met schilddak met uitleborden	geen historische bijgebouwen; op verhoogd erf met beplanting	1878	traditioneel	++	++	+	+	+	+	onderdeel agrarisch cultuurlandschap, in kern wierdedorp Dorkwerd; in hoofdvorm gave kleine boerderij van streekeigen type; geveldetails vernieuwd.	8	K
106176	Zijlvesterweg 5, boerderij Coendersheerd	Groningen		eenlaags voorhuis met zadeldak, grote schuur met schilddak en uileborden	naast de boerderij een bijschuur; verhoogd, omgracht erf met beplanting en boomsingel		traditioneel	++	+	+	+	+	+	historisch erf met karakteristieke koprompboerderij en bijschuur; bouwblok komt volledig overeen met bouwvlak omstreeks 1830; hoofdvorm intact, details gewijzigd.	7	K
106231	Zijlvesterweg 7, boerderij	Groningen		eenlaags voorhuis met expressieve kap, aansluitend op grote schuur met kap	kleine bijschuur tegen de noordgevel; op verhoogd en omgracht erf met erfbeplanting, boomsingel en fruitbomen		zakelijk-traditioneel	++	+	++	+	+	++	historisch erf met karakteristieke koprompboerderij en bijschuur; bouwblok komt overeen met bouwvlak omstreeks 1830; hoofdvorm intact, details gewijzigd.	9	K
106140	Zijlvesterweg 8, kop-halsrompboerderij Gravenburg	Groningen-Hoogkerk		eenlaags voorhuis met zadeldak, tussenlid en bedrijfsgedeelte met afgewolfd zadeldak met uileborden	omgrachte boerenplaats, erfaanleg met toegangshek, boomsingels, dobbe en groot voorerf	1935	zakelijk-traditioneel	++	++	++	+	+	+	op fraai historisch erf, al bebouwd in 1830, gesitueerde boerderij uit interbellum; hoofdvorm gaaf, details deels gewijzigd.	9	K
153311	Zijlvesterweg zn, verkeersbrug over Oude Maar	Groningen		vaste brug met stalen buisleuning			functionalisme	+	+	+	+	+	+	eenvoudige brug met markante stalen buisleuning, oude bruglocatie, waar al in 19e eeuw brug lag over Oude Maar	6	K
153312	Zilverlaan 2, dagverblijf voor geestelijk gehandicapten Noordelijke Stichting Voorzieningen Geestelijk Gehandicapten	Groningen	Vinkhuizen	vierkant tweelaags gebouw met plat dak en aluminium vliesgevels; aan de oostzijde een expressieve betonnen trap met loopbrug		1970	functionalisme	+	+	+	++	++	++	opmerkelijk gebouw met doosvormige opzet en vliesgevels van aluminium en glas, met omlopende raamstroken; bijzonder is de betonnen trap met loopbrug; zeldzaamheidswaarde.	9	K
153313	Zonnelaan 167-207, Pleiadenlaan 1, Dierenriemstraat 138-200d, Eikenlaan 306-320, winkelcentrum De Paddepoel	Groningen	De Paddepoel	carrÃ©vormig grotendeels eenlaags complex met expeditiehof/parkeerterrein, maisonnettestrip aan de Zonnelaan		1968	functionalisme	+	++	+	+	+	+	in hoofdopzet nog goed herkenbaar wijkwinkelcentrum met groot expeditiehof; vooral het midden en oostelijke deel is ingrijpend vernieuwd.	7	K
153320	Zonnelaan 8, Blauwborgje, verpleeghuis, met wandkunst	Groningen	De Paddepoel	samengesteld gebouw met vierlaags paviljoens rond centraal vijflaags bouwdeel		1970	functionalisme	+	+	++	++	++	+	gebouwd als verzorgingstehuis voor demente bejaarden; bijzonder opgezet complex, in hoofdzaak vier lage torens rond middenas; gevels van grintbetonnen platen met omlopende vensterpartijen; entreepartij met portiek, wandkunst en vrijstaande sculptuur	9	K
153321	Zonnelaan zn, bij Castorstraat 2-368	Groningen	De Paddepoel	natuurstenen beeld van spelende kinderen op sokkel		1970	figuratief	+	0	+	++	++	++	sculptuur, geplaatst in ruim plantsoen op de hoek van Zonnelaan en Castorstraat	8	K
104122	Zoutstraat 11-13, dubbele arbeiderswoning	Groningen	Beschermd stadsgezicht Binnenstad	dubbele eenlaags woning met dwarskap met hoekschoorstenen, symmetrische lijstgevel			traditioneel	+	+	++	++	++	+	onderdeel aaneengesloten gevelwand; ensemblewaarde; vrij gave dubbele woning van kleinschalig type uit late 19e eeuw, representatief voor de oudere bebouwing in deze buurt	9	K
153322	Zoutstraat 18-18a, woonhuis, beneden- en bovenwoning	Groningen	Beschermd stadsgezicht Binnenstad	tweelaags pand met schilddak, lijstgevel, stenen dakkapel, voorgevel met gepleisterde onderbouw en bakstenen bovenbouw			eclecticisme	++	+	+	+	+	+	onderdeel aaneengesloten gevelwand; ensemblewaarde; in hoofdvorm gaaf, deuren gewijzigd; bijzonder type inzake de voorgevelafwerking.	7	K
104123	Zoutstraat 19, woonhuis, arbeiderswoning	Groningen	Beschermd stadsgezicht Binnenstad	eenlaags woning met dwars zadeldak met grote houten dakkapel en houten bakgoot			traditioneel	+	+	++	++	++	+	onderdeel aaneengesloten gevelwand; ensemblewaarde; kleine gave woning uit late 19e-eeuw, met veel authentieke details; oude dakbedekking; representatief voor oudere bebouwing in deze buurt.	9	K
153323	Zoutstraat 20, 20a-20b, woonhuis, beneden- en boenwoningen	Groningen	Beschermd stadsgezicht Binnenstad	drielaags pand met plat dak, bakstenen voorgevel met muizetandlijst			traditioneel	+	+	+	0	0	0	onderdeel aaneengesloten gevelwand; ensemblewaarde; voorgevel in schaal, materiaalgebruik en indeling ondersteunend in gevelwand; details gewijzigd.	3	BO

objectnr	omschrijving	kern	ensemble	subtype	bijzonderheden	datum	bouwtijl	S	B	H	G	A	Z	beschrijving	score	status
106976	Zoutstraat 21, woonhuis	Groningen	Beschermd stadsgezicht Binnenstad	tweelaags diep pand met schilddak en lijstgevel	links een steeg		traditioneel	+	+	+	+	0	0	onderdeel aaneengesloten gevelwand; ensemblewaarde; in hoofdvorm gaaf, details gewijzigd, beeldondersteunend.	4	BO
104124	Zoutstraat 22-26a, woningcomplex, beneden- en bovenwoningen	Groningen	Beschermd stadsgezicht Binnenstad	tweelaags blok geschakelde woningen onder een afgeplat schilddak, met bakstenen lijstgevel en drie stenen dakhuizen met frontons; voorgevel met verblendstenen en gepleisterde details		1904	neorenaissance elementen	+	+	+	++	+	+	onderdeel aaneengesloten gevelwand; ensemblewaarde; redelijk gaaf blok, kenmerkend voor vroege 20e eeuw;	7	K
106977	Zoutstraat 23, woonhuis, arbeiderswoning	Groningen	Beschermd stadsgezicht Binnenstad	eenlaags woning met afgeplat zadeldak, voorgevel met afgesloten top met kroonlijst	rechts een steeg		traditioneel	+	+	+	++	++	++	onderdeel aaneengesloten gevelwand; ensemblewaarde; gaaf kleinschalig woonhuis uit einde 19e eeuw, met markante decoratieve details in voorgevel, mogelijk met oudere kern.	9	K
153324	Zoutstraat 25-25a, woonhuis, voormalige werkplaats met bovenwoning	Groningen	Beschermd stadsgezicht Binnenstad	drielaags pand met plat dak; tot venster gewijzigde werkplaatsingang op de begane grond		1897	overgangsarchitectuur	+	+	+	+	0	0	onderdeel aaneengesloten gevelwand; ensemblewaarde; smal pand, oorspronkelijk met werkplaats beneden, nog herkenbaar aan bouwsporen onder venster; vooral beeldondersteunend.	4	BO
153325	Zoutstraat 29, 29a-29b, voormalig bedrijfspand met bovenwoning	Groningen	Beschermd stadsgezicht Binnenstad	tweelaags pand met afgeplat schilddak, lijstgevel en stenen vlaamse gevel		1898	traditioneel	+	+	+	0	0	0	onderdeel aaneengesloten gevelwand; ensemblewaarde; onderbouw en dakhuis gewijzigd.	3	BO
153326	Zoutstraat 31-33, Grote Leliestraat 40, woonwinkelcomplex	Groningen	Beschermd stadsgezicht Binnenstad	drielaags hoekblok met plat dak, rechtgesloten gevels met siermetselwerkdetails en kleine topgeveltjes op de uiteinden; afgeschuinde hoekgevel met gave winkelpui		1922	zakelijk-expressionisme	+	++	+	++	++	+	onderdeel aaneengesloten gevelwand, op hoek; markante invulling uit interbellum, in vrij gave staat bewaard; aan zijde Grote Leliestraat terugliggende rooilijn, getuigt van ambitie tot geleidelijke aanpassing straatprofiel.	9	K
104121	Zoutstraat 6-12a, woonhuizen, beneden- en bovenwoningen	Groningen	Beschermd stadsgezicht Binnenstad	tweelaags geschakelde woningen met schilddaken, lijstgevels en Vlaamse gevel (8) of stenen dakkapellen (10 en 12); bakstenen gevels met gevarieerde decoratieve details, ingangen links en rechts in de voorgevel		1900	neorenaissance elementen	++	+	+	++	++	+	onderdeel aaneengesloten gevelwand; ensemblewaarde; vrij gave rij uit circa 1900, in verschillende bouwcampagnes, maar in hoofdvorm en type op elkaar afgestemd; nr. 6 en 8 met bijzonder metselmozaïek.	9	K
108203	Zuiderkerkstraat 1, woonhuis	Groningen	Beschermd stadsgezicht Binnenstad	tweelaags pand met lessenaarsdak en bakstenen lijstgevel			traditioneel	++	+	+	+	+	+	onderdeel aaneengesloten gevelwand; ensemblewaarde; mogelijk ontwikkeld uit eenlaags woning, in samenhang met de belendende panden; in huidige opzet vrij gaaf eenvoudig woonhuis uit late 19e eeuw.	7	K
108204	Zuiderkerkstraat 1.1-1.4, bedrijfspand, werkplaats	Groningen	Beschermd stadsgezicht Schildersbuurt	eenlaags pand met dwars zadeldak, bakstenen voorgevel met dubbele bedrijfsdeur tussen kleine vensters met kruisvormige roeden			traditioneel	++	+	+	++	+	+	onderdeel aaneengesloten gevelwand; ensemblewaarde; kleinschalig pandje, vermoedelijk een werkplaats; mogelijk ontstaan in samenhang met de panden links; hoofdvorm verwijst naar oorspronkelijke bebouwing stadsuitleg.	8	K
103561	Zuiderkerkstraat 2-2a, bedrijfspand met bovenwoning	Groningen	Beschermd stadsgezicht Binnenstad	tweelaags diep pand met zadeldak, voorgevel met zeer rijk gedecoreerde top, onderbouw in blokverband gepleisterd, met dubbele bedrijfsdeur		1896	eclecticisme	++	+	+	++	++	++	onderdeel aaneengesloten gevelwand; ensemblewaarde; zeer gaaf voorbeeld laat 19e-eeuwse bedrijfspand met woning, met voor dit type uitzonderlijk rijk in stucwerk versierde voorgevel; zeldzaam.	10	K



objectnr	omschrijving	kern	ensemble	subtype	bijzonderheden	datum	bouwtijl	S	B	H	G	A	Z	beschrijving	score	status
103558	Zuiderkerkstraat 3, woonhuis, arbeiderswoning	Groningen	Beschermd stadsgezicht Binnenstad	eenlaas woning met dwarskap, groot stenen dakhuis met lijstgevels			traditioneel	++	+	++	++	++	++	onderdeel aaneengesloten gevelwand; ensemblewaarde; in deze omgeving zeldzaam type eenlaags bebouwing, in oorsprong vermoedelijk teruggaand op oorspronkelijke bebouwing stadsuitleg, waarschijnlijk in samenhang met beledende panden rechts; gaaf, bijzonder	11	K
103562	Zuiderkerkstraat 4, bedrijfspand met bovenwoning	Groningen	Beschermd stadsgezicht Binnenstad	tweelaags diep pand met afgeplat schilddak, grote houten rijk geornamenteerde dakkapel, lijstgevel, in blok verband gepleisterde onderbouw met dubbele bedrijfsdeur			eclecticisme	++	+	+	++	++	++	onderdeel aaneengesloten gevelwand; ensemblewaarde; markant laat 19e-eeuws bedrijfspand met woning, opvallend door de voor dit type ongebruikelijk rijk gedecoreerde voorgevel en dito dakkapel; zeldzaamheidswaarde.	10	K
106964	Zuiderkerkstraat 5a, garage met bovenwoning	Groningen	Beschermd stadsgezicht Binnenstad	drielaags pand met plat dak, begane grond met garagedeur, verdiepingen met erkers		1936	zakelijk-expressionisme	++	+	+	+	+	+	onderdeel aaneengesloten gevelwand; ensemblewaarde; invulling uit interbellum, met markante voorgevel met voor die periode kenmerkende opzet; details deels gewijzigd.	7	K
103563	Zuiderkerkstraat 6, woonhuis	Groningen	Beschermd stadsgezicht Binnenstad	eenlaags dwarspand met kap, groot stenen dakhuis met topgevel, in blokverband gepleisterde lijstgevel met gevelopeningen met stucomlijstingen			eclecticisme	++	+	++	++	++	++	onderdeel aaneengesloten gevelwand; ensemblewaarde; in hoofdvorm en details gaaf, met gevel uit circa 1870-1875, kern vermoedelijk 17e-eeuws en daarmee teruggaand tot de eerste bebouwing van de stadsuitleg; zeldzaamheidswaarde.	11	K
103559	Zuiderkerkstraat 7-7a, Nieuwe Kerkhof 11-11a, dubbel bedrijfspand (voormalige smederij) met bovenwoningen	Groningen	Beschermd stadsgezicht Binnenstad	tweelaags dubbelpand met parallelle schilddaken, aansluitend achter onderdiepe mezzanino en lijstgevel; bakstenen gevels met getoogde gevelopeningen			traditioneel	++	++	+	+	++	++	onderdeel aaneengesloten gevelwand; ensemblewaarde; op hoek en aan plein; dubbel pand met bijzondere opzet door hoog opgetrokken mezzanino, waarachter kappen schuil gaan; typologisch van belang; details deels gewijzigd.	10	K
103564	Zuiderkerkstraat 8, voormalige werkplaats met bovenwoning	Groningen	Beschermd stadsgezicht Binnenstad	tweelaags diep pand met schilddak en lijstgevel, begane grond met kroonlijst, ingang naar bovenwoning en brede pui met garagedeur			traditioneel	++	+	+	++	+	+	onderdeel aaneengesloten gevelwand; ensemblewaarde; in hoofdvorm gaaf, nog verwijzend naar vroegere bedrijvigheid in dit gebied.	8	K
107099	Zuiderkerkstraat zn, pakhuis achter Nieuwe Ebbingestraat 42	Groningen	Beschermd stadsgezicht Binnenstad	tweelaags pand met zadeldak, symmetrische voorgevel met top, rondboogvensters en trijshuis, beganegrond met brede bedrijfsingang			traditioneel	++	+	++	++	++	++	onderdeel aaneengesloten gevelwand; ensemblewaarde; in hoofdvorm en details gaaf pakhuis, vermoedelijk nog uit eerste helft 19e eeuw; zeldzaam.	11	K
153327	Zuiderkuipen 17, winkelwoonhuis	Groningen	Beschermd stadsgezicht Binnenstad	tweelaags diep pand met schilddak, lijstgevel met mezzanino en gewijzigde pui.		1899	traditioneel	+	+	+	+	+	0	onderdeel aaneengesloten gevelwand; onderbouw sterk gewijzigd, nu met woonfunctie; bovengevel gaaf.	5	BO
101677	Zuiderpark 1, villa	Groningen	Zuiderpark	samengesteld blokvormig huis met twee bouwlagen en schilddak		1881	neoclassicisme elementen	++	++	+	++	++	+	kapverdieping met gote dakkapellen, overigens vrij gaaf; ligging in tuin met historische hekwerken; onderdeel representatief villapark.	10	K
101680	Zuiderpark 10-11, dubbele villa	Groningen	Zuiderpark	samengestelde tweelaags dubbele villa met schilddak		1899	neorenaissance elementen	++	++	+	++	++	++	symmetrisch opgezet, met hoekrisalieten met topgevels; ligging in tuin; onderdeel representatief villapark.	11	K
153328	Zuiderpark 14, kantoorgebouw Stads- en Provinciaal Groninger Ziekenfonds Ziekenhulp	Groningen	Zuiderpark	drielaags kantoorgebouw met plat dak		1963	functionalisme	+	++	+	++	++	++	zorgvuldig vormgegeven kantoorgebouw, gevels met bakstenen vlakken en betonrasters; onderdeel representatief villapark.	10	K
101681	Zuiderpark 16-17, dubbele villa	Groningen	Zuiderpark	samengestelde tweelaags dubbele villa met schilddak			neorenaissance elementen	++	++	+	++	++	++	symmetrisch opgezette dubbele villa, hoekrisalieten met topgevels; zeer rijke detaillering; jongere achterbouw; ligging in tuin met historische hekwerken; onderdeel representatief villapark.	11	K

objectnr	omschrijving	kern	ensemble	subtype	bijzonderheden	datum	bouwstijl	S	B	H	G	A	Z	beschrijving	score	status
101678	Zuiderpark 19, villa	Groningen	Zuiderpark	samengestelde een- en tweelaags villa		1889	neorenaissance elementen, chaletstijl elementen	++	++	+	++	++	++	schilderachtige villa met rijke detaillering; ligging in tuin; onderdeel representatief villapark.	11	K
101679	Zuiderpark 21-22, dubbele villa	Groningen	Zuiderpark	samengestelde drielaags dubbele villa met schilddak		1901	neorenaissance elementen	++	++	+	++	++	++	rijk gedetailleerde dubbele villa; ligging in tuin; onderdeel representatief villapark.	11	K
153329	Zuiderpark 23, 23.1-12, dubbele villa	Groningen	Zuiderpark	samengestelde drielaags dubbele villa met schilddak		1900	neorenaissance elementen	++	++	+	+	++	++	rijk gedetailleerde dubbele villa; ligging in tuin met historische hekwerken; onderdeel representatief villapark.	10	K
153330	Zuiderpark 6-6a,7 dubbele villa	Groningen	Zuiderpark	samengestelde tweelaags dubbele villa met schilddak		1891	neorenaissance elementen	++	+	+	++	++	++	grote dubbele villa met rijke detaillering; ligging in tuin met historische hekwerken; onderdeel representatief villapark.	10	K
101685	Zuidersingel 10-12, 26-28, Koterstraat 1, 15-17, Middenweg 21, blokken geschakelde arbeiderswoningen van woningcomplex Strokartonfabriek De Halm	Groningen-Hoogkerk	Hoogkerk, voor- en vroeg naoorlogse dorpsuitbreiding terrein borg Elmersma	eenlaags blok geschakelde woningen met schilddak, dubbele topgevels met steekkappen en bakstenen en witgeverfde geveldelen		1914	overgangsarchitectuur	++	+	++	+	+	++	onderdeel vroeg 20e-eeuwse dorpsuitbreiding, onderdeel complex met tuindorpachtige setting; redelijk gaaf; markant vroeg 20e-eeuws type.	9	K
101686	Zuidersingel 14-24, Koterstraat 3-13, Middenweg 29-39, blokken geschakelde arbeiderswoningen van woningcomplex Strokartonfabriek De Halm	Groningen-Hoogkerk	Hoogkerk, voor- en vroeg naoorlogse dorpsuitbreiding terrein borg Elmersma	eenlaags blokken geschakelde woningen met zadeldak, topgevelrisalieten en steekkappen, bakstenen en wit geveerde geveldelen		1914	overgangsarchitectuur	++	+	++	+	+	++	onderdeel vroeg 20e-eeuwse dorpsuitbreiding, onderdeel complex met tuindorpachtige setting; redelijk gaaf; markant vroeg 20e-eeuws type.	9	K
101682	Zuidersingel 1-5, 17-23, blokken geschakelde arbeiderswoningen van woningcomplex Strokartonfabriek De Halm	Groningen-Hoogkerk	Hoogkerk, voor- en vroeg naoorlogse dorpsuitbreiding terrein borg Elmersma	eenlaags blokken geschakelde woningen met zadeldak, topgevelrisalieten en steekkappen, bakstenen en wit geveerde geveldelen		1914	overgangsarchitectuur	++	+	++	+	+	++	onderdeel vroeg 20e-eeuwse dorpsuitbreiding, onderdeel complex met tuindorpachtige setting; redelijk gaaf; markant vroeg 20e-eeuws type.	9	K
101684	Zuidersingel 2-8, 30-36, blokken geschakelde arbeiderswoningen van woningcomplex Strokartonfabriek De Halm	Groningen-Hoogkerk	Hoogkerk, voor- en vroeg naoorlogse dorpsuitbreiding terrein borg Elmersma	eenlaags blokken geschakelde woningen met afgewolfd zadeldak, topgevels met steekkappen, bakstenen en wit geveerde geveldelen		1914	overgangsarchitectuur	++	+	++	+	+	++	onderdeel vroeg 20e-eeuwse dorpsuitbreiding, onderdeel complex met tuindorpachtige setting; redelijk gaaf; markant vroeg 20e-eeuws type.	9	K
101683	Zuidersingel 33-35, blok geschakelde arbeiderswoningen van woningcomplex Strokartonfabriek De Halm	Groningen-Hoogkerk	Hoogkerk, voor- en vroeg naoorlogse dorpsuitbreiding terrein borg Elmersma	eenlaags blok geschakelde woningen met schilddak met steekkappen naar topgevelrisalieten		1914	traditioneel	++	+	++	+	+	++	onderdeel vroeg 20e-eeuwse dorpsuitbreiding, onderdeel complex met tuindorpachtige setting; redelijk gaaf; markant vroeg 20e-eeuws type.	9	K
101682	Zuidersingel 9-15, 25-31, blokken geschakelde arbeiderswoningen van woningcomplex Strokartonfabriek De Halm	Groningen-Hoogkerk	Hoogkerk, voor- en vroeg naoorlogse dorpsuitbreiding terrein borg Elmersma	eenlaags blokken geschakelde woningen met zadeldak, topgevelrisalieten en steekkappen, bakstenen gevels		1914	traditioneel	++	+	++	+	+	++	onderdeel vroeg 20e-eeuwse dorpsuitbreiding, onderdeel complex met tuindorpachtige setting; redelijk gaaf; markant vroeg 20e-eeuws type.	9	K
109048	Zuiderweg 1, woonhuis	Groningen-Lageland	Lageland-lintbebouwing Zuiderweg	eenlaags woning met afgewolfd zadeldak, zijgevels met krimp	geen historische bijgebouwen; ligging op erf met bermsloot en grote tuin met o.a. treurwilg	1933	zakelijk-traditioneel	+	+	+	+	+	+	onderdeel lintbebouwing; markante woning van traditioneel type uit interbellum; hoofdvorm intact, details deels vernieuwd.	6	K
151251	Zuiderweg 103-149, galerijflat	Groningen-Hoogkerk	Hoogkerk-Zuid, naoorlogse uitbreiding	vierlaags galerijflat met maisonnettes en plat dak		1966	shakehands	++	+	+	+	+	+	onderdeel woonbuurt met halfopen verkaveling in naoorlogse uitbreidingswijk; bijzonder type; stevige bebouwingwand langs belangrijke wijkweg.	7	K
109005	Zuiderweg 11, boerderij	Groningen-Lageland	Lageland-lintbebouwing Zuiderweg	eenlaags voorhuis met zolderverdieping en mansardedak, bedrijfsgeedeelte met afgewolfd zadeldak	geen historische bijgebouwen; ligging op erf met bermsloot en grote tuin met o.a. treurwilg	1937	zakelijk-traditioneel	+	+	+	++	+	+	onderdeel lintbebouwing en agrarisch cultuurlandschap; karakteristieke boerderij van kop-romptype uit late interbellum; hoofdvorm gaaf, evenals veel details.	7	K

objectnr	omschrijving	kern	ensemble	subtype	bijzonderheden	datum	bouwstijl	S	B	H	G	A	Z	beschrijving	score	status
151252	Zuiderweg 159-189, galerijflat	Groningen-Hoogkerk	Hoogkerk-Zuid, naoorlogse uitbreiding	vierlaags galerijflat met maisonnettes en plat dak		1966	shakehands	++	+	+	+	+	+	onderdeel woonbuurt met halfopen verkaveling in naoorlogse uitbreidingswijk; bijzonder type; stevige bebouwingswand langs belangrijke wijkweg.	7	K
101690	Zuiderweg 16, woonhuis	Groningen-Hoogkerk	lintbebouwing Zuiderweg	eenlaags pand met schilddak en topgevelrisaliet met erker	voortuin met hagen		overgangsarchitectuur, jugendstil elementen	+	+	+	++	++	++	onderdeel lintbebouwing; gaaf en goed voorbeeld van kleine dorpse villa uit begin 20e eeuw, bijzonder door de gebogen erker en de jugendstildetailering.	9	K
101691	Zuiderweg 28-30, dubbel woonhuis	Groningen-Hoogkerk	lintbebouwing Zuiderweg	tweelaags blok geschakelde woningen met plat dak met overstek	voortuin met lage bakstenen tuinmuur en haag	1926	nieuwe Haagse school	+	+	+	+	++	++	onderdeel lintbebouwing; opmerkelijk dubbel woonhuis met kubistische opbouw, zeldzaam type; details deels gewijzigd.	8	K
151255	Zuiderweg 31, woonhuis, arbeiderswoning	Groningen-Hoogkerk	lintbebouwing Zuiderweg	eenlaags woning met afgewolfd zadeldak, onderdeel van overigens geheel gewijzigde rij			overgangsarchitectuur	+	+	+	+	+	++	onderdeel lintbebouwing in kern Hoogkerk; belendende panden volledig gewijzigd; afgezien van de grote dakkapel een gave kleine woning met markant gedetailleerde voorgevel.	7	K
101692	Zuiderweg 34, woonhuis	Groningen-Hoogkerk	lintbebouwing Zuiderweg	eenlaags woning met zadeldak, voorgevel met erker en houten top	voortuin met ijzeren tuinhok	1927	zakelijk-traditioneel	+	+	+	+	+	+	onderdeel lintbebouwing; woning uit interbellum, 6 karakteristiek vanwege houten geveltop en erker; details deels gewijzigd.	6	K
103713	Zuiderweg 35-35a, Verbindingsstraat 2a-2b, winkelwoningcomplex	Groningen-Hoogkerk	lintbebouwing Zuiderweg	drielaags hoekpand met plat dak, hoekwinkelpui en portiek met trap naar de bovenwoningen		1930	zakelijk-expressionisme, verstrakte Amsterdamse school	+	++	+	+	++	++	onderdeel lintbebouwing in kern Hoogkerk; hoekpand met grotendeels intacte winkelpui; details deels vernieuwd; zeldzaam "stedelijk" type in dorpskern.	9	K
151256	Zuiderweg 36, winkelwoonhuis	Groningen-Hoogkerk	lintbebouwing Zuiderweg	eenlaags pand met afgeplat schilddak, stenen dakhuis, erker en eenvoudige winkelpui	voortuin met ijzeren tuinhok	1915	overgangsarchitectuur	+	+	+	+	+	+	onderdeel lintbebouwing; voorbeeld van kleinschalig dorps winkelpand uit vroege 20e eeuw.	6	K
151257	Zuiderweg 41-43, dubbele arbeiderswoning	Groningen-Hoogkerk	lintbebouwing Zuiderweg	eenlaags dubbele woning met zadeldak en dakkapellen	voortuintjes met lage bakstenen muren		traditioneel	++	++	+	+	+	+	onderdeel lintbebouwing in kern Hoogkerk; tevens langs de flank van de Suikerbuurt; ensemble met reeks nrs. 45-67; hoofdvorm gaaf, details gewijzigd.	8	K
151258	Zuiderweg 45-47, dubbele arbeiderswoning	Groningen-Hoogkerk	lintbebouwing Zuiderweg	eenlaags dubbele woning met zadeldak met centraal dakhuis			traditioneel	++	++	+	+	+	+	onderdeel lintbebouwing in kern Hoogkerk; tevens langs de flank van de Suikerbuurt; ensemble met reeks nrs. 49-67 en nr. 41-43; hoofdvorm gaaf, details gewijzigd.	8	K
101688	Zuiderweg 49-67, rij arbeiderswoningen	Groningen-Hoogkerk	lintbebouwing Zuiderweg	eenlaags blok geschakelde woningen met zadeldak en dakkapellen	voortuintjes deels met hagen		traditioneel	++	++	++	+	+	+	onderdeel lintbebouwing in kern Hoogkerk; tevens langs de flank van de Suikerbuurt; i.o.v. Vereniging tot Verbetering der Volkshuisvesting te Hoogkerk".	9	K
153332	Zuiderweg 56.1, woonhuis	Groningen	lintbebouwing Zuiderweg	eenlaags woning met mansardedak, voorgevel met top, siermetselwerk, erker en ingang onder luifel			zakelijk-expressionisme	++	+	+	++	+	+	onderdeel lintbebouwing; in hoofdzaak gave woning uit interbellum met voor die tijd markante hoofdvorm en diverse karakteristieke details.	8	K
101694	Zuiderweg 56.2, woonhuis	Groningen-Hoogkerk	lintbebouwing Zuiderweg	eenlaags pand met mansardedak, voorgevel met geknikte topgevel met flankerende schoorsteen en hoekportiek		1935	zakelijk-expressionisme	++	+	+	+	++	++	onderdeel lintbebouwing; bijzonder expressief ontwerp door gebroken kap en topgevel met flankerende grote schoorsteen; details deels vernieuwd.	9	K
101695	Zuiderweg 58, winkelwoonhuis	Groningen-Hoogkerk	lintbebouwing Zuiderweg	tweelaags hoekpand met plat dak, afgeschuinde hoekgevel met siermetselwerk elementen en restanten winkelpui met betonnen luifel		1930	Amsterdamse school	++	++	+	+	++	+	onderdeel lintbebouwing, zeer markante hoekligging, waarop architectuur inspeelt; bijzonder ontwerp met expressieve elementen en accenten; details gewijzigd.	9	K
101696	Zuiderweg 72, kop-hals-rompboerderij	Groningen-Hoogkerk		eenlaags woongedeelte met schilddak, tussenlid met kap en bedrijfs gedeelte met afgewolfd zadeldak	grote aangebouwde kapschuur; ligging op omgracht erf met oud geboomte		traditioneel	++	+	++	++	++	++	vrije ligging in restant buitengebied ten oosten van Hoogkerk (Bangeweer); in hoofdzaak gave grote boerderij met bijzondere aangebouwde schuur.	11	K
101698	Zuiderweg 78, onderwijzerswoning	Groningen-Hoogkerk	lintbebouwing Peizerweg-Zuiderweg	eenlaags woning met fors mansardedak met overstek en uitgebouwde entree bij rechter zijgevel		1930	zakelijk-expressionisme	++	+	++	++	++	++	onderdeel lintbebouwing; situering naast lagere schoolgebouw Zuiderweg 80; ensemblewaarde; fraaie, verzorgde architectuur met bijzondere details.	11	K

objectnr	omschrijving	kern	ensemble	subtype	bijzonderheden	datum	bouwtijl	S	B	H	G	A	Z	beschrijving	score	status
151261	Zuiderweg 79, woonhuis	Groningen-Hoogkerk	lintbebouwing Zuiderweg	eenlaags woning met mansardedak en voorgevel met erker		1927	zakelijk-traditioneel	+	+	+	++	+	+	onderdeel lintbebouwing in kern Hoogkerk; eenvoudige woning met gave hoofdvorm; karakteristiek voor interbellum.	7	K
101699	Zuiderweg 80, schoolgebouw	Groningen-Hoogkerk	lintbebouwing Peizerweg-Zuiderweg	eenlaags gangschool met schilddak		1924	zakelijk-traditioneel	++	+	++	++	++	++	onderdeel lintbebouwing; ensemble met schoolplein en naast gelegen onderwijzerswoning (Zuiderweg 78); gaaf schoolgebouw uit interbellum.	11	K
151262	Zuiderweg 81, woonhuis	Groningen-Hoogkerk	lintbebouwing Zuiderweg	eenlaags woning met steil zadeldak, voorgevel met erker	via tussenlid verbonden met recente uitbreiding aan linker zijde	1936	zakelijk-expressionisme	+	+	+	+	+	+	onderdeel lintbebouwing in kern Hoogkerk; woning met expressieve hoofdvorm, voorgevel met siermetselwerkveld in de top; deels gewijzigd.	6	K
101689	Zuiderweg 89, woonhuis	Groningen-Hoogkerk	lintbebouwing Zuiderweg	eenlaags woning met steil zadeldak, voorgevel met topgevel en portiek		1936	zakelijk-traditioneel	+	+	+	++	+	+	onderdeel lintbebouwing in kern Hoogkerk; eenvoudige woning met gave hoofdvorm; karakteristiek voor interbellum; hoektuin met hagen.	7	K
151264	Zuiderweg zn, Hoogkerksterbrug	Groningen-Hoogkerk	Hoendiep, lintbebouwing	ophaalbrug met wegdek op ijzeren liggers, stalen brugleuningen en brugwachtershuisje op betonnen onderbouw			functionalisme	++	++	++	+	++	+	beeldbepalend in centrum van Hoogkerk gelegen verkeersbrug over het Hoendiep, naoorlogse vervanging van een oudere draaibrug.	10	K
153334	Zwanebloemstraat 20, woonhuis	Groningen	Oosterhoogebrug, naoorlogs ensemble	tweelaags woning met zadeldak, voorgevel met topgevel, balkon en uitgebouwde schoorsteen		1962	shakehands	+	+	+	+	+	+	gave hoofdvorm, bijzondere detaillering: houten topgevel, uitgemetseld rookkanaal in donkere baksteen, balkon, vensters met uitgebouwde kozijnen.	6	K
103585	Zwanestraat 10-10a, winkelwoonhuis	Groningen	Beschermd stadsgezicht Binnenstad	tweelaags pand met zadeldak, topgevel en winkelpui; balkon en buitentrapp tegen zijgevel			divers	++	+	+	++	++	+	onderdeel aaneengesloten gevelwand; hoekpand aan Soephuisstraatje; het in kern 17e-eeuwse pand heeft in blokverband gepleisterde gevels en een winkelpui in Delftse Schooltrant uit de jaren 30; merkwaardige zij-entree met trap en balkon.	9	K
107595	Zwanestraat 14-14a, winkelwoonhuis	Groningen	Beschermd stadsgezicht Binnenstad	drielaags diep pand met schilddak, lijstgevel, dakkapel, winkelpui en hangende erker	vierlaags achterbouw met plat dak	1901	eclecticisme	++	+	+	++	++	+	onderdeel aaneengesloten gevelwand; gepleisterde lijstgevel met diverse markante details; gave historische winkelpui.	9	K
103588	Zwanestraat 16-18, Soephuisstraatje 5a-5b, dubbel winkelwoonhuis	Groningen	Beschermd stadsgezicht Binnenstad	twee-en-eenhalfaags diep pand met schilddak, lijstgevel met mezzanino en twee geheel gewijzigde winkelpuien			traditioneel	++	+	+	+	++	+	onderdeel aaneengesloten gevelwand; in hoofdpand diep huis met oude kap, nu gesplitst, maar wel met lijstgevel; hoofdvorm intact, maar details deels gewijzigd.	8	K
103573	Zwanestraat 19-19ac, winkelwoonhuis	Groningen	Beschermd stadsgezicht Binnenstad	tweelaags diep pand met schilddak, lijstgevel met mezzanino, gewijzigde winkelpui			traditioneel	++	+	+	+	+	+	onderdeel aaneengesloten gevelwand; links een steeg; in hoofdvorm gaaf; gepleisterde gevels; voorgevel met markante schermlijstgevel; pui gemoderniseerd.	7	K
153337	Zwanestraat 2.1-2.4b, woonwinkcomplex	Groningen	Beschermd stadsgezicht Binnenstad	vierlaags blok geschakelde winkelwoonhuizen met zadeldak, terugliggende bovenste bouwlaag met balkon		1940	Delftse school	++	+	+	+	++	+	onderdeel aaneengesloten gevelwand; forse nieuwe invulling; vernieuwde winkelpuien onder originele segmentbogen; bovenwoningen met hangende erkers; voor de bovenste terugliggende bouwlaag een strook balkons.	8	K
108712	Zwanestraat 20-22, dubbel winkelwoonhuis	Groningen	Beschermd stadsgezicht Binnenstad	drielaags dubbelpand met lessenaarsdak met dakkapellen, bovengevels met hangende erkers en volledig gewijzigde winkelpuien		1902	overgangsarchitectuur	++	+	+	0	0	0	onderdeel aaneengesloten gevelwand; de bakstenen bovenbouw heeft hoge spaarvelden met siermetselwerk en natuurstenen accenten; markant zijn de beide hangende erkers; deels sterk gewijzigde details.	4	BO
103575	Zwanestraat 23-23a, winkelwoonhuis	Groningen	Beschermd stadsgezicht Binnenstad	drielaags diep pand met schilddak, lijstgevel en vernieuwde winkelpui			traditioneel	++	+	+	0	0	0	onderdeel aaneengesloten gevelwand; links een brandgang; pand met eenvoudige lijstgevel, met gewijzigde raamdetaïls en winkelpui.	4	BO

objectnr	omschrijving	kern	ensemble	subtype	bijzonderheden	datum	bouwstijl	S	B	H	G	A	Z	beschrijving	score	status
103577	Zwanestraat 27-27a, winkelwoonhuis	Groningen	Beschermd stadsgezicht Binnenstad	tweelaags diep pand met schilddak, lijstgevel en deels gewijzigde winkelpui			traditioneel	++	+	+	+	+	0	onderdeel aaneengesloten gevelwand; eenvoudige lijstgevel met gave bovengevel en historische winkelpui, waarvan hoekdammen en kroonlijst behouden bleven (deels achter betimmering).	6	K
103579	Zwanestraat 31-31ab, winkelwoonhuis	Groningen	Beschermd stadsgezicht Binnenstad	tweelaags diep pand met schilddak, lijstgevel en historiserende winkelpui			eclecticisme	++	+	+	+	+	+	onderdeel aaneengesloten gevelwand; hoekpand aan steeg; gave lijstgevel met vensters met rijke omlijstingen; de pui is een recente historiserende toevoeging.	7	K
108720	Zwanestraat 32-38, winkelwoonhuis	Groningen	Beschermd stadsgezicht Binnenstad	vierlaags hoekpand met plat dak, hoekwinkelpui en portieketagewoningen met balkons		1954	shakehands	++	++	+	+	+	+	onderdeel aaneengesloten gevelwand; hoekpand; onderdeel wederopbouw binnenstad; voorgevel met markante balkonaccenten en zijgevel met schoorsteenaccent.	8	K
153338	Zwanestraat 39-39a, winkelwoonhuis	Groningen	Beschermd stadsgezicht Binnenstad	drielaags pand met plat dak, jongere terugliggende vierde laag, winkelpui		1904	overgangsarchitectuur	++	+	+	+	+	0	onderdeel aaneengesloten gevelwand; eenvoudige voorgevel met hoekpinakels en speklagen; van de historische pui resteren de hoekdammen en de kroonlijst.	6	K
153339	Zwanestraat 41-41a, winkelwoonhuis	Groningen	Beschermd stadsgezicht Binnenstad	drielaags dwarspand met zadeldak, vernieuwde pui, bovengevel met hangende erker			overgangsarchitectuur	++	+	+	+	0	0	onderdeel aaneengesloten gevelwand; pui geheel gemoderniseerd, vormt een geheel met pand rechts; bovengevel wit geveerd, met markante erker met balkon.	5	BO
103582	Zwanestraat 41-43a, winkelwoonhuis	Groningen	Beschermd stadsgezicht Binnenstad	tweelaags diep pand met schilddak, lijstgevel met Vlaamse trapgevel en gewijzigde winkelpui		1896	neorenaissance, neogotiek	++	+	+	+	++	++	onderdeel aaneengesloten gevelwand; pui gewijzigd; wit geveerde bovengevel is zeer rijk gedecoreerd met spaarnissen, profielstenen en siermetselwerk; in de middelste spaarnis een trijshuis; gave details.	9	K
103568	Zwanestraat 5-5a, winkelwoonhuis	Groningen	Beschermd stadsgezicht Binnenstad	tweelaags diep pand met schilddak, lijstgevel, dakhuis en winkelpui			neorenaissance elementen	++	+	+	+	++	++	onderdeel aaneengesloten gevelwand; pand met gave lijstgevel, markant dakhuis met fronton, gave vroeg 20ste-eeuwse winkelpui.	9	K
103569	Zwanestraat 7-7ac, winkelwoonhuis	Groningen	Beschermd stadsgezicht Binnenstad	drielaags diep pand met schilddak, lijstgevel, dakkapel en winkelpui			traditioneel	++	+	+	+	+	+	onderdeel aaneengesloten gevelwand; pand met eenvoudige lijstgevel, vrij gave historische winkelpui;	7	K
153340	Zwarteweg 1-1ab, winkelwoonhuis	Groningen	Noorderplantsoenbuurt	drielaags pand met plat dak, symmetrische winkelpui, verdieping met twee tweezijdige erkers		1925	zakelijk-expressionisme	+	+	+	+	+	+	onderdeel aaneengesloten gevelwand in vanaf circa 1880 ontwikkelde arbeiderswijk; ensemblewaarde; in rij opgenomen winkelpand met gave winkelpui en verdieping met twee markante, zij het deels gewijzigde erkers.	6	K
153341	Zwarteweg 14-16, dubbele arbeiderswoning	Groningen	Noorderplantsoenbuurt	eelaags dubbele woning met dwarskap, lijstgevel, grote historiserende dakkapel		1882	traditioneel	++	+	+	+	+	+	onderdeel aaneengesloten gevelwand in vanaf circa 1880 ontwikkelde arbeiderswijk; ensemblewaarde; in hoofvorm gave dubbele arbeiderswoning, details deels intact, deels historiserend vernieuwd.	7	K
153342	Zwarteweg 21-25ab, woningcomplex, beneden- en bovenwoningen	Groningen	Noorderplantsoenbuurt	drielaags blok met plat dak, voorgevel geleed door bakstenen erkers over twee lagen, diepe portieken met trappen en siermetselwerk		1933	zakelijk-expressionisme	+	++	+	+	++	+	onderdeel aaneengesloten gevelwand in vanaf circa 1880 ontwikkelde arbeiderswijk; ensemblewaarde; iets teruggelegde invulling uit interbellum, met markante, sterk gelede gevel met decoratief siermetselwerk; details licht gewijzigd.	8	K
153343	Zwarteweg 22-32, Kleine Grachtstraat 8-10, woningcomplex, arbeiderswoningen	Groningen	Noorderplantsoenbuurt	L-vormig eenlaags blok geschakelde woningen onder doorgaand dak, met enkele nieuwe dakkapellen		1881	traditioneel	++	+	+	+	+	+	onderdeel aaneengesloten gevelwand in vanaf circa 1880 ontwikkelde arbeiderswijk; ensemblewaarde; blok eenvoudige woningen uit beginperiode wijk; hoofdvorm en gevelindelingen intact, details deels gewijzigd.	7	K



objectnr	omschrijving	kern	ensemble	subtype	bijzonderheden	datum	bouwtijl	S	B	H	G	A	Z	beschrijving	score	status
107262	Zwarteweg 3-17a, woningcomplex, beneden- en bovenwoningen	Groningen	Noorderplantsoenbuurt	tweelaags blok geschakelde woningen met schilddaken, houten overstekken, stenen dakhuisen met pinakels, bakstenen gevels met afwisselende decoratieve details in siermetselwerk		1909	overgangsarchitectuur	++	++	+	++	++	+	onderdeel aaneengesloten gevelwand in vanaf circa 1880 ontwikkelde arbeiderswijk; ensemblewaarde; markante rij, met voor de bouwtijd karakteristieke decoratieve elementen, in hoofdvorm en veel details gaaf.	10	K
104150	Zwarteweg 45, woonhuis, arbeiderswoning	Groningen	Noorderplantsoenbuurt	eenlaags woning met schilddak, bakstenen voorgevel met houten bakgoot, stenen dakkapel	mogelijk deels buurtwinkeltje geweest		traditioneel	++	++	+	+	+	+	onderdeel aaneengesloten gevelwand in vanaf circa 1880 ontwikkelde arbeiderswijk; ensemblewaarde; beeldbepalend aan pleintje; gave kleine woning, mogelijk oorspronkelijk met winkeltje, uit beginperiode wijk.	8	K
153346	Zwarteweg 48, woonhuis, arbeiderswoning	Groningen	Noorderplantsoenbuurt	eenlaags woning met dwarskap, lijstgevel, gepleisterde details		1882	traditioneel, neorenaissance elementen	++	+	+	++	++	+	onderdeel aaneengesloten gevelwand in vanaf circa 1880 ontwikkelde arbeiderswijk; ensemblewaarde; markante ligging aann pleintje; in hoofdvorm gaaf, met gave voorgevel met karakteristieke gepleisterde details.	9	K
153348	Zwarteweg 56-60, arbeiderswoningen	Groningen	Noorderplantsoenbuurt	eenlaags blok geschakelde woningen met dwars zadeldak, lijstgevel, vernieuwde dakkapellen	nr. 56 heeft gewijzigde kap		traditioneel	+	+	+	+	+	+	onderdeel aaneengesloten gevelwand in vanaf circa 1880 ontwikkelde arbeiderswijk; ensemblewaarde; blokje eenvoudige arbeiderswoningen, afgezien van recente nieuwe dakkapellen in hoofdvorm intact; geveldetails deels gewijzigd.	6	K
153349	Zwarteweg 62a, Kerklaan 75, bedrijfspand met bovenwoning	Groningen	Noorderplantsoenbuurt	tweelaags pand met samengestelde kap, in het midden een gedeelte met bovenwoning en dakhuis, rechts een pakhuis met topgevel en steekkap	bouwdeel links ca 1930 toegevoegd; onderbouw maakt thans deel uit van supermarkt aan Kerklaan		overgangsarchitectuur	+	+	+	+	+	+	onderdeel aaneengesloten gevelwand in vanaf circa 1880 ontwikkelde arbeiderswijk; ensemblewaarde; goed herkenbaar als vroeg 20e-eeuws bedrijfsgebouw met pakhuisgedeelte en bovenwoning; oude details deels nog aanwezig.	6	K



**Gemeente Groningen**

Gedempte Zuiderdiep 98  
Postbus 7081  
9701 JB Groningen  
050 367 81 11