



## **Kaartenboek**

Lijn 1 Zernike en Lijn 2 Kardingse

# Inhoudsopgave

## Kaartbladen

- 01 Zernike
- 02 Zernike
- 03 Zernike
- 04 Zonnelaan
- 05 Zonnelaan
- 06 Winkelcentrum Paddepoel
- 07 Eikenlaan
- 08 Eikenlaan
- 09 Kastanjelaan
- 10 Noorderstation en omgeving
- 11 Kop Korreweg
- 12 Boterdiep
- 13 Boterdiep en Turfsingel
- 14 Kattenhage t/m Grote Markt
- 15 Oosterstraat en Gelkingestraat
- 16 Gedempte Zuiderdiep
- 17 Herestraat t/m/ Herebrug
- 18 Glaudé en stationsomgeving
- 19 Kattendiep - Schuitendiep
- 20 Schuitendiep - Damsterdiep - Oostersingel
- 21 Oostersingel
- 22 Oostersingel - W.A. Scholtenstraat
- 23 W.A. Scholtenstraat - UMCG Noord
- 24 Singelbrug - Oosterhamrikkade
- 25 Oosterhamrikkade
- 26 Oosterhamrikkade
- 27 Oosterhamrikbaan
- 28 Oosterhamrikbaan
- 29 Ulgersmaborg
- 30 Kardingne




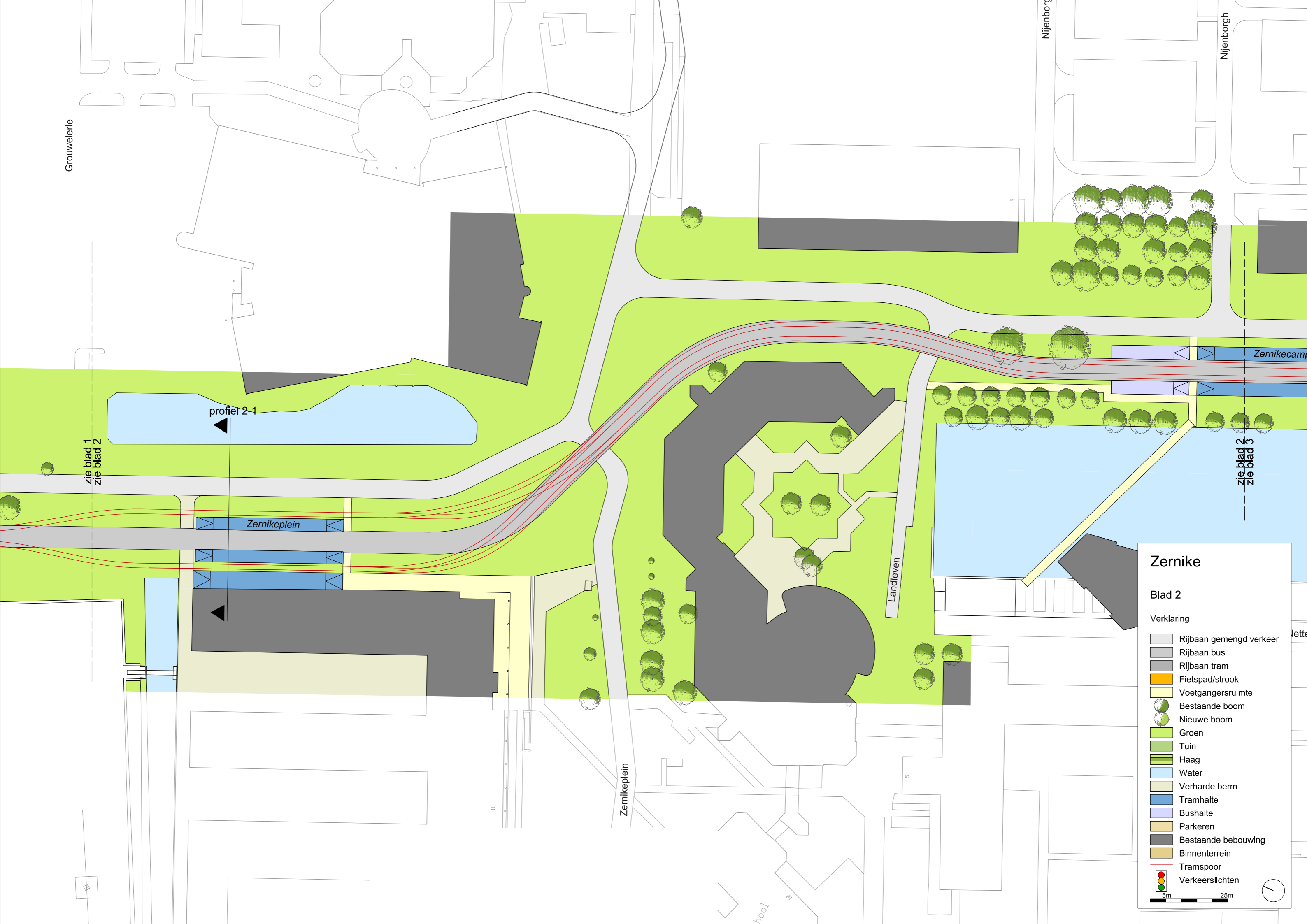
# Zernike

Blad 1

## Verklaring

- Rijbaan gemengd verkeer
- Rijbaan bus
- Rijbaan tram
- Fietspad/strook
- Voetgangersruimte
- Bestaande boom
- Nieuwe boom
- Groen
- Tuin
- Haag
- Water
- Verharde berm
- Tramhalte
- Bushalte
- Parkeren
- Bestaande bebouwing
- Binnenterrein
- Tramspoor
- Verkeerslichten





Grouwelerie

Nijenborg

Nijenborg

zie blad 1  
zie blad 2

profiel 2-1

Zernikeplein

zie blad 2  
zie blad 3

Zernikecamp

Landleven

Zernikeplein

### Zernike

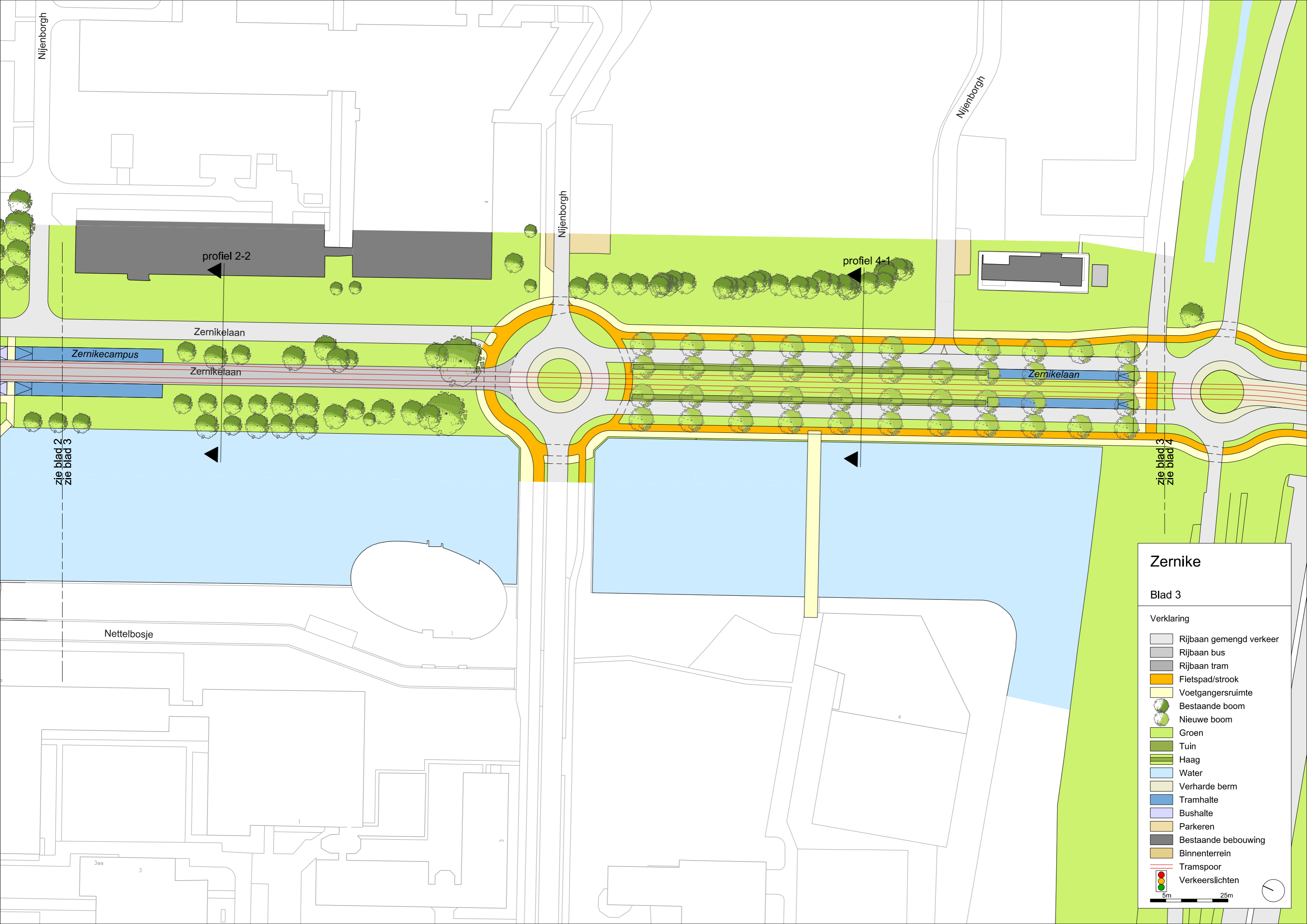
#### Blad 2

#### Verklaring

- Rijbaan gemengd verkeer
- Rijbaan bus
- Rijbaan tram
- Fietspad/strook
- Voetgangersruimte
- Bestaande boom
- Nieuwe boom
- Groen
- Tuin
- Haag
- Water
- Verharde berm
- Tramhalte
- Bushalte
- Parkeren
- Bestaande bebouwing
- Binnenterrein
- Trampoer
- Verkeerslichten

5m 25m





### Zernike

Blad 3

Verklaring

- Rijbaan gemengd verkeer
- Rijbaan bus
- Rijbaan tram
- Fietspad/strook
- Voetgangersruimte
- Bestaande boom
- Nieuwe boom
- Groen
- Tuin
- Haag
- Water
- Verharde berm
- Tramhalte
- Bushalte
- Parkeren
- Bestaande bebouwing
- Binnenterrein
- Tramspoor
- Verkeerslichten

5m

25m

# Zonnelaan

Blad 4

## Verklaring

- Rijbaan gemengd verkeer
- Rijbaan bus
- Rijbaan tram
- Fietspad/strook
- Voetgangersruimte
- Bestaande boom
- Nieuwe boom
- Groen
- Tuin
- Haag
- Water
- Verharde berm
- Tramhalte
- Bushalte
- Parkeren
- Bestaande bebouwing
- Binnenterrein
- Tramspoor
- Verkeerslichten

5m 25m



zie blad 3  
zie blad 4

profiel 6-1

profiel 6-2  
zie blad 4  
zie blad 5

Pluto



### Zonnelaan

Blad 5

Verklaring

- Rijbaan gemengd verkeer
- Rijbaan bus
- Rijbaan tram
- Fietspad/strook
- Voetgangersruimte
- Bestaande boom
- Nieuwe boom
- Groen
- Tuin
- Haag
- Water
- Verharde berm
- Tramhalte
- Bushalte
- Parkeren
- Bestaande bebouwing
- Binnenterrein
- Transport
- Verkeerslichten

5m 25m

zie blad 7  
zie blad 9

Castorstraat

profiel 6-3

zie blad 5  
zie blad 6

Zonnelaan

Venuspad

Antaresstraat

Mercuriusstraat

Mercuriusstraat

Saturnuslaan

Eikenlaan

Plutolaan

Plutolaan

zie blad 4  
zie blad 5

profiel 6-2

# Winkelcentrum Paddepoel

Blad 6

## Verklaring

- Rijbaan gemengd verkeer
  - Rijbaan bus
  - Rijbaan tram
  - Fietspad/strook
  - Voetgangersruimte
  - Bestaande boom
  - Nieuwe boom
  - Groen
  - Tuin
  - Haag
  - Water
  - Verharde berm
  - Tramhalte
  - Bushalte
  - Parkeren
  - Bestaande bebouwing
  - Binnenterrein
  - Tramspoor
  - Verkeerslichten
- 5m 25m



zie blad 5  
zie blad 6

zie blad 6  
zie blad 7

132 v/m/322  
120 v/m/110  
108 v/m/98  
96 v/m/86  
84 v/m/74  
72 v/m/62

45

Antaresstraat

Zonnelaan

Antaresstraat

Antaresstraat

15-f  
13-f  
11-f  
9-f  
7-f

26 v/m/28

330

330a

330b

192 t/m/184

174 v/m/38a

177 v/m/281b

194 t/w/200-d 200/2

167

228 v/m/202a

228 v/m/238

106-a/108

59 v/m/49

60 v/m/50

48 v/m/38

36 v/m/26

24 v/m/14

12 v/m/2

2 t/m/2/60

2aw  
2ax  
2ay  
2az

2t/m/368

2bb  
2bc  
2bd  
2be  
2bf  
2bg  
2bh  
2bk

2at  
2au  
2av  
2aw  
2ax  
2ay  
2az

2t/m/368

2ba  
2bb  
2bc  
2bd  
2be  
2bf  
2bg  
2bh  
2bk

2t/m/368

2ba  
2bb  
2bc  
2bd  
2be  
2bf  
2bg  
2bh  
2bk




# Eikenlaan

Blad 7

## Verklaring

- Rijbaan gemengd verkeer
- Rijbaan bus
- Rijbaan tram
- Fietspad/strook
- Voetgangersruimte
- Bestaande boom
- Nieuwe boom
- Groen
- Tuin
- Haag
- Water
- Verharde berm
- Tramhalte
- Bushalte
- Parkeren
- Bestaande bebouwing
- Binnenterrein
- Tramspoor
- Verkeerslichten



zie blad 7  
zie blad 7

profiel 8-1

profiel 8-2

zie blad 7  
zie blad 8

Dierenriemstraat

Zwembad

Sporthal

School


Sledorplaan

# Eikenlaan

Blad 8

## Verklaring

- Rijbaan gemengd verkeer
- Rijbaan bus
- Rijbaan tram
- Fietspad/strook
- Voetgangersruimte
- Bestaande boom
- Nieuwe boom
- Groen
- Tuin
- Haag
- Water
- Verharde berm
- Tramhalte
- Bushalte
- Parkeren
- Bestaande bebouwing
- Binnenterrein
- Tramspoor
- Verkeerslichten



zie blad 7  
zie blad 8  
zie blad 9

zie blad 8  
zie blad 9

4/17 4/16 4/15 4/14 4/13 4/12 4/11 4/10 4/9 4/8 4/7 4/6 4/5

16 18 20 22 24

104t/m90 88t/m74  
99ba 99bb 99bc 99bd 99be 99bf 99bg 99bh 99bi 99bj 99bk 99bl 99bm 99bn 99bo 99bp 99bq 99br 99bs 99bt 99bu 99bv 99bw 99bx 99by 99bz 99ca 99cb 99cc 99cd 99ce 99cf 99cg 99ch 99ci 99cj 99ck 99cl 99cm 99cn 99co 99cp 99cq 99cr 99cs 99ct 99cu 99cv 99cw 99cx 99cy 99cz 99da 99db 99dc 99dd 99de 99df 99dg 99dh 99di 99dj 99dk 99dl 99dm 99dn 99do 99dp 99dq 99dr 99ds 99dt 99du 99dv 99dw 99dx 99dy 99dz 99ea 99eb 99ec 99ed 99ee 99ef 99eg 99eh 99ei 99ej 99ek 99el 99em 99en 99eo 99ep 99eq 99er 99es 99et 99eu 99ev 99ew 99ex 99ey 99ez 99fa 99fb 99fc 99fd 99fe 99ff 99fg 99fh 99fi 99fj 99fk 99fl 99fm 99fn 99fo 99fp 99fq 99fr 99fs 99ft 99fu 99fv 99fw 99fx 99fy 99fz 99ga 99gb 99gc 99gd 99ge 99gf 99gg 99gh 99gi 99gj 99gk 99gl 99gm 99gn 99go 99gp 99gq 99gr 99gs 99gt 99gu 99gv 99gw 99gx 99gy 99gz 99ha 99hb 99hc 99hd 99he 99hf 99hg 99hh 99hi 99hj 99hk 99hl 99hm 99hn 99ho 99hp 99hq 99hr 99hs 99ht 99hu 99hv 99hw 99hx 99hy 99hz 99ia 99ib 99ic 99id 99ie 99if 99ig 99ih 99ii 99ij 99ik 99il 99im 99in 99io 99ip 99iq 99ir 99is 99it 99iu 99iv 99iw 99ix 99iy 99iz 99ja 99jb 99jc 99jd 99je 99jf 99jg 99jh 99ji 99jj 99jk 99jl 99jm 99jn 99jo 99jp 99jq 99jr 99js 99jt 99ju 99jv 99jw 99jx 99jy 99jz 99ka 99kb 99kc 99kd 99ke 99kf 99kg 99kh 99ki 99kj 99kk 99kl 99km 99kn 99ko 99kp 99kq 99kr 99ks 99kt 99ku 99kv 99kw 99kx 99ky 99kz 99la 99lb 99lc 99ld 99le 99lf 99lg 99lh 99li 99lj 99lk 99ll 99lm 99ln 99lo 99lp 99lq 99lr 99ls 99lt 99lu 99lv 99lw 99lx 99ly 99lz 99ma 99mb 99mc 99md 99me 99mf 99mg 99mh 99mi 99mj 99mk 99ml 99mm 99mn 99mo 99mp 99mq 99mr 99ms 99mt 99mu 99mv 99mw 99mx 99my 99mz 99na 99nb 99nc 99nd 99ne 99nf 99ng 99nh 99ni 99nj 99nk 99nl 99nm 99nn 99no 99np 99nq 99nr 99ns 99nt 99nu 99nv 99nw 99nx 99ny 99nz 99oa 99ob 99oc 99od 99oe 99of 99og 99oh 99oi 99oj 99ok 99ol 99om 99on 99oo 99op 99oq 99or 99os 99ot 99ou 99ov 99ow 99ox 99oy 99oz 99pa 99pb 99pc 99pd 99pe 99pf 99pg 99ph 99pi 99pj 99pk 99pl 99pm 99pn 99po 99pp 99pq 99pr 99ps 99pt 99pu 99pv 99pw 99px 99py 99pz 99qa 99qb 99qc 99qd 99qe 99qf 99qg 99qh 99qi 99qj 99qk 99ql 99qm 99qn 99qo 99qp 99qq 99qr 99qs 99qt 99qu 99qv 99qw 99qx 99qy 99qz 99ra 99rb 99rc 99rd 99re 99rf 99rg 99rh 99ri 99rj 99rk 99rl 99rm 99rn 99ro 99rp 99rq 99rr 99rs 99rt 99ru 99rv 99rw 99rx 99ry 99rz 99sa 99sb 99sc 99sd 99se 99sf 99sg 99sh 99si 99sj 99sk 99sl 99sm 99sn 99so 99sp 99sq 99sr 99ss 99st 99su 99sv 99sw 99sx 99sy 99sz 99ta 99tb 99tc 99td 99te 99tf 99tg 99th 99ti 99tj 99tk 99tl 99tm 99tn 99to 99tp 99tq 99tr 99ts 99tt 99tu 99tv 99tw 99tx 99ty 99tz 99ua 99ub 99uc 99ud 99ue 99uf 99ug 99uh 99ui 99uj 99uk 99ul 99um 99un 99uo 99up 99uq 99ur 99us 99ut 99uu 99uv 99uw 99ux 99uy 99uz 99va 99vb 99vc 99vd 99ve 99vf 99vg 99vh 99vi 99vj 99vk 99vl 99vm 99vn 99vo 99vp 99vq 99vr 99vs 99vt 99vu 99vv 99vw 99vx 99vy 99vz 99wa 99wb 99wc 99wd 99we 99wf 99wg 99wh 99wi 99wj 99wk 99wl 99wm 99wn 99wo 99wp 99wq 99wr 99ws 99wt 99wu 99wv 99ww 99wx 99wy 99wz 99xa 99xb 99xc 99xd 99xe 99xf 99xg 99xh 99xi 99xj 99xk 99xl 99xm 99xn 99xo 99xp 99xq 99xr 99xs 99xt 99xu 99xv 99xw 99xx 99xy 99xz 99ya 99yb 99yc 99yd 99ye 99yf 99yg 99yh 99yi 99yj 99yk 99yl 99ym 99yn 99yo 99yp 99yq 99yr 99ys 99yt 99yu 99yv 99yw 99yx 99yy 99yz 99za 99zb 99zc 99zd 99ze 99zf 99zg 99zh 99zi 99zj 99zk 99zl 99zm 99zn 99zo 99zp 99zq 99zr 99zs 99zt 99zu 99zv 99zw 99zx 99zy 99zz



Spaanse Aakstraat

Berkenlaan

Spaanse Aakstraat

Winkencentrum

zie blad 8  
zie blad 9

profiel 10-1

Magnoliastraat

zie blad 9  
zie blad 10

School

Kastanjelaan

Studentenlaan

Winkencentrum Selwerd

### Kastanjelaan

#### Blad 9

#### Verklaring

- Rijbaan gemengd verkeer
- Rijbaan bus
- Rijbaan tram
- Fietspad/strook
- Voetgangersruimte
- Bestaande boom
- Nieuwe boom
- Groen
- Tuin
- Haag
- Water
- Verharde berm
- Tramhalte
- Bushalte
- Parkeren
- Bestaande bebouwing
- Binnenterrein
- Tramspoor
- Verkeerslichten

5m 25m

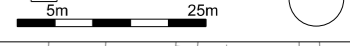




**Noorderstation en omgeving**  
Blad 10

Verklaring

- Rijbaan gemengd verkeer
- Rijbaan bus
- Rijbaan tram
- Fietspad/strook
- Voetgangersruimte
- Bestaande boom
- Nieuwe boom
- Groen
- Tuin
- Haag
- Water
- Verharde berm
- Tramhalte
- Bushalte
- Parkeren
- Bestaande bebouwing
- Binnenterrein
- Transport
- Verkeerslichten



# Kop Korreweg

Blad 11

## Verklaring

- Rijbaan gemengd verkeer
- Rijbaan bus
- Rijbaan tram
- Fietspad/strook
- Voetgangersruimte
- Bestaande boom
- Nieuwe boom
- Groen
- Tuin
- Haag
- Water
- Verharde berm
- Tramhalte
- Bushalte
- Parkeren
- Bestaande bebouwing
- Binnenterrein
- Tramspoor
- Verkeerslichten



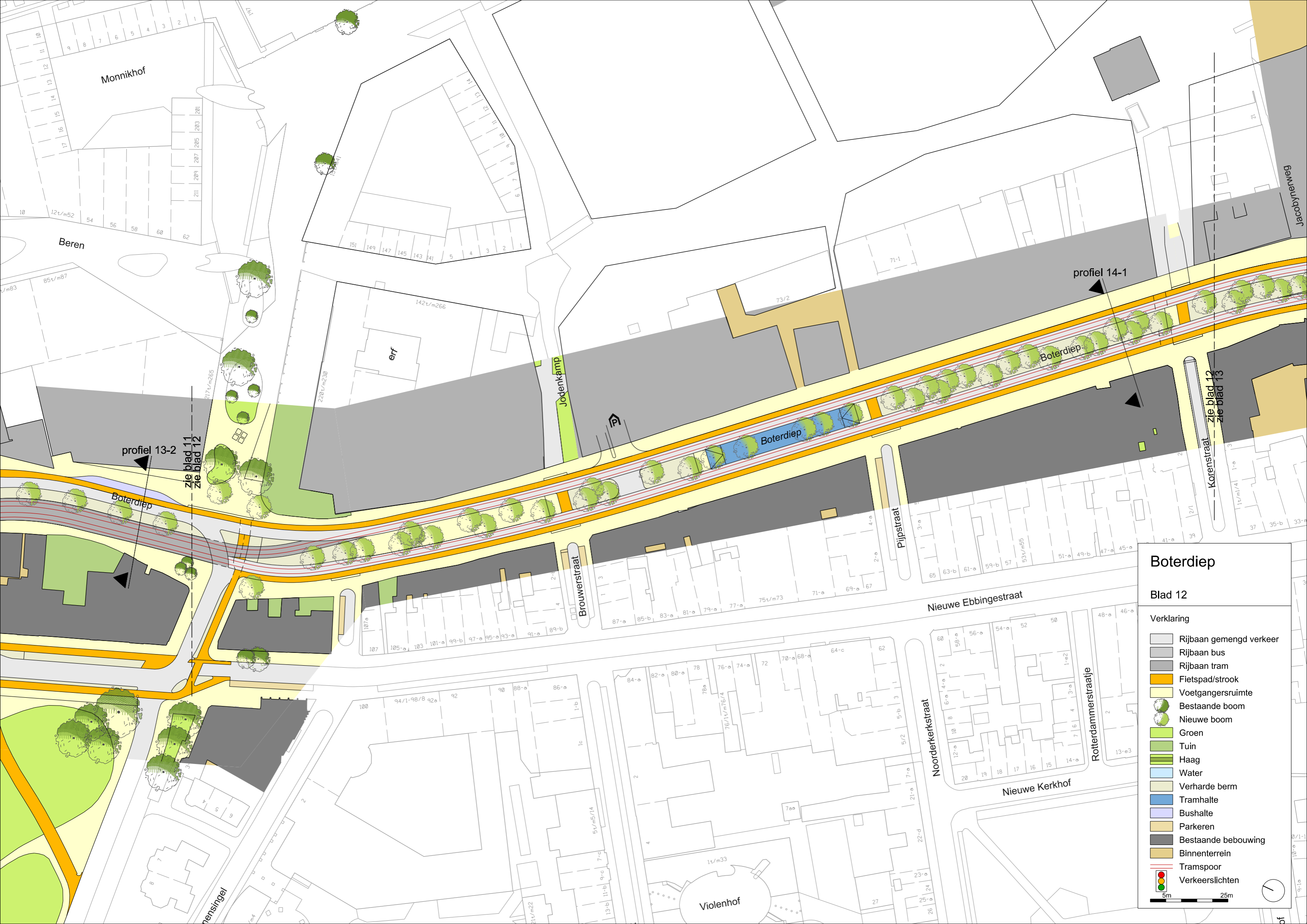
profiel 13-2

zie blad 11  
zie blad 12

profiel 13-1

zie blad 10  
zie blad 11

mensingel



### Boterdiep

Blad 12

Verklaring

- Rijbaan gemengd verkeer
- Rijbaan bus
- Rijbaan tram
- Fietspad/strook
- Voetgangersruimte
- Bestaande boom
- Nieuwe boom
- Groen
- Tuin
- Haag
- Water
- Verharde berm
- Tramhalte
- Bushalte
- Parkeren
- Bestaande bebouwing
- Binnenterrein
- Tramspoor
- Verkeerslichten

5m 25m

profiel 14-1

profiel 13-2

zie blad 11  
zie blad 12

zie blad 12  
zie blad 13

Monnikhof

Beren

erf

Jodenkamp

Brouwerstraat

Pipstraat

Nieuwe Ebbingestraat

Noorderkerkstraat

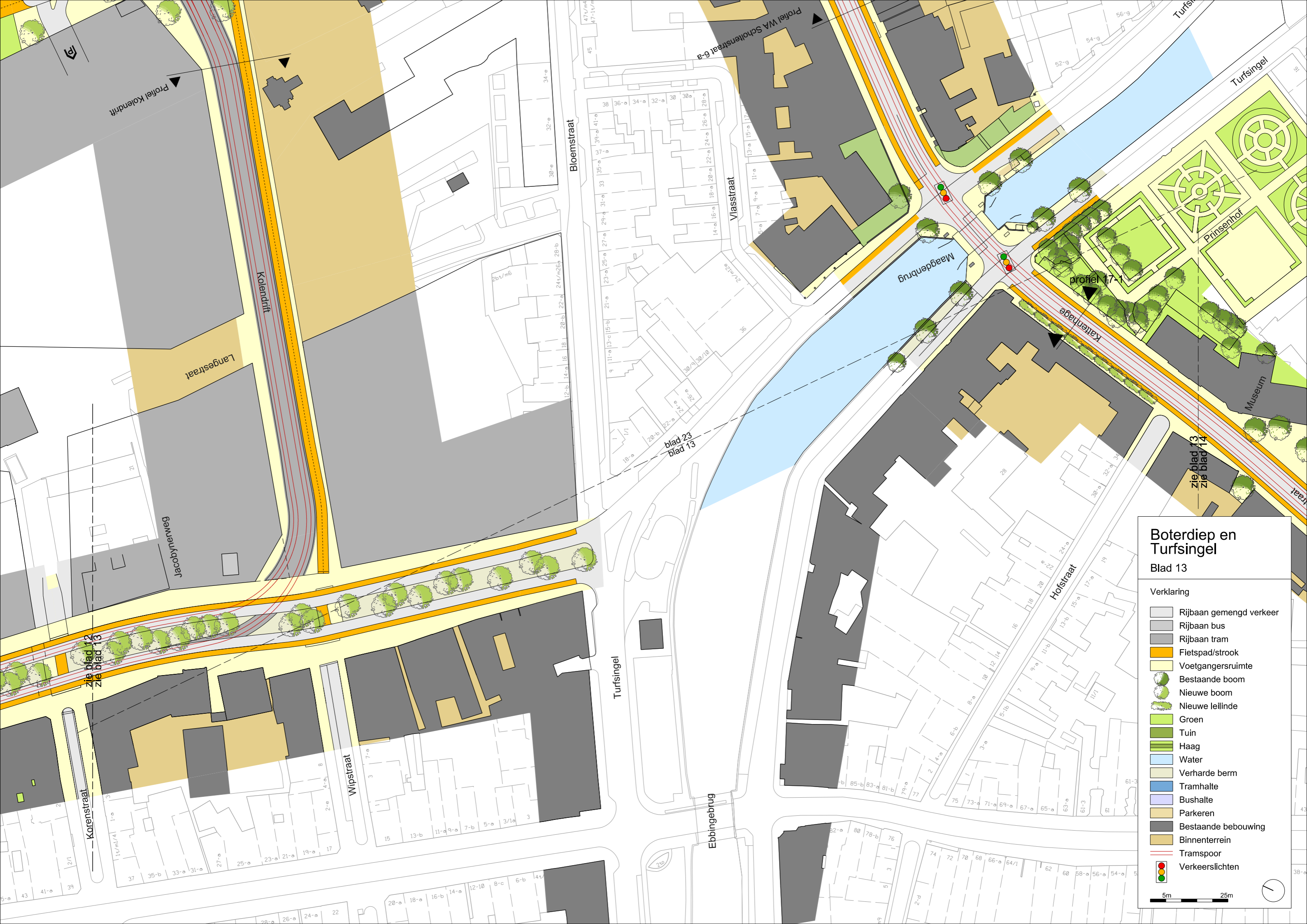
Rotterdammerstraatje

Nieuwe Kerkhof

Violenhof

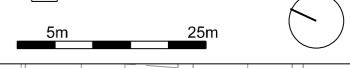
Wensingel

Jacobyneweg



**Boterdiep en Turfsingel**  
Blad 13

- Verklaring
- Rijbaan gemengd verkeer
  - Rijbaan bus
  - Rijbaan tram
  - Fietspad/strook
  - Voetgangersruimte
  - Bestaande boom
  - Nieuwe boom
  - Nieuwe leilinde
  - Groen
  - Tuin
  - Haag
  - Water
  - Verharde berm
  - Tramhalte
  - Bushalte
  - Parkeren
  - Bestaande bebouwing
  - Binnenterrein
  - Transport
  - Verkeerslichten





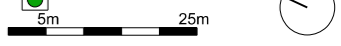


# Oosterstraat en Gelkingestraat

Blad 15

## Verklaring

- Rijbaan gemengd verkeer
- Rijbaan bus
- Rijbaan tram
- Fietspad/strook
- Voetgangersruimte
- Bestaande boom
- Nieuwe boom
- Groen
- Tuin
- Haag
- Water
- Verharde berm
- Tramhalte
- Bushalte
- Parkeren
- Bestaande bebouwing
- Binnenterrein
- Tramspoor
- Verkeerslichten



zie blad 14  
zie blad 15

zie blad 15  
zie blad 16

zie blad 16

1e Drift Ged

# Gedempte Zuiderdiep

Blad 16

## Verklaring

- Rijbaan gemengd verkeer
- Rijbaan bus
- Rijbaan tram
- Fietspad/strook
- Voetgangersruimte
- Bestaande boom
- Nieuwe boom
- Groen
- Tuin
- Haag
- Water
- Verharde berm
- Tramhalte
- Bushalte
- Parkeren
- Bestaande bebouwing
- Binnenterrein
- Tramspoor
- Verkeerslichten



Kleine Pelsterstraat

Bruine Ruitersstraat

Carolieweg

Burchtstraat

Gedempte Zuiderdiep

Kleine Raamstraat

Raamstraat

Herestraat

Prinsenstraat

Kooibrandersgang

Dolhuisgang

Rademarkt

Herebinnensingel

Phebensstraat

Politiebureau

School

Kerk

zie blad 16

zie blad 15  
zie blad 16

zie blad 16  
zie blad 17

profiel 24-1

profiel 24-2

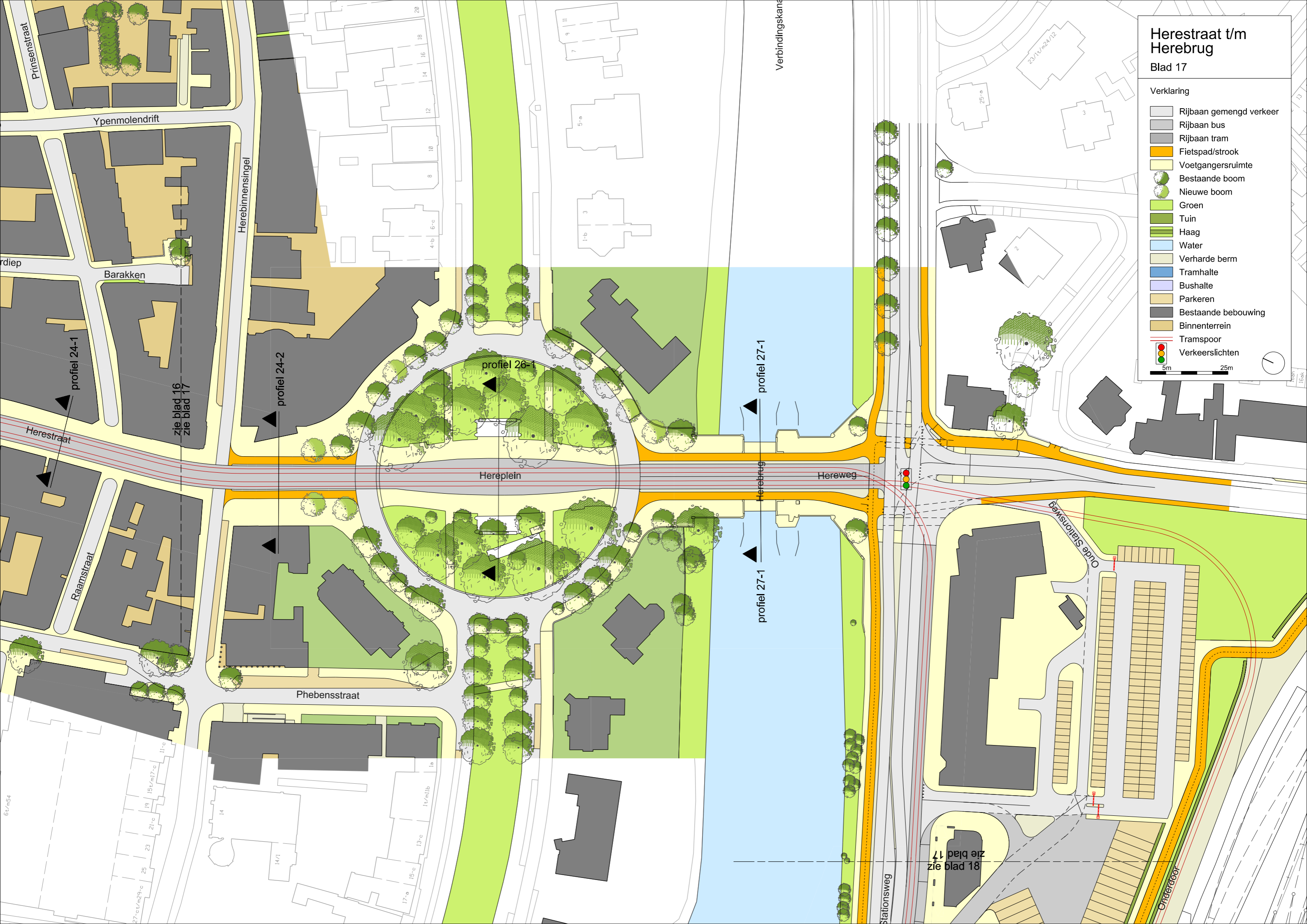

profiel 22-1

# Herestraat t/m Herebrug

Blad 17

## Verklaring

- Rijbaan gemengd verkeer
- Rijbaan bus
- Rijbaan tram
- Fietspad/strook
- Voetgangersruimte
- Bestaande boom
- Nieuwe boom
- Groen
- Tuin
- Haag
- Water
- Verharde berm
- Tramhalte
- Bushalte
- Parkeren
- Bestaande bebouwing
- Binnenterrein
- Tramspoor
- Verkeerslichten



Prinsenstraat

Ypenmolendrift

Barakken

Herebinnensingel

Hereplein

Herebrug

Hereweg

Phebensstraat

Raamstraat

Stationsweg

Oude Stationsweg

profiel 24-1

profiel 24-2

profiel 26-1

profiel 27-1

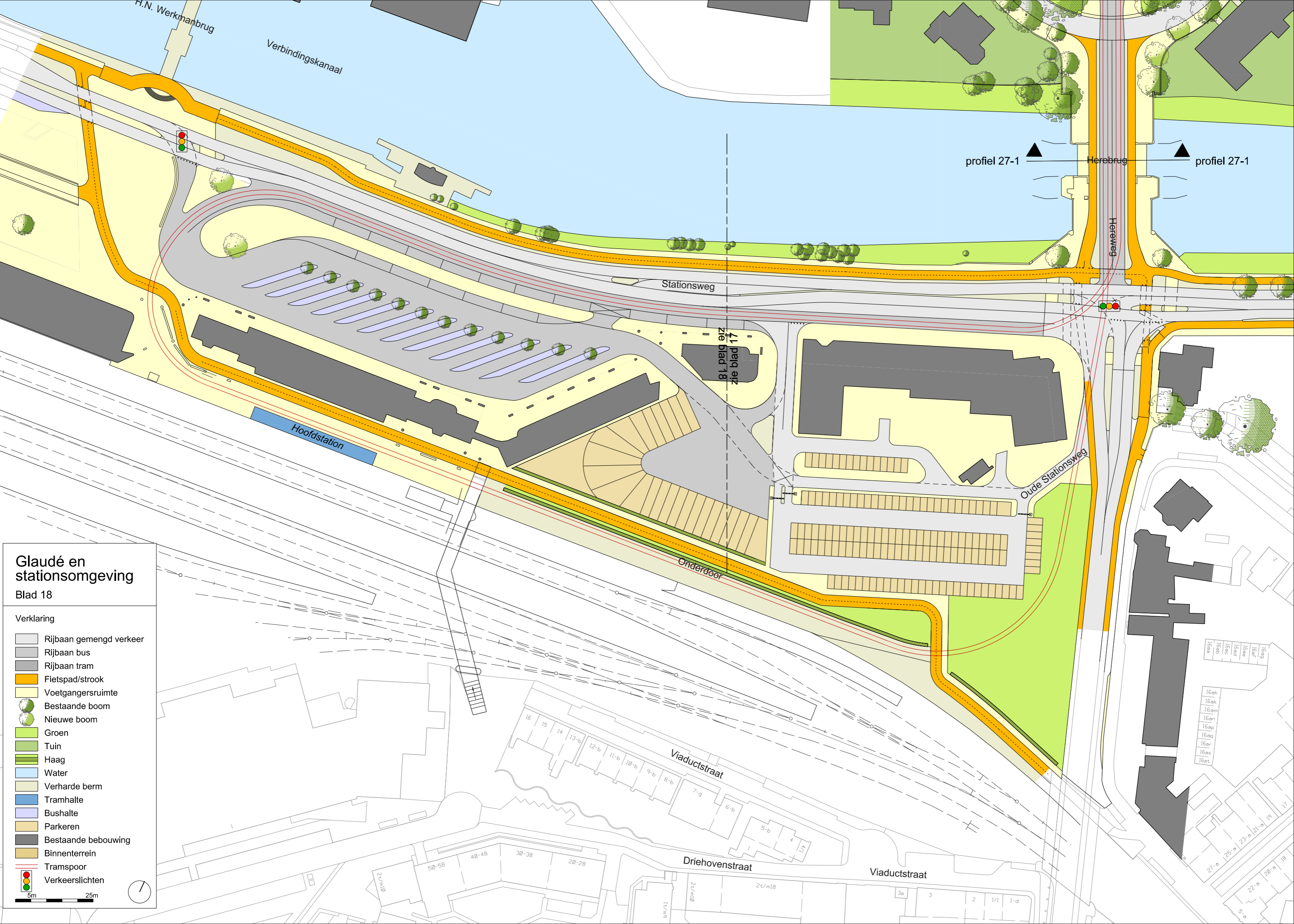
profiel 27-1

profiel 27-1

zie blad 16  
zie blad 17

zie blad 17  
zie blad 18

Verbindingskanaal



# Glaude en stationsomgeving

Blad 18

**Verklaring**

- Rijbaan gemengd verkeer
- Rijbaan bus
- Rijbaan tram
- Fietspad/strook
- Voetgangersruimte
- Bestaande boom
- Nieuwe boom
- Groen
- Tuin
- Haag
- Water
- Verharde berm
- Tramhalte
- Bushalte
- Parkeren
- Bestaande bebouwing
- Binnenterrein
- Tramspoor
- Verkeerslichten

5m  25m



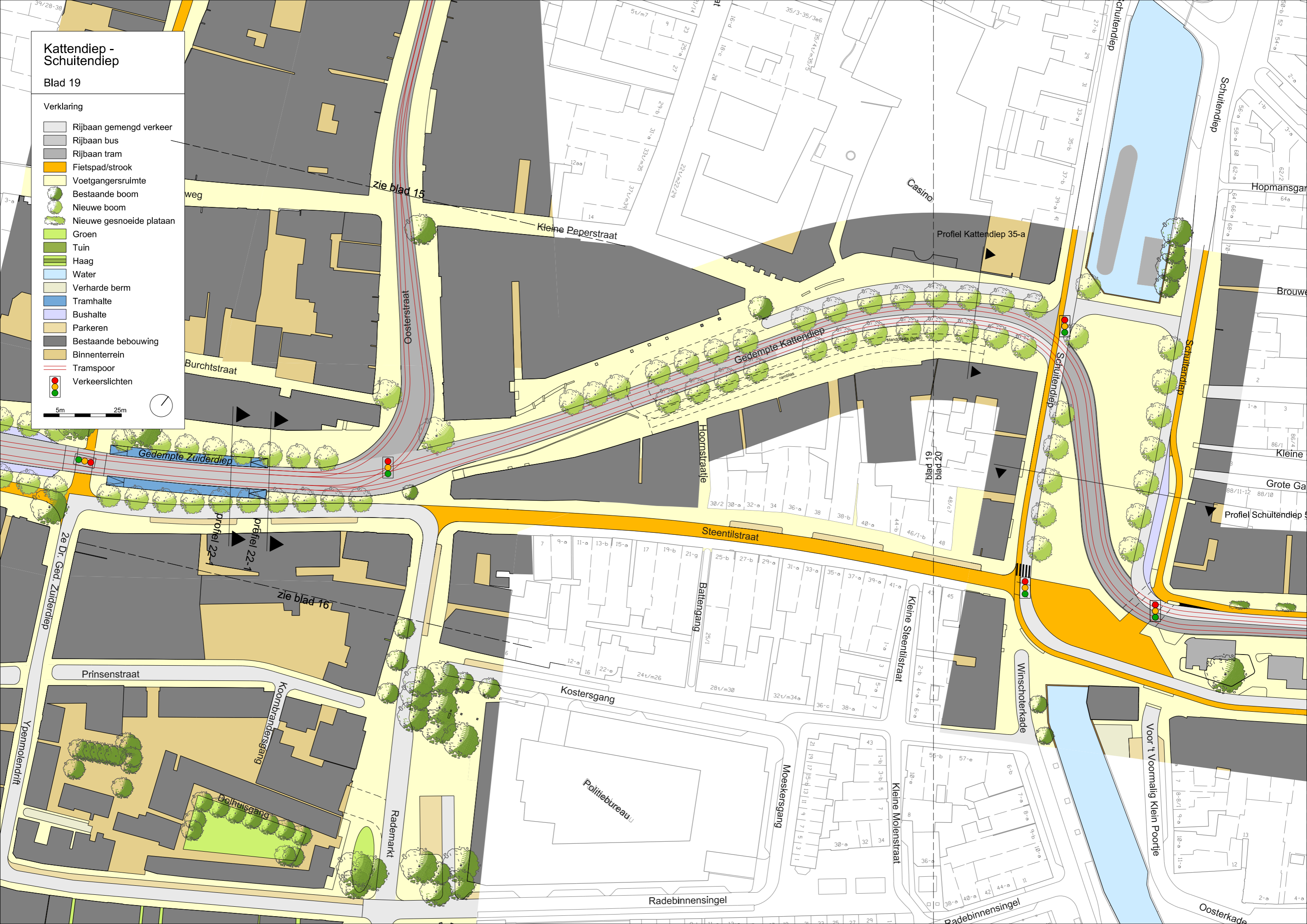
# Kattendiep - Schuitendiep

Blad 19

## Verklaring

- Rijbaan gemengd verkeer
- Rijbaan bus
- Rijbaan tram
- Fietspad/strook
- Voetgangersruimte
- Bestaande boom
- Nieuwe boom
- Nieuwe gesnoeide plataan
- Groen
- Tuin
- Haag
- Water
- Verharde berm
- Tramhalte
- Bushalte
- Parkeren
- Bestaande bebouwing
- Binnen terrein
- Tramspoor
- Verkeerslichten

5m 25m



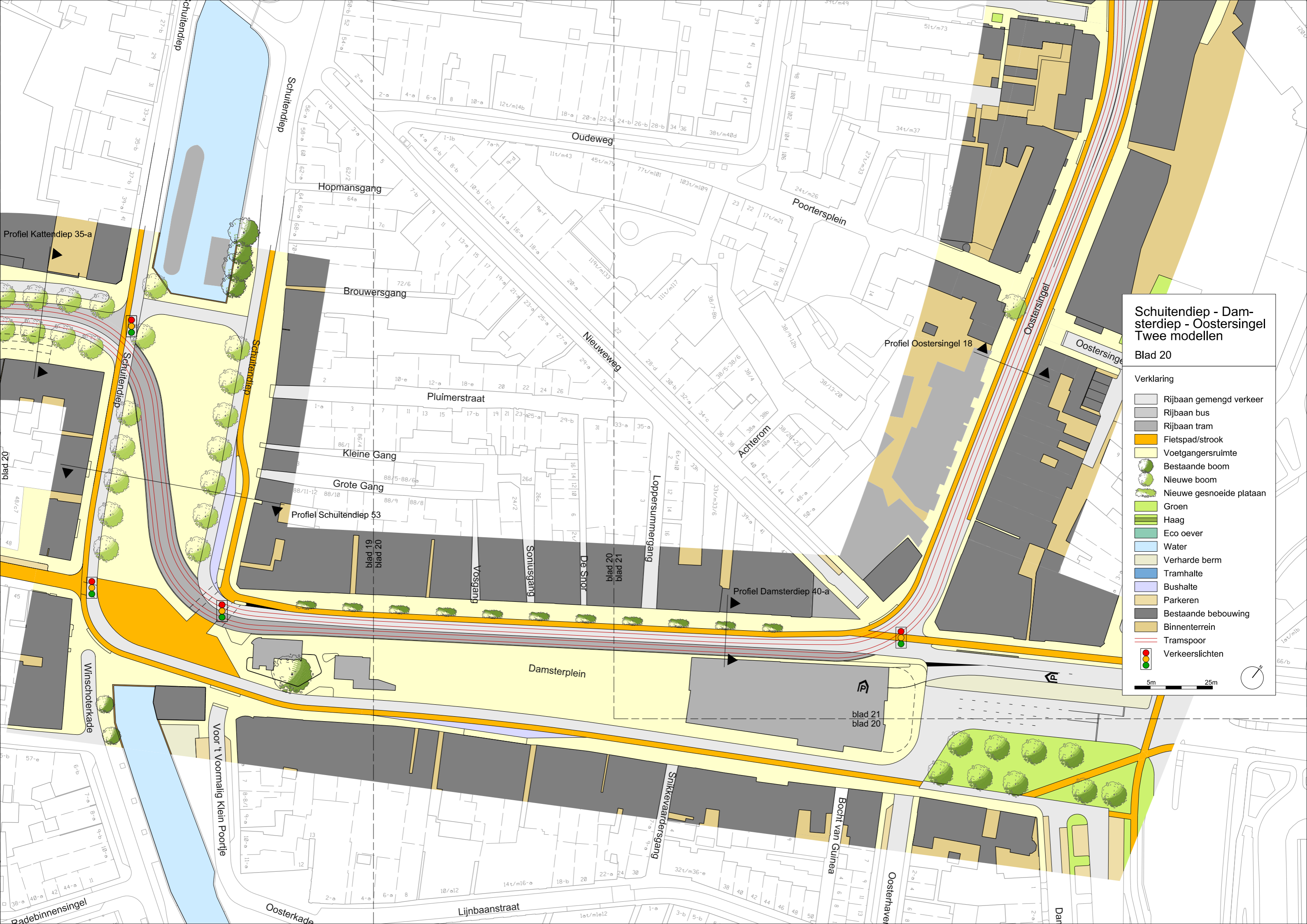
# Schuitendiep - Damsterdiep - Oostersingel Twee modellen

Blad 20

**Verklaring**

-  Rijbaan gemengd verkeer
-  Rijbaan bus
-  Rijbaan tram
-  Fietspad/strook
-  Voetgangersruimte
-  Bestaande boom
-  Nieuwe boom
-  Nieuwe gesnoeide plataan
-  Groen
-  Haag
-  Eco oever
-  Water
-  Verharde berm
-  Tramhalte
-  Bushalte
-  Parkeren
-  Bestaande bebouwing
-  Binnenterrein
-  Tramspoor
-  Verkeerslichten

5m 25m

# Oostersingel

Blad 21

Verklaring

- Rijbaan gemengd verkeer
- Rijbaan bus
- Rijbaan tram
- Fietspad/strook
- Voetgangersruimte
- Bestaande boom
- Nieuwe boom
- Nieuwe gesnoeide plataan
- Groen
- Tuin
- Haag
- Water
- Verharde berm
- Tramhalte
- Bushalte
- Parkeren
- Bestaande bebouwing
- Binnenterrein
- Tramspoor
- Verkeerslichten





### Oostersingel - W.A. Scholtenstraat

Blad 22

Verklaring

- Rijbaan gemengd verkeer
- Rijbaan bus
- Rijbaan tram
- Fietspad/strook
- Voetgangersruimte
- Bestaande boom
- Nieuwe boom
- Groen
- Tuin
- Haag
- Water
- Verharde berm
- Tramhalte
- Bushalte
- Parkeren
- Bestaande bebouwing
- Binnenterrein
- Transpoor
- Verkeerslichten

5m 25m

blad 23  
blad 22

blad 22  
blad 23

blad 21  
blad 22

Profiel Oostersingel 140-b

Oostersingel

Oostersingel

Scholtenstraat

School

Noorder-Kuipen

Walstraat

Gymnasiumstraat

School

Jitstraat

Schouwburg

Kruitgracht

Kruitgracht

Kruitlaan



# W.A. Scholtenstraat - UMCG Noord

Blad 23

## Verklaring

- Rijbaan gemengd verkeer
- Rijbaan bus
- Rijbaan tram
- Fietspad/strook
- Voetgangersruimte
- Bestaande boom
- Nieuwe boom
- Nieuwe leilinde
- Groen
- Tuin
- Haag
- Water
- Verharde berm
- Tramhalte
- Bushalte
- Parkeren
- Bestaande bebouwing
- Binnenterrein
- Tramspoor
- Verkeerslichten

5m 25m



Maagdenbrug

blad 13  
blad 23

zie blad 13  
zie blad 13

Profiel WA Scholtenstraat 6-a

blad 23  
blad 22

Profiel Bloemsingel 3

Profiel Kolendrift

blad 23  
blad 24

Profiel Bloemsingel t.h.v. Oosterhamrikkanaal

Bloemsingel

UMCG Noord

blad 22  
blad 23

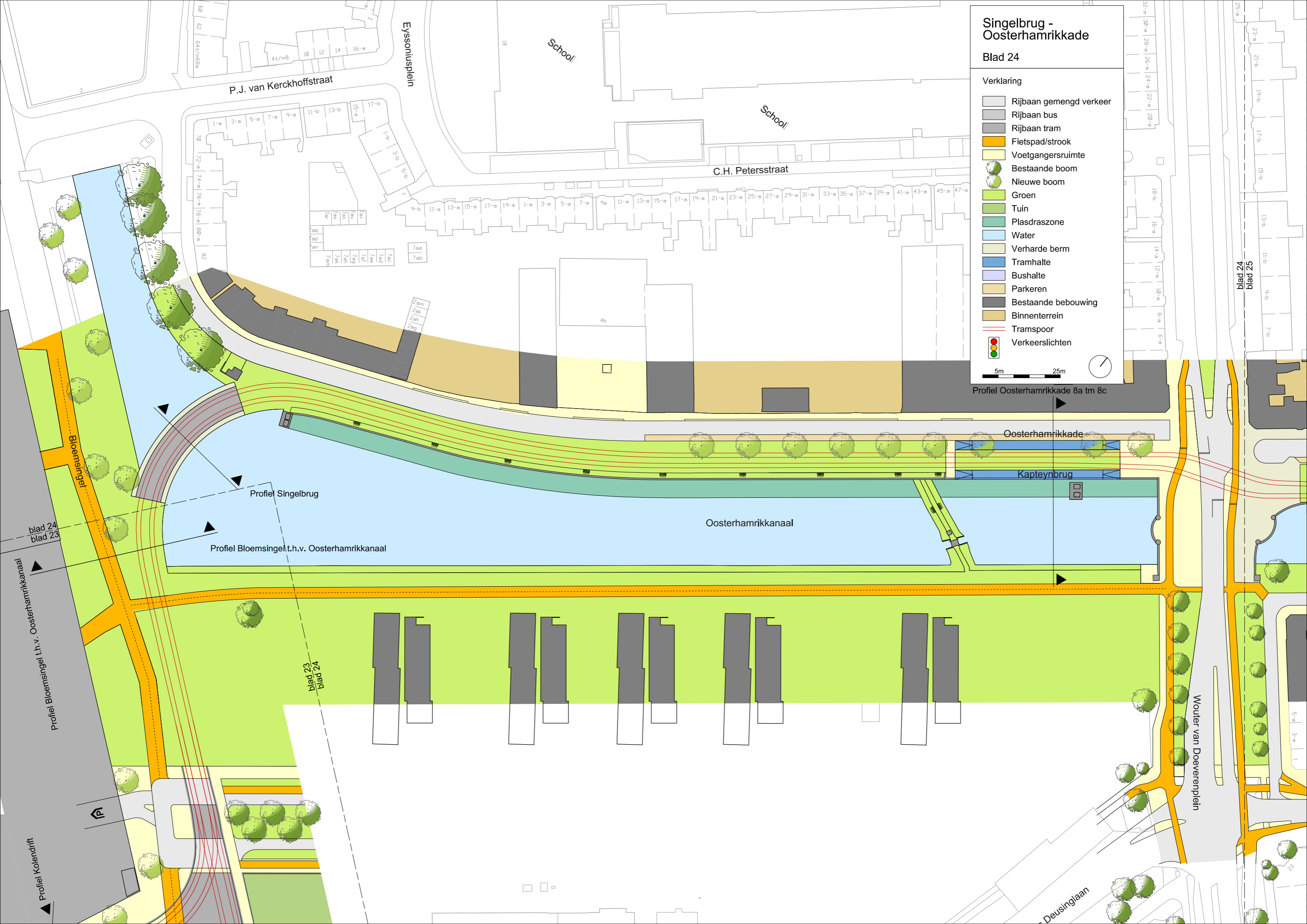
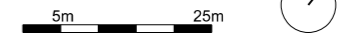
blad 23  
blad 24

# Singelbrug - Oosterhamrikkade

Blad 24

## Verklaring

-  Rijbaan gemengd verkeer
-  Rijbaan bus
-  Rijbaan tram
-  Fietspad/strook
-  Voetgangersruimte
-  Bestaande boom
-  Nieuwe boom
-  Groen
-  Tuin
-  Plasdraszone
-  Water
-  Verharde berm
-  Tramhalte
-  Bushalte
-  Parkeren
-  Bestaande bebouwing
-  Binnenterrein
-  Transpoor
-  Verkeerslichten



# Oosterhamrikkade

Blad 25

## Verklaring

- Rijbaan gemengd verkeer
- Rijbaan bus
- Rijbaan tram
- Fietspad/strook
- Voetgangersruimte
- Bestaande boom
- Nieuwe boom
- Groen
- Tuin
- Haag
- Water
- Verharde berm
- Tramhalte
- Bushalte
- Parkeren
- Bestaande bebouwing
- Binnenterrein
- Tramspoor
- Verkeerslichten

5m 25m



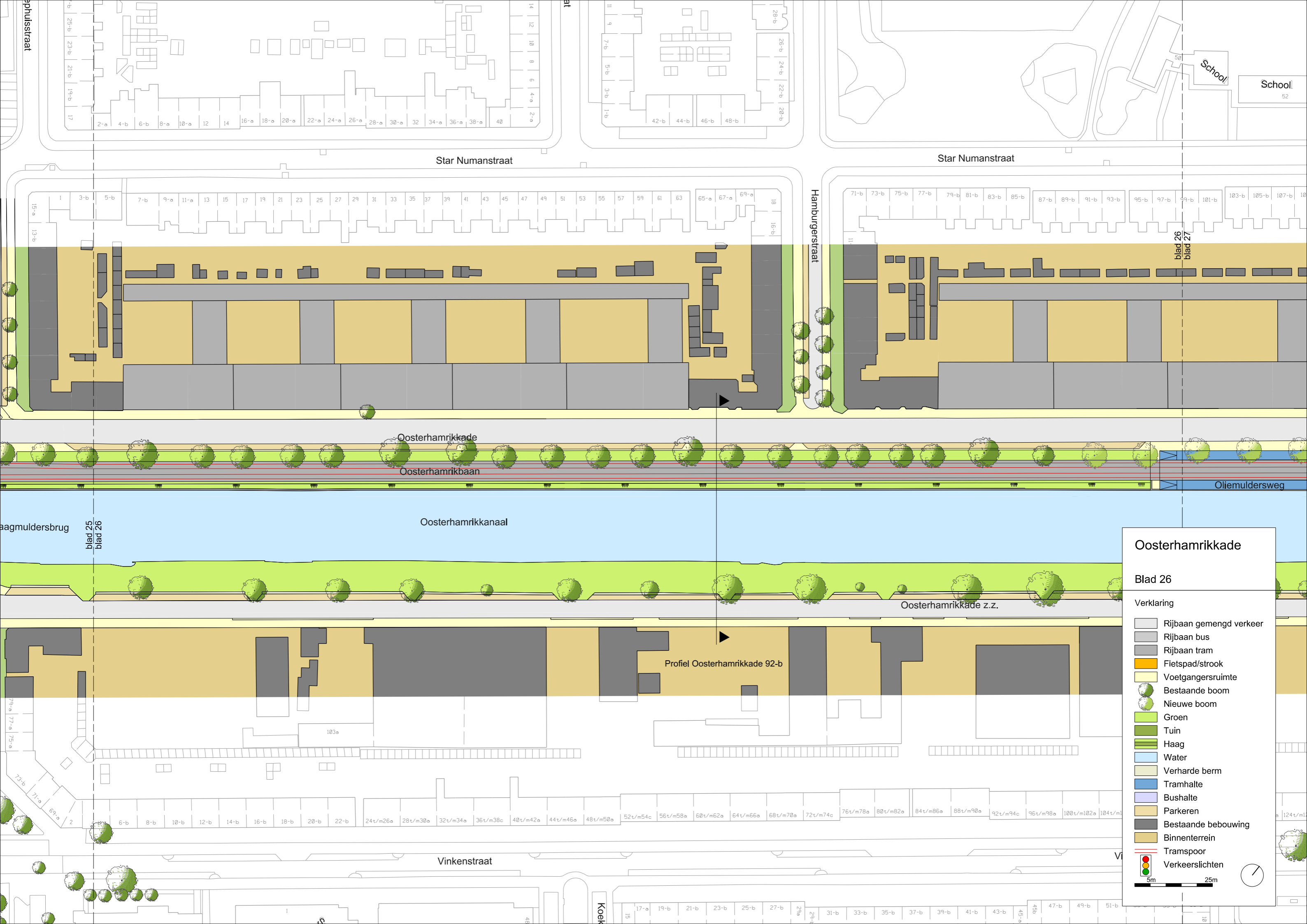
Profiel Oosterhamrikkade 18-b



blad 24  
blad 25

Zaagmuldersbrug  
blad 26  
blad 27

kerk



Star Numanstraat

Star Numanstraat

Hamburgerstraat

Oosterhamrikkade

Oosterhamrikbaan

Oliemuldersweg

Oosterhamrikkanaal

Oosterhamrikkade z.z.

Profiel Oosterhamrikkade 92-b

Vinkenstraat

### Oosterhamrikkade

Blad 26

Verklaring

- Rijbaan gemengd verkeer
- Rijbaan bus
- Rijbaan tram
- Fietspad/strook
- Voetgangersruimte
- Bestaande boom
- Nieuwe boom
- Groen
- Tuin
- Haag
- Water
- Verharde berm
- Tramhalte
- Bushalte
- Parkeren
- Bestaande bebouwing
- Binnenterrein
- Tramspoor
- Verkeerslichten

5m 25m



School  
52

Antillenstraat

Oosterhamrikbaan

Oosterhamrikbaan

Oosterhamrikkanaal

Profiel Oosterhamrikbaan viaduct

blad 27  
blad 28

**Oosterhamrikbaan**

Blad 27

Verklaring

- Rijbaan gemengd verkeer
- Rijbaan bus
- Rijbaan tram
- Fietspad/strook
- Voetgangersruimte
- Bestaande boom
- Nieuwe boom
- Groen
- Tuin
- Haag
- Water
- Verharde berm
- Tramhalte
- Bushalte
- Parkeren
- Bestaande bebouwing
- Binnenterrein
- Tramspoor
- Verkeerslichten

5m 25m

101-b 103-b 105-b 107-b 109-b 111-b 113-b 16-b 18-b

blad 26  
blad 27

1/19v/m  
1/26v/m  
1/43v/m  
1/1v/m  
1/18v/m  
1/35v/m  
1/137v/m  
1/120v/m  
1/103v/m  
1/145v/m  
1/128v/m  
1/111v/m

Oliemuldersweg

Oliemuldersweg

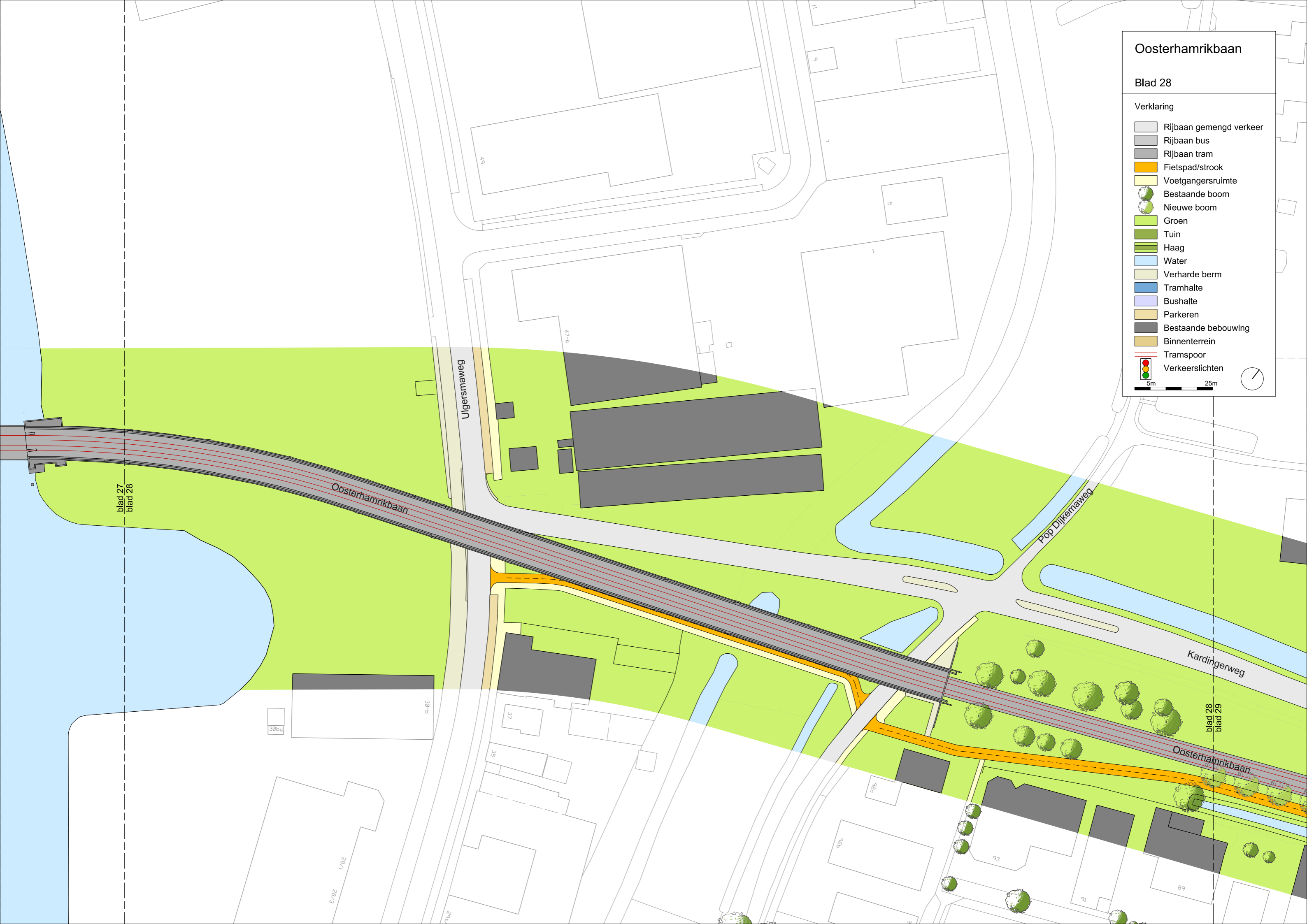
214-t/m220e  
212-a  
11-t  
9t/m9/1  
14-o  
14-b

# Oosterhamrikbaan

Blad 28

## Verklaring

- Rijbaan gemengd verkeer
- Rijbaan bus
- Rijbaan tram
- Fietspad/strook
- Voetgangersruimte
- Bestaande boom
- Nieuwe boom
- Groen
- Tuin
- Haag
- Water
- Verharde berm
- Tramhalte
- Bushalte
- Parkeren
- Bestaande bebouwing
- Binnenterrein
- Tramspoor
- Verkeerslichten



blad 27  
blad 28

blad 28  
blad 29

28/1  
28/3

29/1

30/a

30-b

37

35

96c

96b

93

16

89

49

47-b

9

7

5

1

11

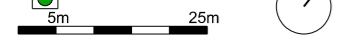


# Ulgersmaborg

Blad 29

## Verklaring



-  Rijbaan gemengd verkeer
-  Rijbaan bus
-  Rijbaan tram
-  Fietspad/strook
-  Voetgangersruimte
-  Bestaande boom
-  Nieuwe boom
-  Groen
-  Tuin
-  Haag
-  Water
-  Verharde berm
-  Tramhalte
-  Bushalte
-  Parkeren
-  Bestaande bebouwing
-  Binnenterrein
-  Tramspoor
-  Verkeerslichten

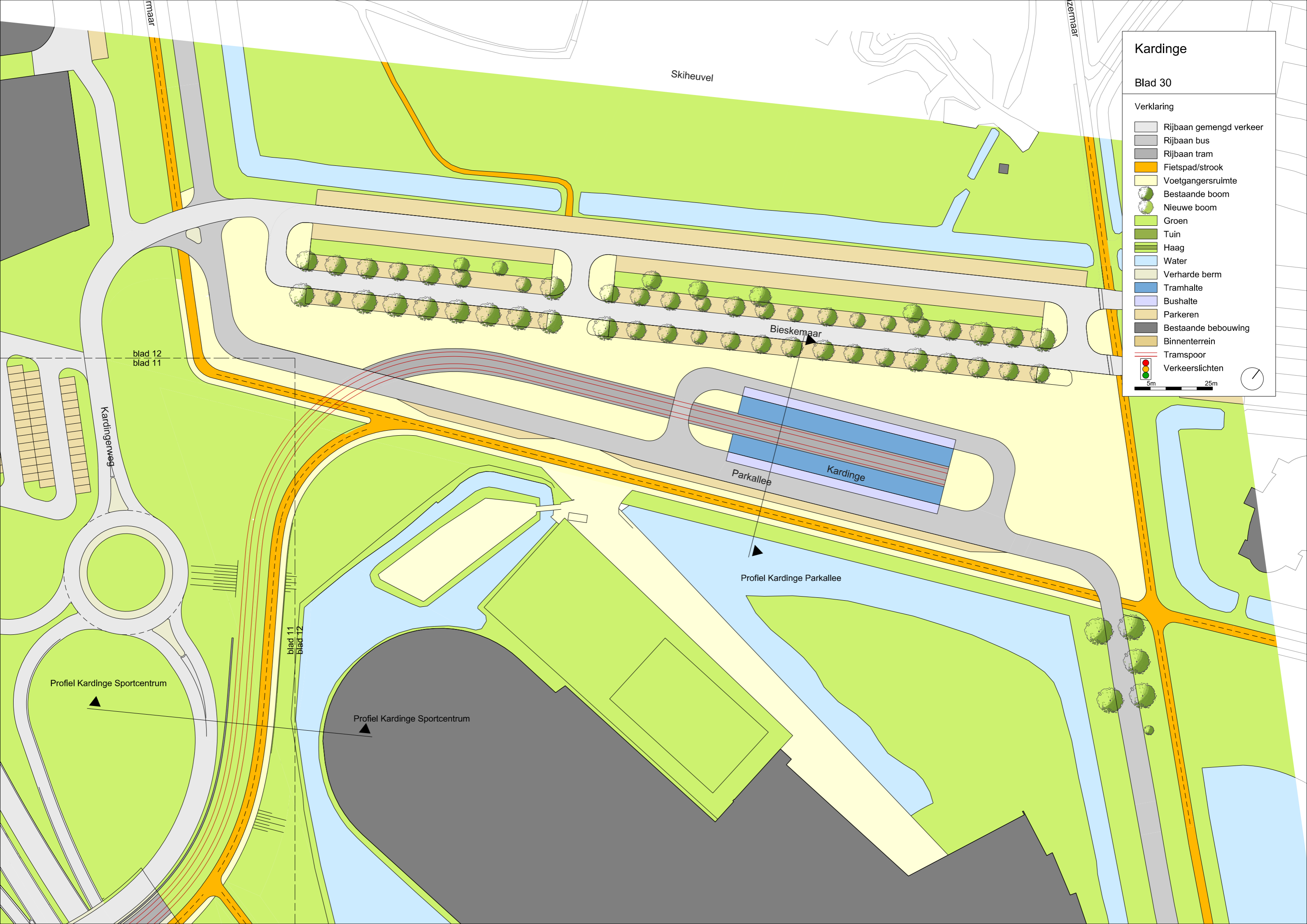
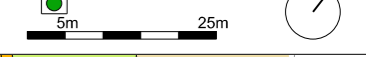


# Kardinge

Blad 30

## Verklaring

-  Rijbaan gemengd verkeer
-  Rijbaan bus
-  Rijbaan tram
-  Fietspad/strook
-  Voetgangersruimte
-  Bestaande boom
-  Nieuwe boom
-  Groen
-  Tuin
-  Haag
-  Water
-  Verharde berm
-  Tramhalte
-  Bushalte
-  Parkeren
-  Bestaande bebouwing
-  Binnenterrein
-  Transpoor
-  Verkeerslichten



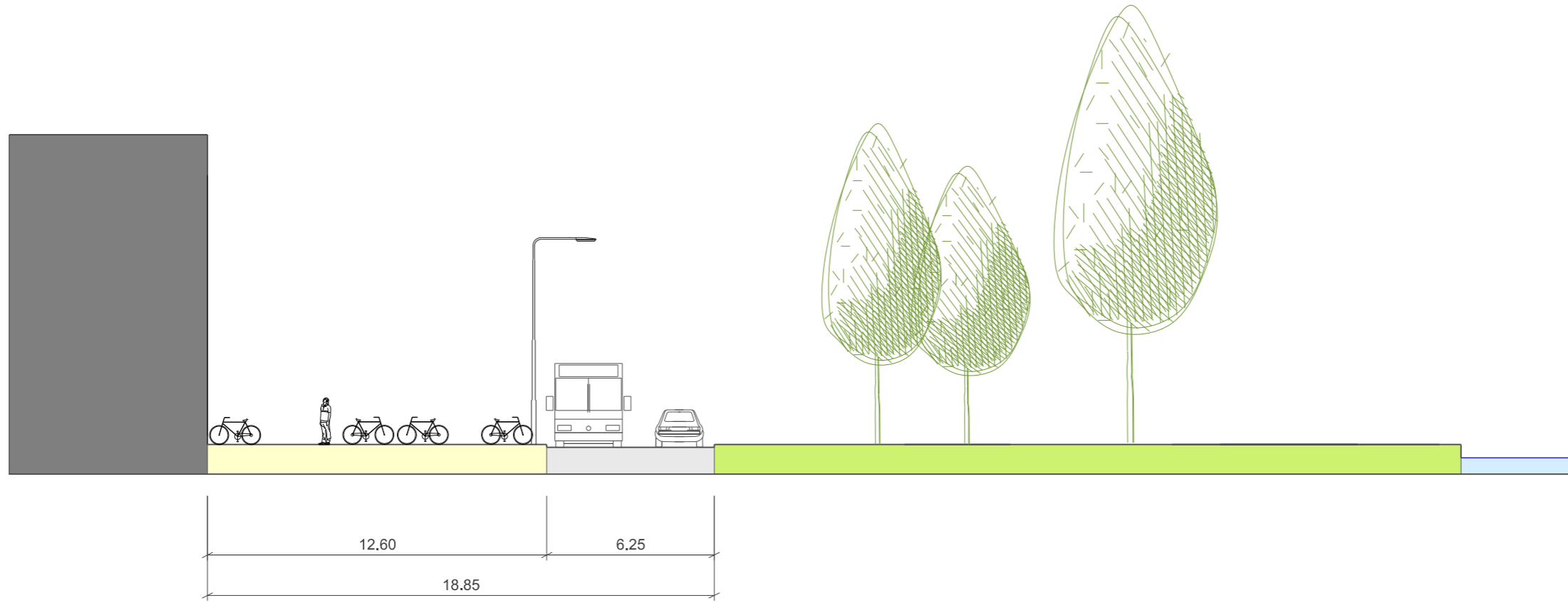




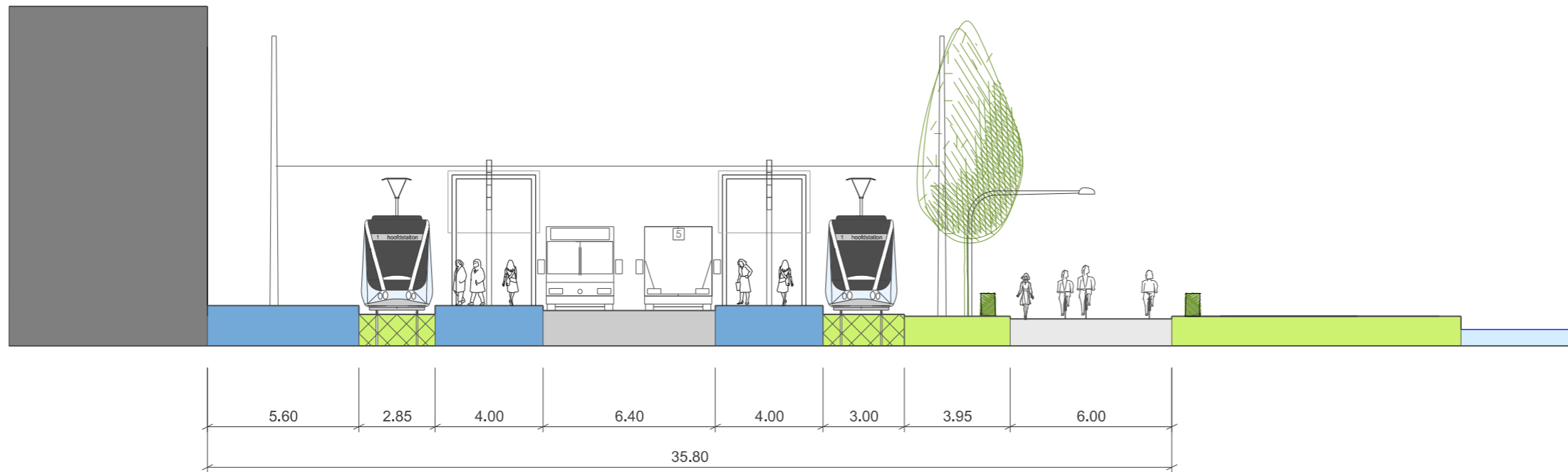
# Kaartenboek

Profielen

Huidige situatie



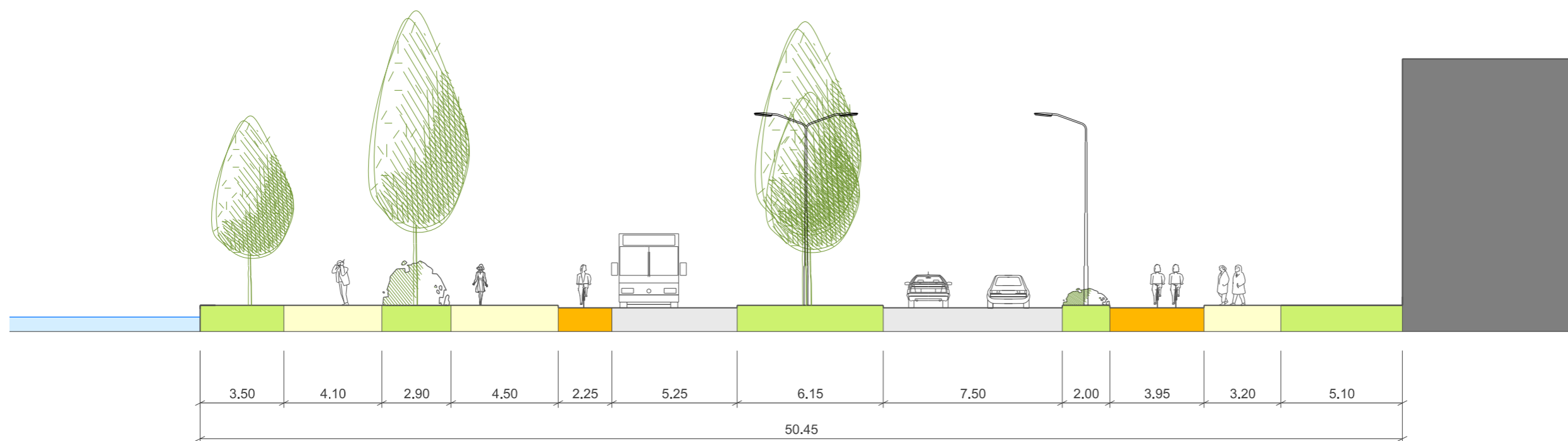
Nieuwe situatie



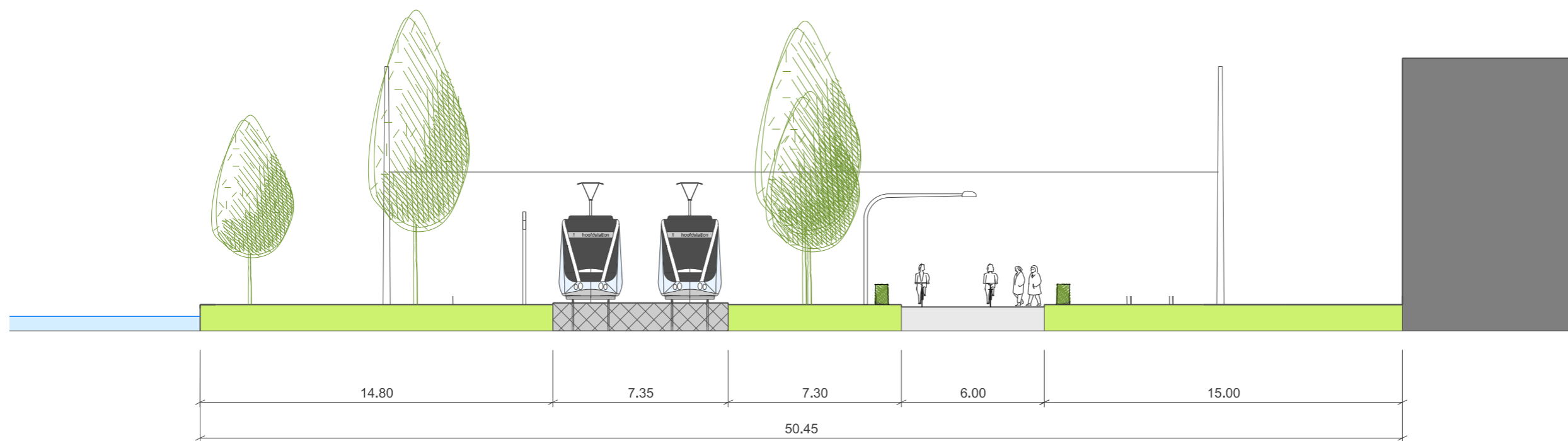
Zernikelaan  
 Profiel 2-1  
 zie blad 2 van 30

- |                         |                   |                     |                |
|-------------------------|-------------------|---------------------|----------------|
| Rijbaan gemengd verkeer | Voetgangersruimte | Tramhalte           | Tramtracé      |
| Rijbaan bus             | Groen             | Bushalte            | Bestaande boom |
| Rijbaan tram            | Water             | Parkeren            | Nieuwe boom    |
| Fietspad/strook         | Verharde berm     | Bestaande bebouwing | 1m 5m          |

Huidige situatie



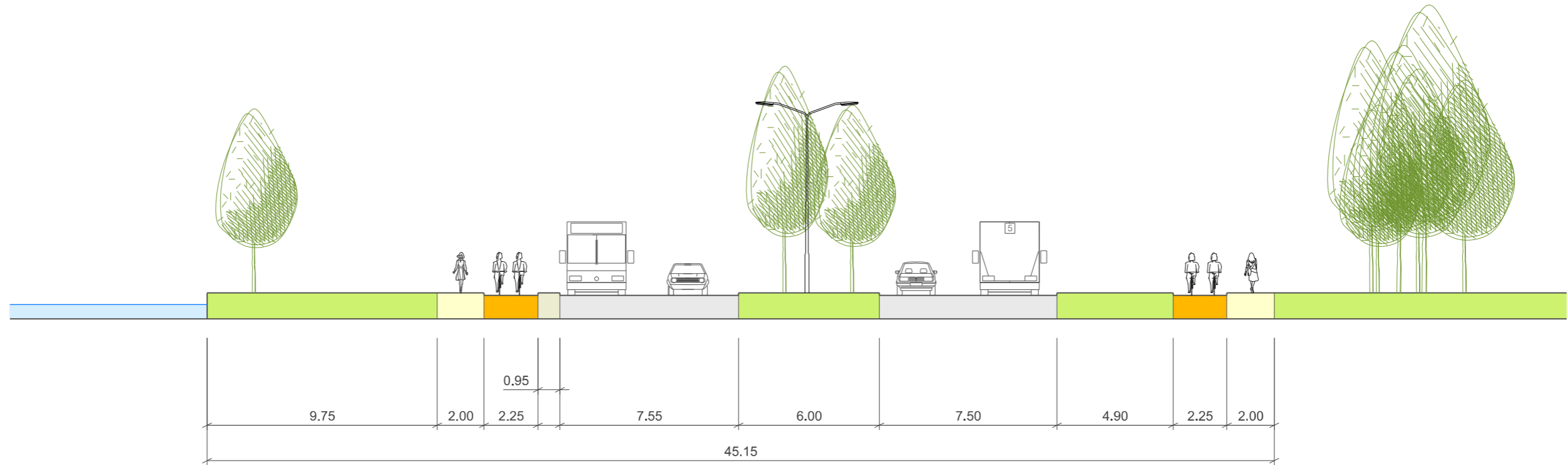
Nieuwe situatie



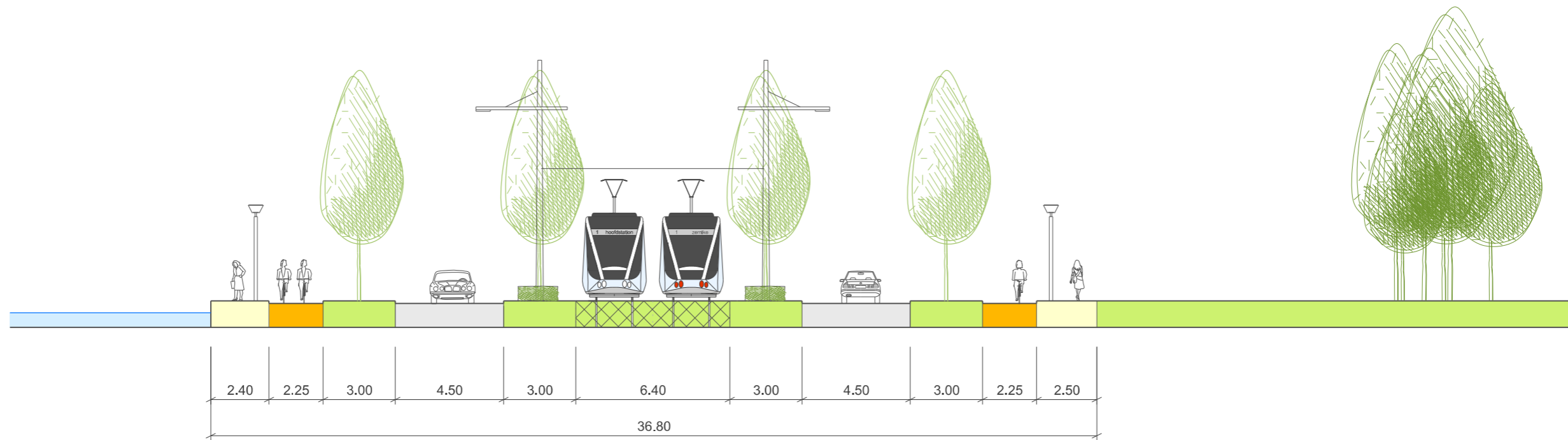
- |                         |                   |                     |                |
|-------------------------|-------------------|---------------------|----------------|
| Rijbaan gemengd verkeer | Voetgangersruimte | Tramhalte           | Tramtracé      |
| Rijbaan bus             | Groen             | Bushalte            | Bestaande boom |
| Rijbaan tram            | Water             | Parkeren            | Nieuwe boom    |
| Fietspad/strook         | Verharde berm     | Bestaande bebouwing | 1m 5m          |

Zernikelaan  
 Profiel 2-2  
 zie blad 3 van 30

Huidige situatie



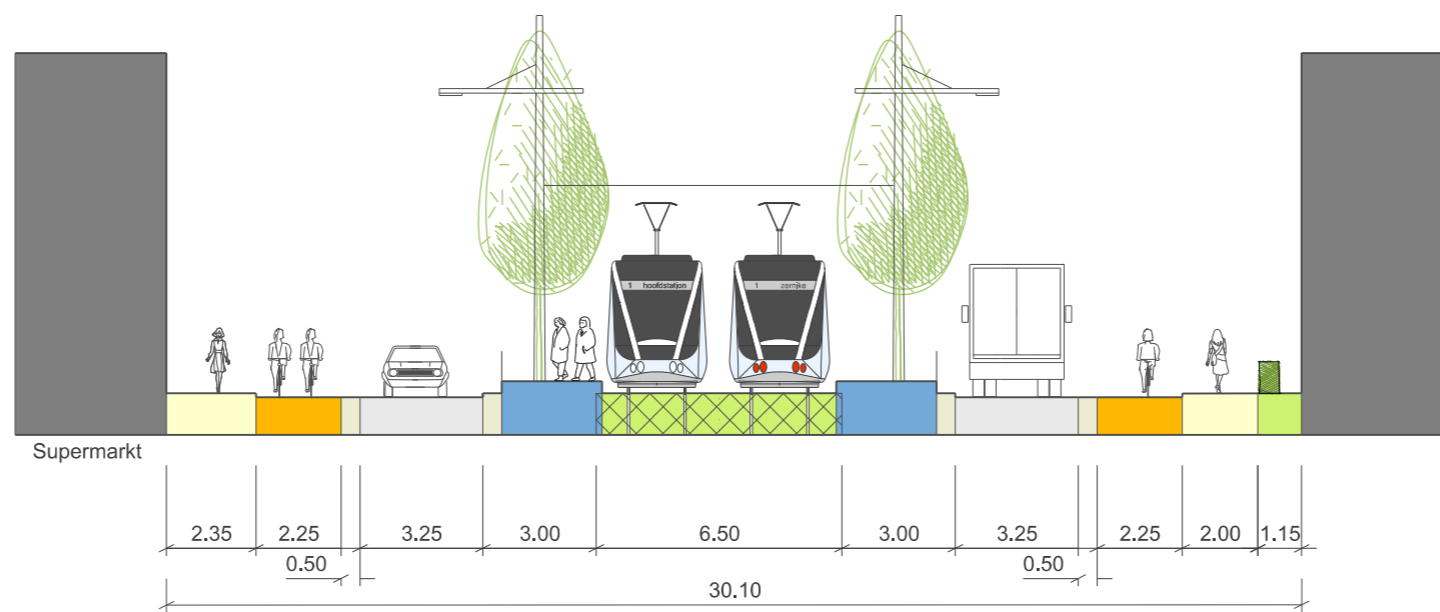
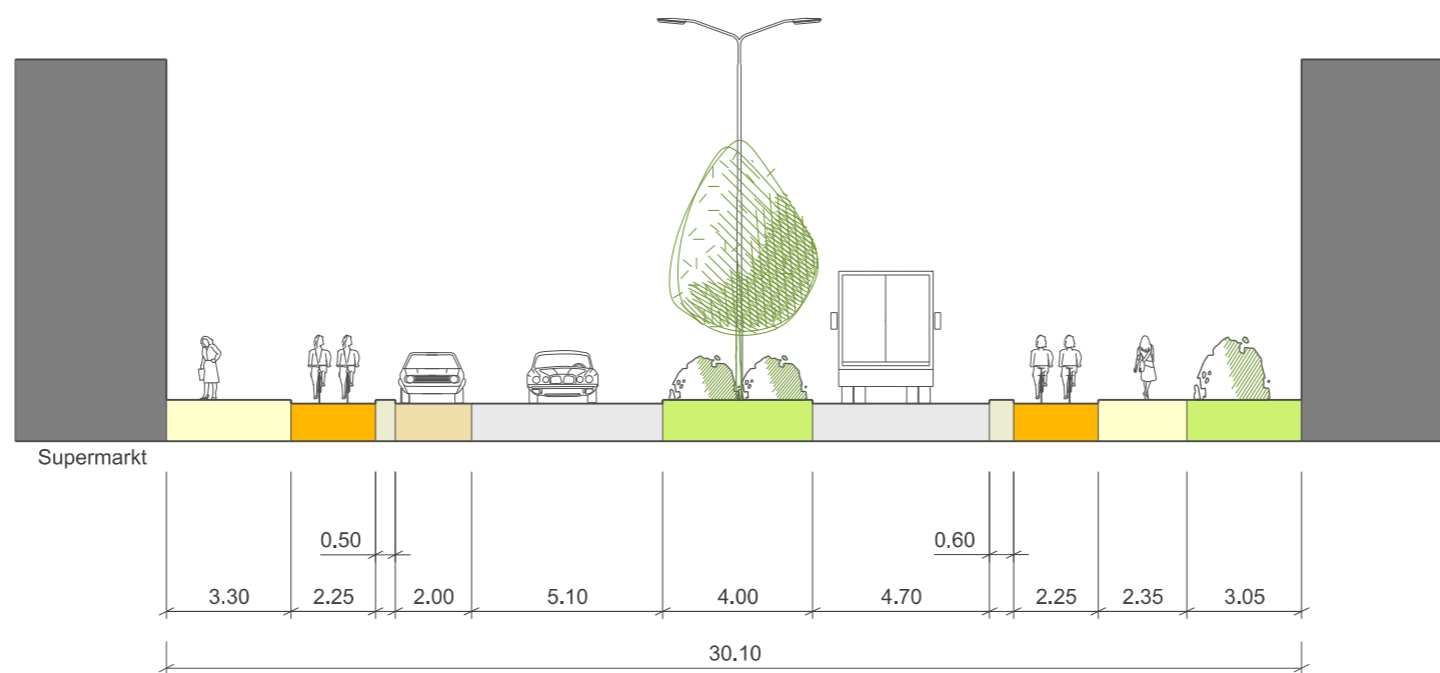
Nieuwe situatie



Zernikelaan  
Profiel 4-1

zie blad 3 van 30

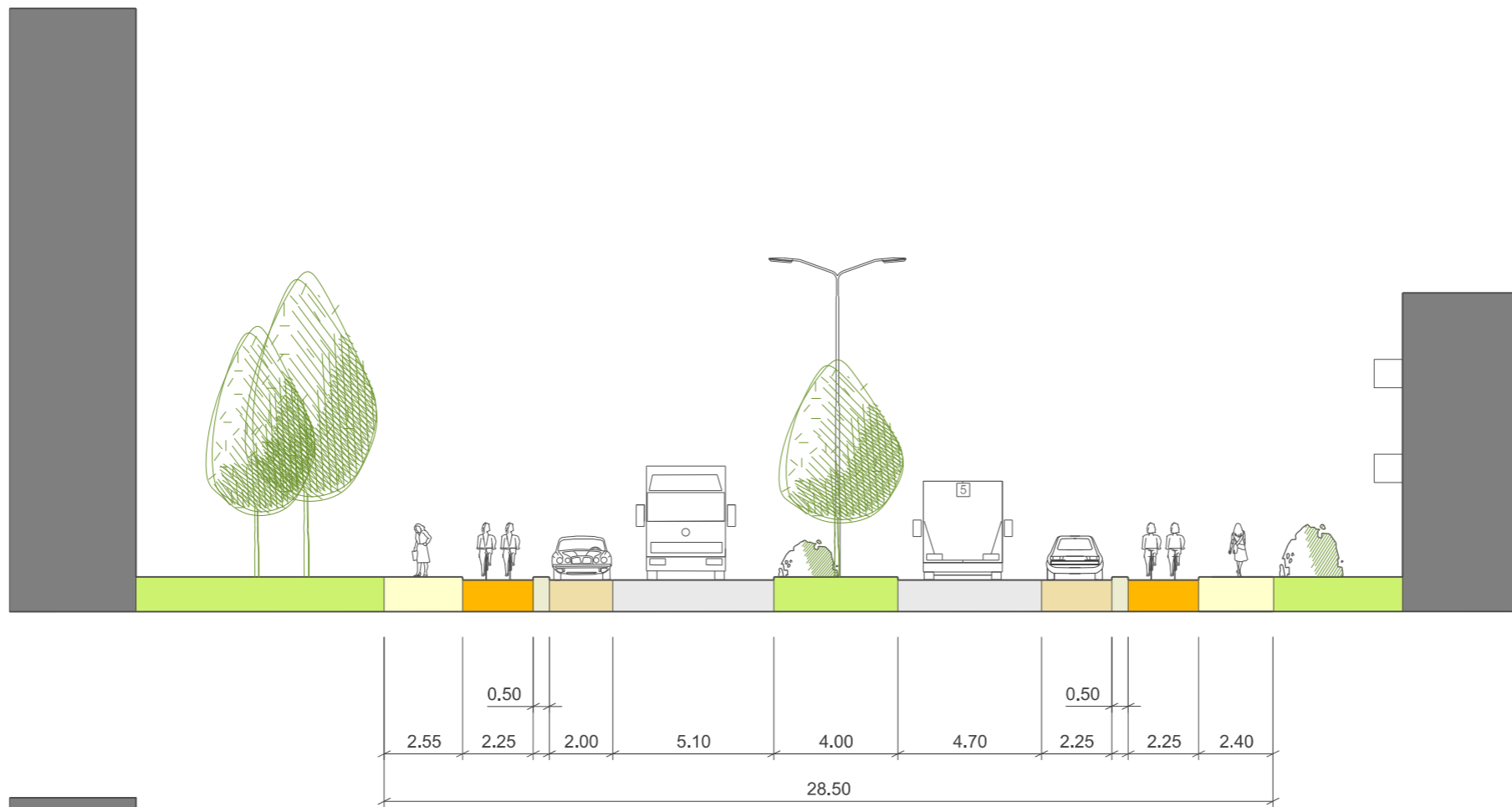
- |                         |                   |                     |                |
|-------------------------|-------------------|---------------------|----------------|
| Rijbaan gemengd verkeer | Voetgangersruimte | Tramhalte           | Tramtracé      |
| Rijbaan bus             | Groen             | Bushalte            | Bestaande boom |
| Rijbaan tram            | Water             | Parkeren            | Nieuwe boom    |
| Fietspad/strook         | Verharde berm     | Bestaande bebouwing | 1m 5m          |



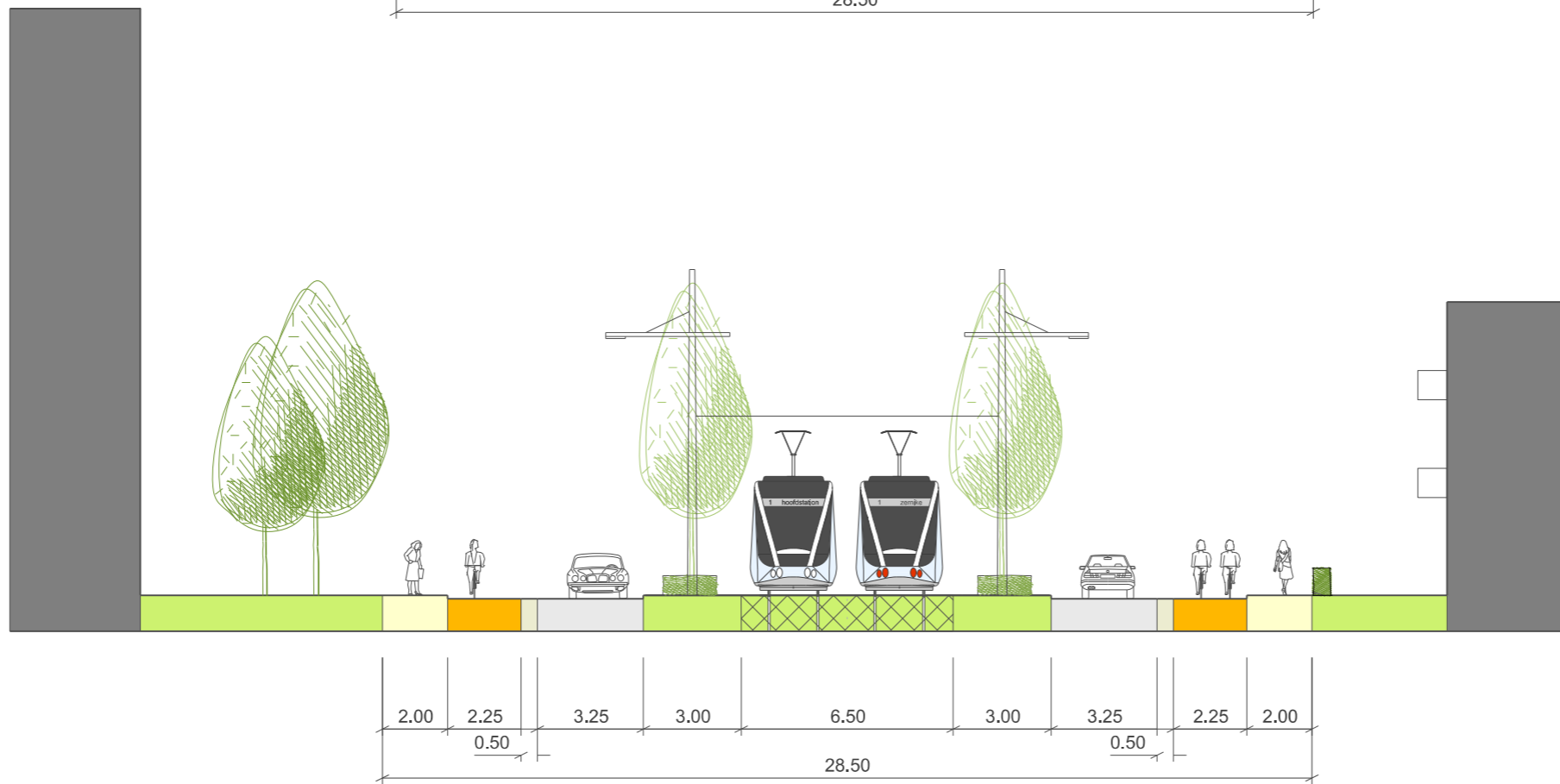
- |                         |                   |                     |
|-------------------------|-------------------|---------------------|
| Rijbaan gemengd verkeer | Voetgangersruimte | Tramhalte           |
| Rijbaan bus             | Groen             | Bushalte            |
| Rijbaan tram            | Water             | Parkeren            |
| Fietspad/strook         | Verharde berm     | Bestaande bebouwing |

- |                |
|----------------|
| Tramtracé      |
| Bestaande boom |
| Nieuwe boom    |
- 1m 5m

Huidige situatie

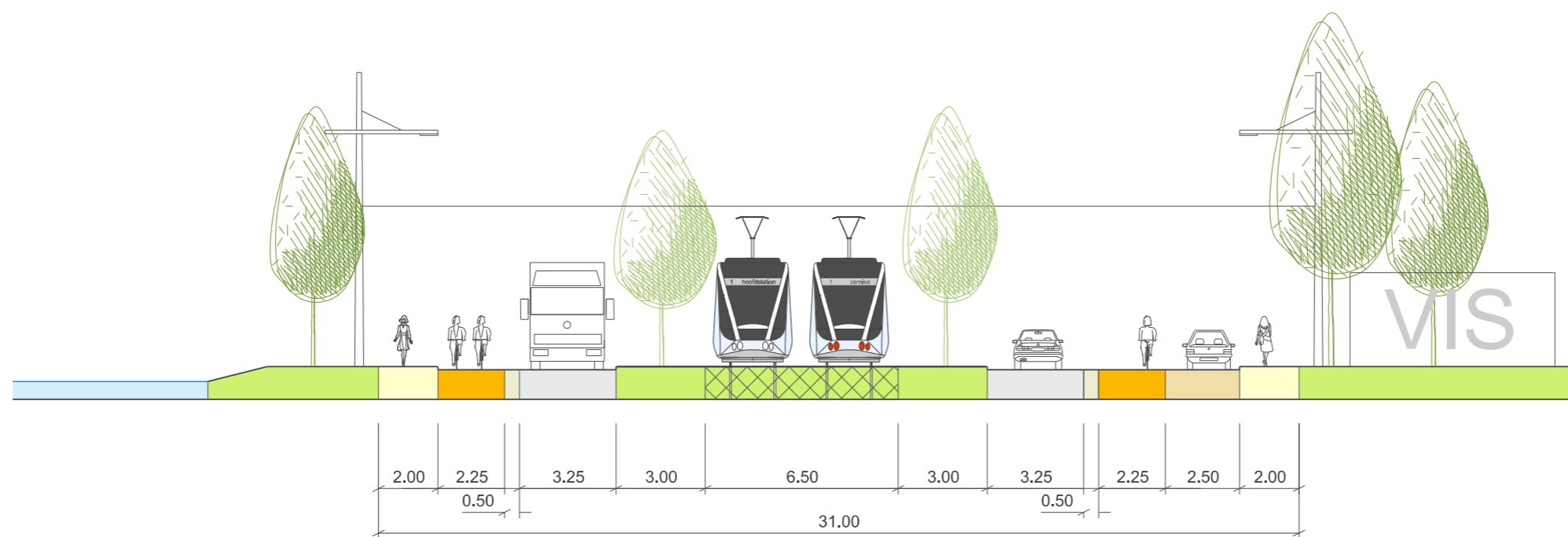
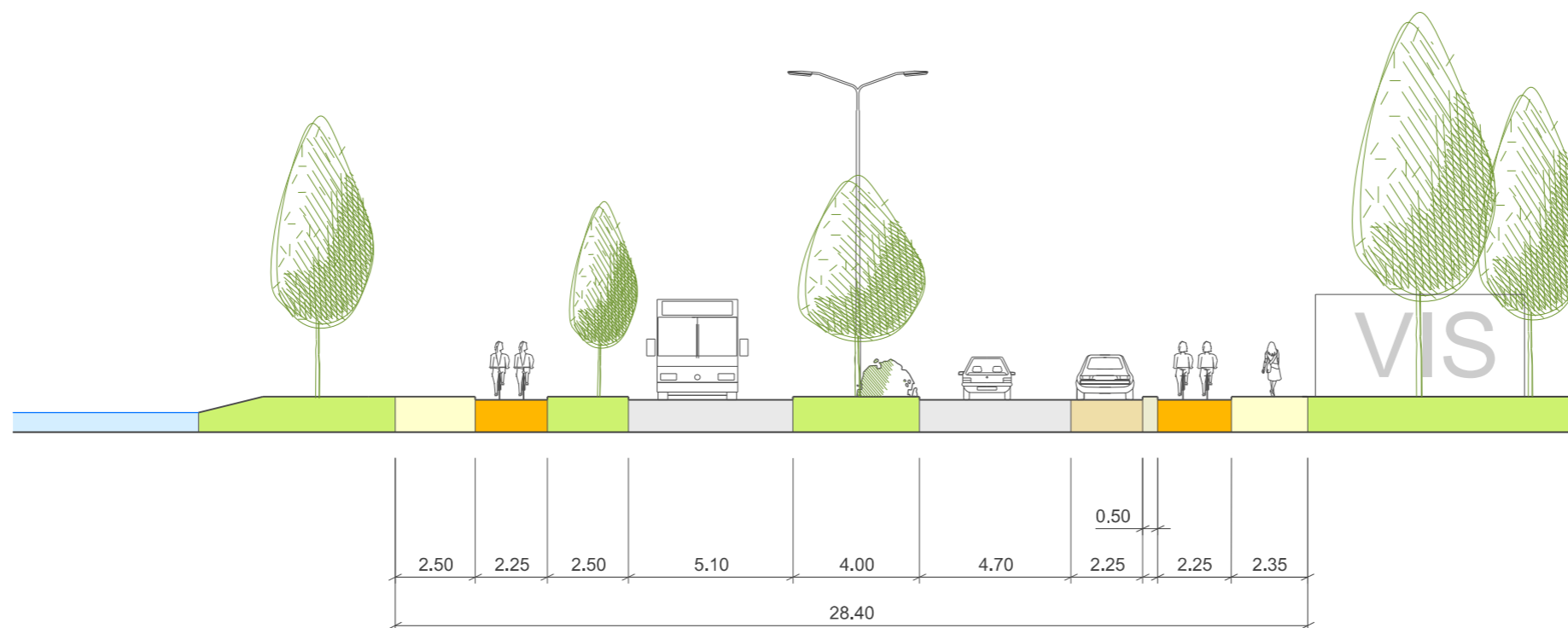


Nieuwe situatie



Zonnelaan  
Profiel 6-2  
zie blad 4 van 30

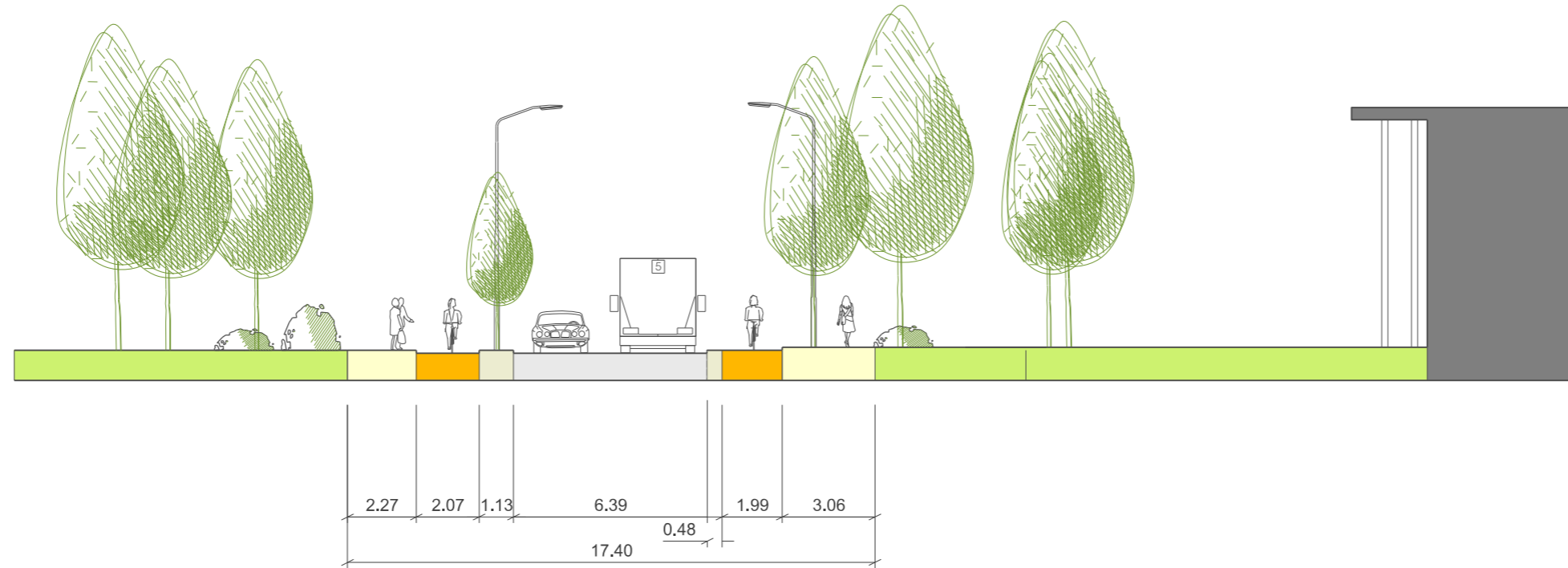
- |                         |                   |                     |                |
|-------------------------|-------------------|---------------------|----------------|
| Rijbaan gemengd verkeer | Voetgangersruimte | Tramhalte           | Tramtracé      |
| Rijbaan bus             | Groen             | Bushalte            | Bestaande boom |
| Rijbaan tram            | Water             | Parkeren            | Nieuwe boom    |
| Fietspad/strook         | Verharde berm     | Bestaande bebouwing | 1m 5m          |



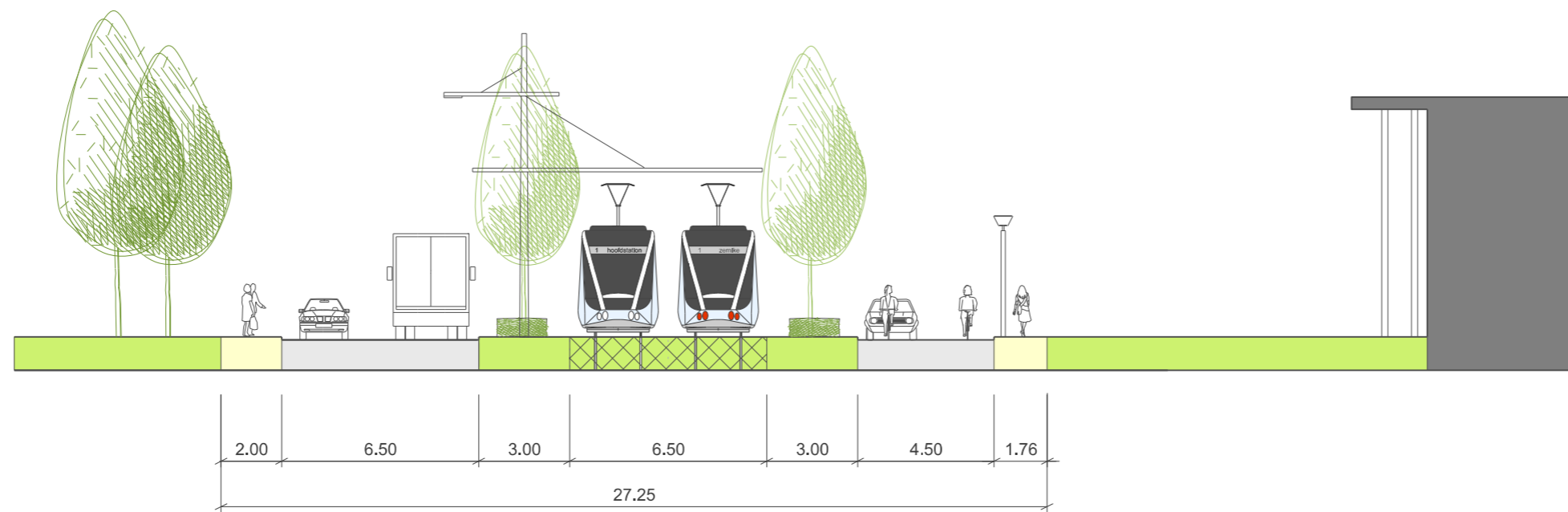
- |                         |                   |                     |                |
|-------------------------|-------------------|---------------------|----------------|
| Rijbaan gemengd verkeer | Voetgangersruimte | Tramhalte           | Tramtracé      |
| Rijbaan bus             | Groen             | Bushalte            | Bestaande boom |
| Rijbaan tram            | Water             | Parkeren            | Nieuwe boom    |
| Fietspad/strook         | Verharde berm     | Bestaande bebouwing | 1m 5m          |

Zonnelaan  
 Profiel 6-3  
 zie blad 5 van 30

Huidige situatie



Nieuwe situatie

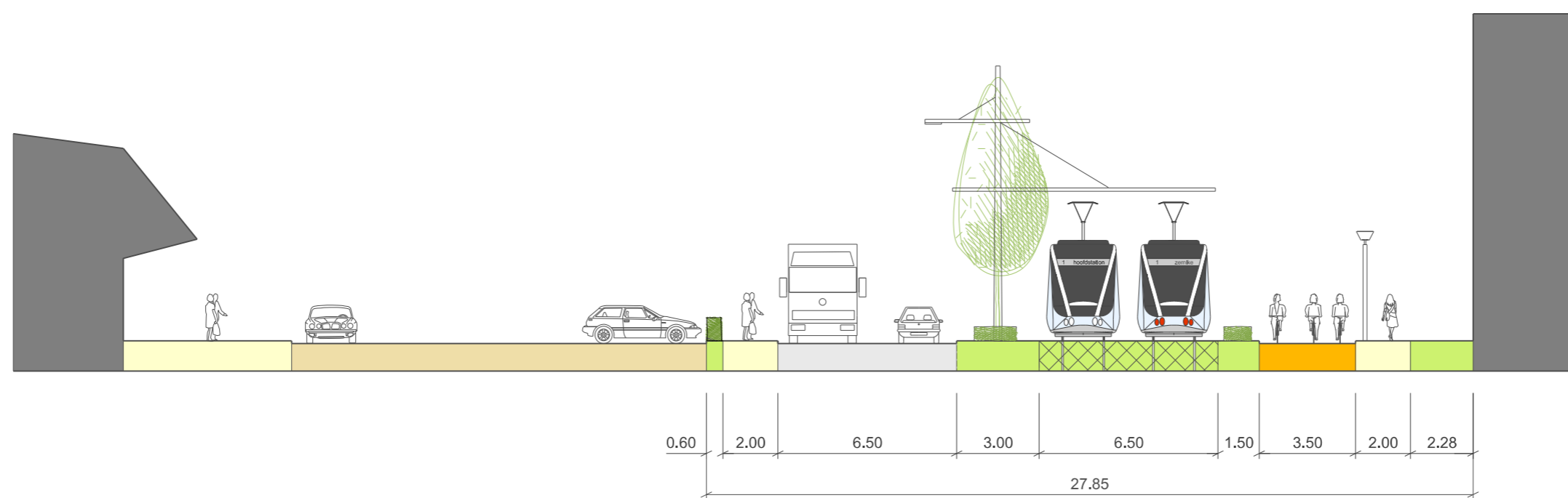
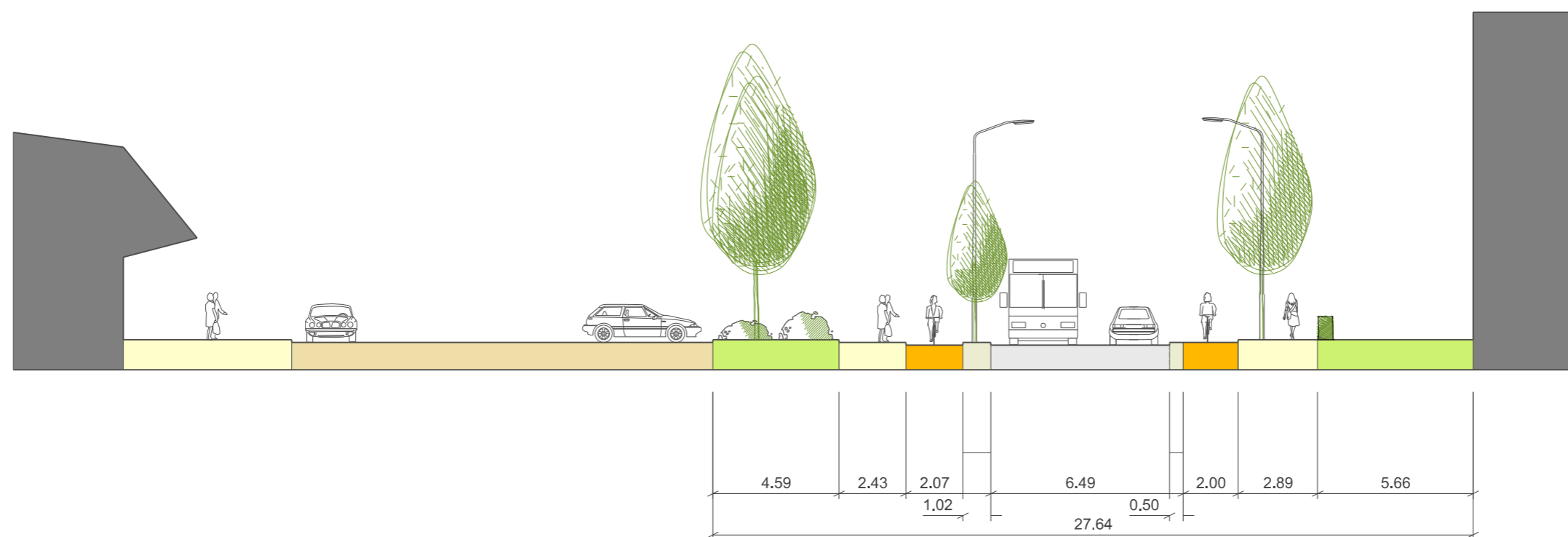


Eikenlaan  
Profiel 8-1

zie blad 7 van 30

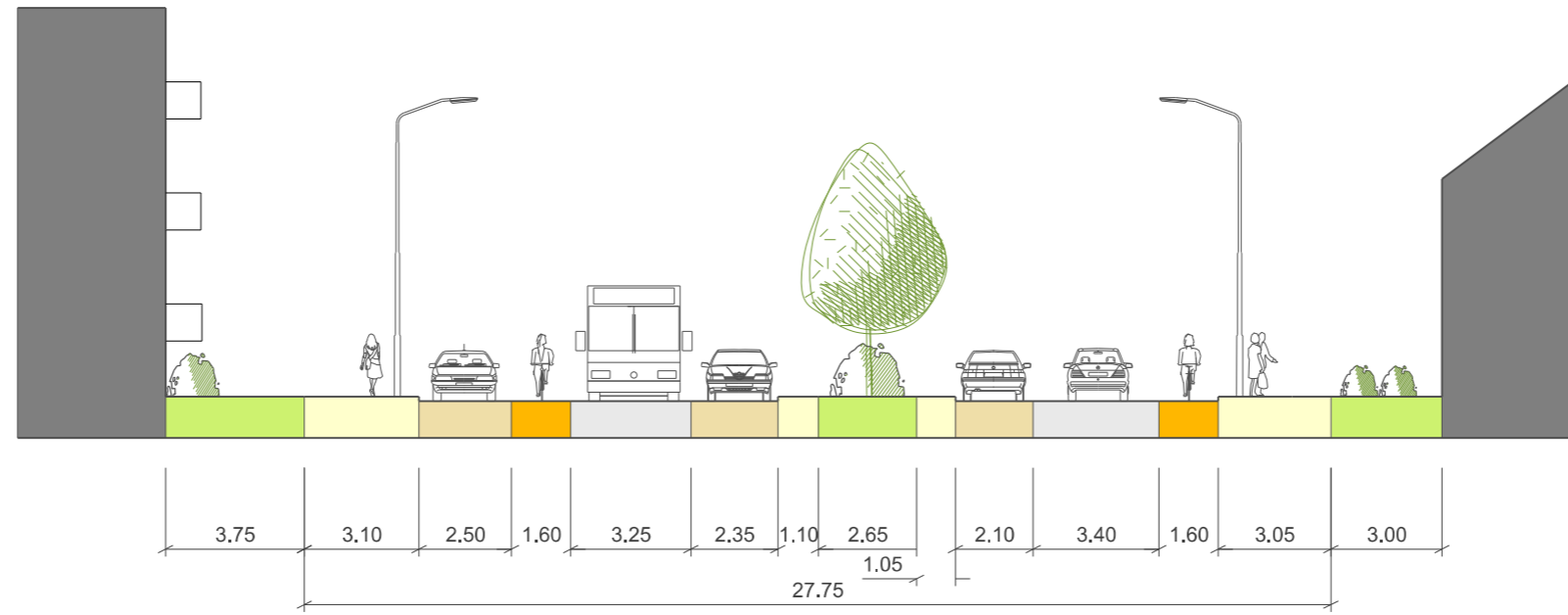
- |                         |                   |                     |                |
|-------------------------|-------------------|---------------------|----------------|
| Rijbaan gemengd verkeer | Voetgangersruimte | Tramhalte           | Tramtracé      |
| Rijbaan bus             | Groen             | Bushalte            | Bestaande boom |
| Rijbaan tram            | Water             | Parkeren            | Nieuwe boom    |
| Fietspad/strook         | Verharde berm     | Bestaande bebouwing | 1m 5m          |



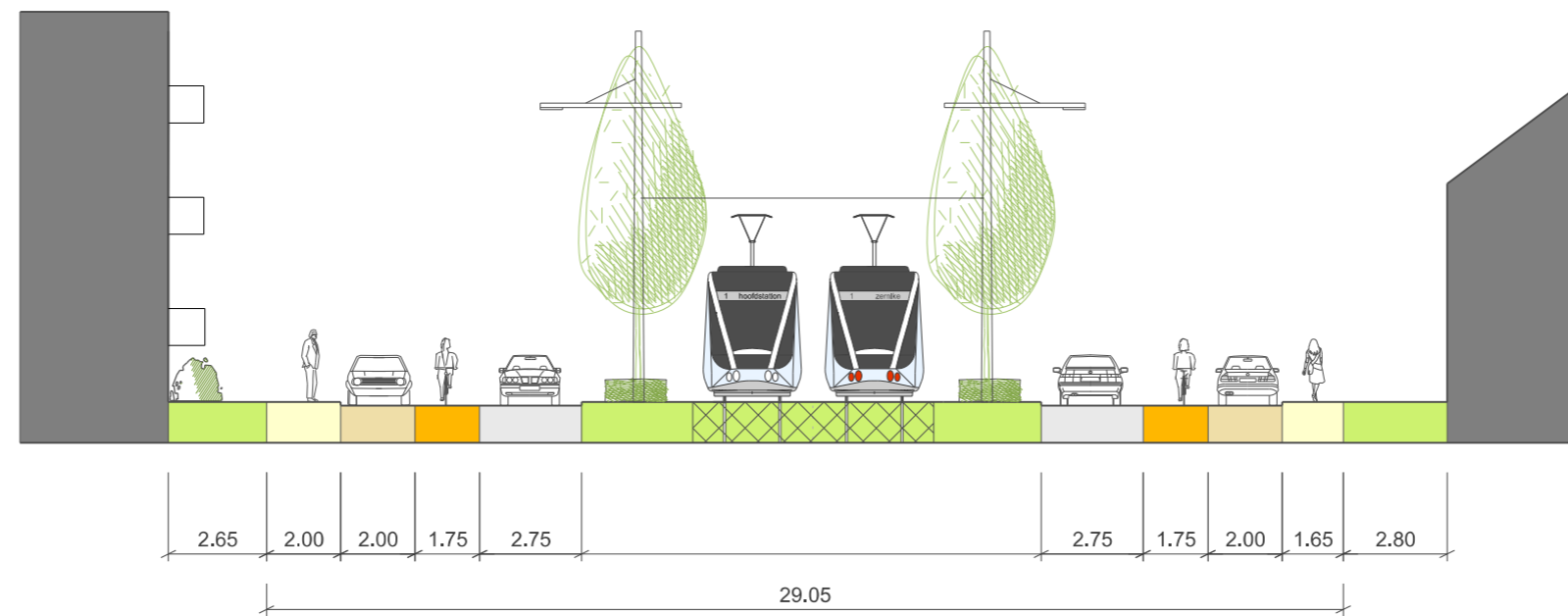


- |                         |                   |                     |                |
|-------------------------|-------------------|---------------------|----------------|
| Rijbaan gemengd verkeer | Voetgangersruimte | Tramhalte           | Tramtracé      |
| Rijbaan bus             | Groen             | Bushalte            | Bestaande boom |
| Rijbaan tram            | Water             | Parkeren            | Nieuwe boom    |
| Fietspad/strook         | Verharde berm     | Bestaande bebouwing | 1m 5m          |

Huidige situatie



Nieuwe situatie



Kastanjelaan  
Profiel 10-1

zie blad 9 van 30

- Rijbaan gemengd verkeer
- Rijbaan bus
- Rijbaan tram
- Fietspad/strook

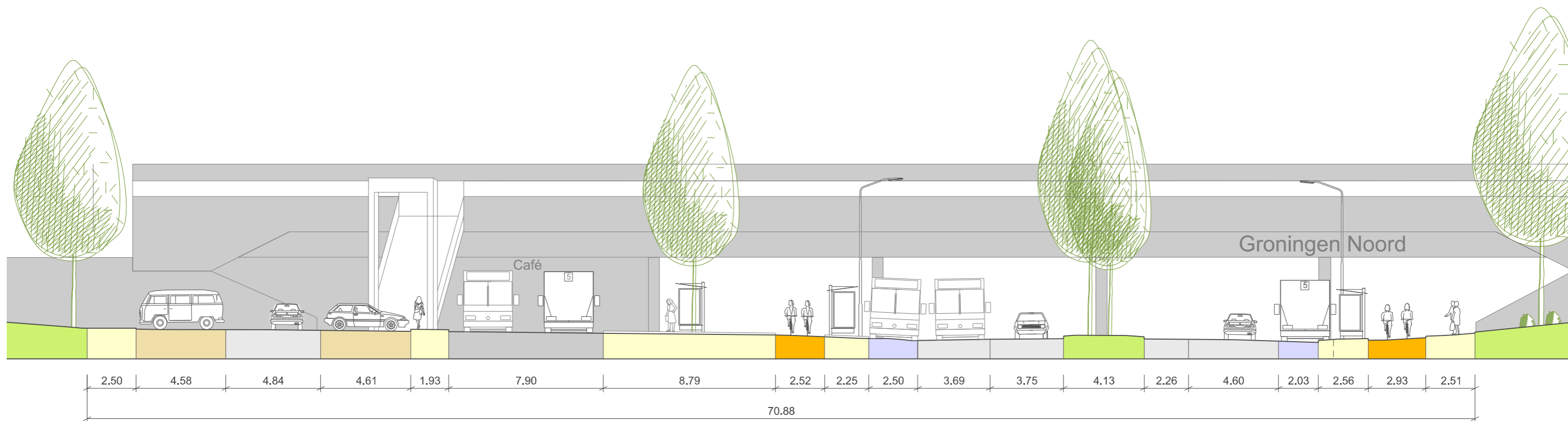
- Voetgangersruimte
- Groen
- Water
- Verharde berm

- Tramhalte
- Bushalte
- Parkeren
- Bestaande bebouwing

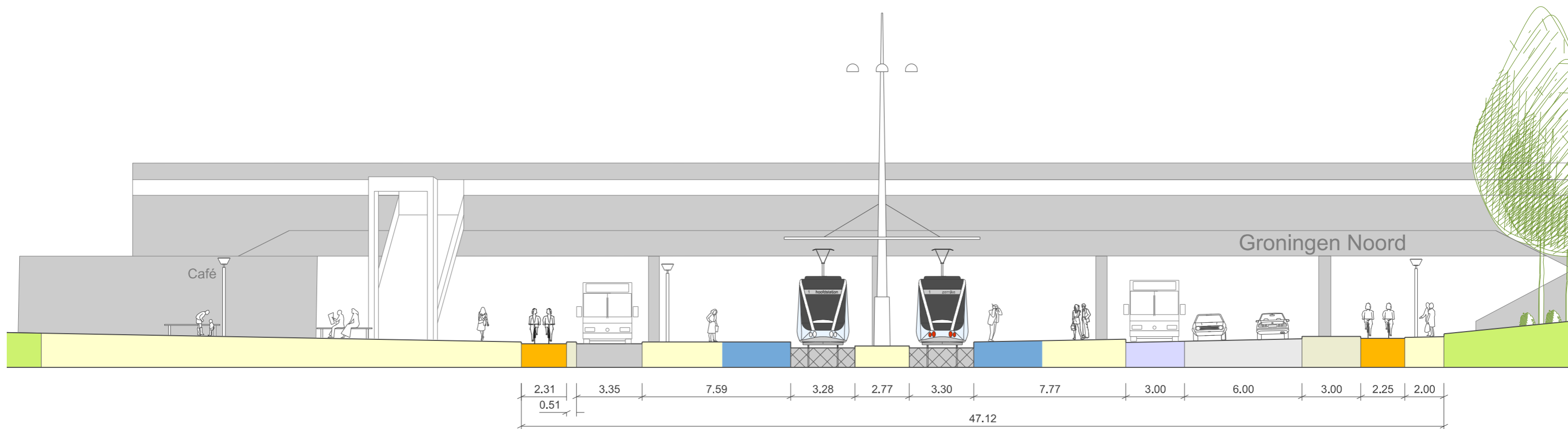
- Tramtracé
- Bestaande boom
- Nieuwe boom

1m 5m

Huidige situatie



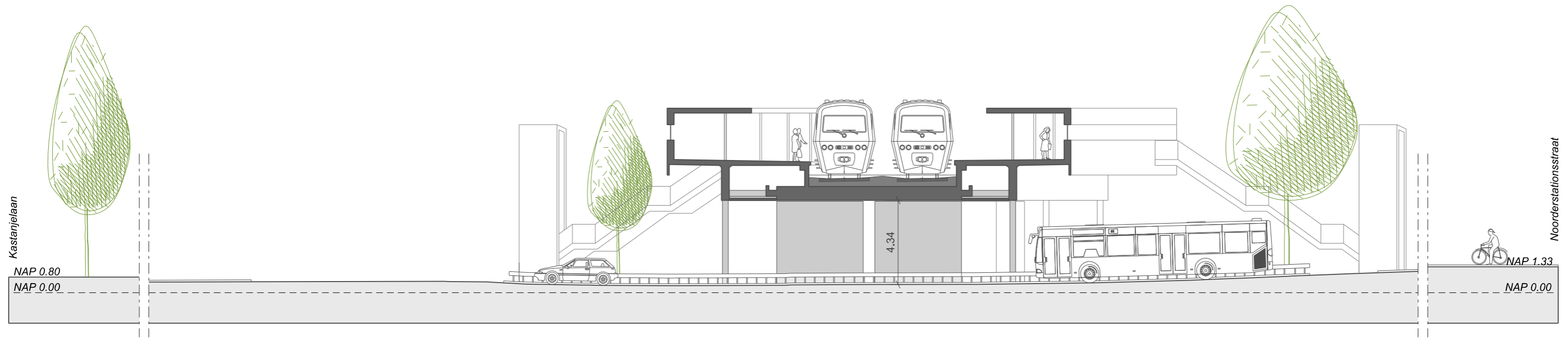
Nieuwe situatie



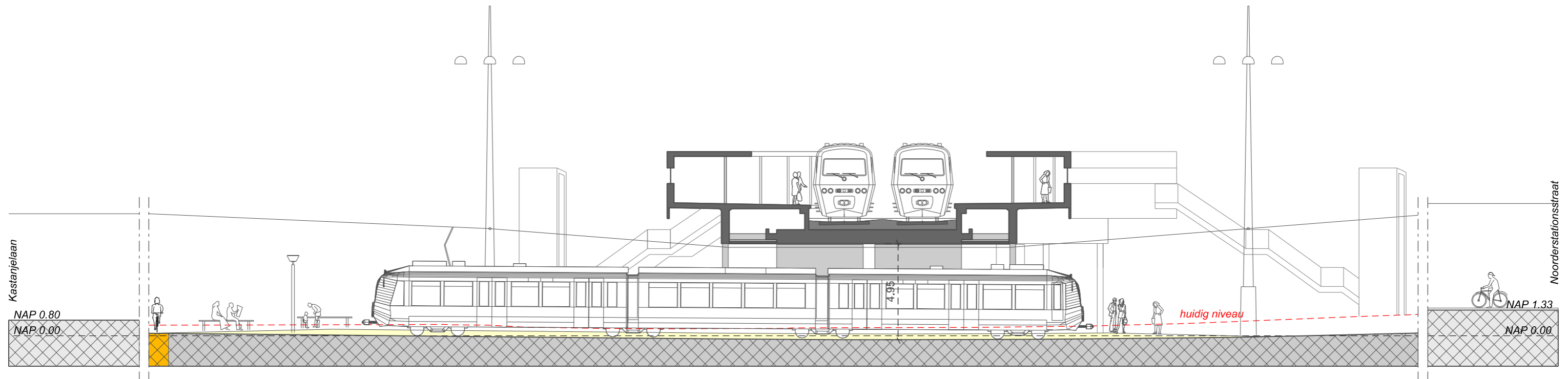
- |                         |                   |                     |                |
|-------------------------|-------------------|---------------------|----------------|
| Rijbaan gemengd verkeer | Voetgangersruimte | Tramhalte           | Tramtracé      |
| Rijbaan bus             | Groen             | Bushalte            | Bestaande boom |
| Rijbaan tram            | Water             | Parkeren            | Nieuwe boom    |
| Fietspad/strook         | Verharde berm     | Bestaande bebouwing | 1m 5m          |

**Noorderstation**  
**Profiel 11-1**  
 zie blad 10 van 30

# Huidige situatie



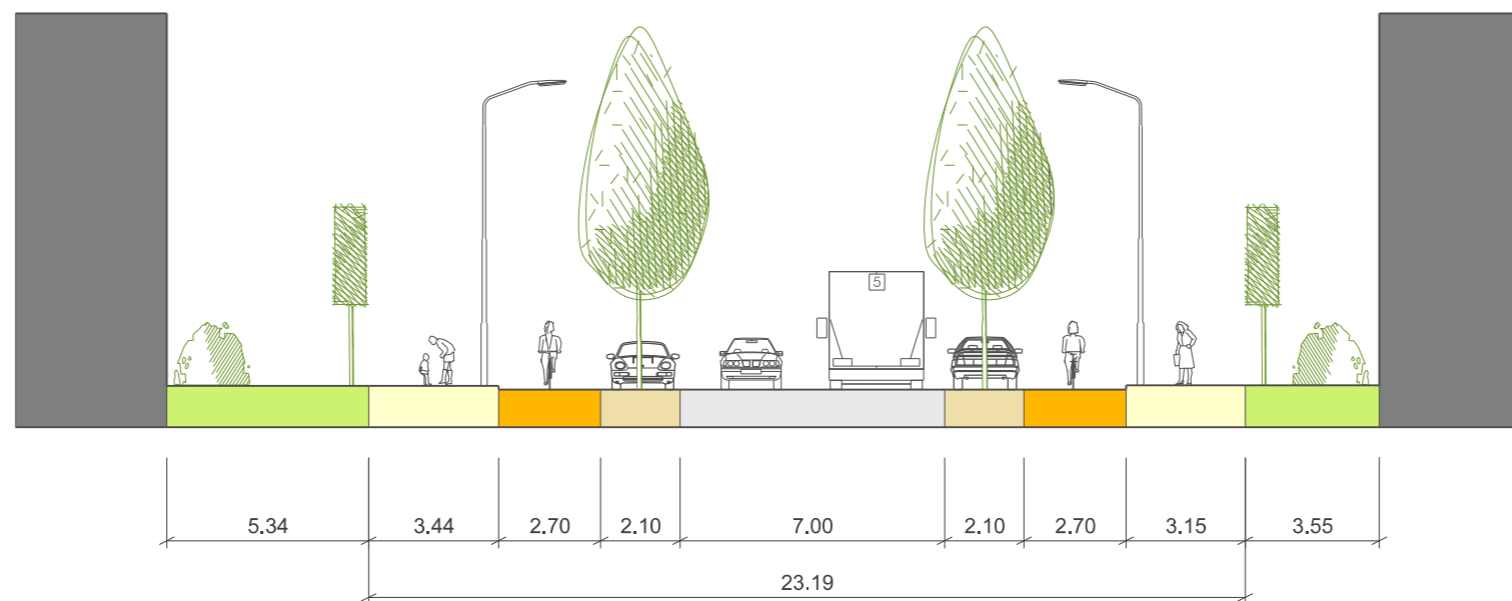
# Nieuwe situatie



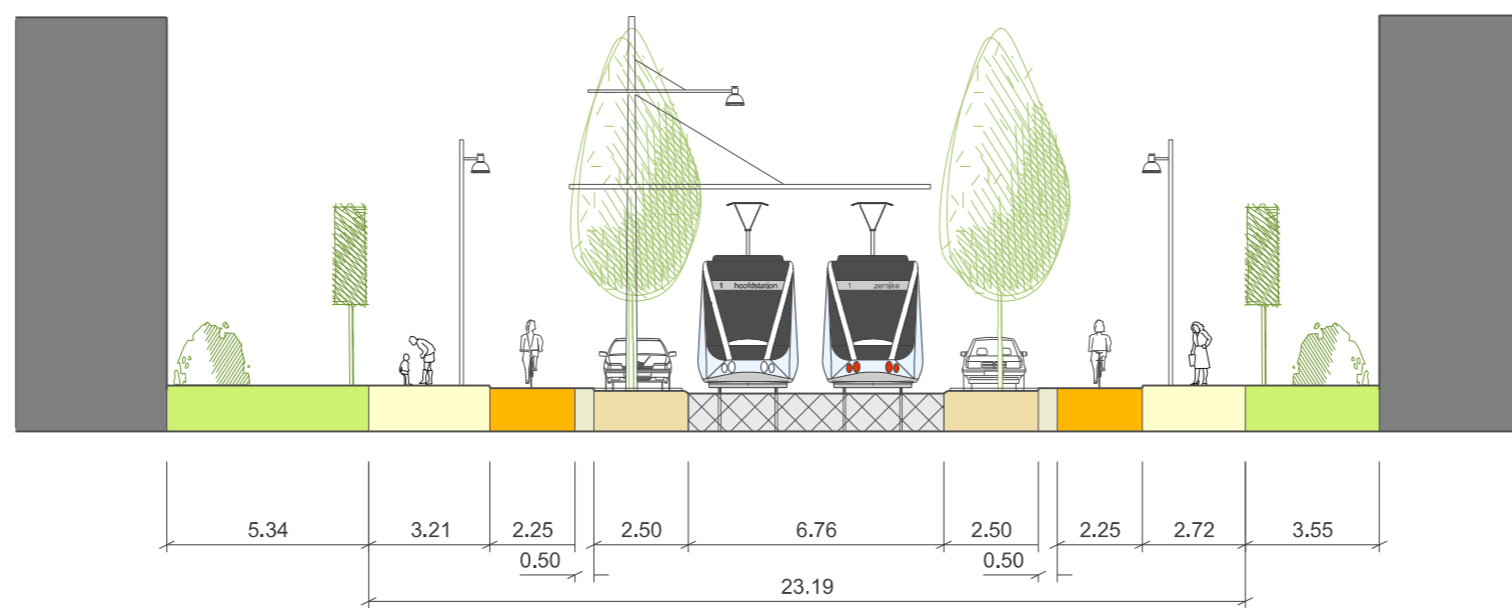
**Noorderstation  
Profil 11-2**  
zie blad 10 van 30

- |                         |                   |                     |                |
|-------------------------|-------------------|---------------------|----------------|
| Rijbaan gemengd verkeer | Voetgangersruimte | Tramhalte           | Tramtracé      |
| Rijbaan bus             | Groen             | Bushalte            | Bestaande boom |
| Rijbaan tram            | Water             | Parkeren            | Nieuwe boom    |
| Fietspad/strook         | Verharde berm     | Bestaande bebouwing | 1m 5m          |

Huidige situatie



Nieuwe situatie

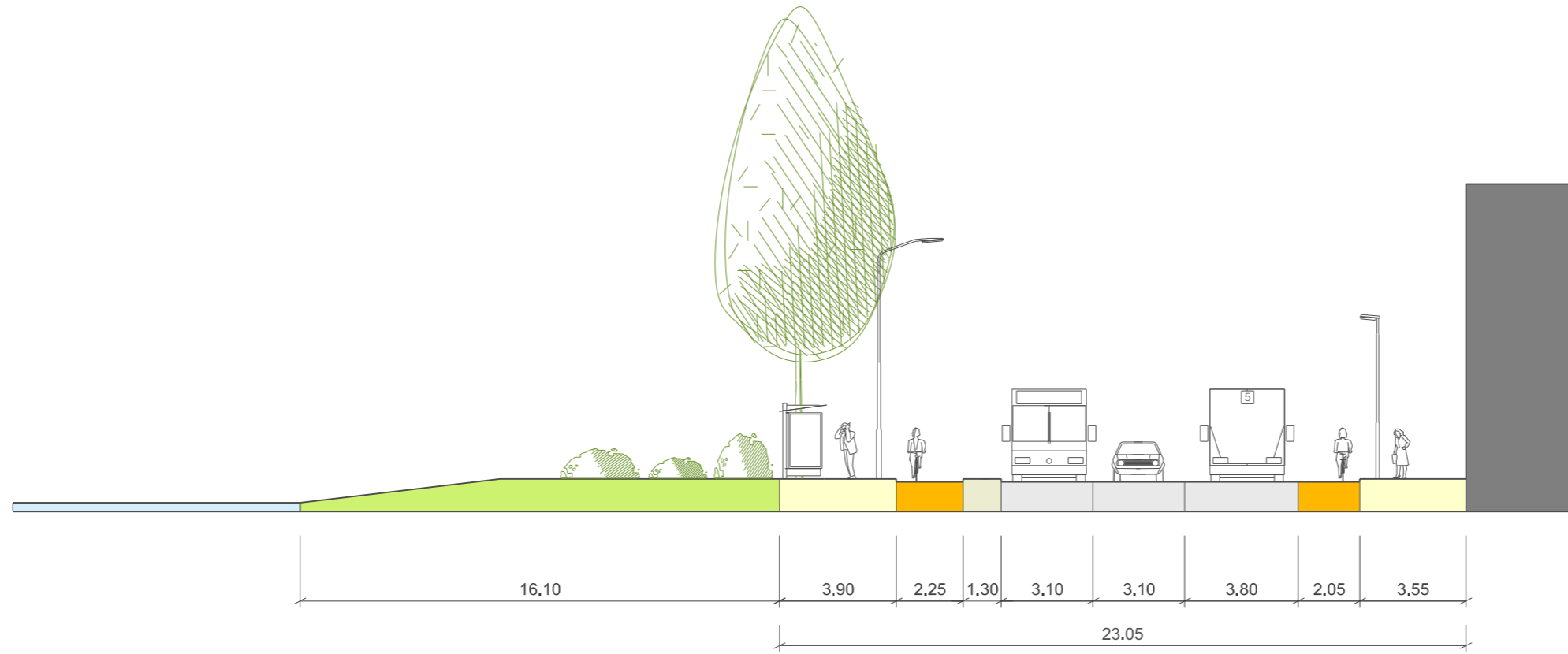


- |                         |                   |                     |
|-------------------------|-------------------|---------------------|
| Rijbaan gemengd verkeer | Voetgangersruimte | Tramhalte           |
| Rijbaan bus             | Groen             | Bushalte            |
| Rijbaan tram            | Water             | Parkeren            |
| Fietspad/strook         | Verharde berm     | Bestaande bebouwing |

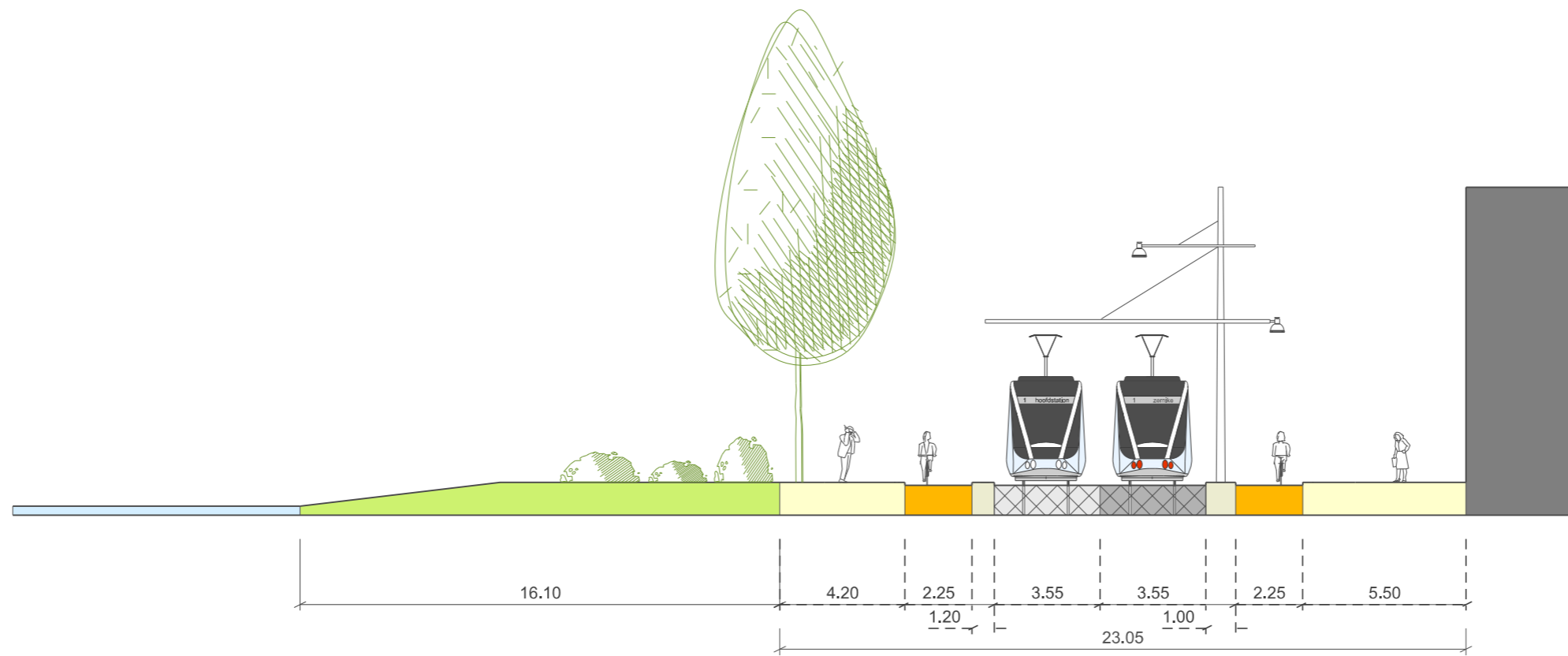
- |                |
|----------------|
| Tramtracé      |
| Bestaande boom |
| Nieuwe boom    |
- 1m 5m

Noorderstationsstraat  
 Profiel 12-1  
 zie blad 10 van 30

Huidige situatie



Nieuwe situatie



Kop Korreweg  
 Profiel 13-1  
 zie blad 11 van 30

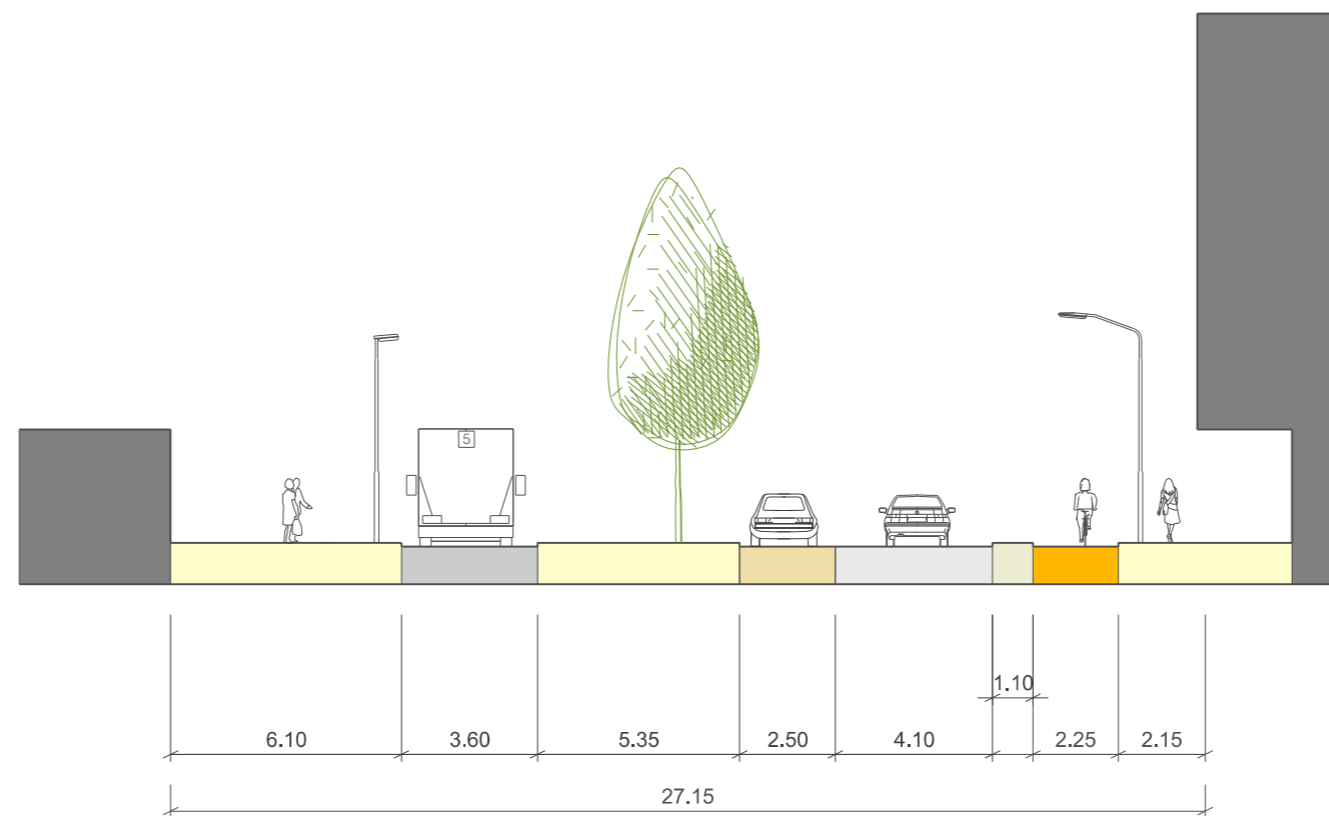
- Rijbaan gemengd verkeer
- Rijbaan bus
- Rijbaan tram
- Fietspad/strook

- Voetgangersruimte
- Groen
- Water
- Verharde berm

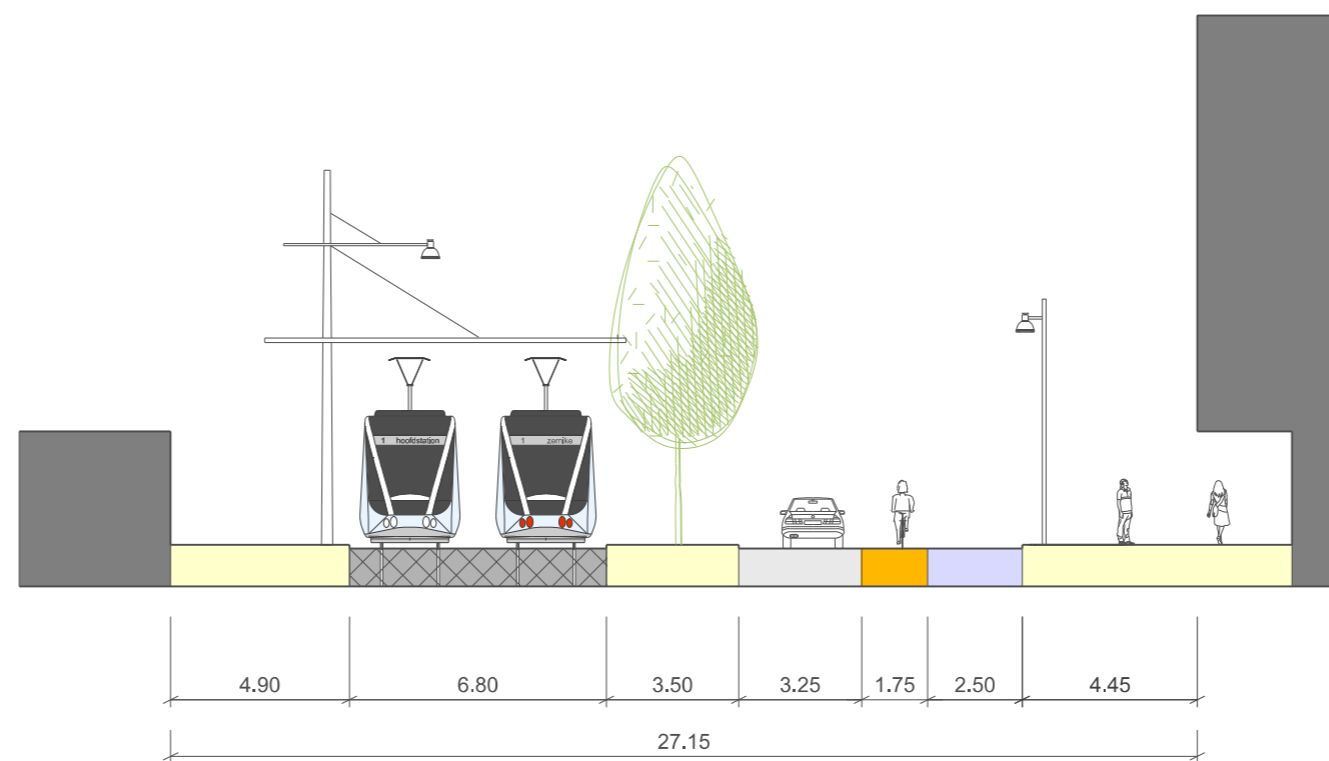
- Tramhalte
- Bushalte
- Parkeren
- Bestaande bebouwing

- Tramtracé
  - Bestaande boom
  - Nieuwe boom
- 1m 5m

Huidige situatie



Nieuwe situatie

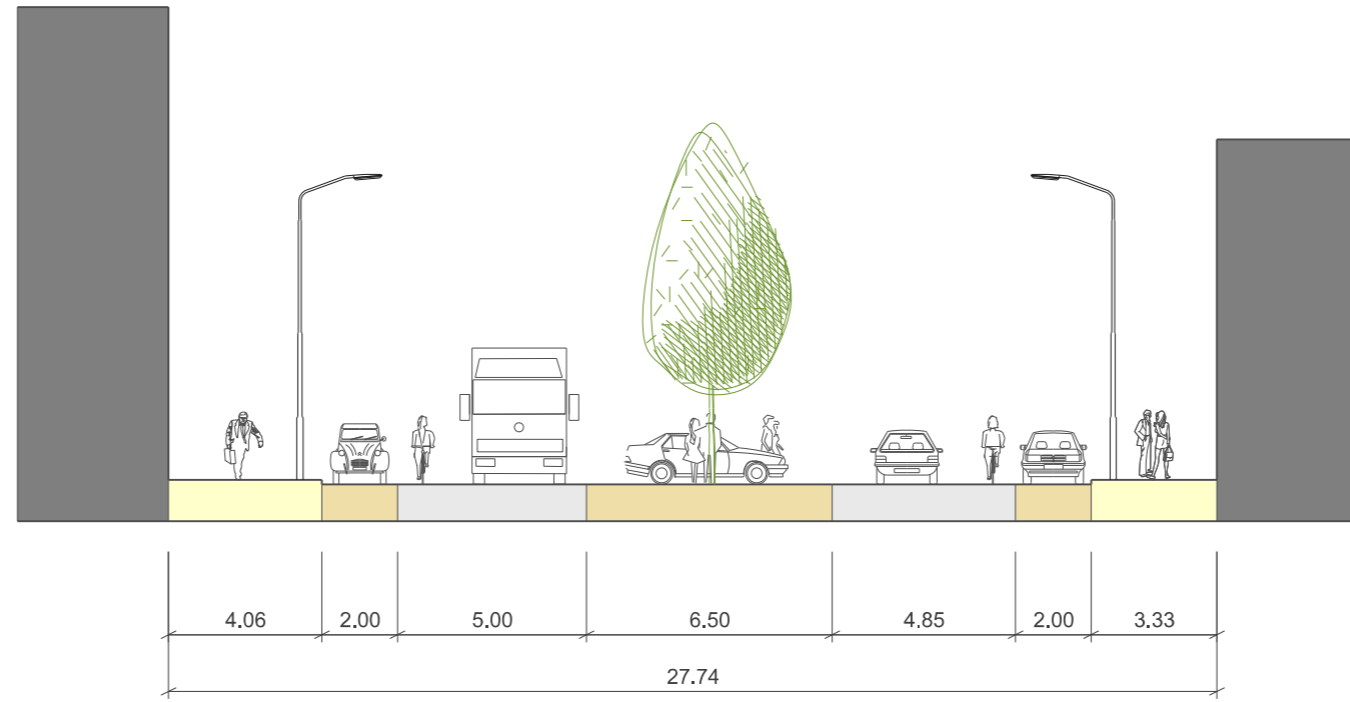


- |                         |                   |                     |
|-------------------------|-------------------|---------------------|
| Rijbaan gemengd verkeer | Voetgangersruimte | Tramhalte           |
| Rijbaan bus             | Groen             | Bushalte            |
| Rijbaan tram            | Water             | Parkeren            |
| Fietspad/strook         | Verharde berm     | Bestaande bebouwing |

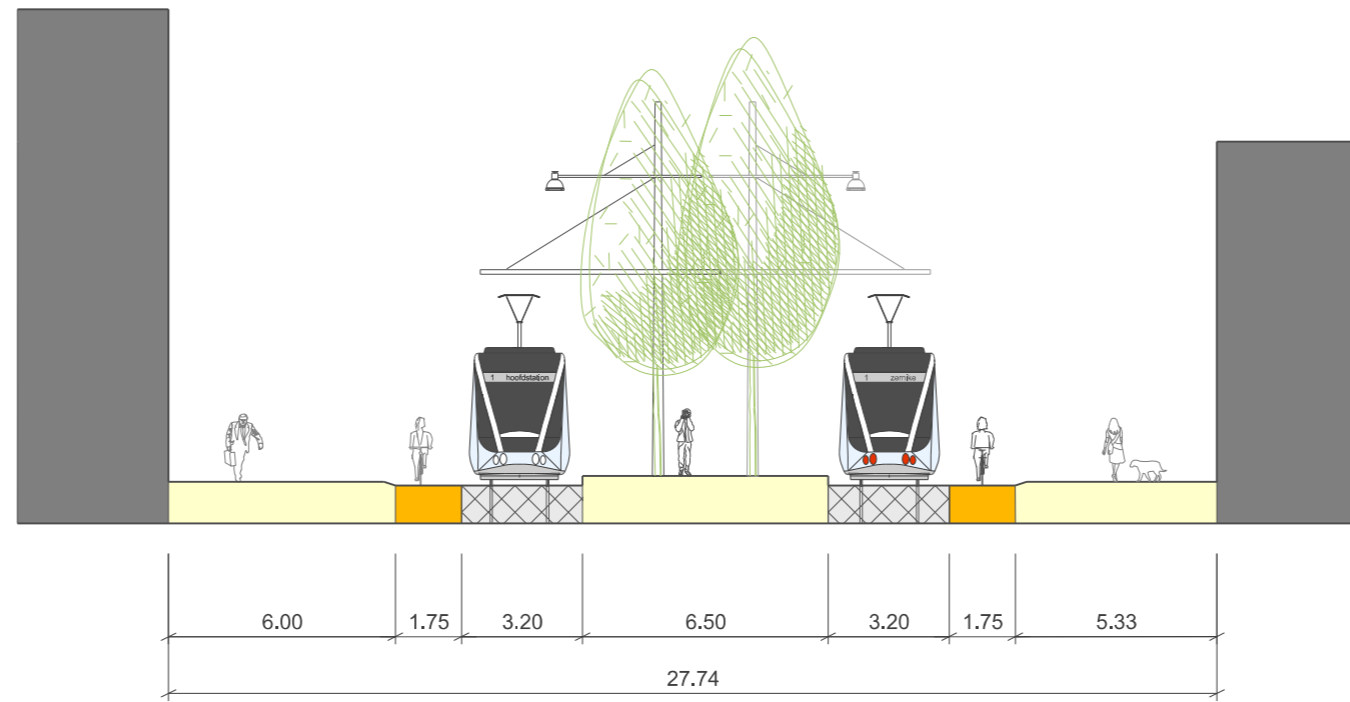
- |                |
|----------------|
| Tramtracé      |
| Bestaande boom |
| Nieuwe boom    |
- 1m 5m

Kop Korreweg  
 Profiel 13-2  
 zie blad 11 van 30

Huidige situatie



Nieuwe situatie



Boterdiep  
Profiel 14-1

zie blad 12 van 30

- Rijbaan gemengd verkeer
- Rijbaan bus
- Rijbaan tram
- Fietspad/strook

- Voetgangersruimte
- Groen
- Water
- Verharde berm

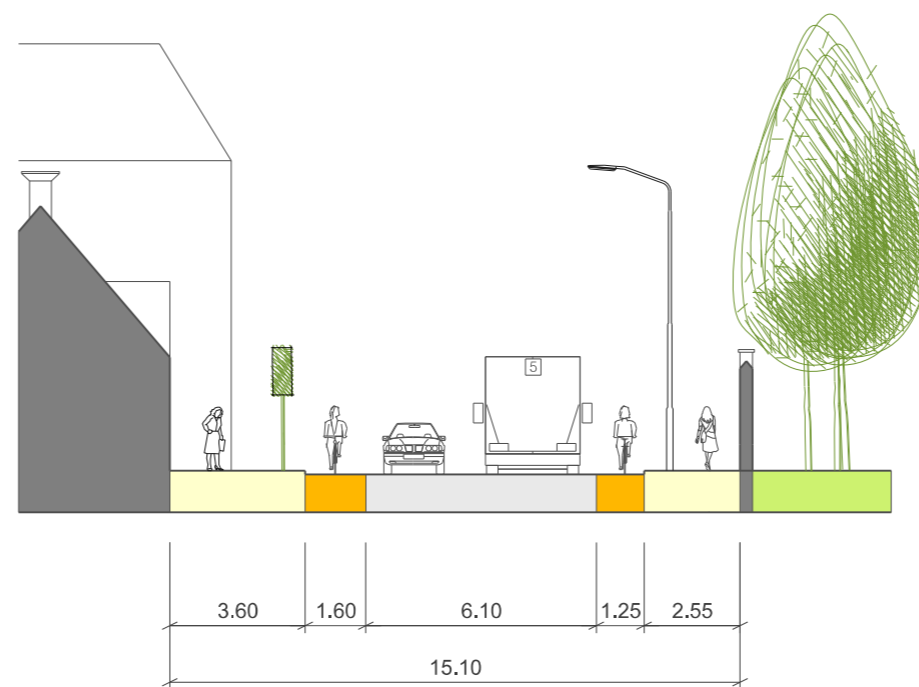
- Tramhalte
- Bushalte
- Parkeren
- Bestaande bebouwing

- Tramtracé
- Bestaande boom
- Nieuwe boom

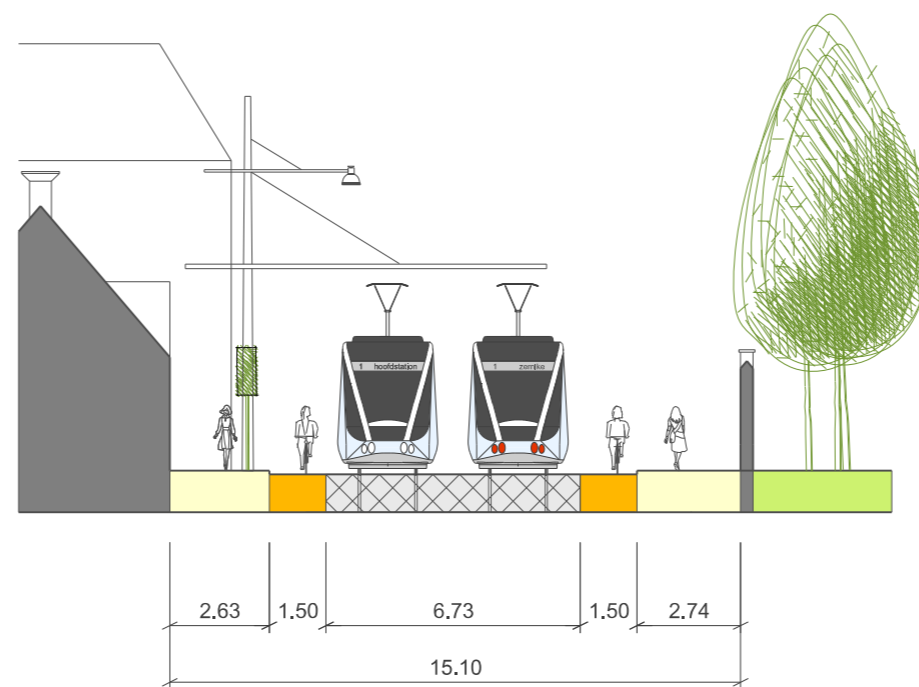
1m 5m



Huidige situatie



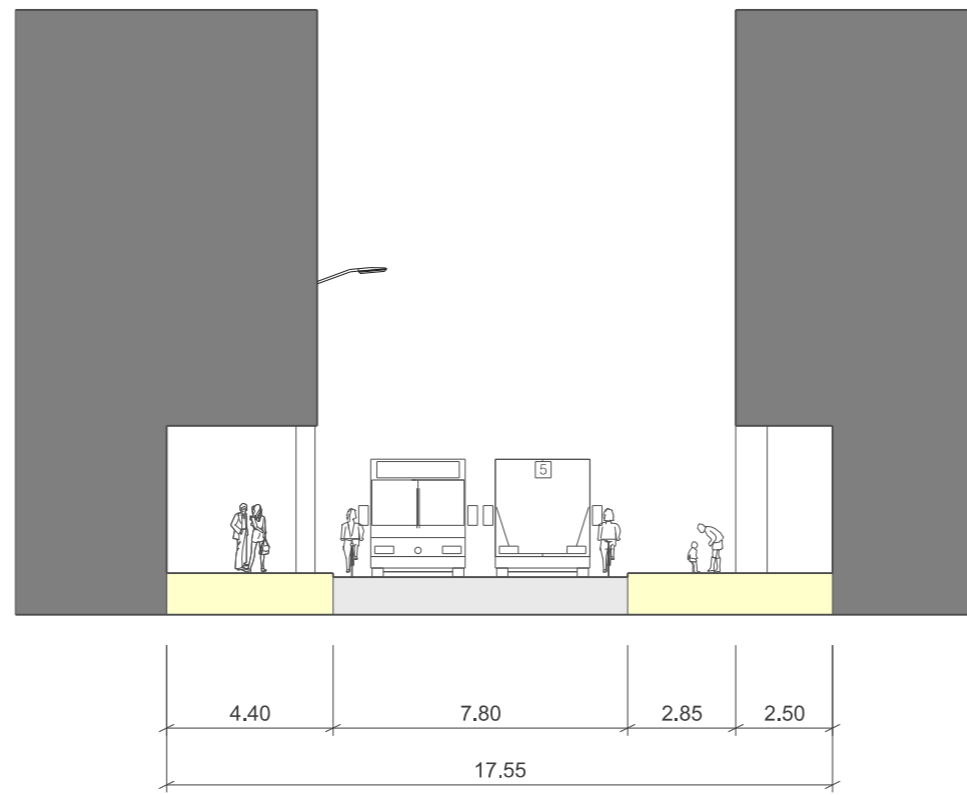
Nieuwe situatie



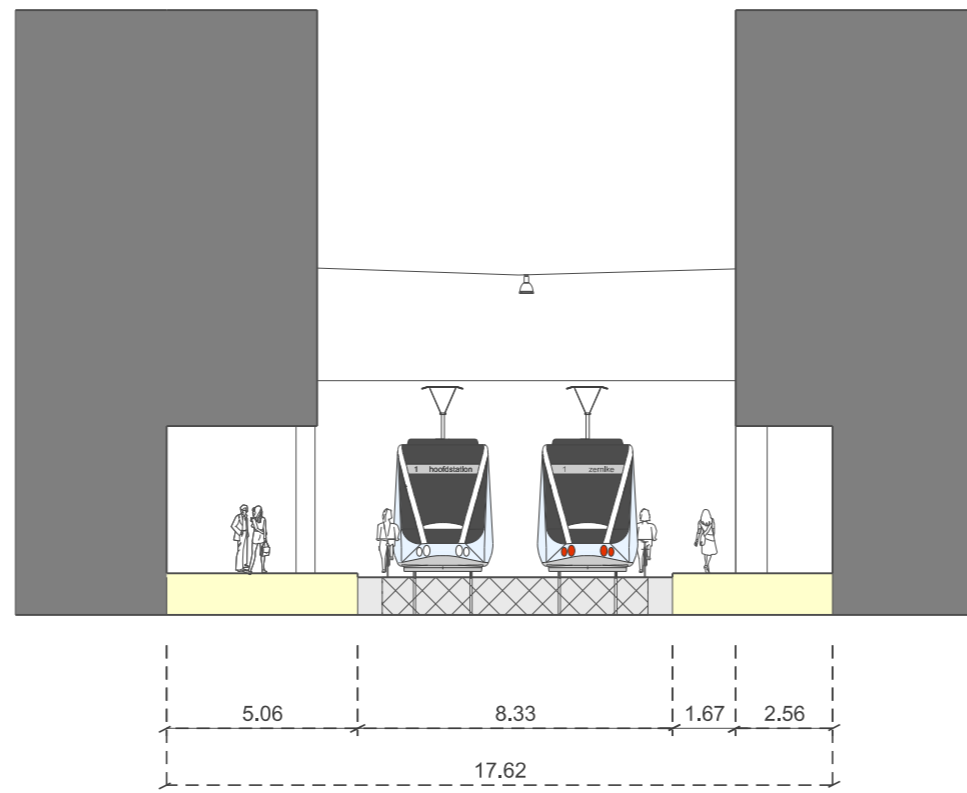
- |                         |                   |                     |                |
|-------------------------|-------------------|---------------------|----------------|
| Rijbaan gemengd verkeer | Voetgangersruimte | Tramhalte           | Tramtracé      |
| Rijbaan bus             | Groen             | Bushalte            | Bestaande boom |
| Rijbaan tram            | Water             | Parkeren            | Nieuwe boom    |
| Fietspad/strook         | Verharde berm     | Bestaande bebouwing | 1m 5m          |

Kattenhage  
Profiel 17-1  
zie blad 13 van 30

Huidige situatie



Nieuwe situatie



Kreupelstraat  
Profiel 17-2

zie blad 14 van 30

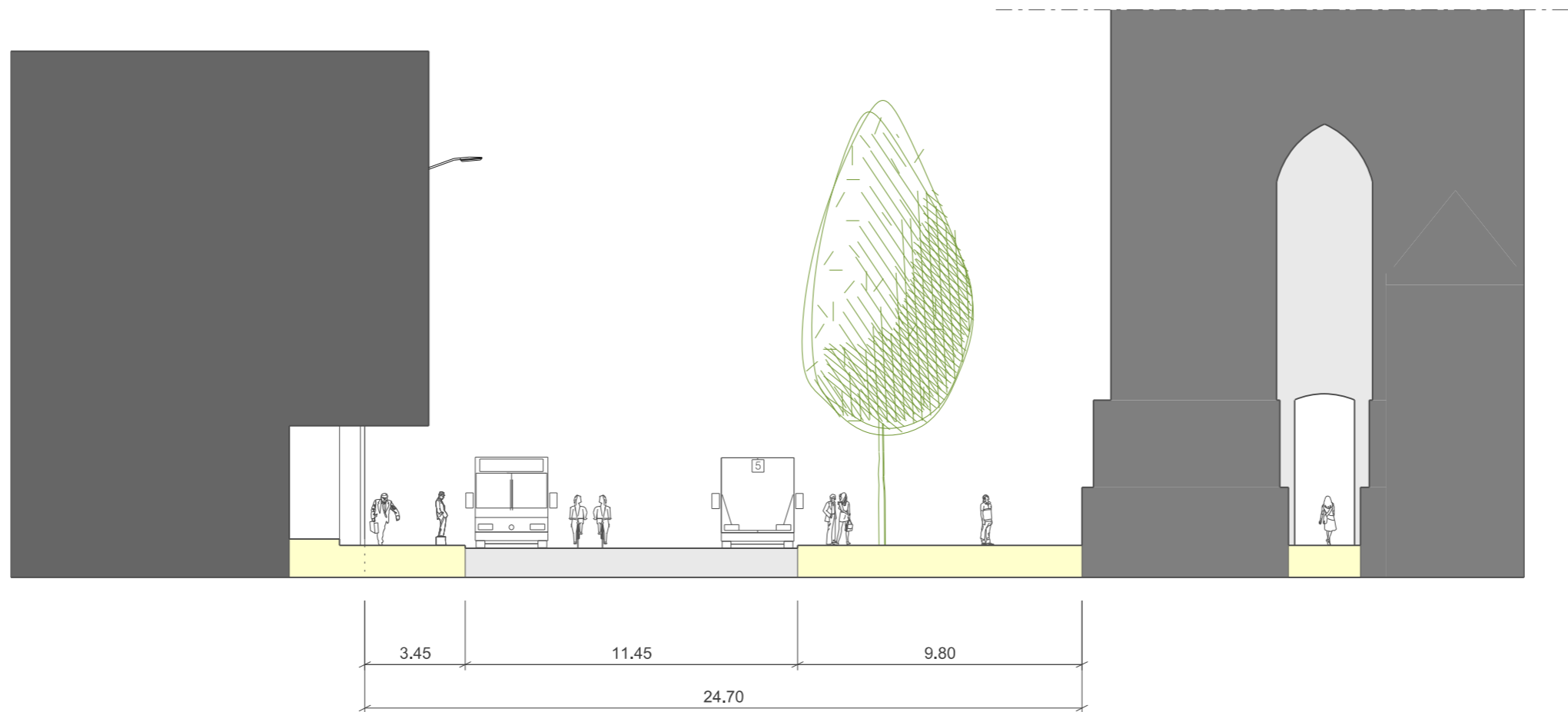
- Rijbaan gemengd verkeer
- Rijbaan bus
- Rijbaan tram
- Fietspad/strook

- Voetgangersruimte
- Groen
- Water
- Verharde berm

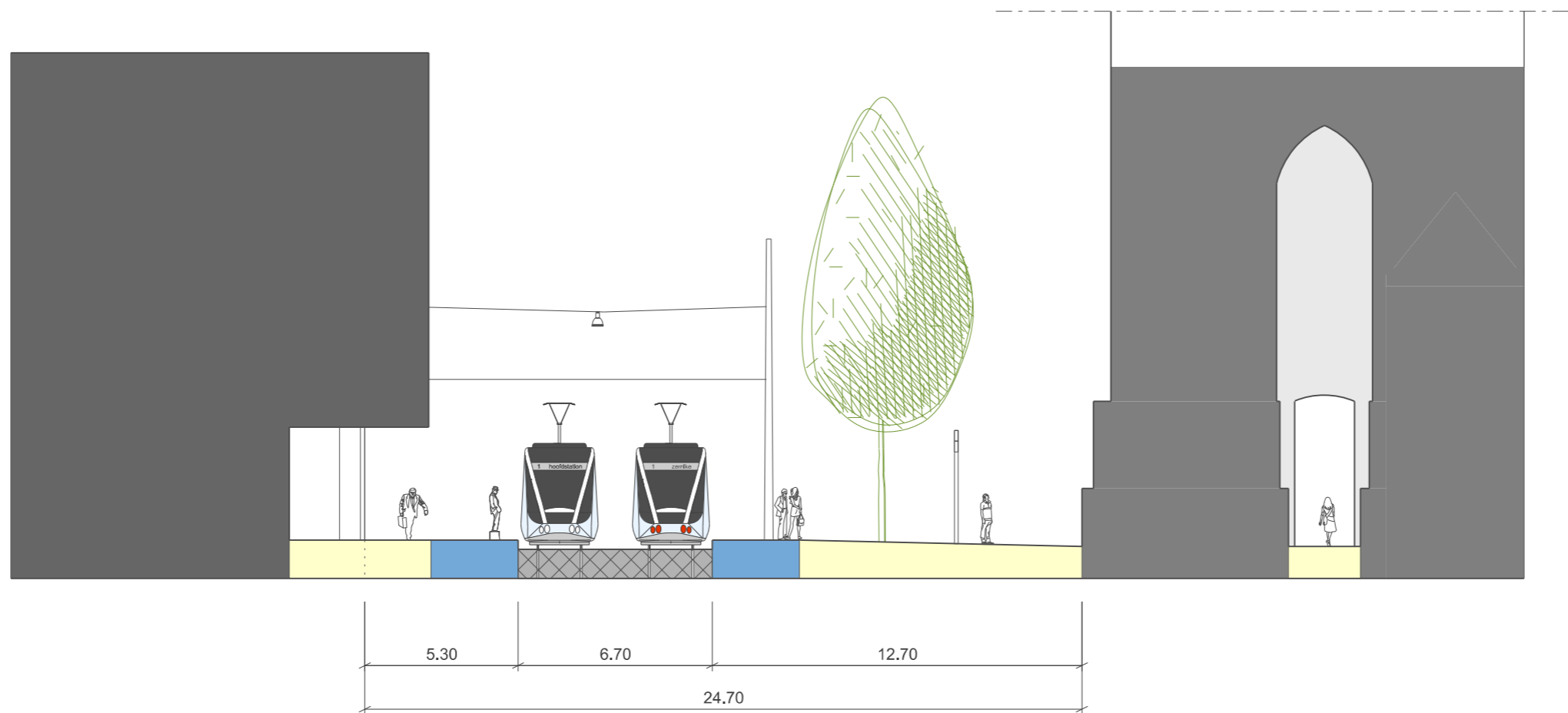
- Tramhalte
- Bushalte
- Parkeren
- Bestaande bebouwing

- Tramtracé
  - Bestaande boom
  - Nieuwe boom
- 1m 5m

Huidige situatie



Nieuwe situatie

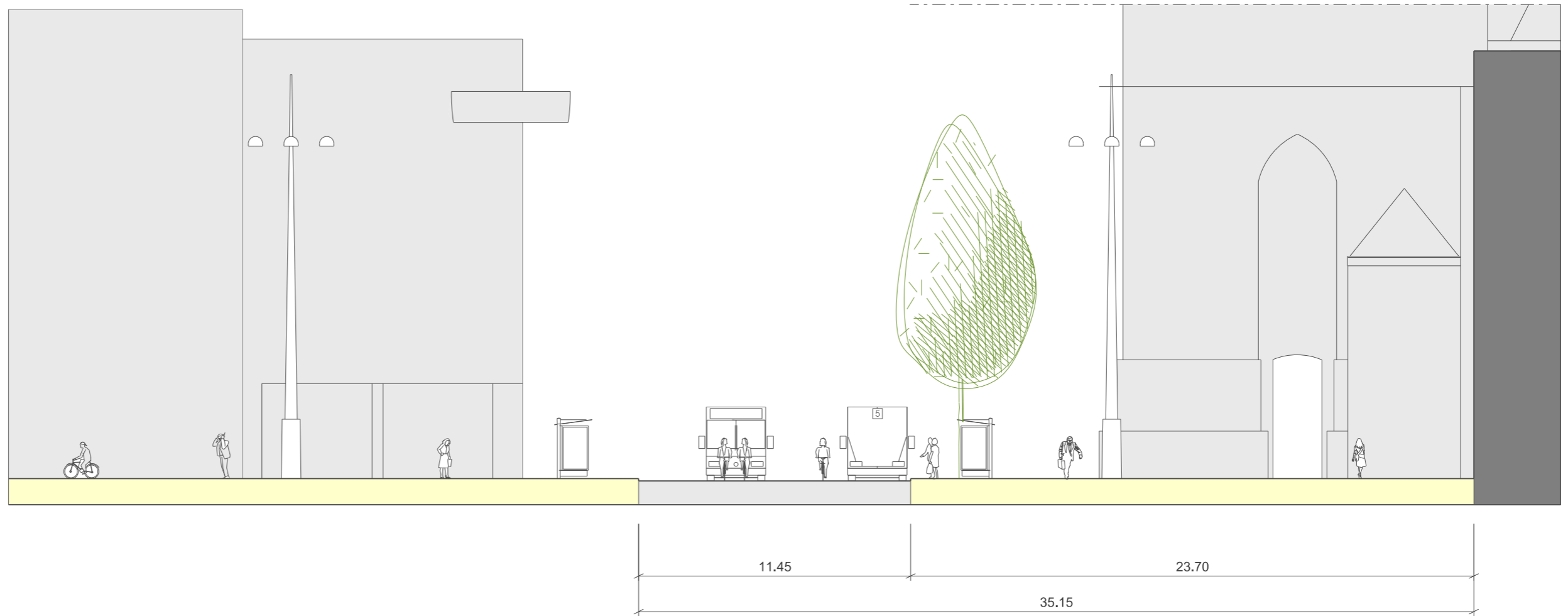


- Rijbaan gemengd verkeer
- Rijbaan bus
- Rijbaan tram
- Fietspad/strook
- Voetgangersruimte
- Groen
- Water
- Verharde berm
- Tramhalte
- Bushalte
- Parkeren
- Bestaande bebouwing
- Tramtracé
- Bestaande boom
- Nieuwe boom

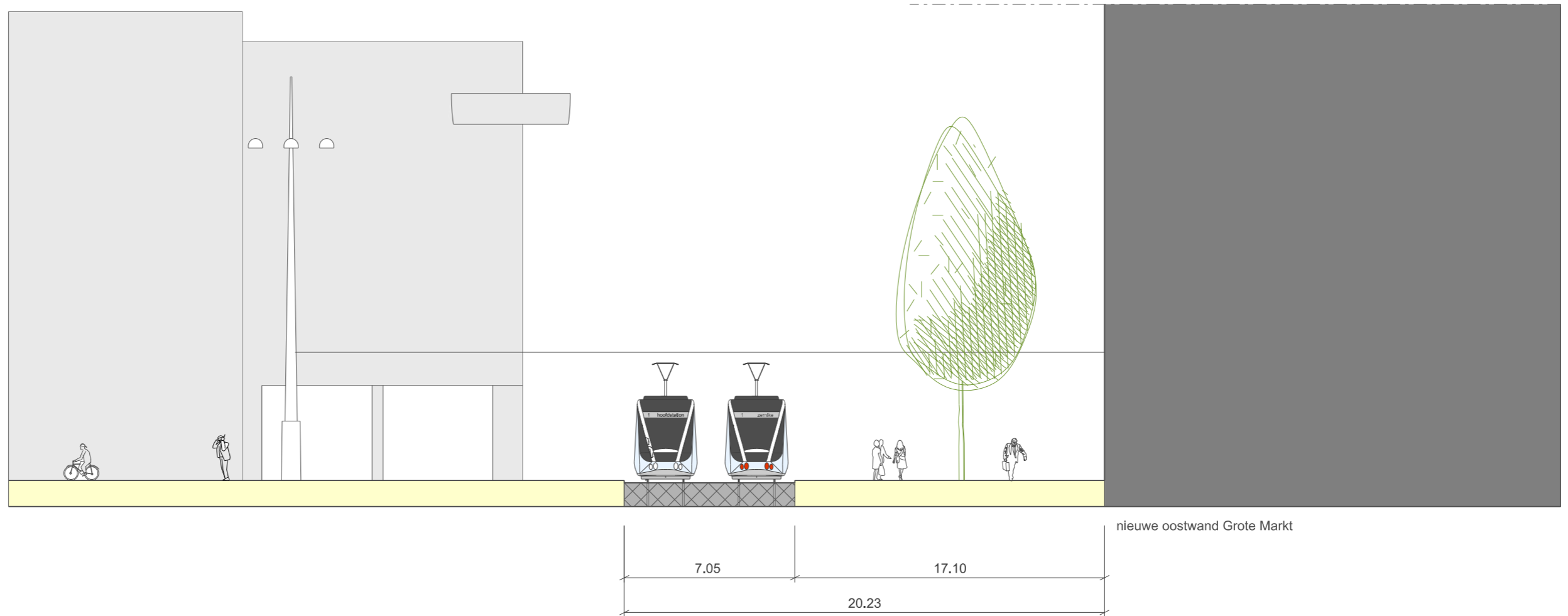
1m      5m

Martinitoren  
 Profiel 18-1  
 zie blad 14 van 30

Huidige situatie



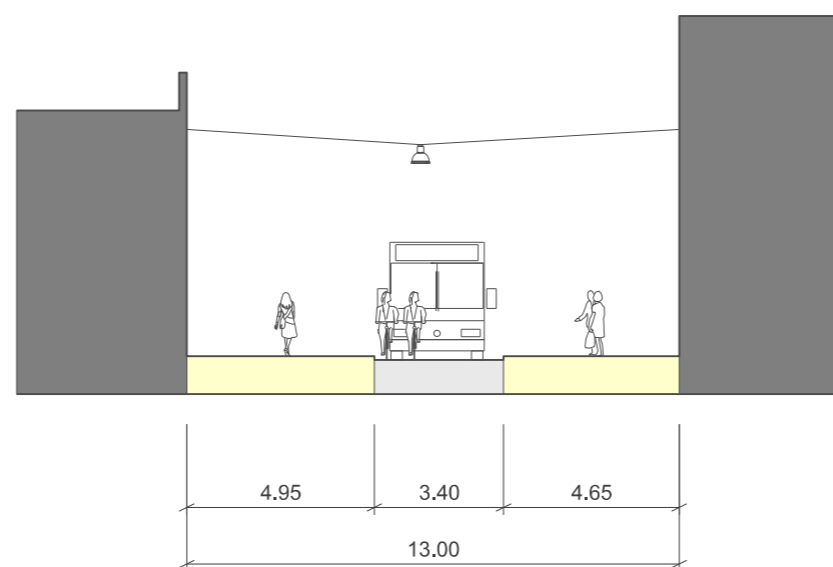
Nieuwe situatie



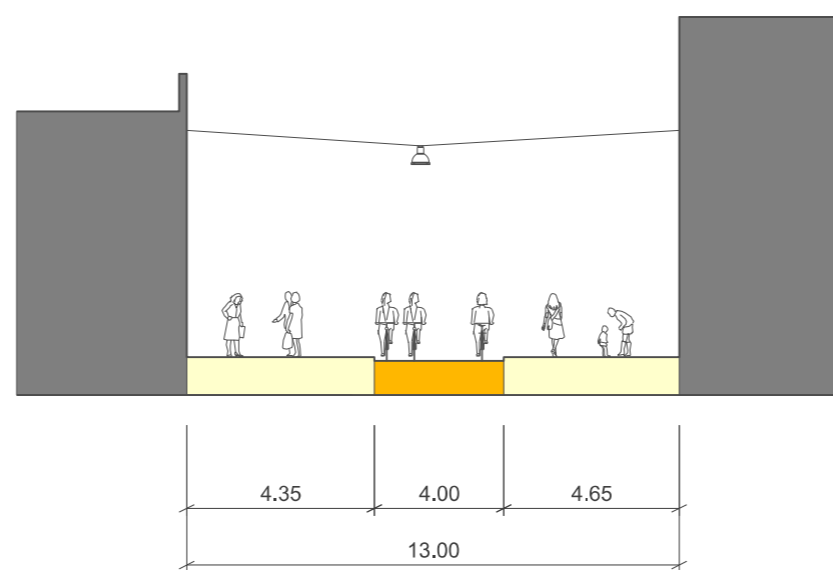
- Rijbaan gemengd verkeer
- Rijbaan bus
- Rijbaan tram
- Fietspad/strook
- Voetgangersruimte
- Groen
- Water
- Verharde berm
- Tramhalte
- Bushalte
- Parkeren
- Bestaande bebouwing
- Tramtracé
- Bestaande boom
- Nieuwe boom

1m 5m

Huidige situatie



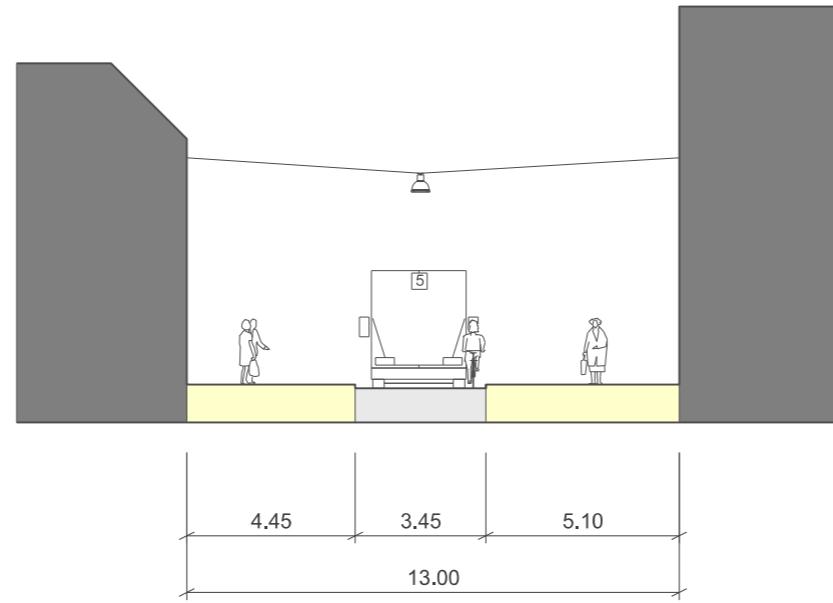
Nieuwe situatie



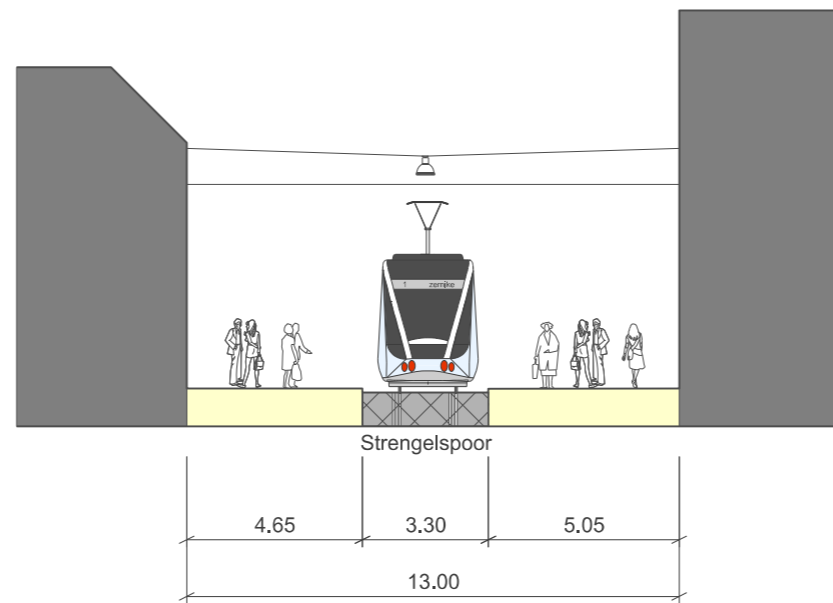
- |                         |                   |                     |                |
|-------------------------|-------------------|---------------------|----------------|
| Rijbaan gemengd verkeer | Voetgangersruimte | Tramhalte           | Tramtracé      |
| Rijbaan bus             | Groen             | Bushalte            | Bestaande boom |
| Rijbaan tram            | Water             | Parkeren            | Nieuwe boom    |
| Fietspad/strook         | Verharde berm     | Bestaande bebouwing | 1m 5m          |

Gelkingestraat  
 Profiel 21-1  
 zie blad 15 van 30

Huidige situatie



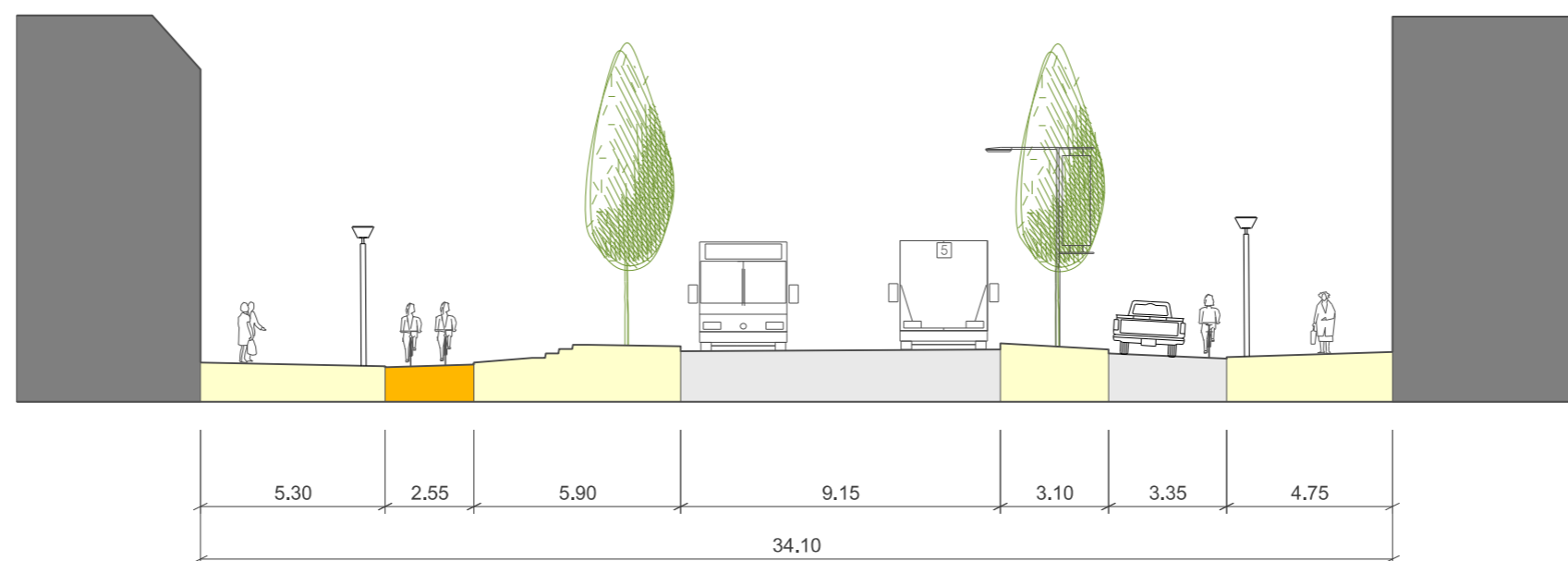
Nieuwe situatie



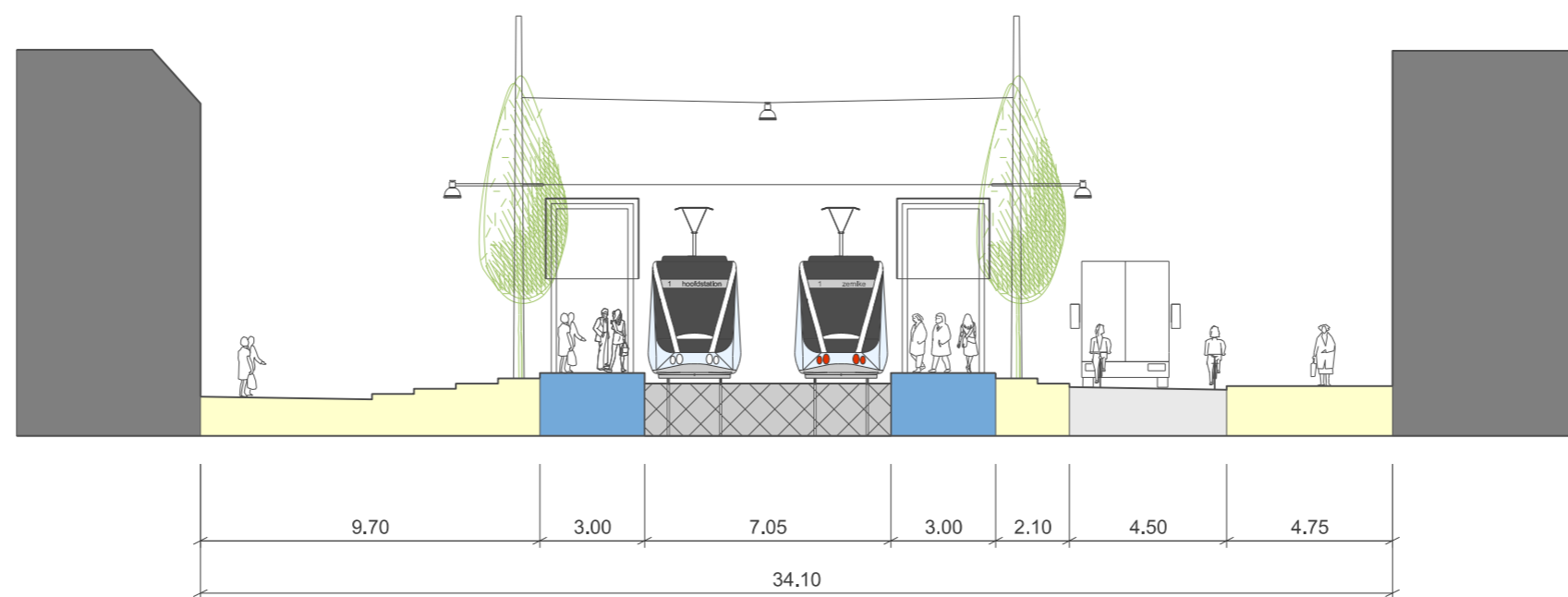
Oosterstraat  
 Profiel 20-1  
 zie blad 15 van 30

- |                         |                   |                     |                |
|-------------------------|-------------------|---------------------|----------------|
| Rijbaan gemengd verkeer | Voetgangersruimte | Tramhalte           | Tramtracé      |
| Rijbaan bus             | Groen             | Bushalte            | Bestaande boom |
| Rijbaan tram            | Water             | Parkeren            | Nieuwe boom    |
| Fietspad/strook         | Verharde berm     | Bestaande bebouwing | 1m 5m          |

Huidige situatie



Nieuwe situatie



- Rijbaan gemengd verkeer
- Rijbaan bus
- Rijbaan tram
- Fietspad/strook

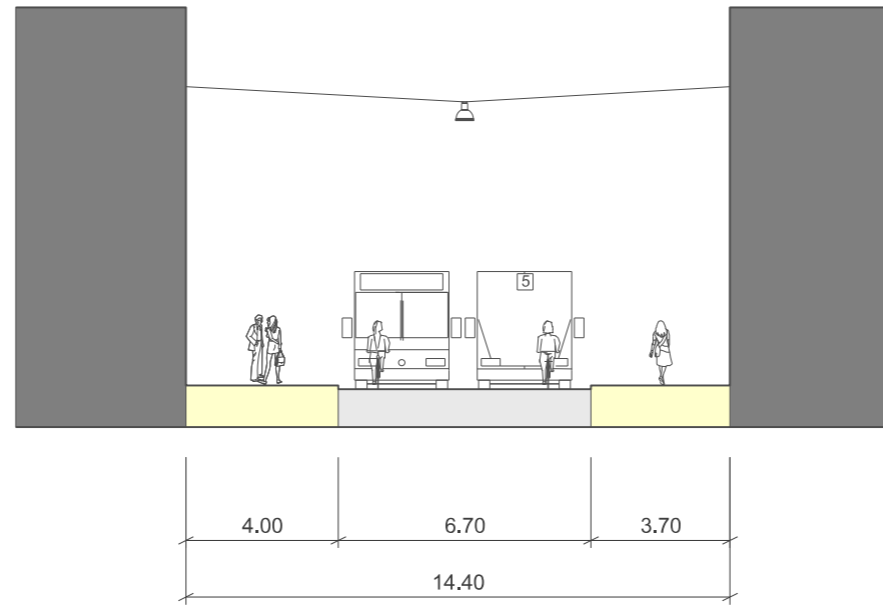
- Voetgangersruimte
- Groen
- Water
- Verharde berm

- Tramhalte
- Bushalte
- Parkeren
- Bestaande bebouwing

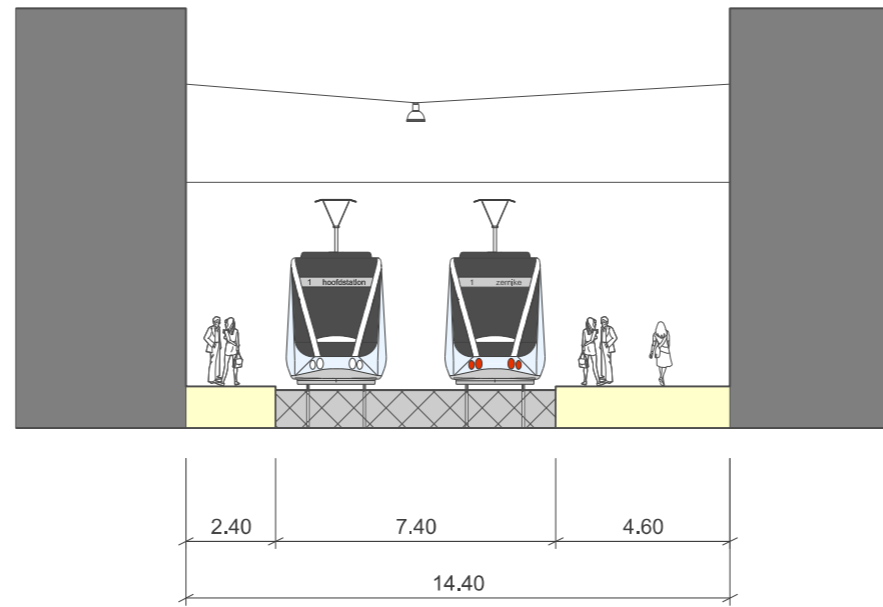
- Tramtracé
  - Bestaande boom
  - Nieuwe boom
- 1m 5m

Gedempte Zuiderdiep  
 Profiel 22-1  
 zie blad 15 van 30

Huidige situatie



Nieuwe situatie



Herestraat  
 Profiel 24-1  
 zie blad 16 van 30

- Rijbaan gemengd verkeer
- Rijbaan bus
- Rijbaan tram
- Fietspad/strook

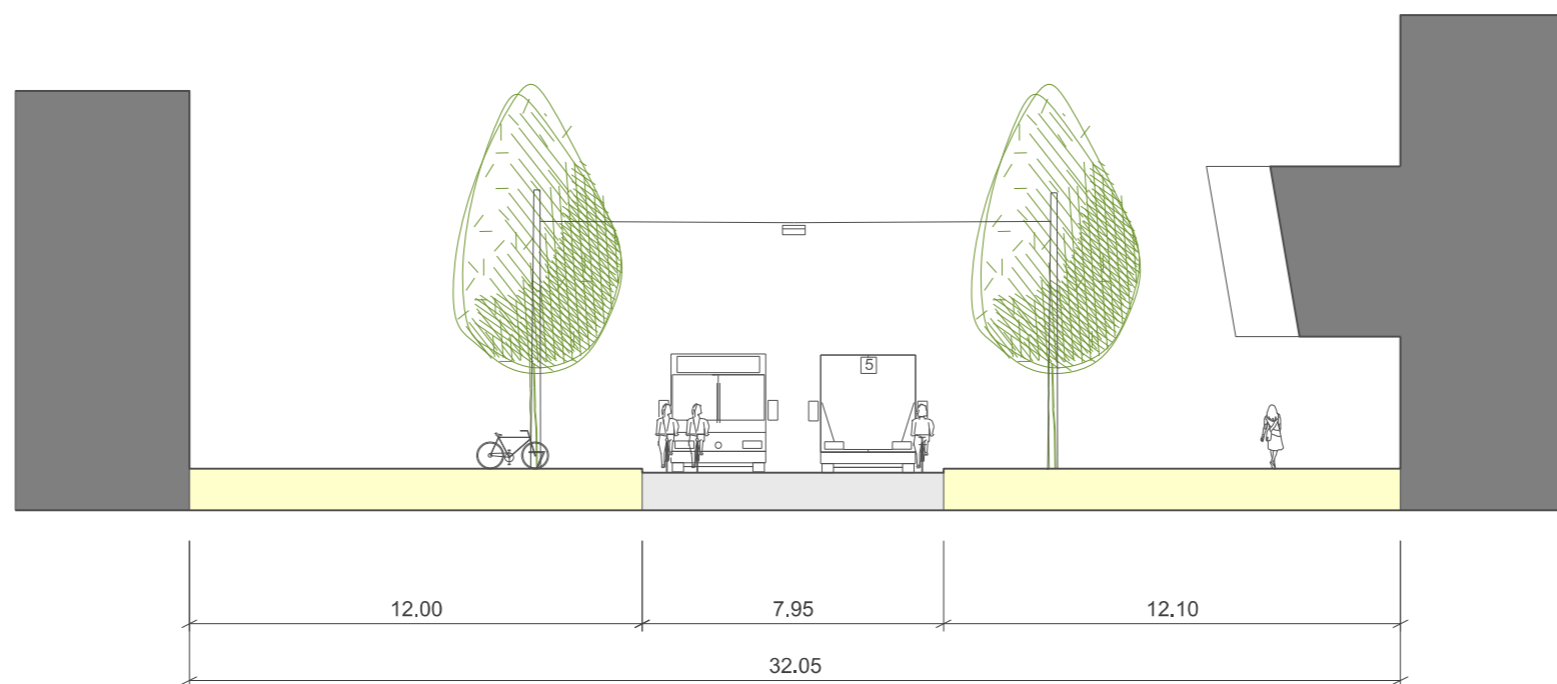
- Voetgangersruimte
- Groen
- Water
- Verharde berm

- Tramhalte
- Bushalte
- Parkeren
- Bestaande bebouwing

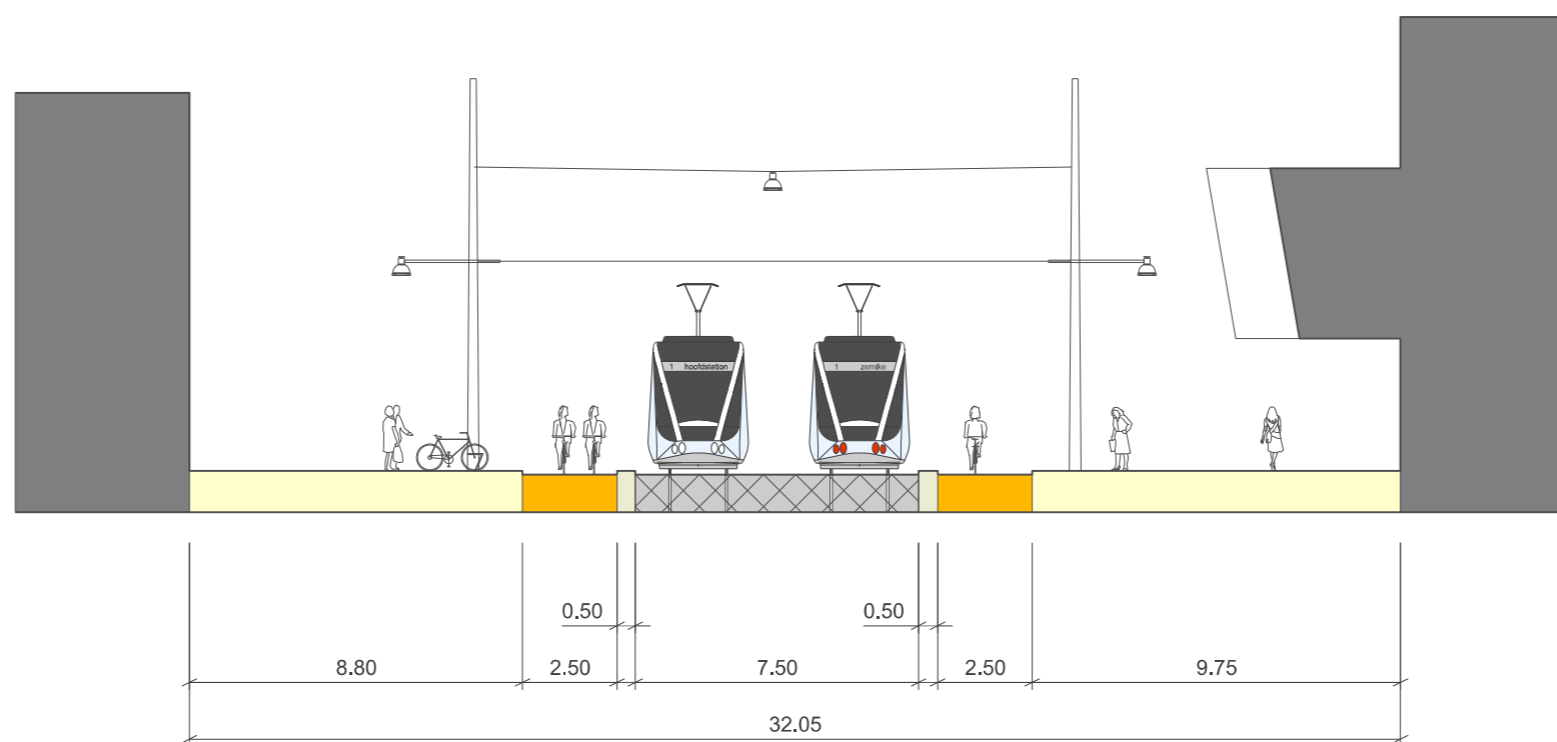
- Tramtracé
  - Bestaande boom
  - Nieuwe boom
- 1m      5m



Huidige situatie



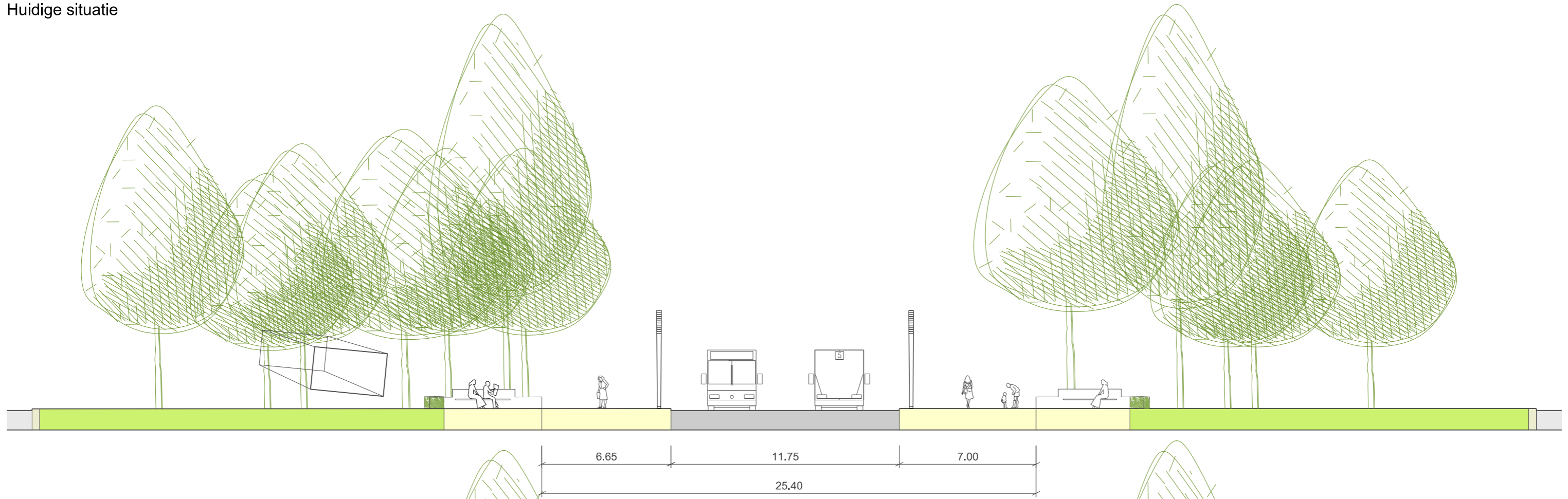
Nieuwe situatie



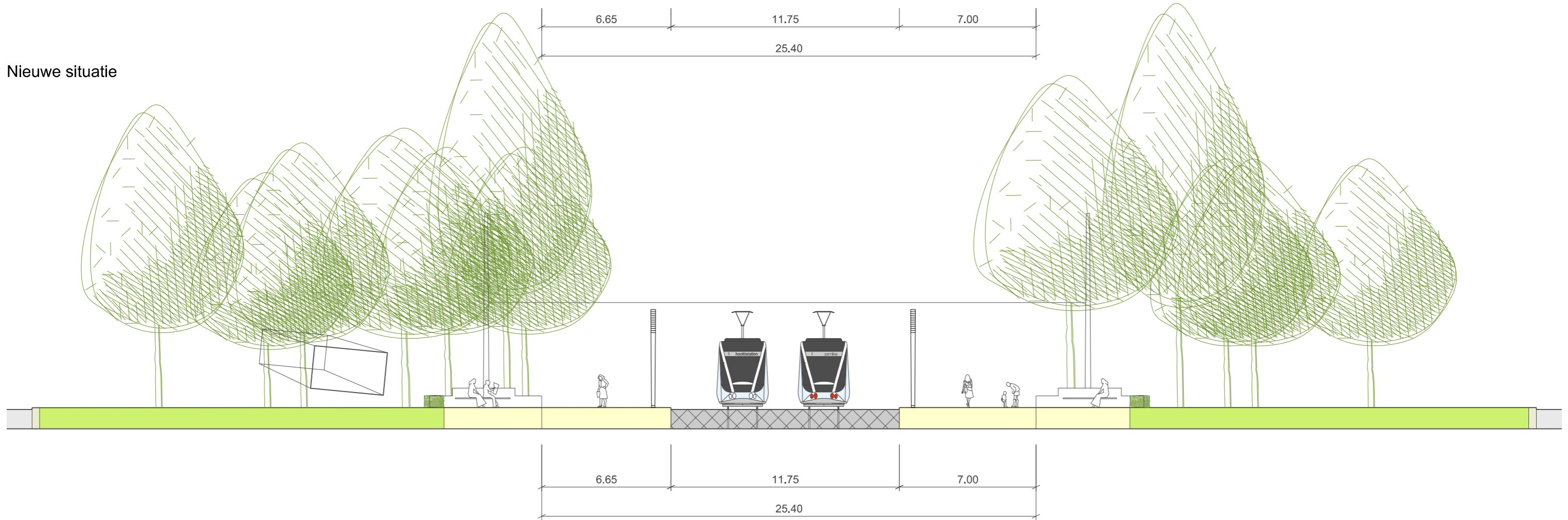
- |                         |                   |                     |                |
|-------------------------|-------------------|---------------------|----------------|
| Rijbaan gemengd verkeer | Voetgangersruimte | Tramhalte           | Tramtracé      |
| Rijbaan bus             | Groen             | Bushalte            | Bestaande boom |
| Rijbaan tram            | Water             | Parkeren            | Nieuwe boom    |
| Fietspad/strook         | Verharde berm     | Bestaande bebouwing | 1m 5m          |

Herestraat  
 Profiel 24-2  
 zie blad 17 van 30

Huidige situatie



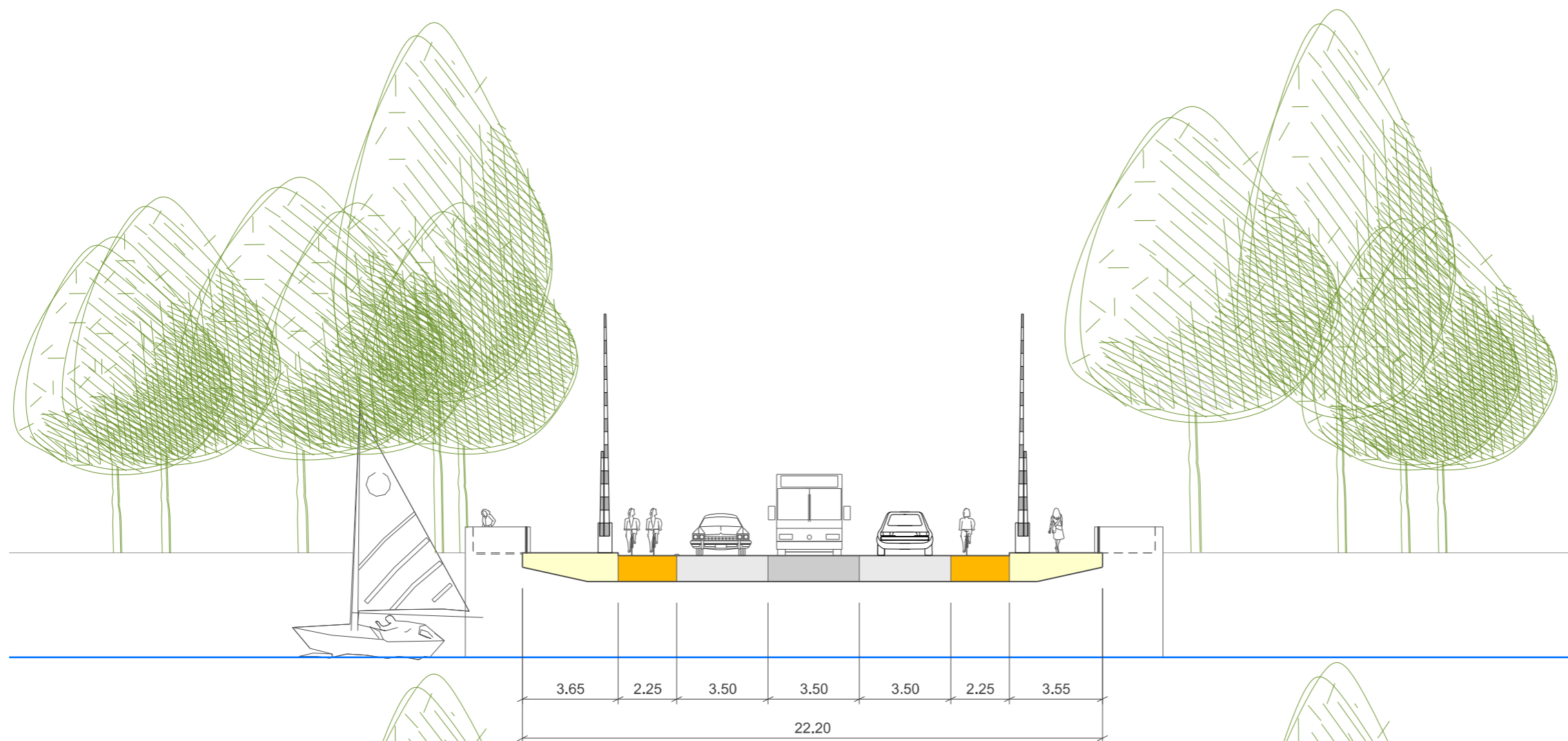
Nieuwe situatie



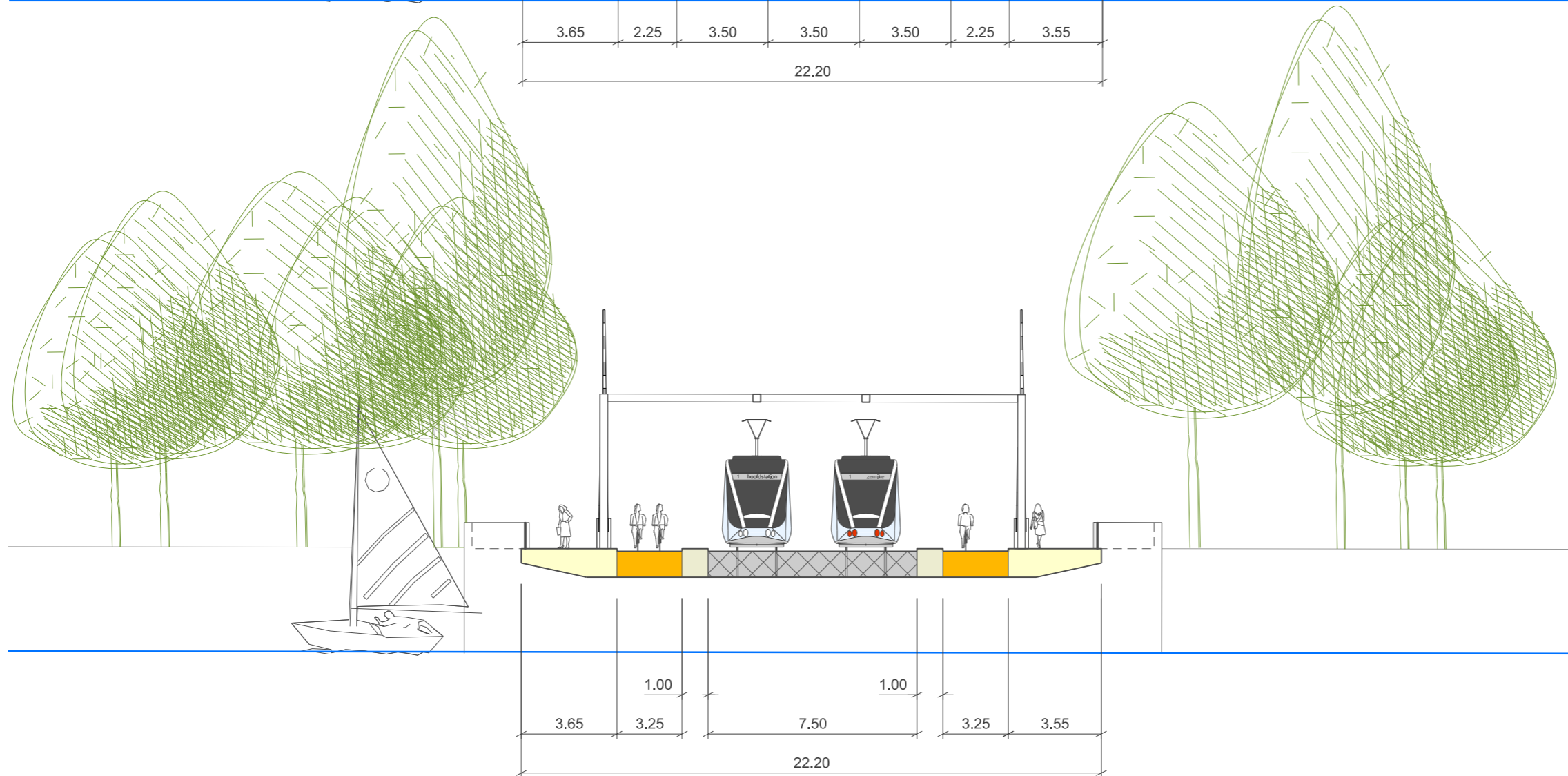
**Hereplein**  
**Profiel 26-1**  
 zie blad 17 van 30

- |                         |                   |                     |                |
|-------------------------|-------------------|---------------------|----------------|
| Rijbaan gemengd verkeer | Voetgangersruimte | Tramhalte           | Tramtracé      |
| Rijbaan bus             | Groen             | Bushalte            | Bestaande boom |
| Rijbaan tram            | Water             | Parkeren            | Nieuwe boom    |
| Fietspad/strook         | Verharde berm     | Bestaande bebouwing | 1m 5m          |

Huidige situatie



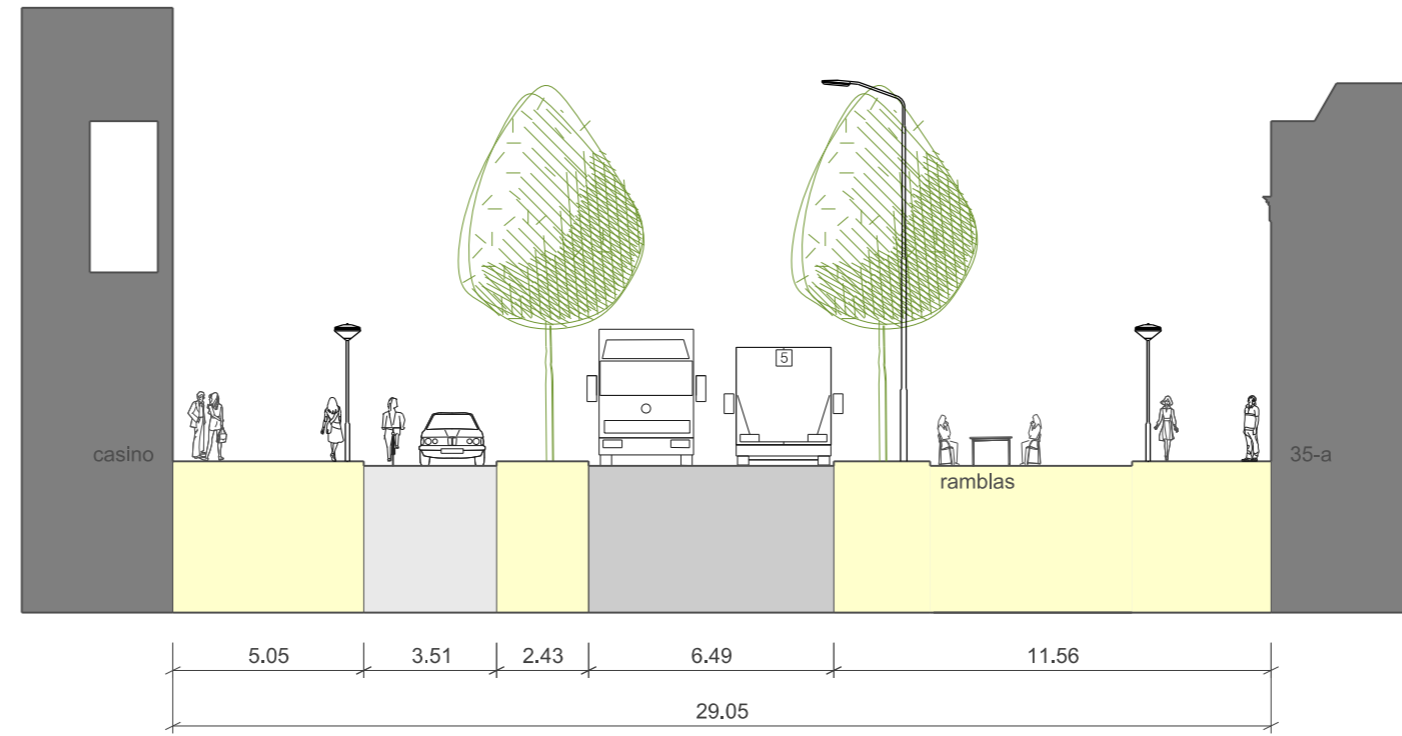
Nieuwe situatie



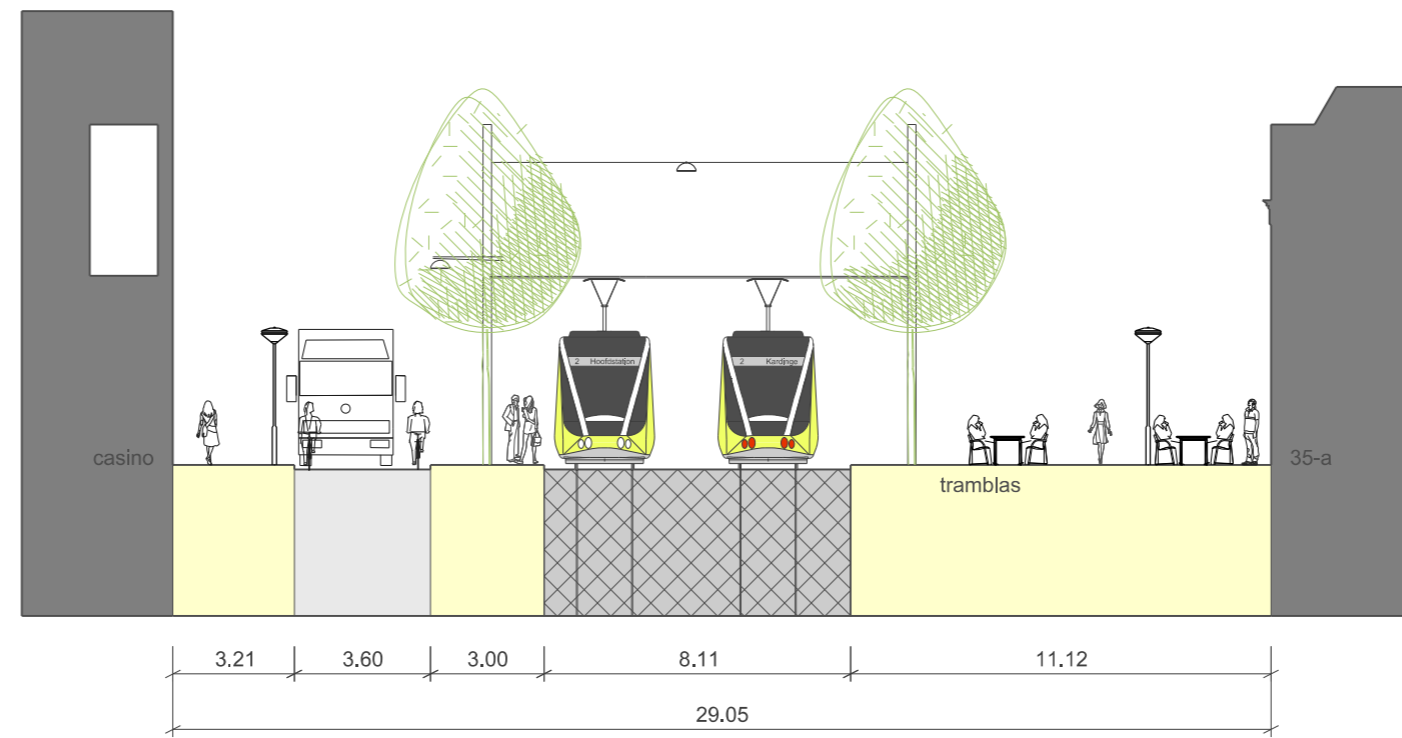
-  Rijbaan gemengd verkeer
  -  Rijbaan bus
  -  Rijbaan tram
  -  Fietspad/strook
  -  Voetgangersruimte
  -  Groen
  -  Water
  -  Verharde berm
  -  Tramhalte
  -  Bushalte
  -  Parkeren
  -  Bestaande bebouwing
  -  Tramtracé
  -  Bestaande boom
  -  Nieuwe boom
- 1m 5m

Herebrug  
Profiel 27-1  
zie blad 17 van 30

Huidige situatie



Nieuwe situatie



Kattendiep 35-a

zie blad 20 van 30

- Rijbaan gemengd verkeer
- Rijbaan bus
- Rijbaan tram
- Fietspad/strook

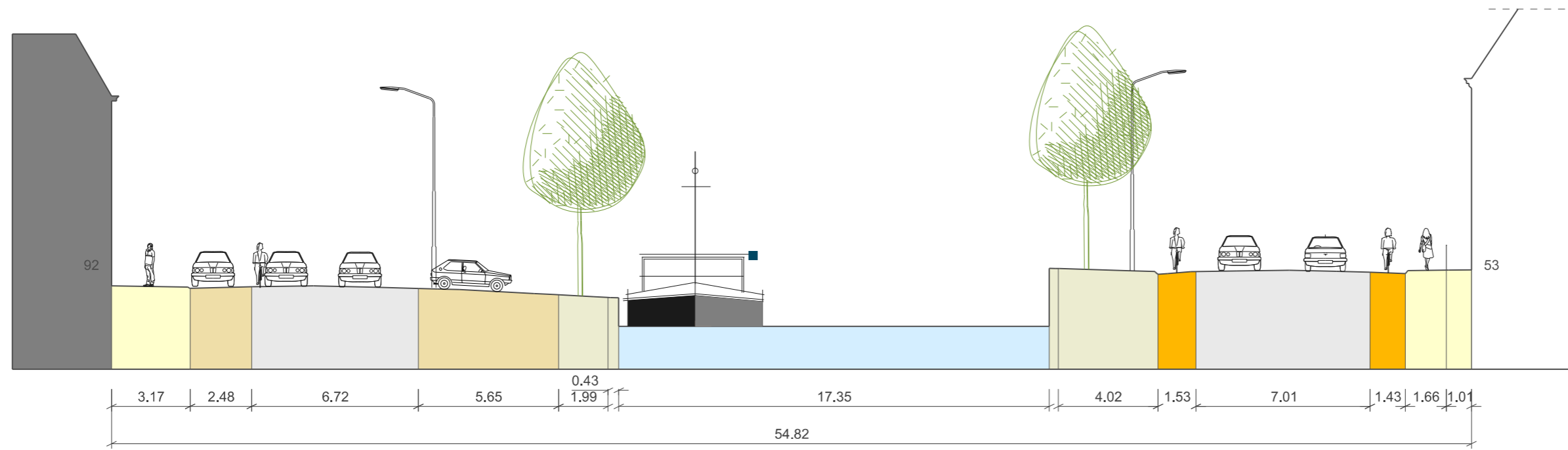
- Voetgangersruimte
- Groen
- Water
- Verharde berm

- Tramhalte
- Bushalte
- Parkeren
- Bestaande bebouwing

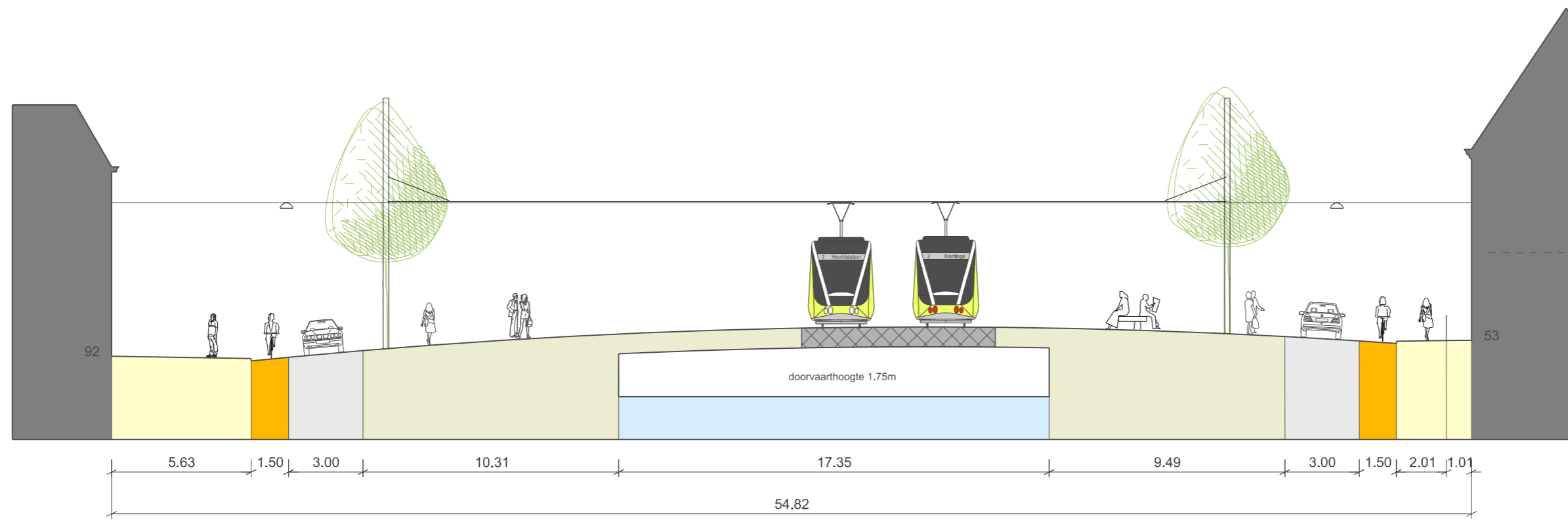
- Tramtracé
- Bestaande boom
- Nieuwe boom



Huidige situatie



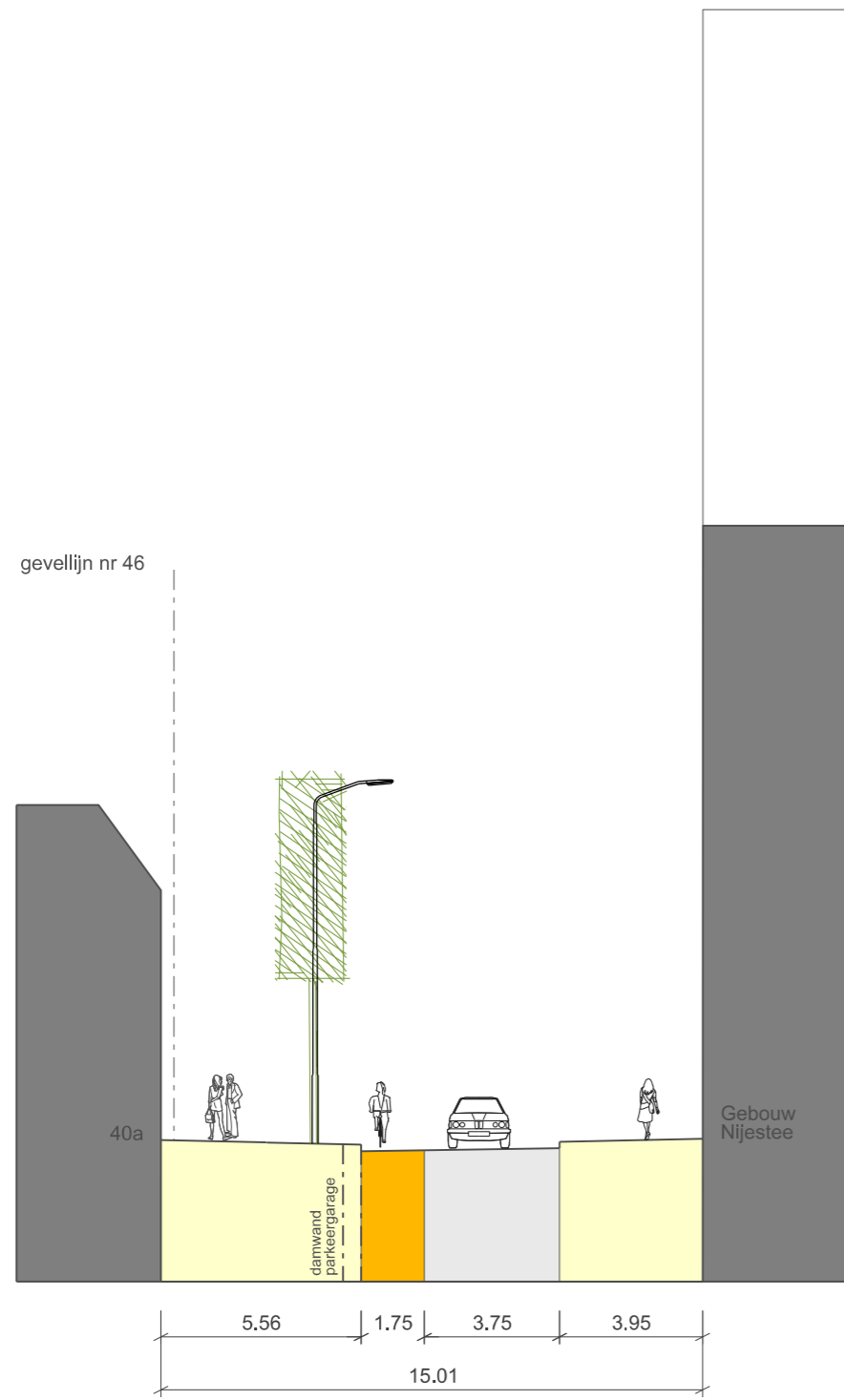
Nieuwe situatie  
diagonaal/ overkluizing



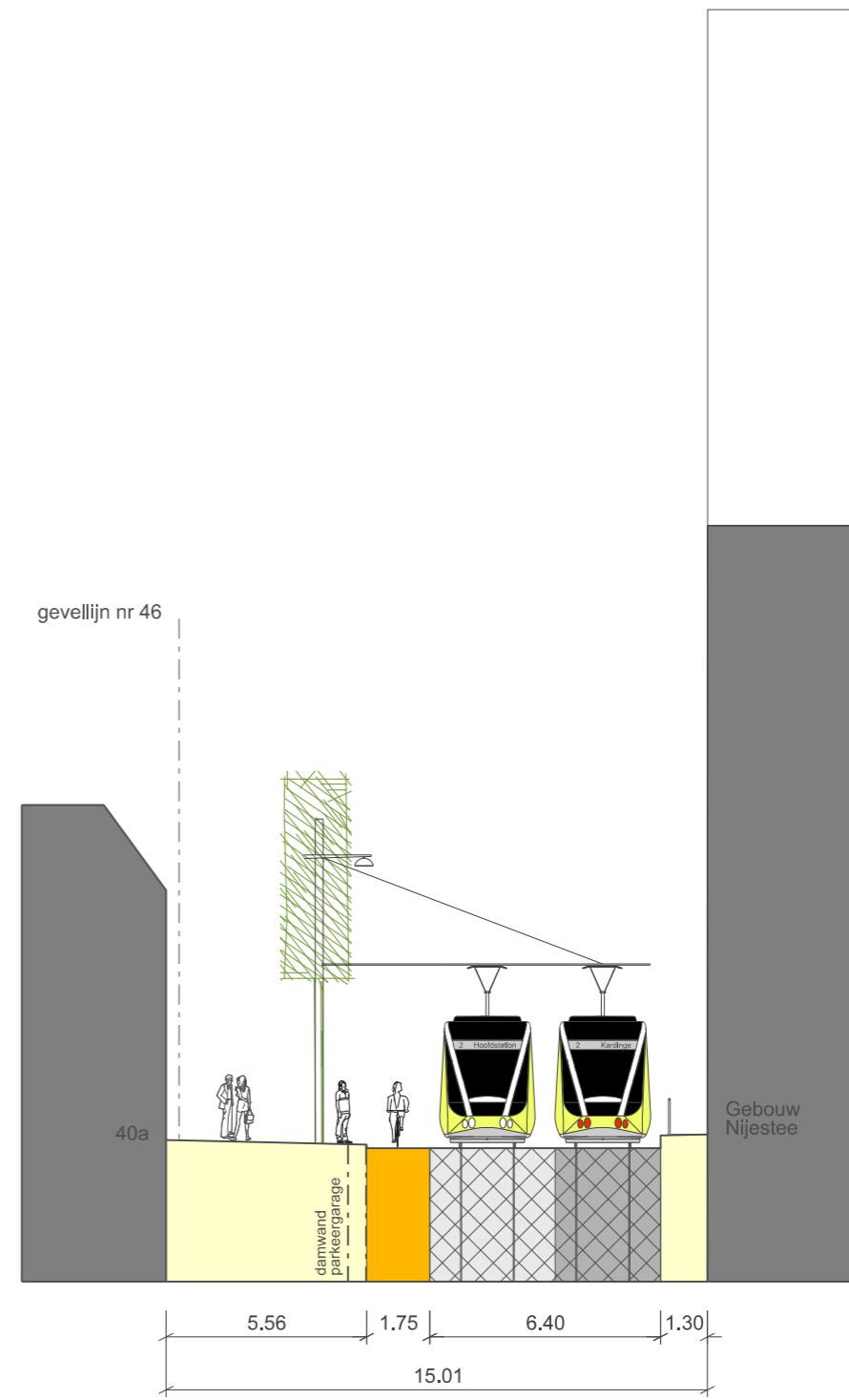
- Rijbaan gemengd verkeer
- Rijbaan bus
- Rijbaan tram
- Fietspad/strook
- Voetgangersruimte
- Groen
- Water
- Verharde berm
- Tramhalte
- Bushalte
- Parkeren
- Bestaande bebouwing
- Tramtracé
- Bestaande boom
- Nieuwe boom

1m 5m

Schuitendiep 53  
zie blad 20 van 30



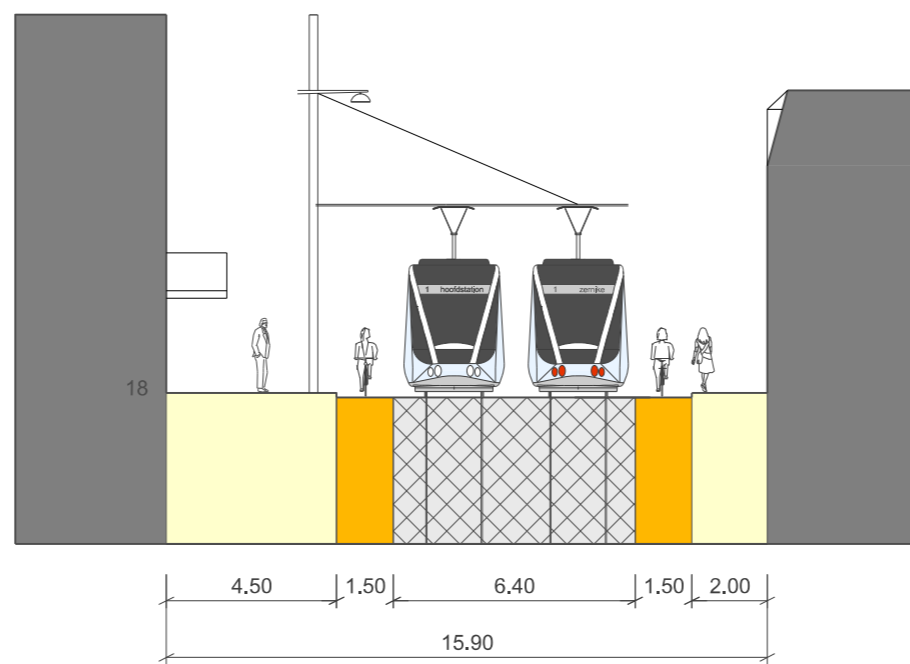
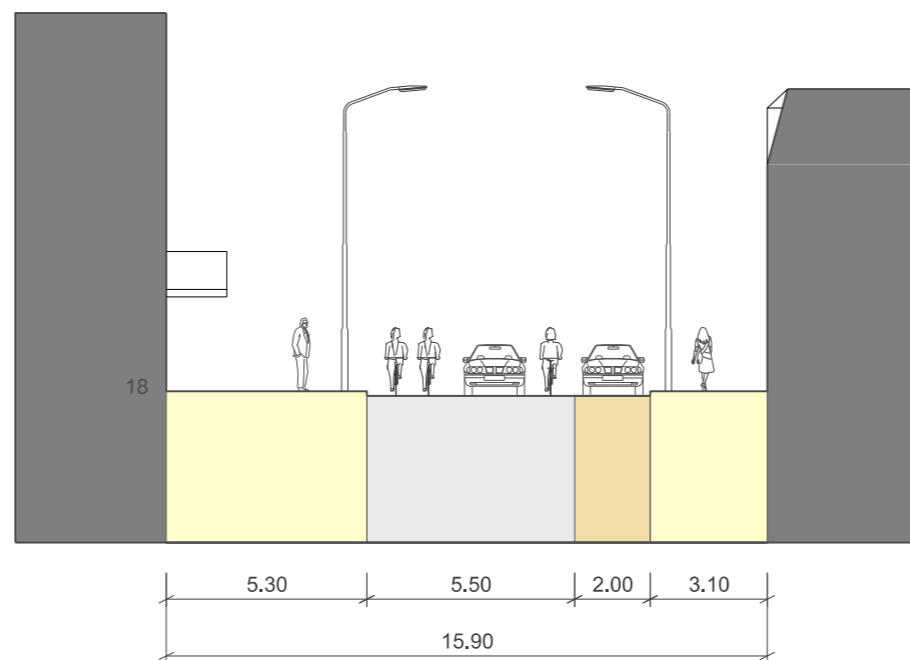
Huidige situatie



Nieuwe situatie

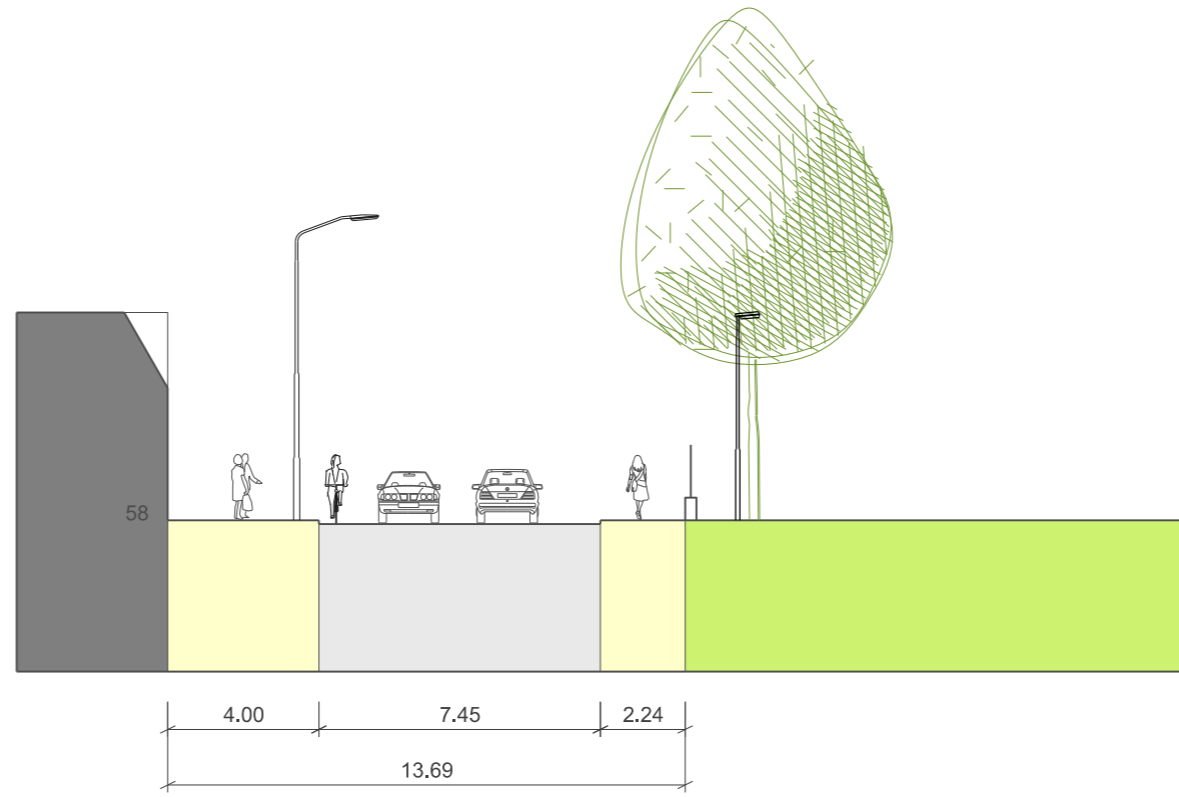
**Damsterdiep 40a**  
zie blad 20 van 30

- |                         |                   |                     |                |
|-------------------------|-------------------|---------------------|----------------|
| Rijbaan gemengd verkeer | Voetgangersruimte | Tramhalte           | Tramtracé      |
| Rijbaan bus             | Groen             | Bushalte            | Bestaande boom |
| Rijbaan tram            | Water             | Parkeren            | Nieuwe boom    |
| Fietspad/strook         | Verharde berm     | Bestaande bebouwing | 1m 5m          |

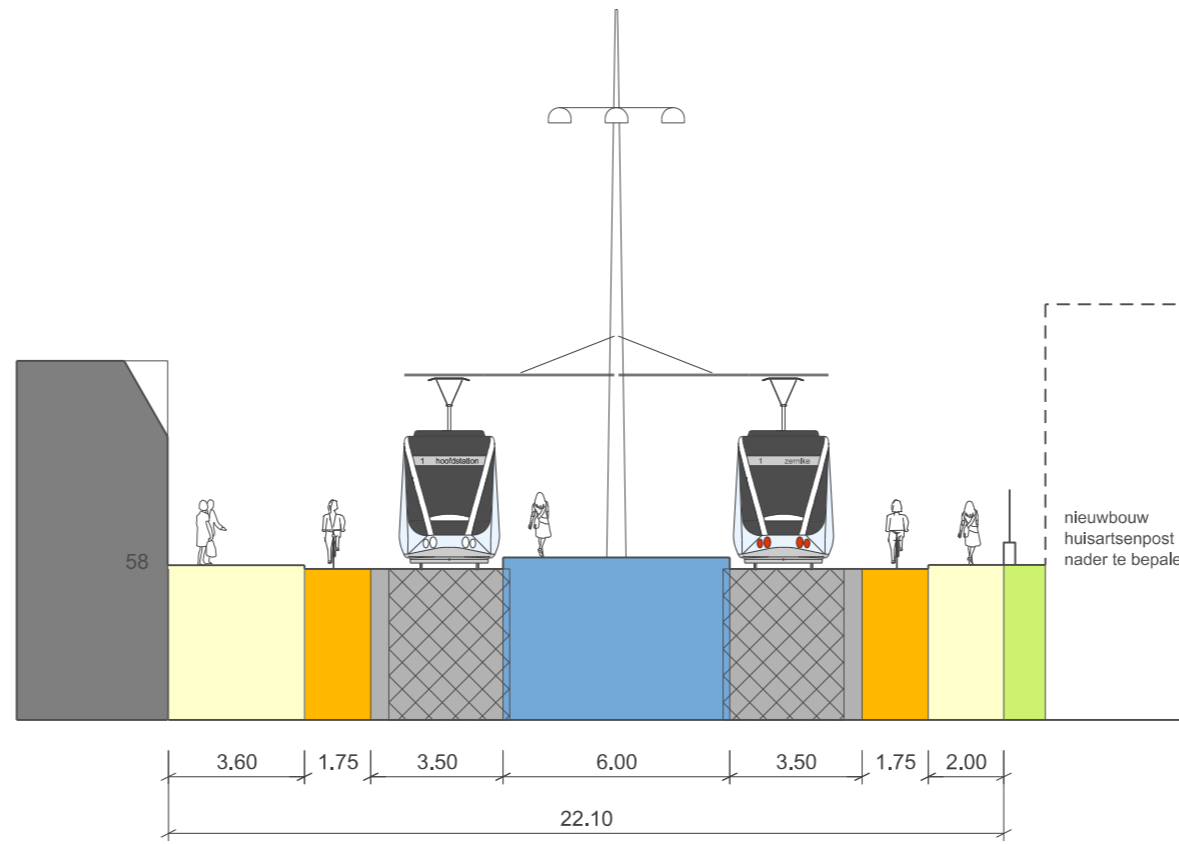


- |                         |                   |                     |                |
|-------------------------|-------------------|---------------------|----------------|
| Rijbaan gemengd verkeer | Voetgangersruimte | Tramhalte           | Tramtracé      |
| Rijbaan bus             | Groen             | Bushalte            | Bestaande boom |
| Rijbaan tram            | Water             | Parkeren            | Nieuwe boom    |
| Fietspad/strook         | Verharde berm     | Bestaande bebouwing | 1m 5m          |

Huidige situatie



Nieuwe situatie



Oostersingel 58

zie blad 21 van 30

- Rijbaan gemengd verkeer
- Rijbaan bus
- Rijbaan tram
- Fietspad/strook

- Voetgangersruimte
- Groen
- Water
- Verharde berm

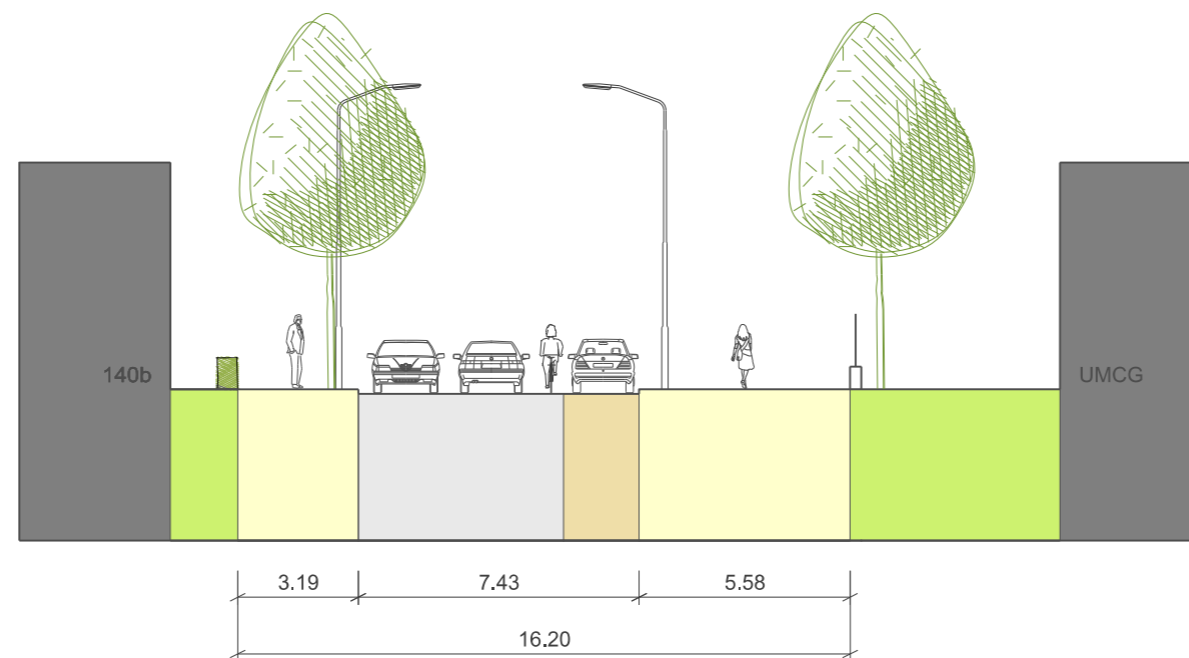
- Tramhalte
- Bushalte
- Parkeren
- Bestaande bebouwing

- Tramtracé
- Bestaande boom
- Nieuwe boom

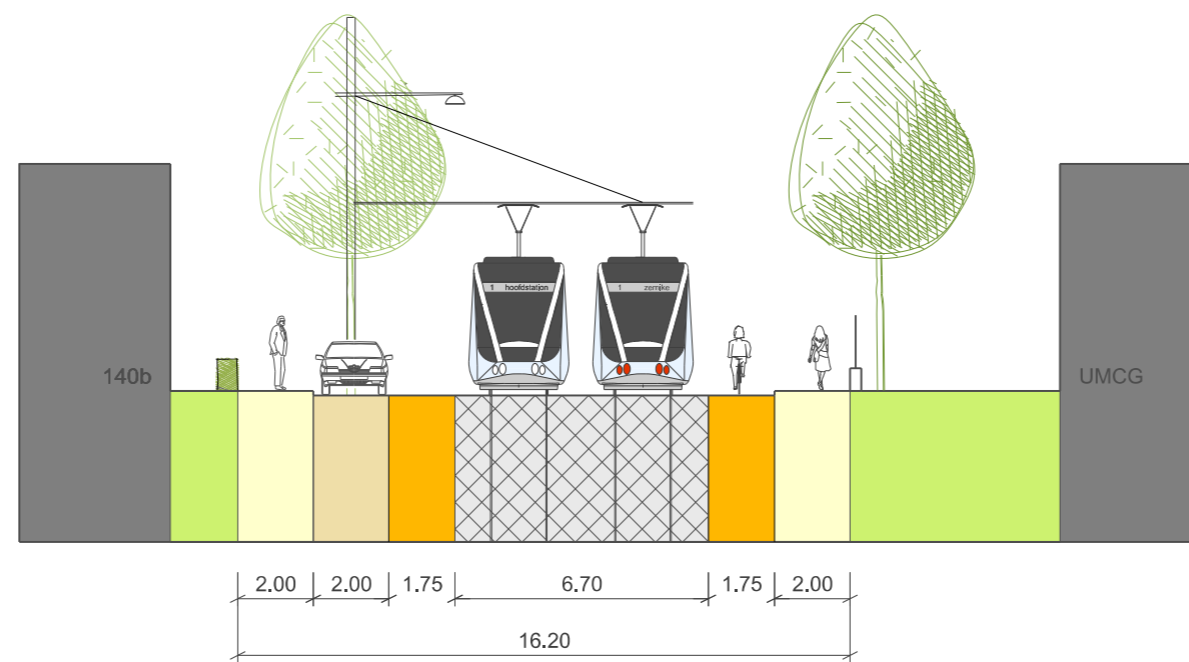
1m 5m



Huidige situatie



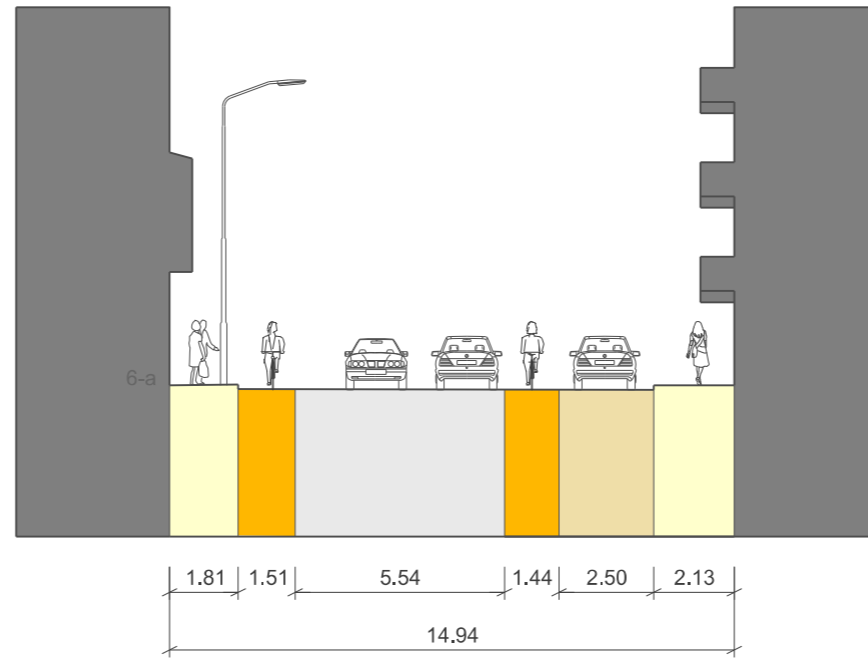
Nieuwe situatie



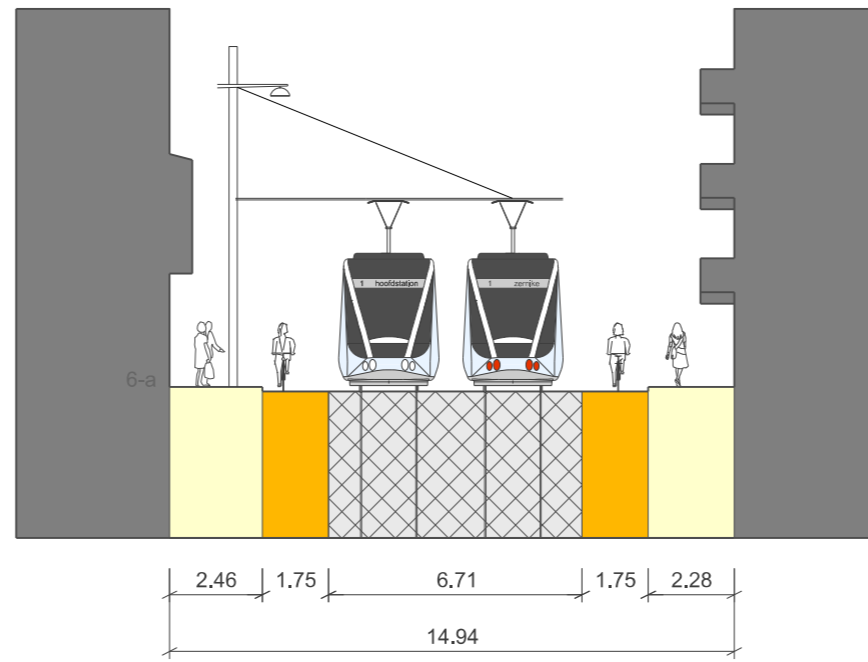
- |                         |                   |                     |                |
|-------------------------|-------------------|---------------------|----------------|
| Rijbaan gemengd verkeer | Voetgangersruimte | Tramhalte           | Tramtracé      |
| Rijbaan bus             | Groen             | Bushalte            | Bestaande boom |
| Rijbaan tram            | Water             | Parkeren            | Nieuwe boom    |
| Fietspad/strook         | Verharde berm     | Bestaande bebouwing | 1m 5m          |

Oostersingel 140-b  
zie blad 22 van 30

Huidige situatie



Nieuwe situatie



W.A. Scholtenstraat 6-a

zie blad 23 van 30

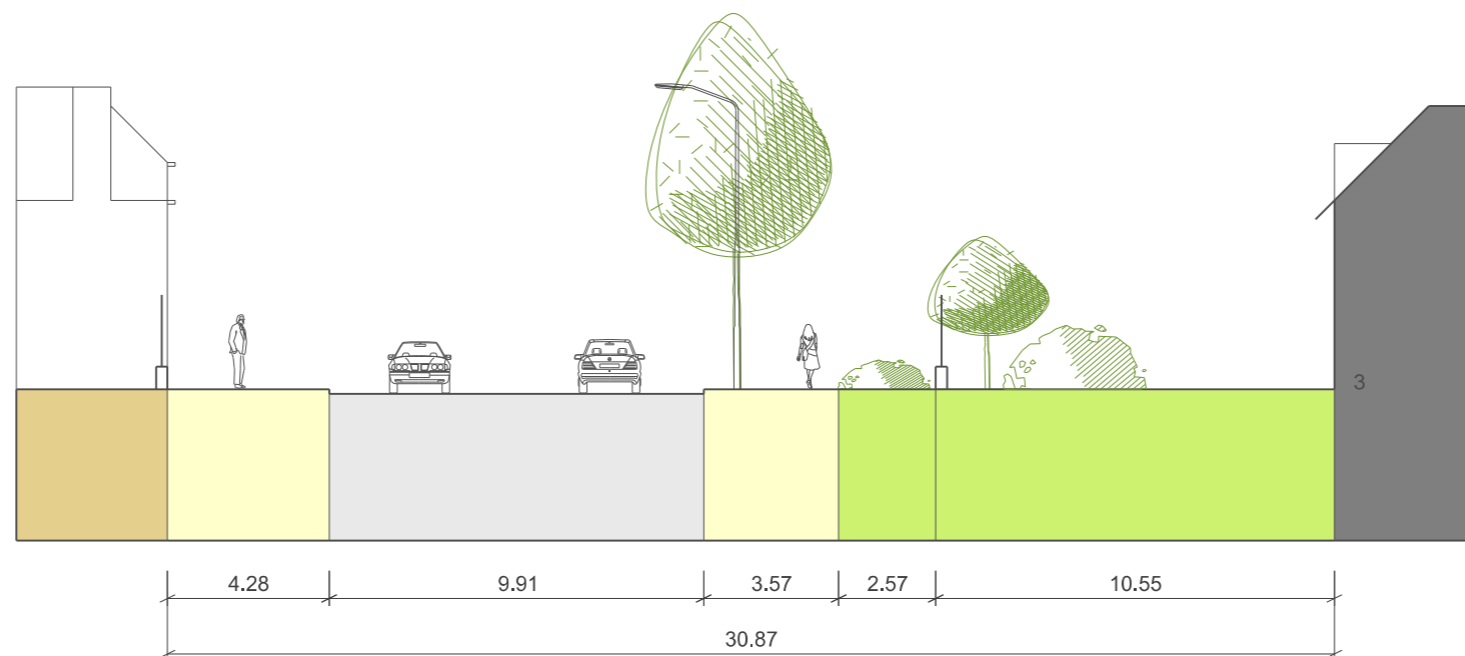
- Rijbaan gemengd verkeer
- Rijbaan bus
- Rijbaan tram
- Fietspad/strook

- Voetgangersruimte
- Groen
- Water
- Verharde berm

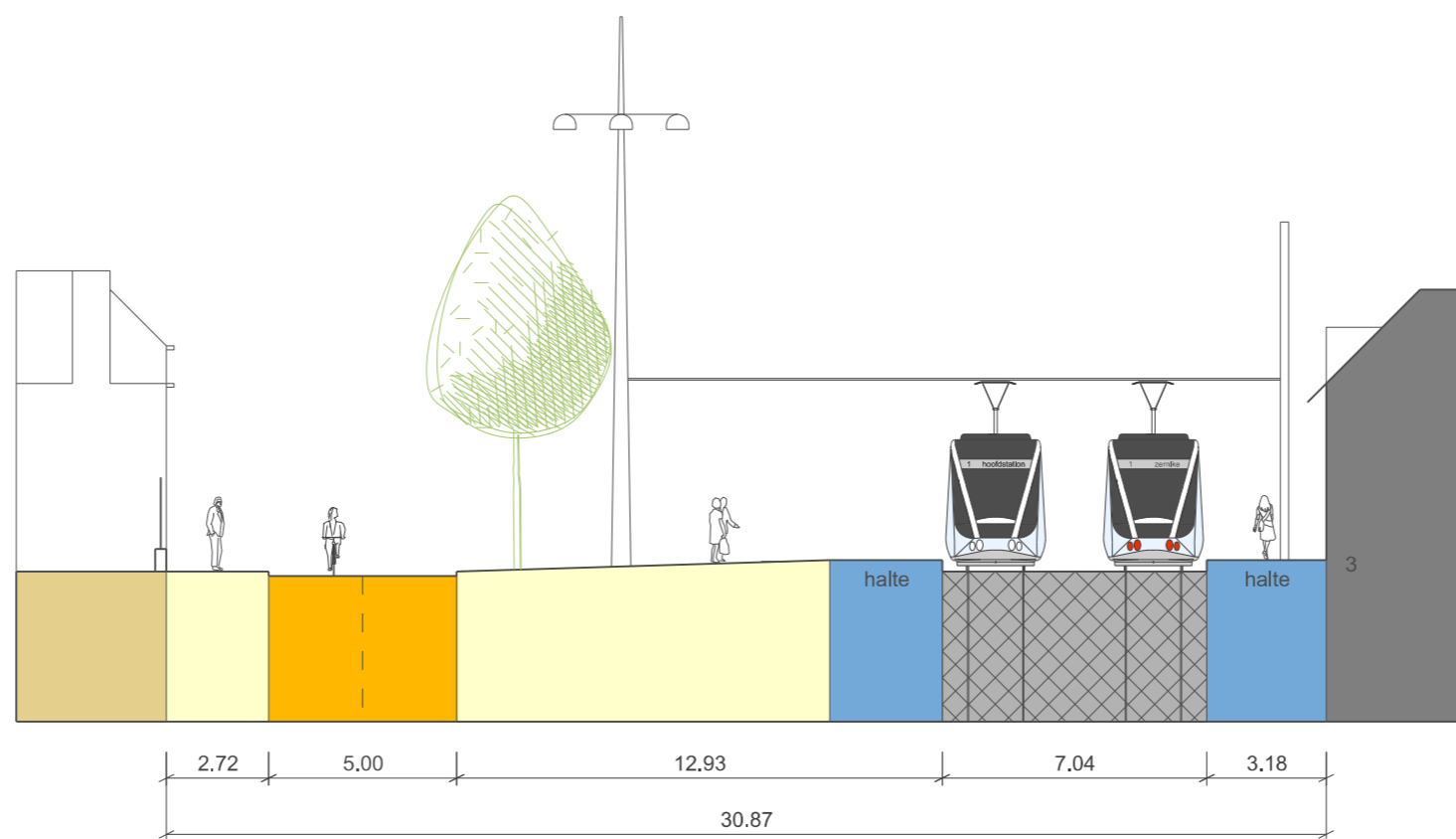
- Tramhalte
- Bushalte
- Parkeren
- Bestaande bebouwing

- Tramtracé
  - Bestaande boom
  - Nieuwe boom
- 1m 5m

Huidige situatie



Nieuwe situatie

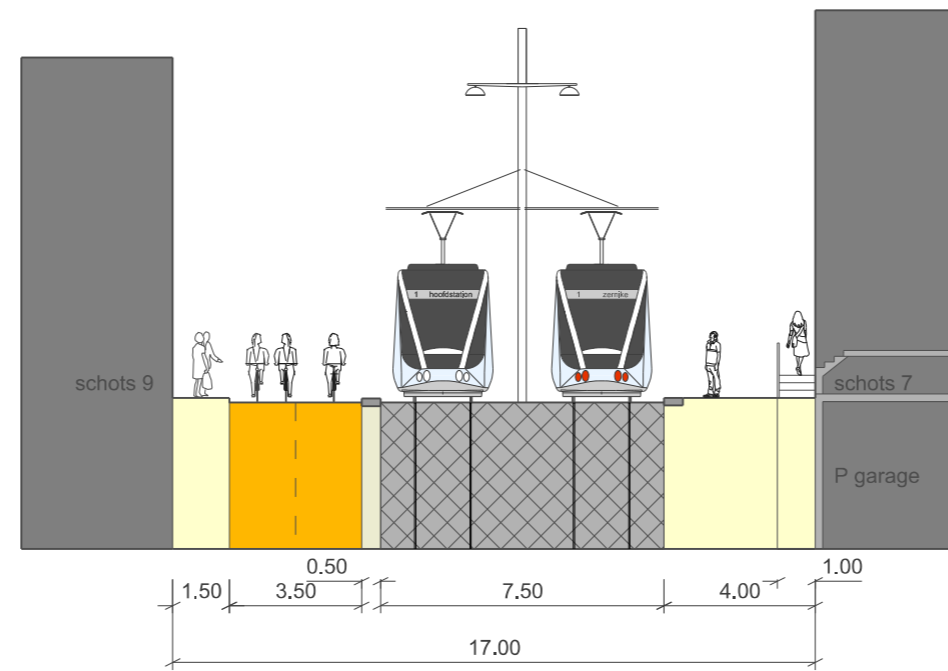


- |                         |                   |                     |                |
|-------------------------|-------------------|---------------------|----------------|
| Rijbaan gemengd verkeer | Voetgangersruimte | Tramhalte           | Tramtracé      |
| Rijbaan bus             | Groen             | Bushalte            | Bestaande boom |
| Rijbaan tram            | Water             | Parkeren            | Nieuwe boom    |
| Fietspad/strook         | Verharde berm     | Bestaande bebouwing | 1m 5m          |

Bloemsingel 3

zie blad 23 van 30

Nieuwe situatie



Kolendrift

zie blad 23 van 30

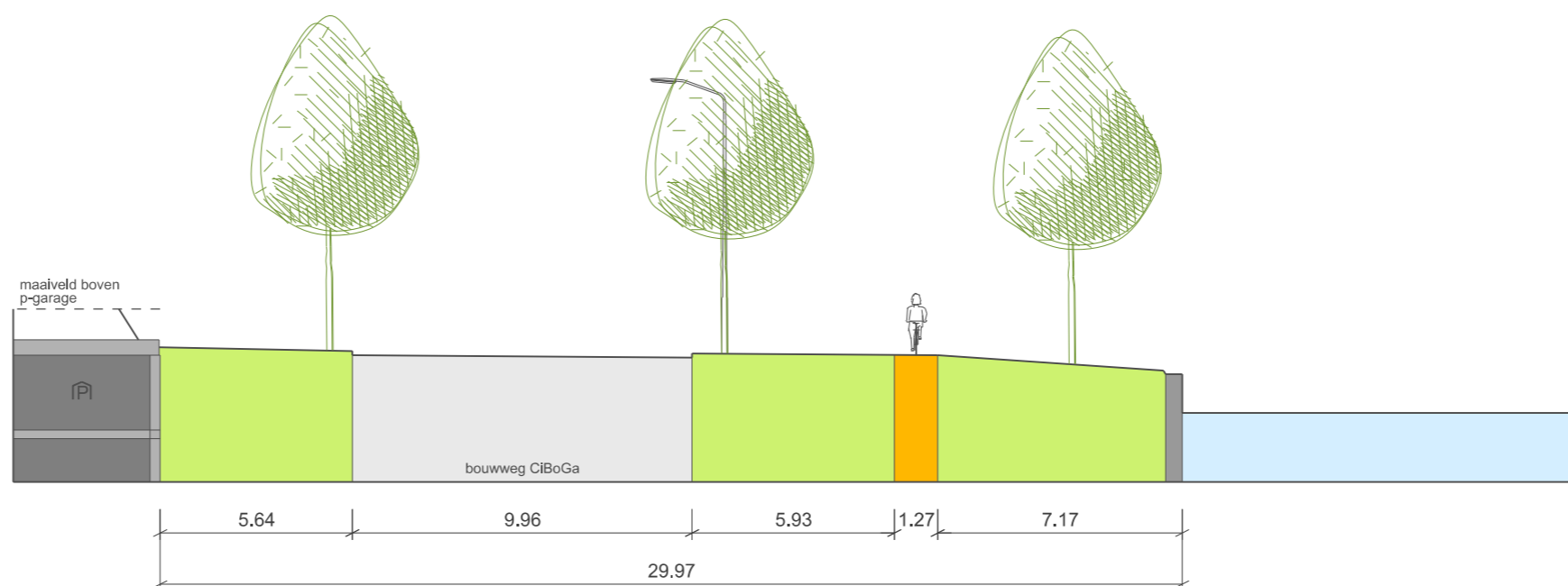
- Rijbaan gemengd verkeer
- Rijbaan bus
- Rijbaan tram
- Fietspad/strook

- Voetgangersruimte
- Groen
- Water
- Verharde berm

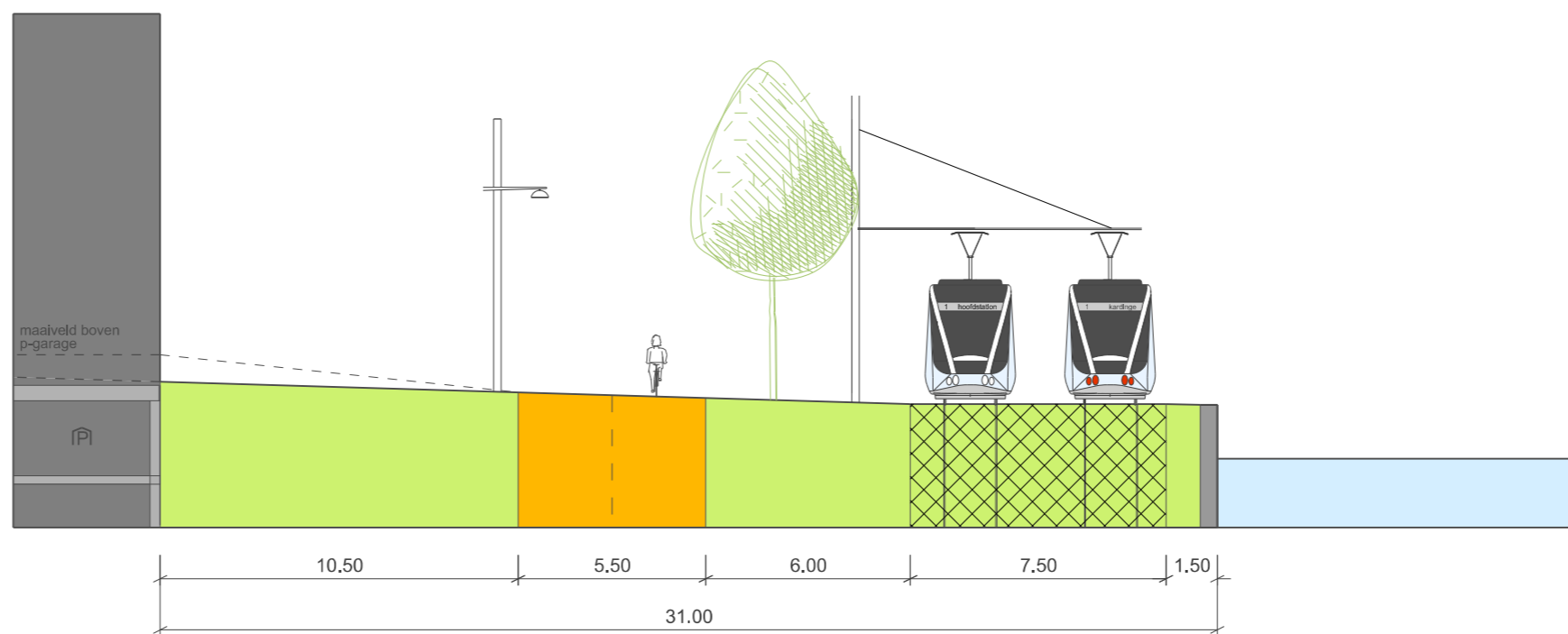
- Tramhalte
- Bushalte
- Parkeren
- Bestaande bebouwing

- Tramtracé
  - Bestaande boom
  - Nieuwe boom
- 1m 5m

Huidige situatie



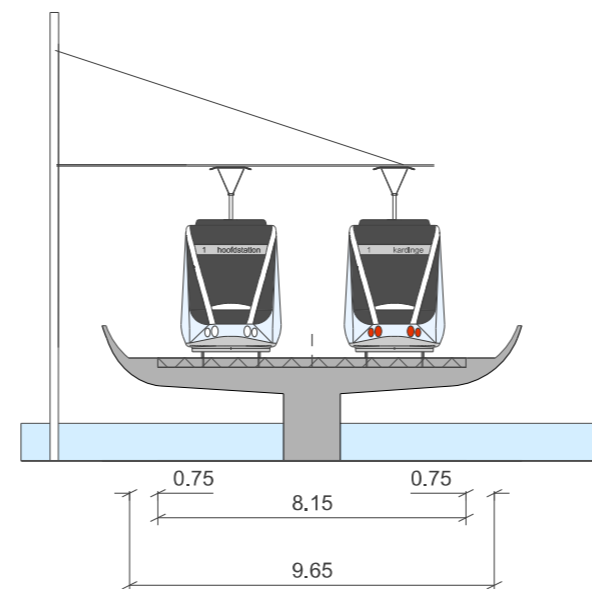
Nieuwe situatie



- |                         |                   |                     |                |
|-------------------------|-------------------|---------------------|----------------|
| Rijbaan gemengd verkeer | Voetgangersruimte | Tramhalte           | Tramtracé      |
| Rijbaan bus             | Groen             | Bushalte            | Bestaande boom |
| Rijbaan tram            | Water             | Parkeren            | Nieuwe boom    |
| Fietspad/strook         | Verharde berm     | Bestaande bebouwing | 1m 5m          |

Bloemsingel t.h.v.  
Oosterhamrikkanaal  
zie blad 23 van 30

Nieuwe situatie

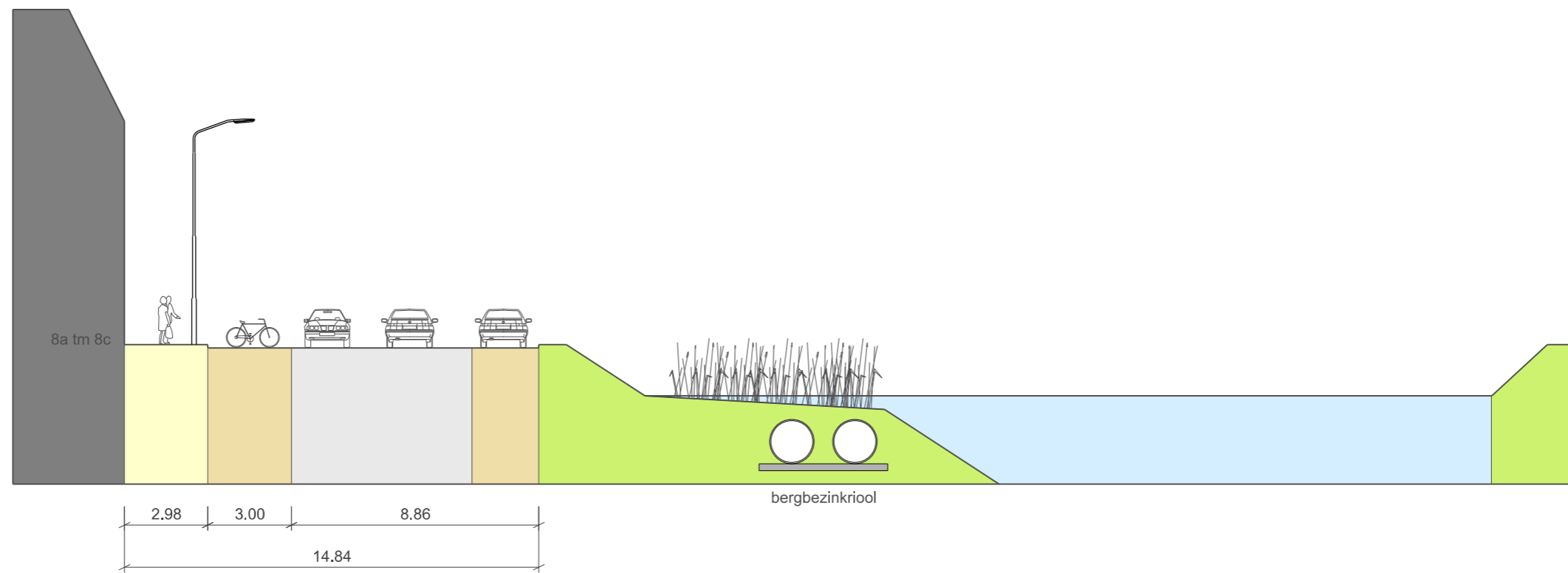


### Singelbrug

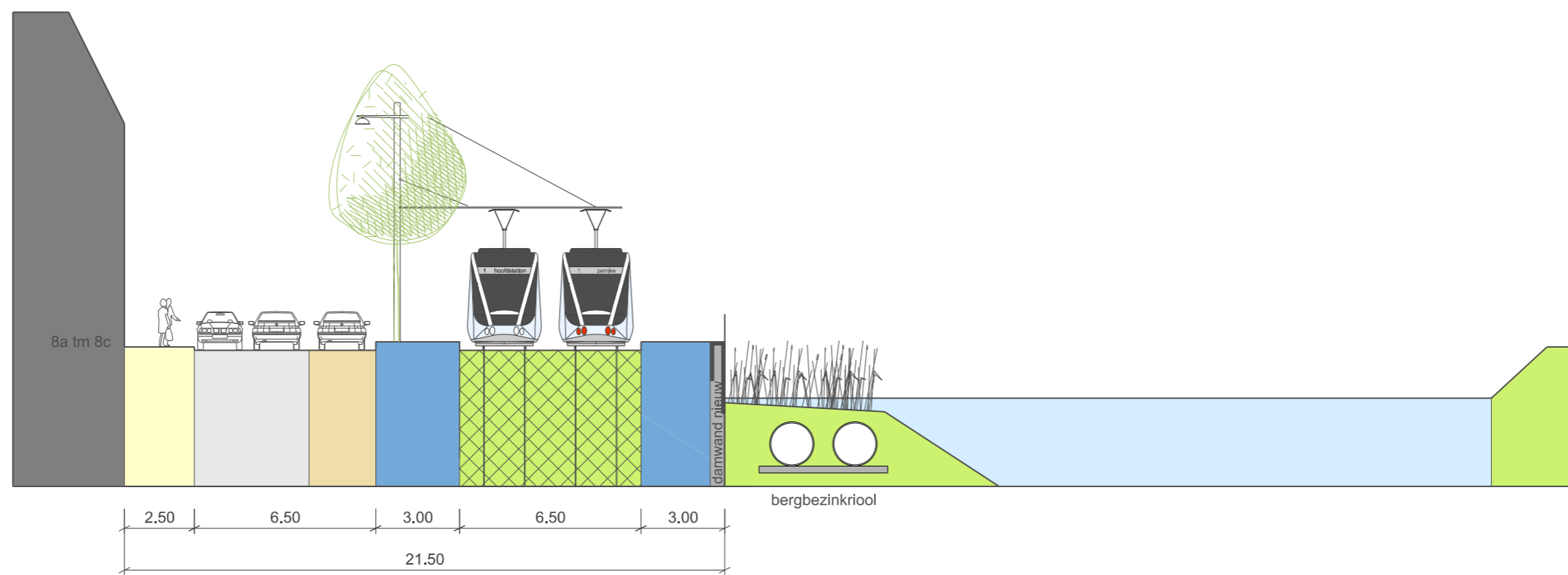
zie blad 24 van 30

- |                         |                   |                     |                |
|-------------------------|-------------------|---------------------|----------------|
| Rijbaan gemengd verkeer | Voetgangersruimte | Tramhalte           | Tramtracé      |
| Rijbaan bus             | Groen             | Bushalte            | Bestaande boom |
| Rijbaan tram            | Water             | Parkeren            | Nieuwe boom    |
| Fietspad/strook         | Verharde berm     | Bestaande bebouwing | 1m 5m          |

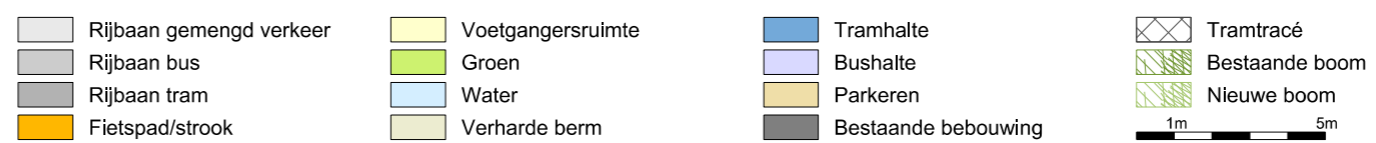
Huidige situatie



Nieuwe situatie

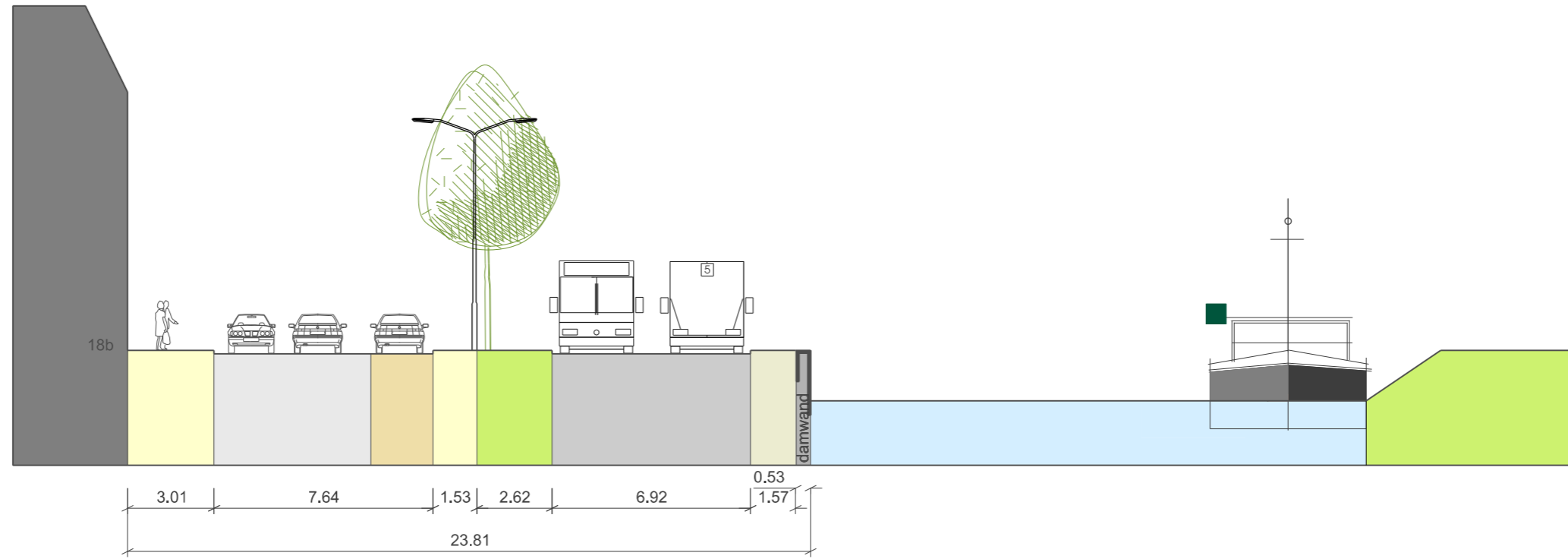


Model parkeren op straat

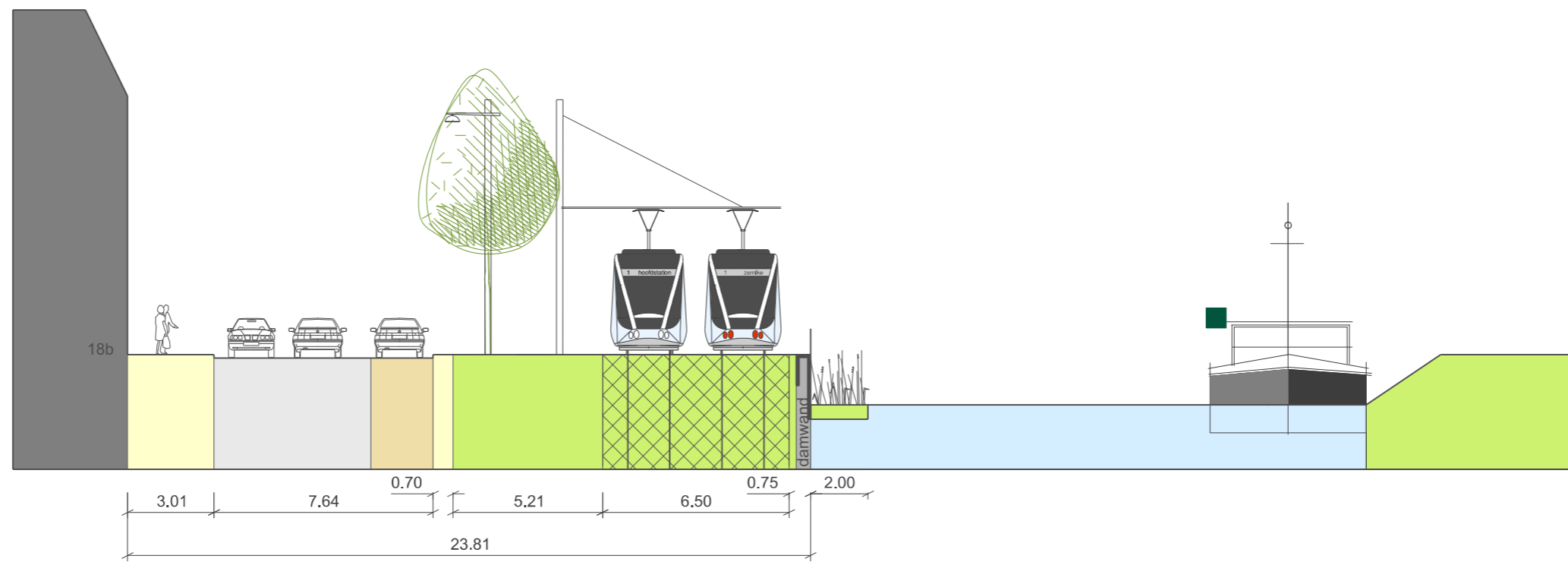


Oosterhamrikkade  
8a tm 8c  
zie blad 24 van 30

Huidige situatie



Nieuwe situatie  
inclusief ontsluitingsroute



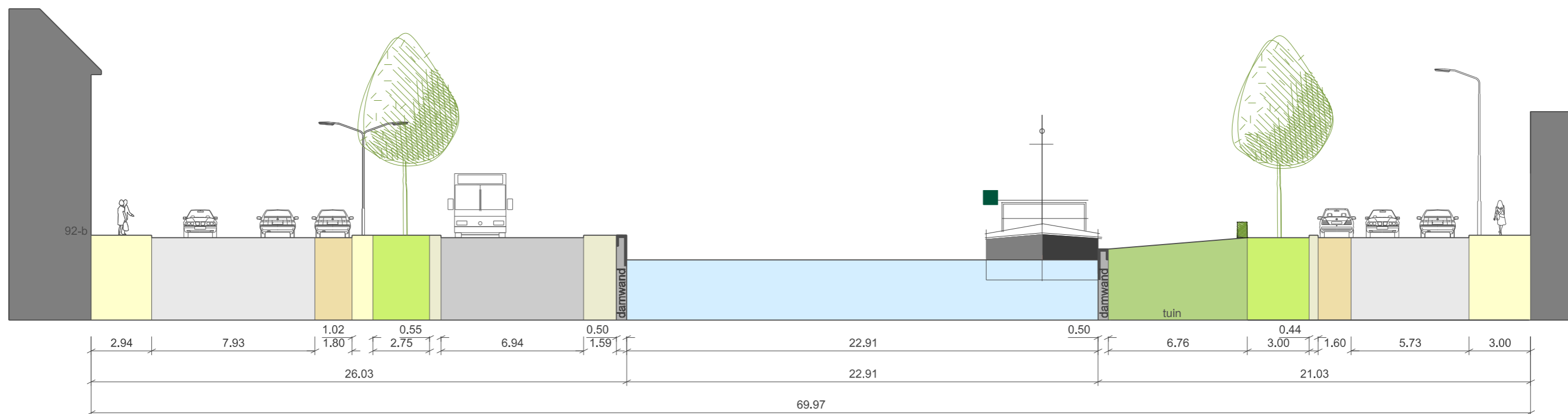
Oosterhamrikkade 18-b

zie blad 25 van 30

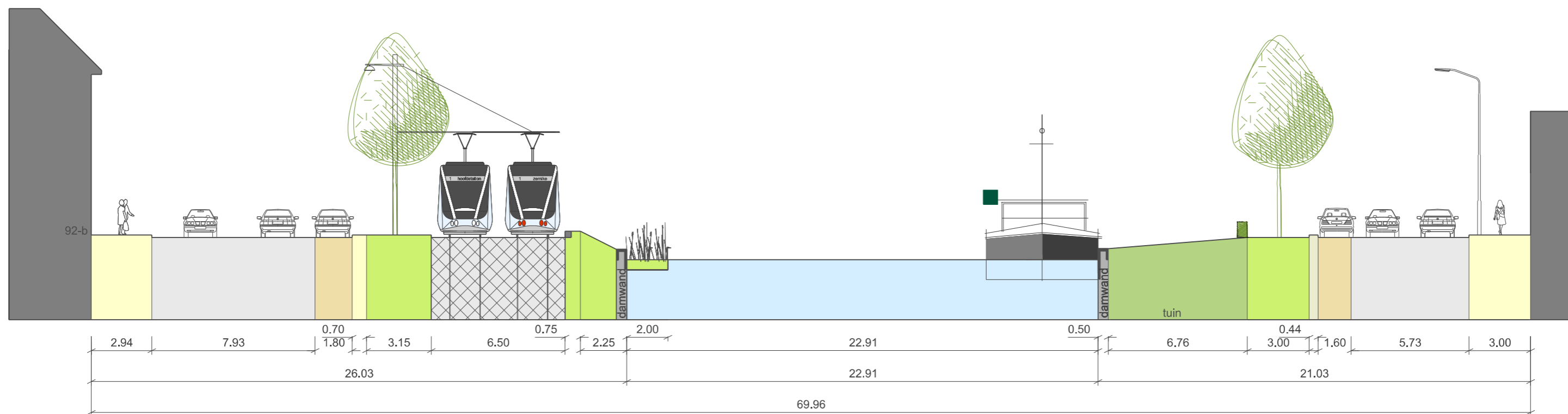
- |                         |                   |                     |                |
|-------------------------|-------------------|---------------------|----------------|
| Rijbaan gemengd verkeer | Voetgangersruimte | Tramhalte           | Tramtracé      |
| Rijbaan bus             | Groen             | Bushalte            | Bestaande boom |
| Rijbaan tram            | Water             | Parkeren            | Nieuwe boom    |
| Fietspad/strook         | Verharde berm     | Bestaande bebouwing | 1m 5m          |



Huidige situatie



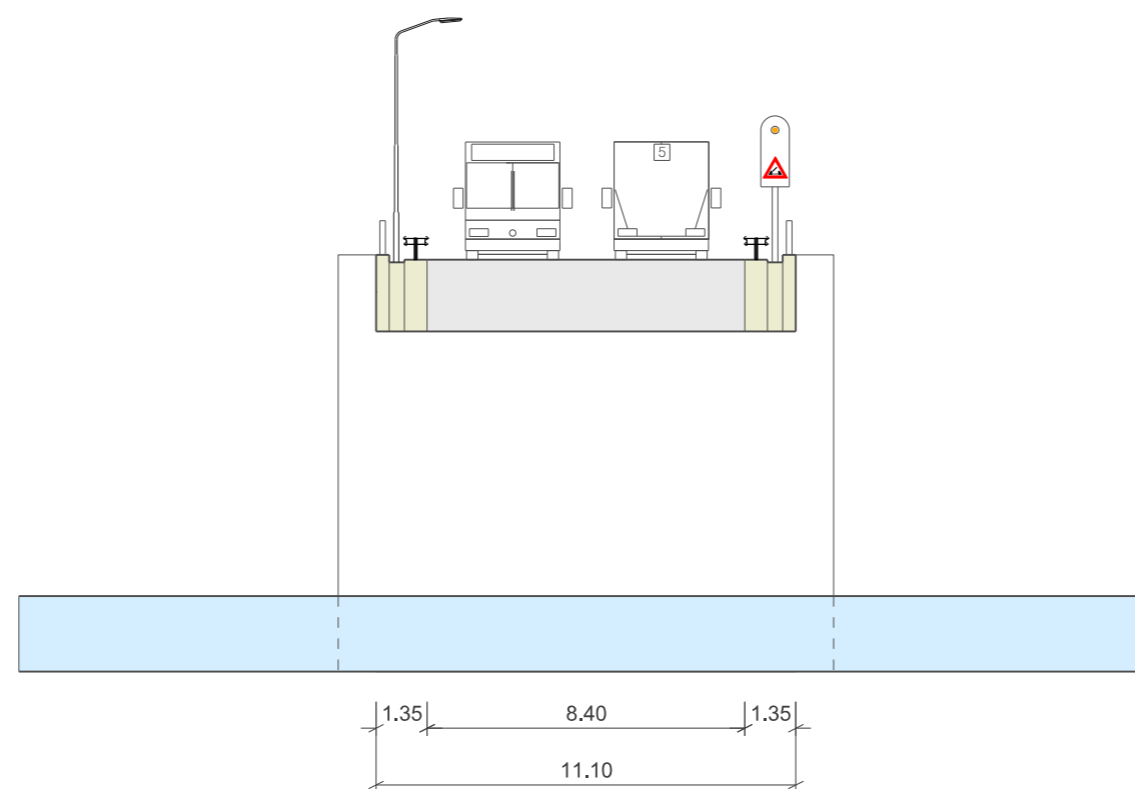
Nieuwe situatie



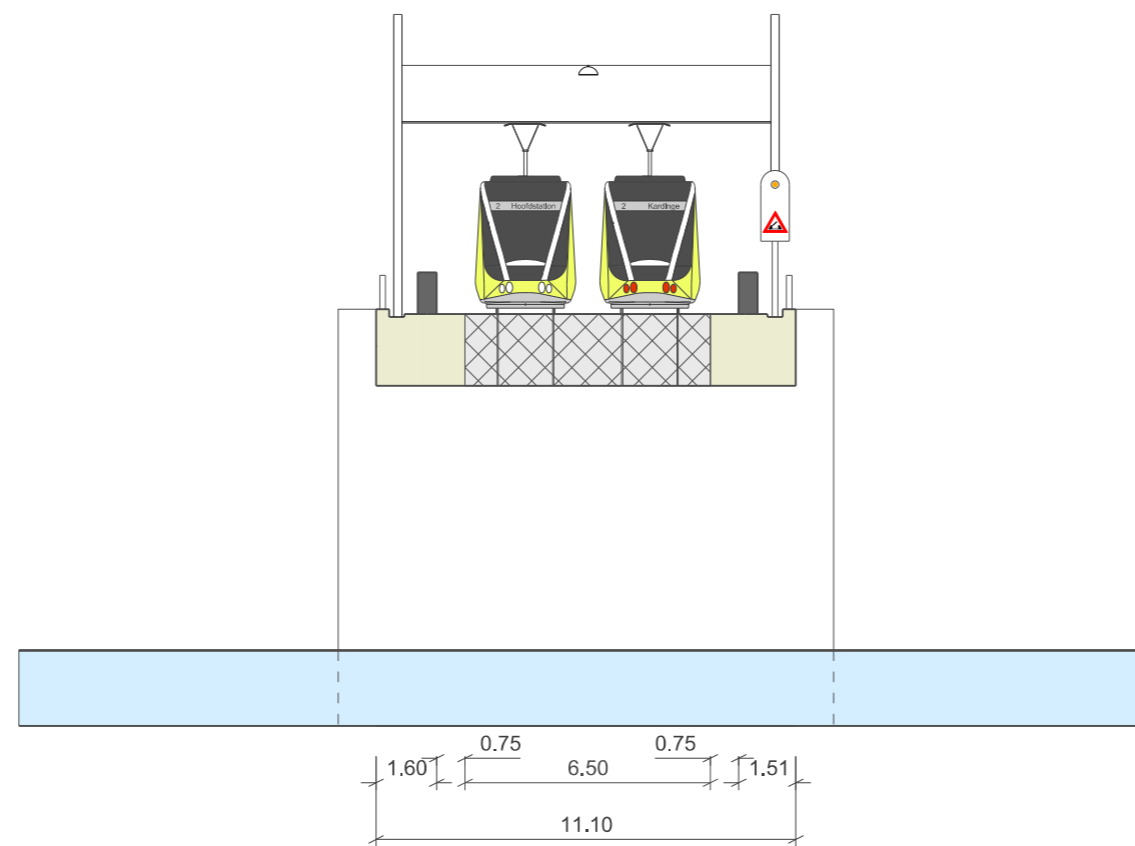
- |                         |                   |                     |                |
|-------------------------|-------------------|---------------------|----------------|
| Rijbaan gemengd verkeer | Voetgangersruimte | Tramhalte           | Tramtracé      |
| Rijbaan bus             | Groen             | Bushalte            | Bestaande boom |
| Rijbaan tram            | Water             | Parkeren            | Nieuwe boom    |
| Fietspad/strook         | Verharde berm     | Bestaande bebouwing | 1m 5m          |

Oosterhamrikkade 92-b  
zie blad 26 van 30

Huidige situatie



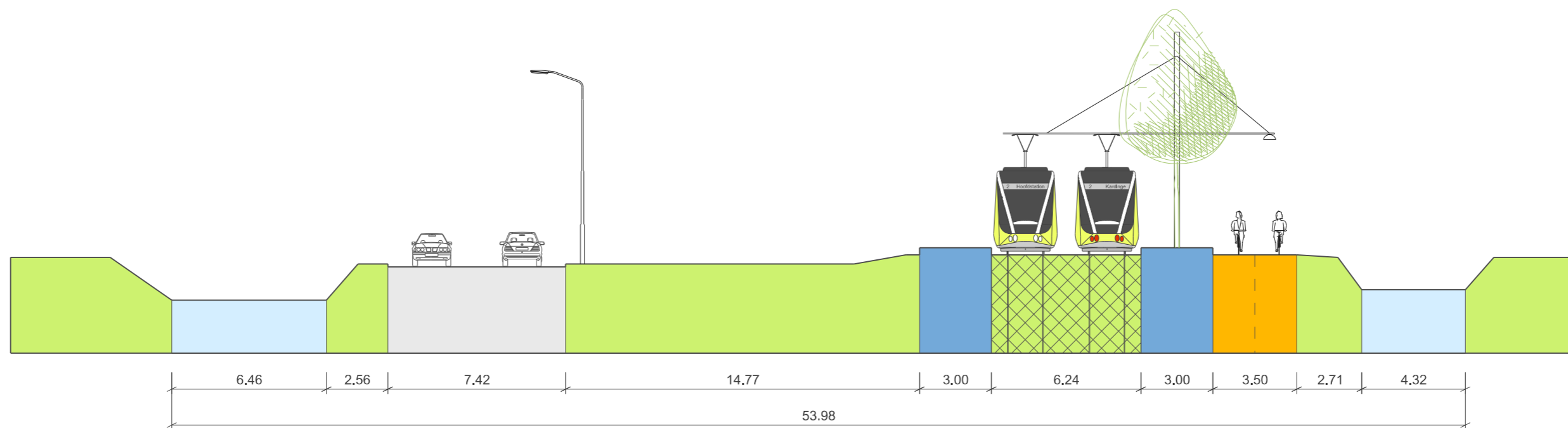
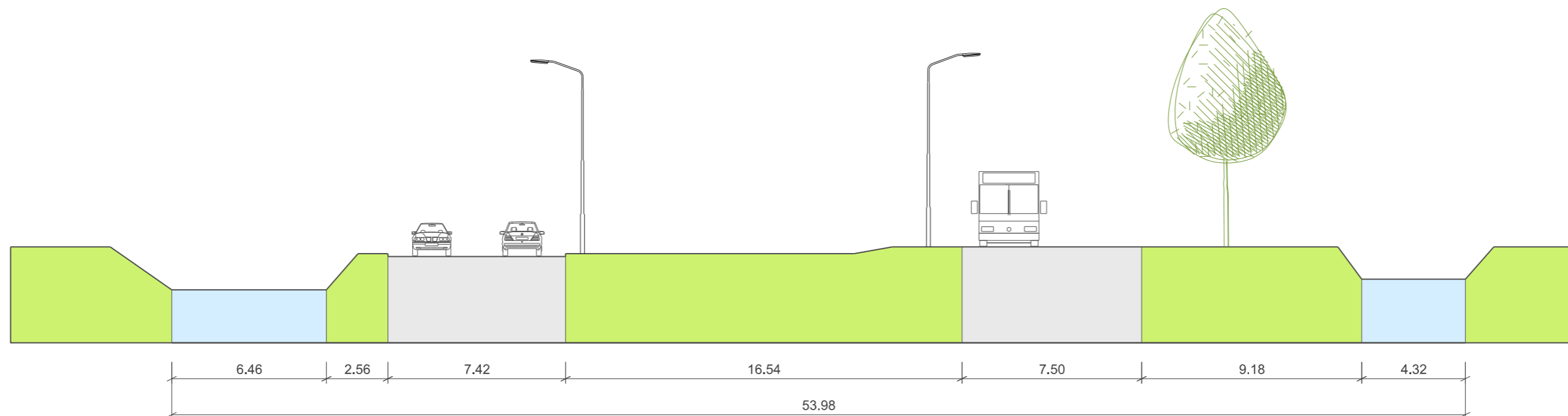
Nieuwe situatie



Oosterhamrikbaan viaduct

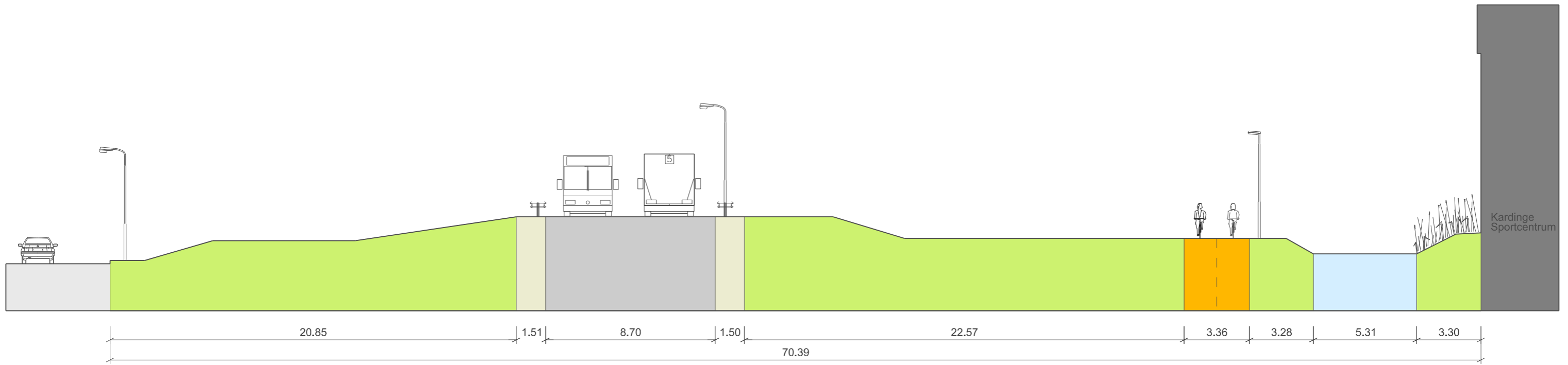
zie blad 27 van 30

- |                         |                   |                     |                |
|-------------------------|-------------------|---------------------|----------------|
| Rijbaan gemengd verkeer | Voetgangersruimte | Tramhalte           | Tramtracé      |
| Rijbaan bus             | Groen             | Bushalte            | Bestaande boom |
| Rijbaan tram            | Water             | Parkeren            | Nieuwe boom    |
| Fietspad/strook         | Verharde berm     | Bestaande bebouwing | 1m 5m          |

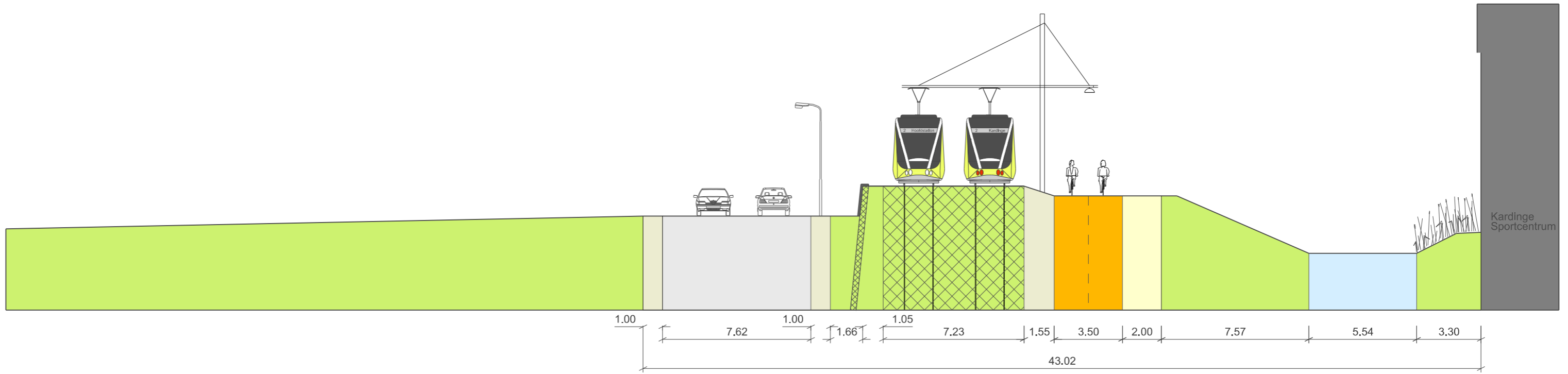


- |                         |                   |                     |                |
|-------------------------|-------------------|---------------------|----------------|
| Rijbaan gemengd verkeer | Voetgangersruimte | Tramhalte           | Tramtracé      |
| Rijbaan bus             | Groen             | Bushalte            | Bestaande boom |
| Rijbaan tram            | Water             | Parkeren            | Nieuwe boom    |
| Fietspad/strook         | Verharde berm     | Bestaande bebouwing | 1m 5m          |

Huidige situatie



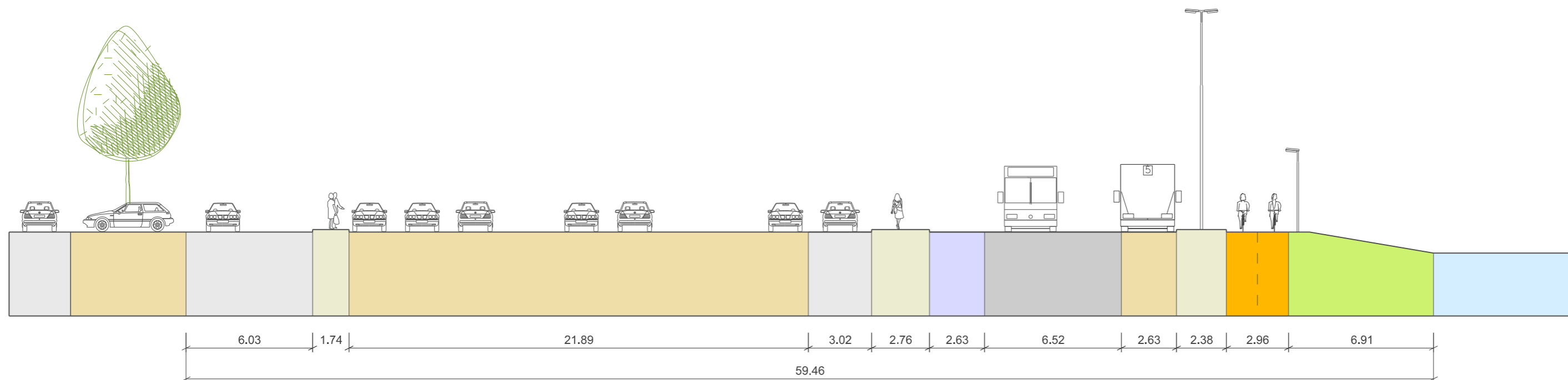
Nieuwe situatie



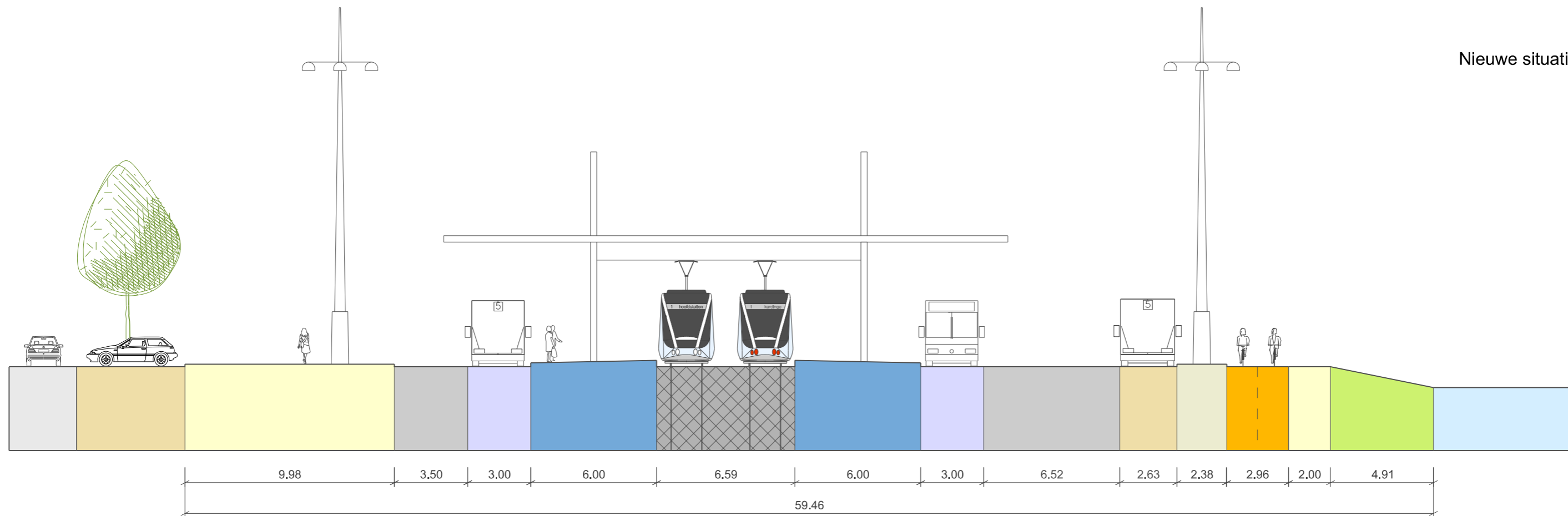
**Karding Sportcentrum**  
zie blad 30 van 30

- |                         |                   |                     |                |
|-------------------------|-------------------|---------------------|----------------|
| Rijbaan gemengd verkeer | Voetgangersruimte | Tramhalte           | Tramtracé      |
| Rijbaan bus             | Groen             | Bushalte            | Bestaande boom |
| Rijbaan tram            | Water             | Parkeren            | Nieuwe boom    |
| Fietspad/strook         | Verharde berm     | Bestaande bebouwing | 1m 5m          |

Huidige situatie



Nieuwe situatie



- |                         |                   |                     |                |
|-------------------------|-------------------|---------------------|----------------|
| Rijbaan gemengd verkeer | Voetgangersruimte | Tramhalte           | Tramtracé      |
| Rijbaan bus             | Groen             | Bushalte            | Bestaande boom |
| Rijbaan tram            | Water             | Parkeren            | Nieuwe boom    |
| Fietspad/strook         | Verharde berm     | Bestaande bebouwing | 1m 5m          |

**Kardinge Parkallee**  
zie blad 30 van 30

## Colofon

Kaartenboek Lijn 1 Zernike en Lijn 2 Kardingse is een uitgave van het project RegioTram.

Het project RegioTram is verbonden aan de Regio Groningen – Assen en wordt aangestuurd door de stuurgroep RegioTram.

**1<sup>e</sup> druk, september 2011**

### **Redactie en uitgave**

Project RegioTram

Oosterstraat 56a

9711 NX Groningen

T. (050) 402 35 50

F. (050) 402 35 60

[info@regiotram.groningen.nl](mailto:info@regiotram.groningen.nl)

[www.regiotram.nl](http://www.regiotram.nl)