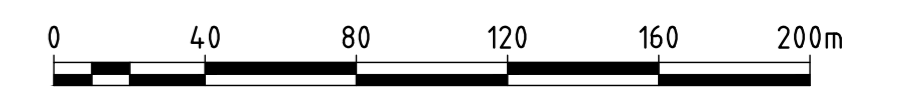




- Plangebied**
- Chw bestemmingsplan De Suikerzijde, deelgebied noord
- Enkelbestemmingen**
- GD-ONT Gemengd - Ontwikkelgebied
 - G-PA Groen - Park
 - V-OPE Verkeer - Openbaar gebied
 - WA-VRL Water - Voorlopig
- Dubbelbestemmingen**
- L-G Leiding - Gas
 - WR-A2a Waarde - Archeologie 2a
 - WR-A1 Waarde - Archeologie 1
 - WR-A2 Waarde - Archeologie 2
 - WS-WK Waterstaat - Waterkering
- Gebiedsaanduidingen**
- geluidzone - industrie
 - overige zone - hoogteaccent A
 - overige zone - hoogteaccent B
- Funcieaanduidingen**
- plein
 - specifieke vorm van wonen - waterwoningen
- Bouwaanduidingen**
- specifieke bouwaanduiding - 1
 - specifieke bouwaanduiding - 2
 - specifieke bouwaanduiding - 3
 - specifieke bouwaanduiding - 4
- kadastrale en topografische ondergrond



Chw bestemmingsplan De Suikerzijde, deelgebied noord		
NL.IMRO.0014.BP646SuikerzijdeNrd-vg01		
Bevoegd gezag: Gemeente Groningen		
Ter inzage: 01-12-2020	Ter visie:	Vastgesteld: 01-02-2021
Projectnummer: 36784	Gecontroleerd door AS	
Tekeningnummer: 36784.4w.311.K01	Getekend door MvL	
Schaal: 1:2000	Status: Vastgesteld	
Formaat: A3	Doordat: 2018.4w.311.K01	