

Legenda



Plangebied

Bestemmingen

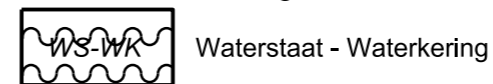


Verkeer



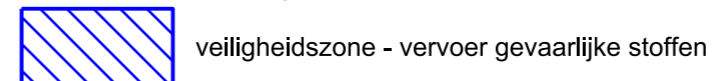
Wonen

Dubbelbestemming



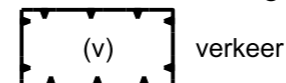
Waterstaat - Waterkering

Gebiedsaanduiding



veiligheidszone - vervoer gevaarlijke stoffen

Functieaanduidingen



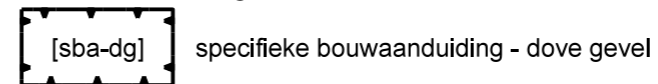
verkeer

Bouwvlak



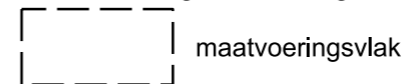
bouwvlak

Bouwaanduidingen

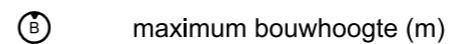


specifieke bouwaanduiding - dove gevel

Maatvoeringaanduidingen



maatvoeringsvlak



maximum bouwhoogte (m)

Verklaring



gegevens GBKN

| | |
|--|--|
| | Gemeente Groningen |
| | Bestemmingsplan Friesestraatweg 139 plan Crossroads |
| | Verbeelding |
| <p>datum: 12-06-2019 schaal: 1 : 1000 (A3) status: ontwerp projectnr.: 102.26.50.00.00 gezien: P. S. NL.IMRO.0014.BP565Friesestrw139-ow01</p> | <p>BügelHajema Ruimte voor de leefomgeving</p> <p><small>BügelHajema Adviseurs bv, Bureau voor Ruimtelijke Ordening en Milieu BNSP Postbus 274, 9400 AG Assen T 0592 316 206 E assen@bugelhajema.nl w www.bugelhajema.nl</small></p> |