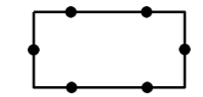


Plangebied



Plangebiedgrens

Bestemmingen



Groen



Maatschappelijk



Wonen

Dubbelbestemmingen



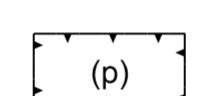
Waarde - Archeologie 2

Gebiedsaanduidingen

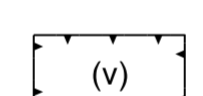


geluidzone - industrie

Functieaanduidingen




parkeerterrein



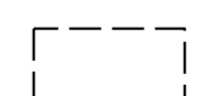
verkeer

Bouwvlak



bouwvlak

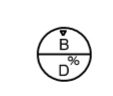
Maatvoeringaanduidingen



maatvoeringsvlak



maximale bouwhoogte (m)



maximale bouwhoogte (m) en maximum bebouwingspercentage (%)

Bestemmingsplan Bessemoerpark

schaal : 1 : 1000	formaat : A2	status : vastgesteld
.	codenr. :	vastgesteld :
idn : NL.IMRO.0014.BP514Bessemoerpark-vg01		


DIENST RO/EZ
 Gedempte Zuiderdiep 98
 9711 HL Groningen
stad. tel 050 - 3679111