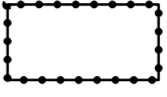




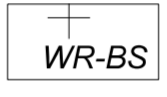

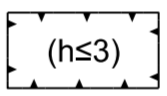
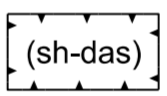

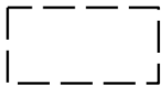





- Plangebied**
-  Plangebiedsgrens
  
- Bestemmingen**
-  C Centrum
-  GD Gemengd
-  V-V Verkeer - Verblijf
  
- Dubbelbestemmingen**
-  WR-A Waarde - Archeologie
-  WR-BS Waarde - Beschermd stadsgezicht
  
- Gebiedsaanduidingen**
-  wetgevingzone - afwijkingsgebied
  
- Funcieaanduidingen**
-  (h<=3) horeca tot en met categorie 3
-  (sh-das) specifieke vorm van horeca - danssalon
  
- Bouwvlak**
-  bouwvlak
  
- Maatvoeringaanduidingen**
-  maatvoeringsvlak
-  maximum bouwhoogte (m)
-  maximum goothoogte (m), maximum bouwhoogte (m)
-  ondergrond uit GBBG februari 2015

**Bestemmingsplan**  
**Vishoek, Hoekstraat en Muurstraat**

NL.IMRO.0014.BP556VisHoekMuurst-vg01  
 status: vastgesteld  
 vastgesteld: 1 juni 2016

schaal 1 : 1.000  
 formaat: A 2