


Plangebied



Plangebiedgrens

Bestemmingen



Centrum



Verkeer - Verblijf

Dubbelbestemmingen



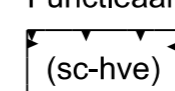
Waarde - Archeologie 1

Gebiedsaanduidingen




wetgevingzone - afwijkingsgebied

Functieaanduidingen



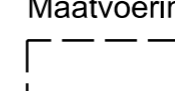
specifieke vorm van centrum - horeca verdieping

Bouwvlak

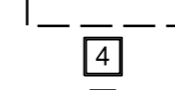


bouwvlak

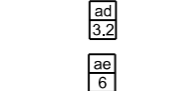
Maatvoeringaanduidingen



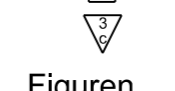
maatvoeringsvlak



maximum aantal bouwlagen



vloerindex



korrelgrootte



minimum aantal bouwlagen

Figuren

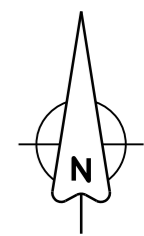


gevellijn

Verklaring



Gebruikte ondergrond: GBBG januari 2014



**Partiële herziening bestemmingsplan
Poelestraat-achterzijde**

NL.IMRO.0014.BP540ParhrzPoeles-ow01
status: ontwerp
vastgesteld:

schaal 1 : 500
formaat: A 3

Gemeente Groningen

stad.