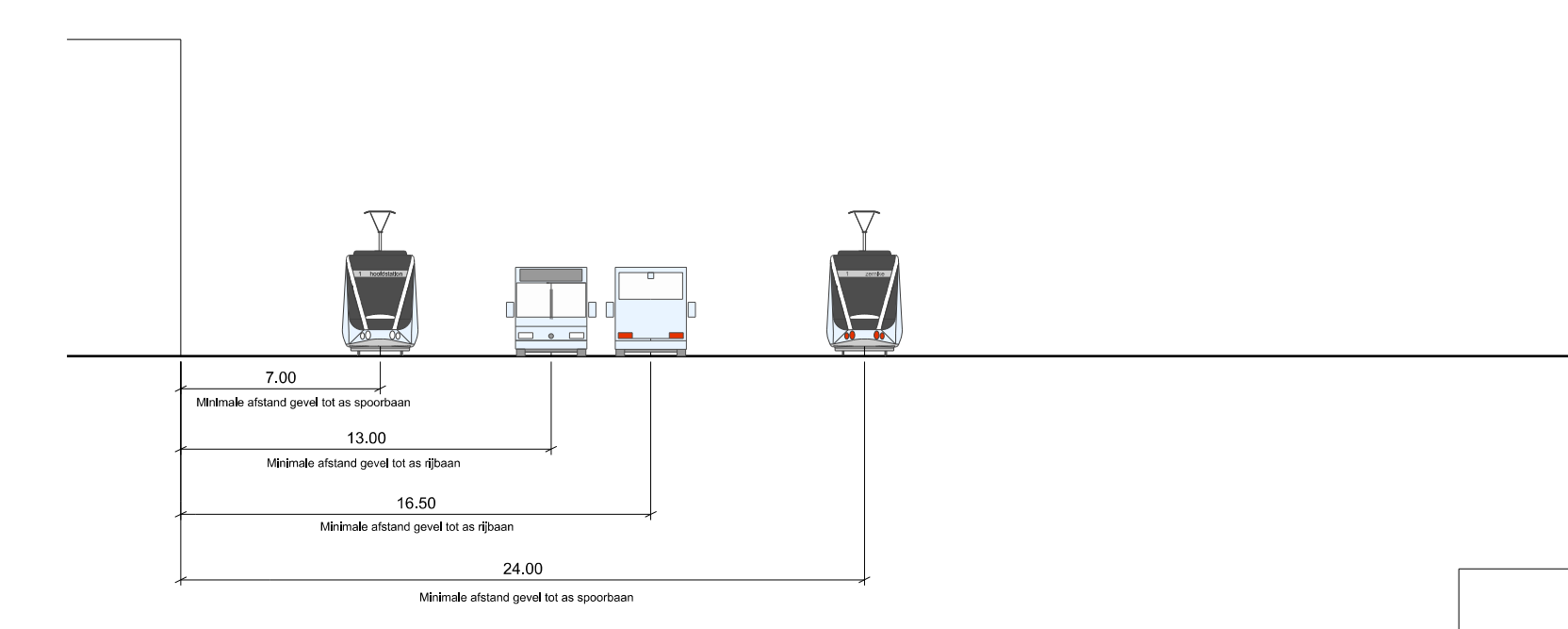


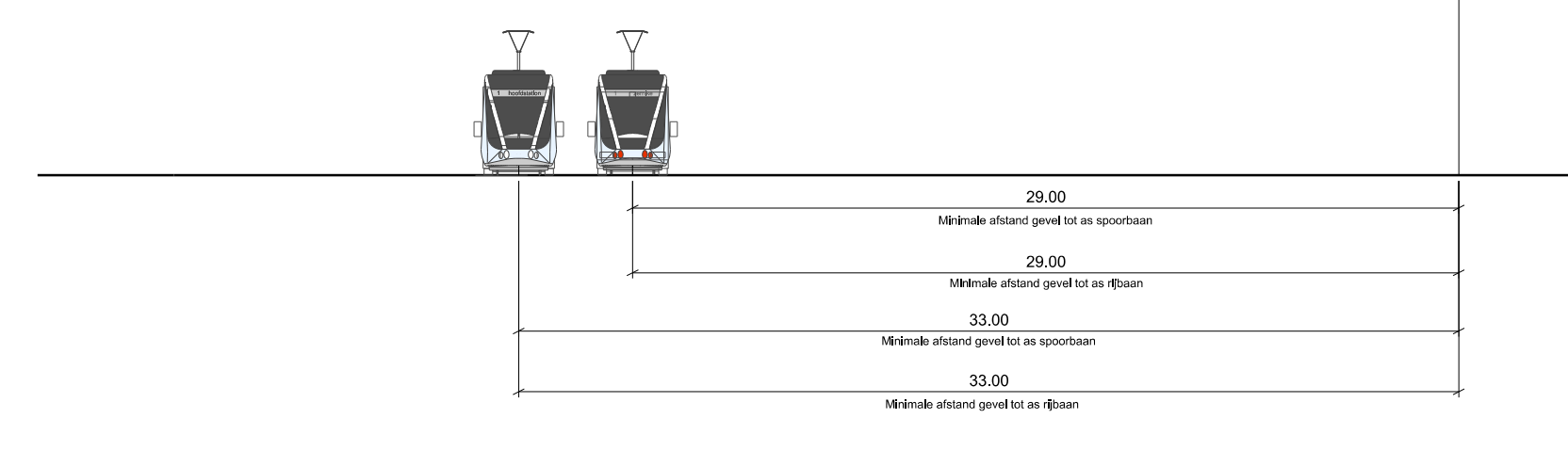


Dwarsprofielen 1:250

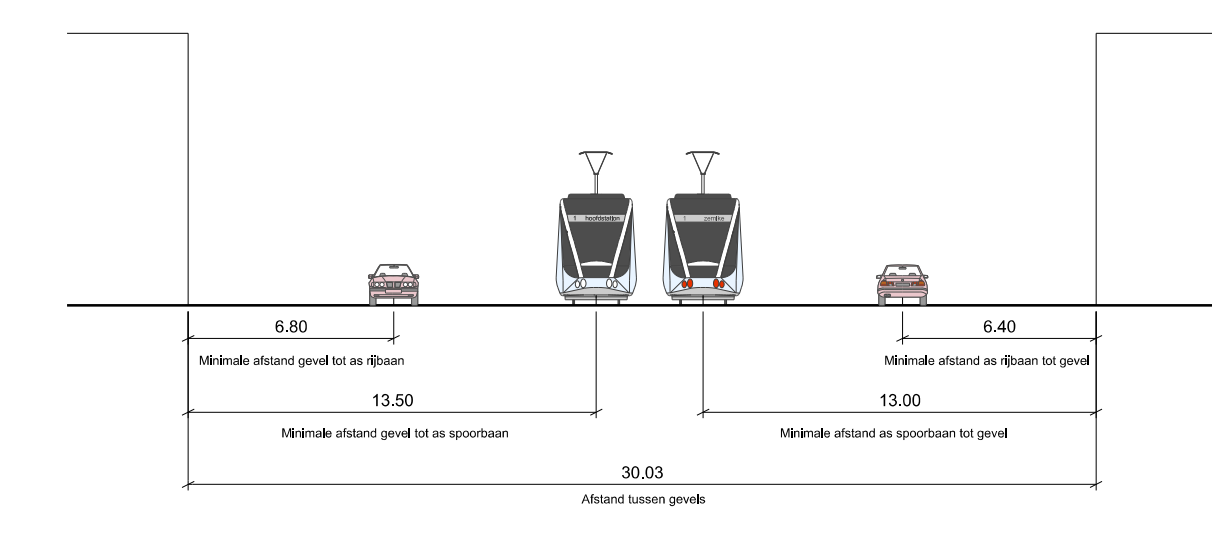
Dwarsprofiel 1
Zernikelaan



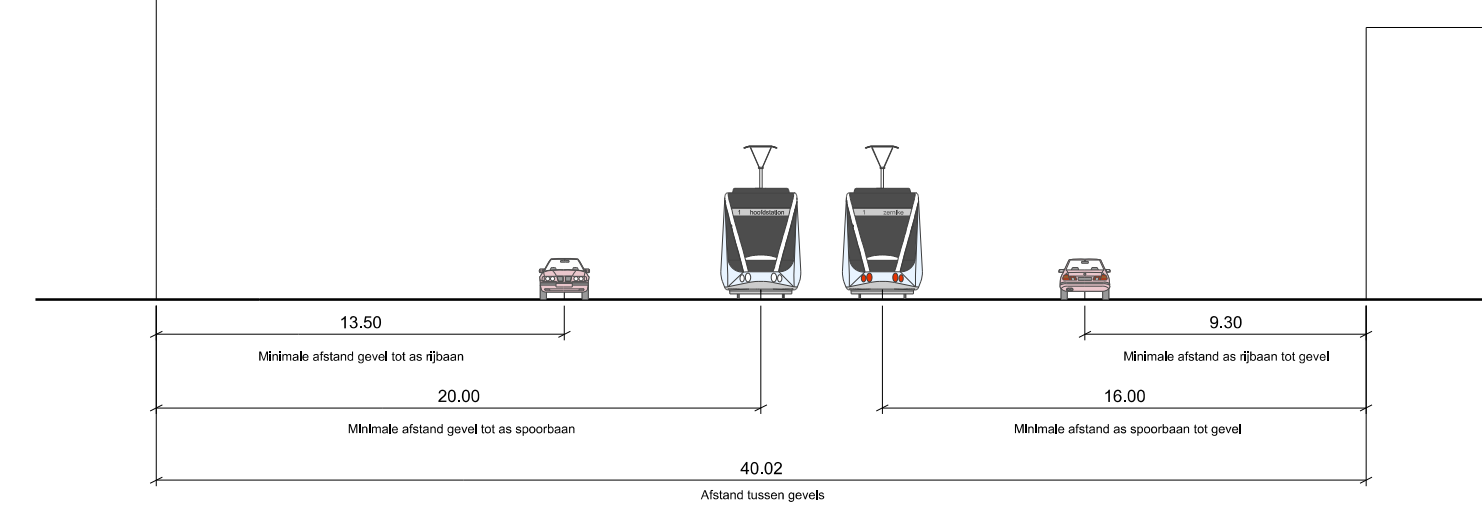
Dwarsprofiel 2
Zernikelaan



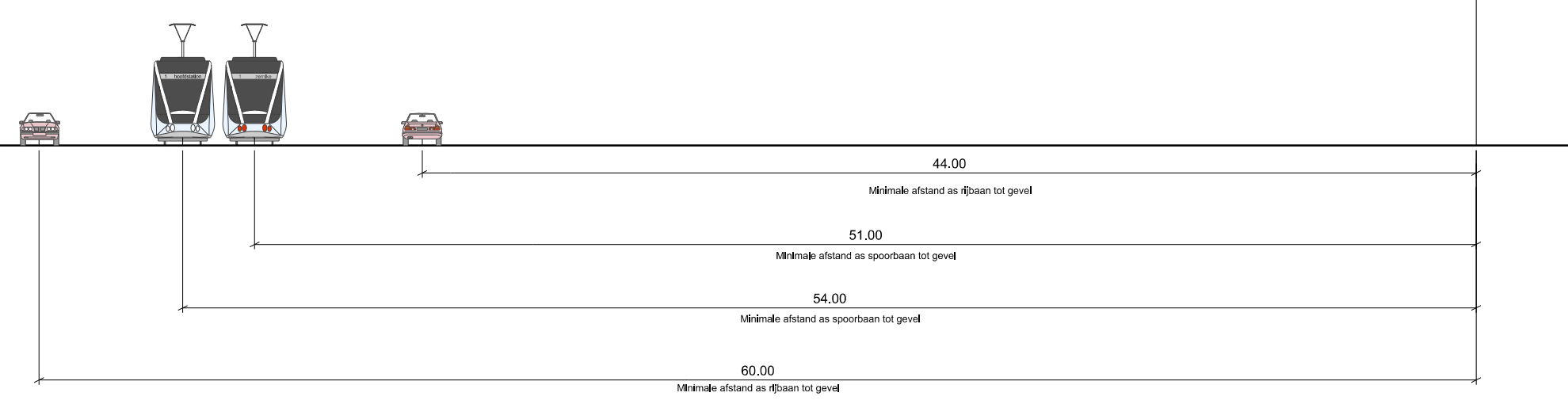
Dwarsprofiel 3
Zonnelaan



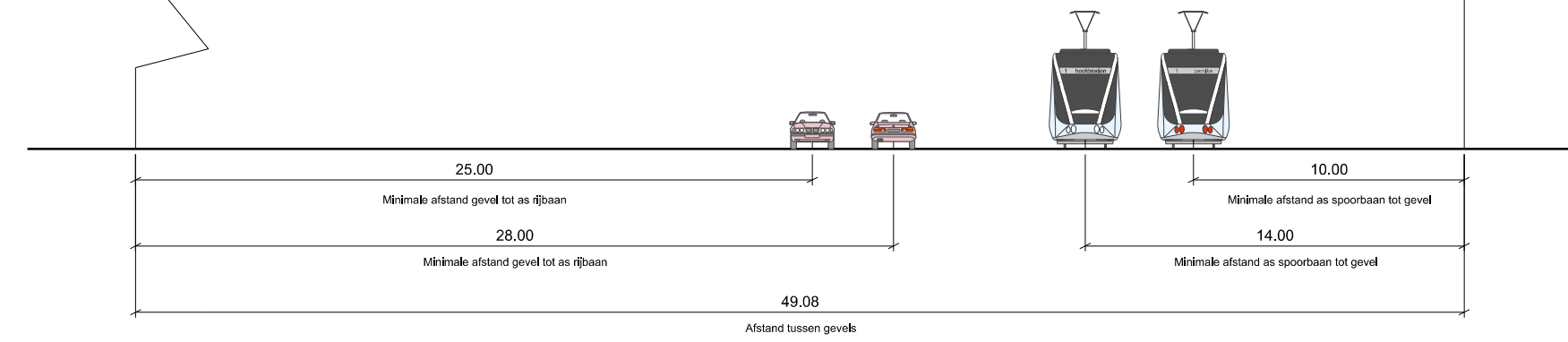
Dwarsprofiel 4
Zonnelaan



Dwarsprofiel 5
Zonnelaan



Dwarsprofiel 6
Eikenlaan



- Bestemmingsplangebied**
- Plangebied
- Bestemmingen**
- DV Dienstervering
 - V Verkeer
 - V-R Verkeer - Railverkeer
 - V-V Verkeer - Verblijf
 - WA Water
 - W Wonen
- Dubbelbestemmingen**
- L-G Leiding - Gas
 - L-HV Leiding - Hoogspanningsverbinding
 - WR-A 1 Waarde - Archeologie 1
 - WR-A 2 Waarde - Archeologie 2
- Functieaanduidingen**
- (br) brug
 - (gm) gemeal
 - (ovs) openbaar vervoerstation
 - (nv) nutsvoorziening
 - (sdh-stp) specifieke vorm van detailhandel - standplaats
 - (sgd-dth) specifieke vorm van gemengd - detailhandel en horeca
 - (sr-bv) specifieke vorm van recreatie - botenverhuur
 - (v) verkeer
- Bouwvlak**
- bouwvlak
- Bouwaanduidingen**
- (sba-ob) specifieke bouwaanduiding - overbouwing
 - (sba-1) specifieke bouwaanduiding - 1
 - (sba-2) specifieke bouwaanduiding - 2
 - (sba-3) specifieke bouwaanduiding - 3
- Maatvoeringaanduidingen**
- maatvoeringsvlak
 - maximale bouwhoogte (m) en maximum bebouwingspercentage (%)
- Figuren**
- dwarsprofiel x
 - g hartlijn leiding - gas
 - hv hartlijn leiding - hoogspanningsverbinding
- Verklaring**
- Gebruikte ondergrond: GBBG juni 2011

