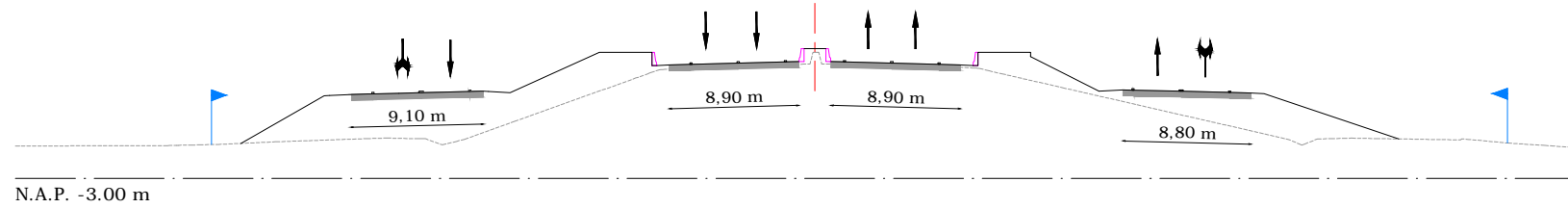
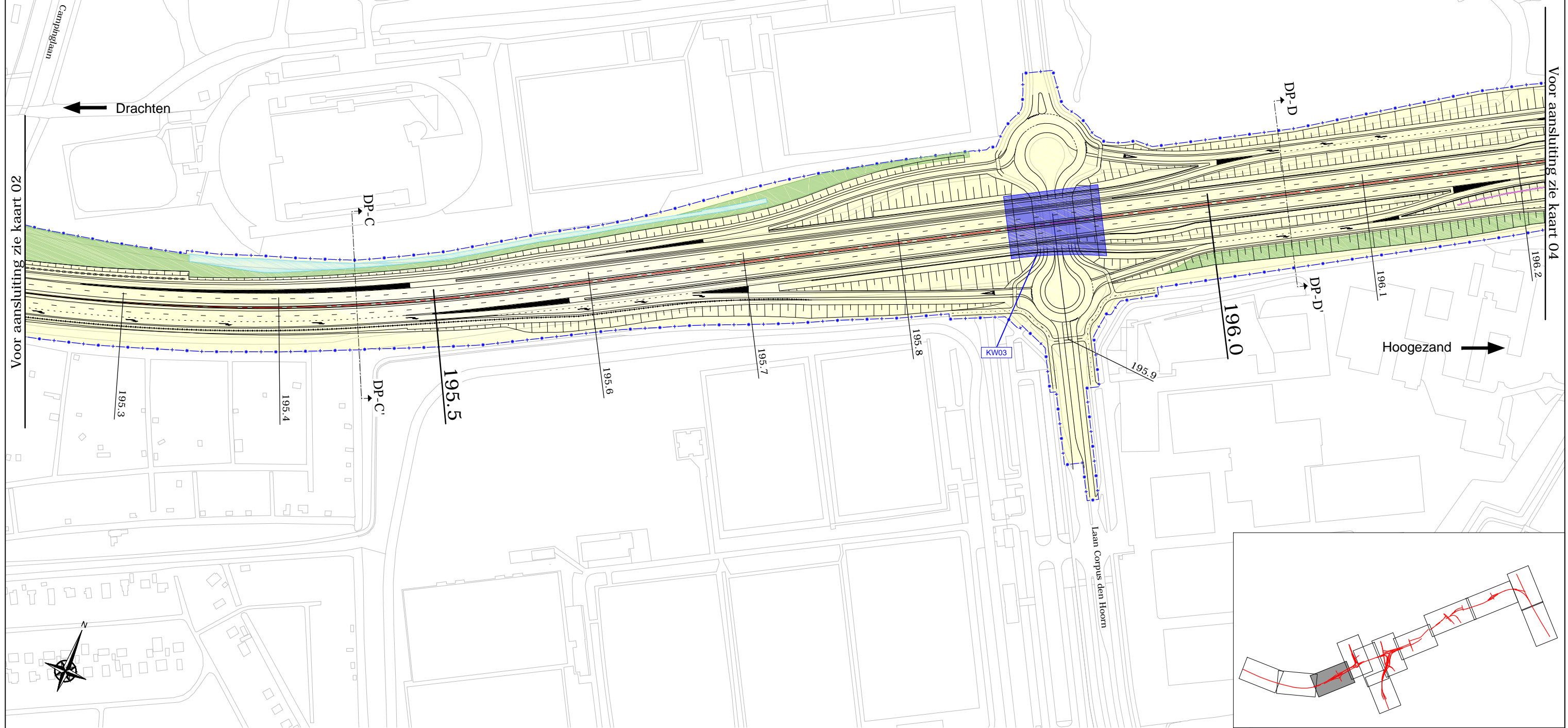


Dwarsprofiel D-D'
Schaal 1:500

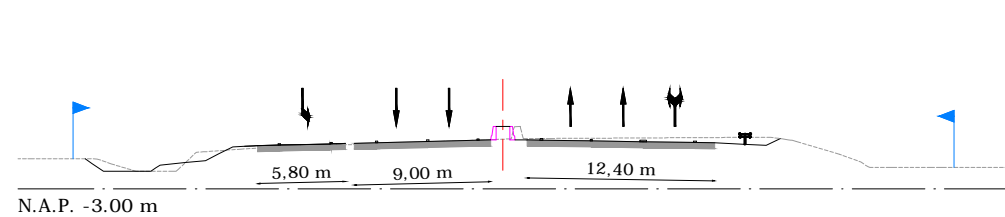


Voor aansluiting zie kaart 02




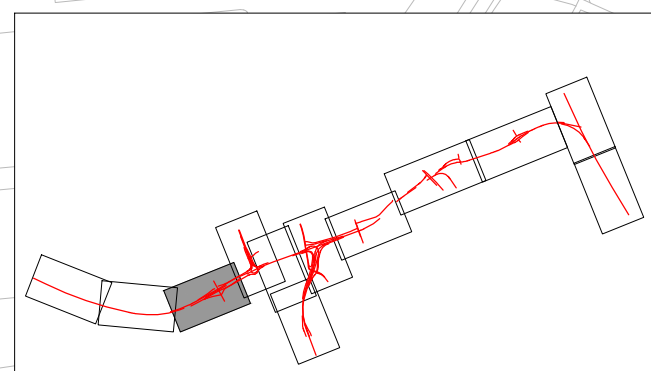
Voor aansluiting zie kaart 04

Dwarsprofiel C-C'
Schaal 1:500



Legenda

- | | |
|---|-----------------|
| Verkeersdoeleinden | As |
| Tijdelijk werkterrein | OTB-grens |
| Ruimtereservering | Geleiderail |
| Kabels en leidingen | Hectometerring |
| Watercompensatie / Te ontgraven watergang | Kunstwerkvlak |
| Te amoveren objecten | Kunstwerknummer |
| Maatregelvlak natuurmitigatie en -compensatie | Talud |
| Geluidscherm | |



ONTWERP TRACÉBESLUIT
A7/N7 Zuidelijke Ringweg Groningen Fase 2
 Kaart 03 - Rijksweg 7 - hm. 195,3 - hm. 196,2
 Schaal 1:2.500 - mei 2013