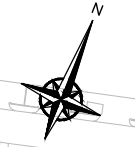


Voor aansluiting zie kaart 09

Voor aansluiting zie kaart 11

Drachten ←

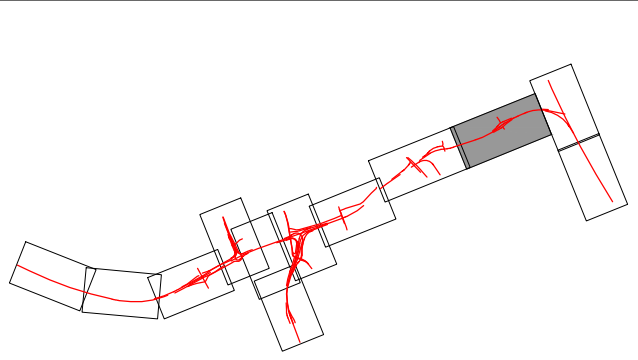
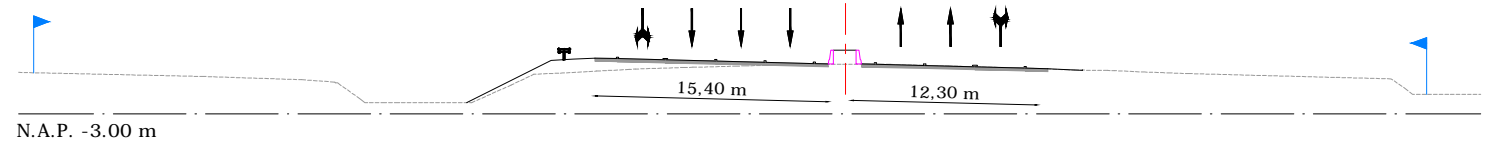
→ Hoogezand



Legenda

	Verkeersdoeleinden		As
	Tijdelijk werkterrein		OTB-grens
	Ruimte-reservering		Geleiderail
	Kabels en leidingen		Hectometring
	Watercompensatie / Te ontgraven watergang		Kunstwerkvlak
	Te amoveren objecten		Kunstwerknummer
	Maatregelvlak natuurmitigatie en -compensatie		Talud
	Geluidscherm		

Dwarsprofiel K-K'
Schaal 1:500



ONTWERP TRACÉBESLUIT
A7/N7 Zuidelijke Ringweg Groningen Fase 2
 Kaart 10 - Rijksweg 7 - hm. 199,8 - hm. 200,9
 Schaal 1:2.500 - mei 2013