

## NOTITIE



Datum : 26-05-2016

Onderwerp: Maatregelenpakket verplaatste en vrijkomende bustrace's binnenstad in € 22,5 mln

---

Het maatregelenpakket waarvoor bij de Binnenstadvisie Bestemming Binnenstad € 22,5 mln is geoormerkt, beslaat globaal de werkzaamheden zoals weergegeven in deze memo.

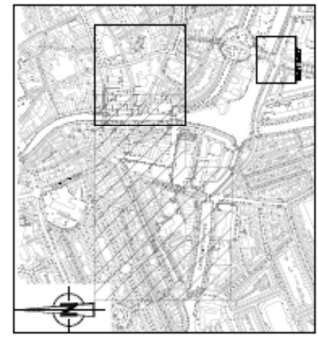
De kostenraming voor het maatregelenpakket is door Stadsingenieurs opgesteld in 2014 en herijkt voor het voorliggend voorstel Inrichtingsplan Bussen over West. Naast de gebruikelijke projectcontrol-momenten worden bij elke kredietaanvraag die put uit het maatregelenpakket € 22,5 mln, alle ramingen herijkt om te bezien of het totale maatregelenpakket daadwerkelijk binnen de € 22,5 mln valt. De herijking bij dit voorstel heeft laten zien dat dit het geval is. Alle in deze memo genoemde maatregelen zijn, met de huidige kennis van zaken, te realiseren binnen de € 22,5 mln.

Het maatregelenpakket bestaat uit de kosten voor het verplaatsen van de busroutes over west én over oost, het realiseren van de nieuwe autoroute aan de westzijde van de binnenstad, en het herinrichten van de daardoor vrijkomende ruimte in de binnenstad. De volgende straten zijn in deze ramingen meegenomen:

- Aweg (gedeeltelijk)
- Astraat
- Brugstraat
- Munnekeholm
- Gelkingestraat
- Oosterstraat
- Grote Markt (alleen de busroute)
- Oude Ebbingestraat
- St. Jansstraat
- Schuitendiep (gedeeltelijk)
- brug Kattendiep
- Emmasingel (kruising)
- Eeldersingel (kruising)
- herinrichting omgeving Eendrachtsbrug
- Westerhaven
- aanpassing bocht Eendrachtskade – Aweg (Tasmanplein)

Uitgangspunt bij deze raming is een herinrichting conform Ruimte voor Ruimte, gebaseerd op hiervoor gebruikelijke normbedragen (ervaringscijfers) per m<sup>2</sup>. Het asfalt wordt vervangen door gele steentjes en waar nu al gele steentjes liggen, wordt bestaand materiaal zo veel mogelijk hergebruikt. Zo is voor bijvoorbeeld de Grote Markt gerekend met het vervangen van het asfalt door gele steentjes. Voor additionele inrichtingsopgaven of ambities zijn nadere financiële afwegingen nodig.

Op de 4 onderstaande tekeningen (2 van west en 2 van oost) ziet u de straten die deel uitmaken van het pakket van 22,5 miljoen euro.

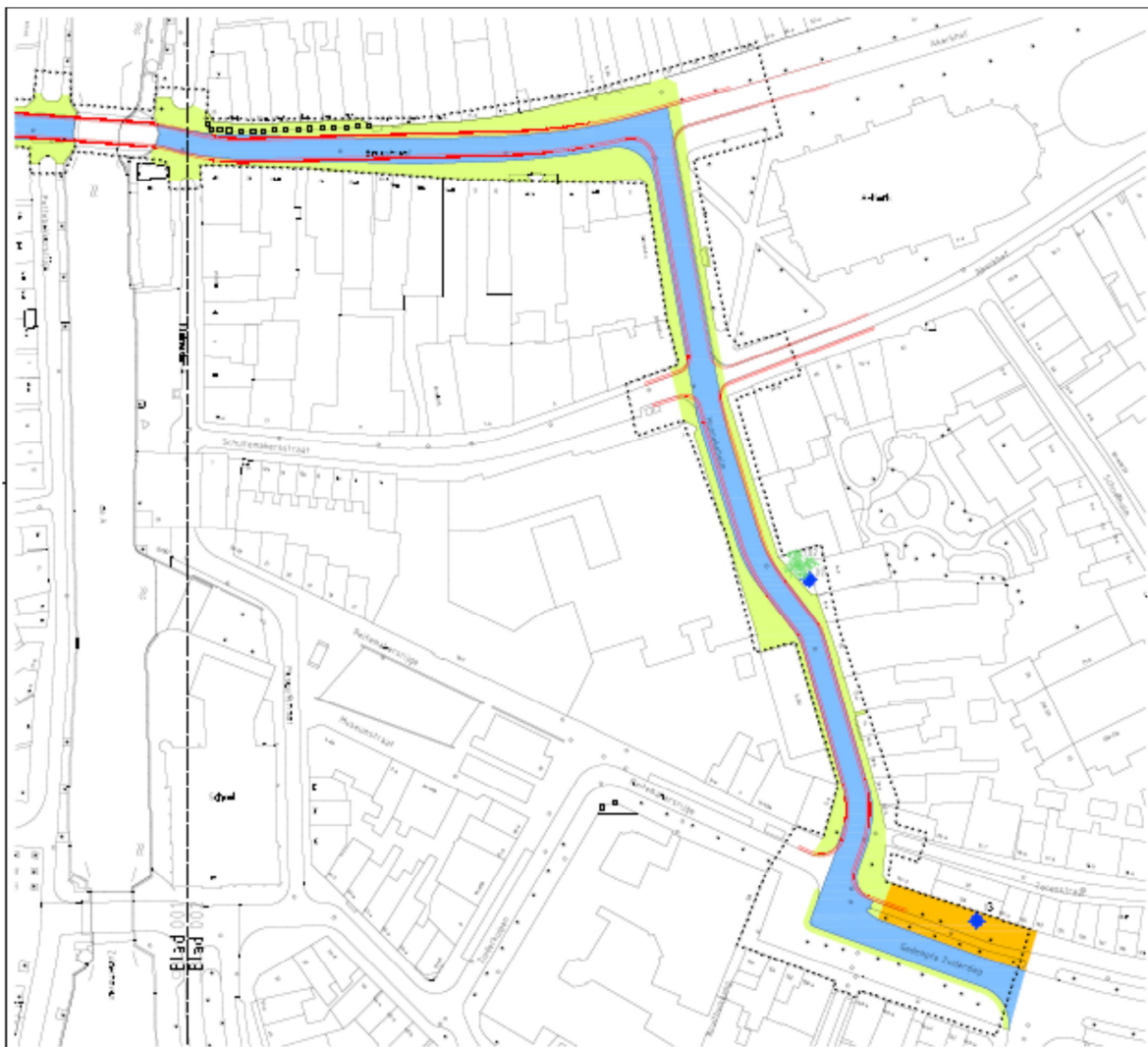


0.001 KAT: 1:1000  
04.09.2011

Ingenieurbüro Geomatics Am Markt 10 01065 Dresden Telefon: +49 (0)351 433 47 0 Telefax: +49 (0)351 433 47 10 E-Mail: info@geomatics.de www.geomatics.de	
Projekt: Einmündung Vitzke Verfalljahr: 2011	Blatt: 15/11
Auftraggeber: Verwaltung Amt-CSP Auftrag-Nr.: 2011-000000000000000000	Datum: 04.09.2011

Rot: Bauseite  
 Orange: Entwurfsbereich  
 Grün: Grünflächen  
 Blau: Wasser  
 Gelb: Verkehrsfläche  
 Rot: Verkehrsfläche  
 Blau: Verkehrsfläche  
 Grün: Verkehrsfläche



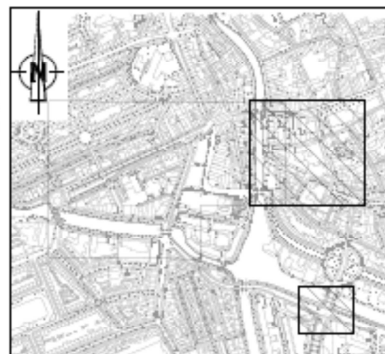


Situatie  
deel 3



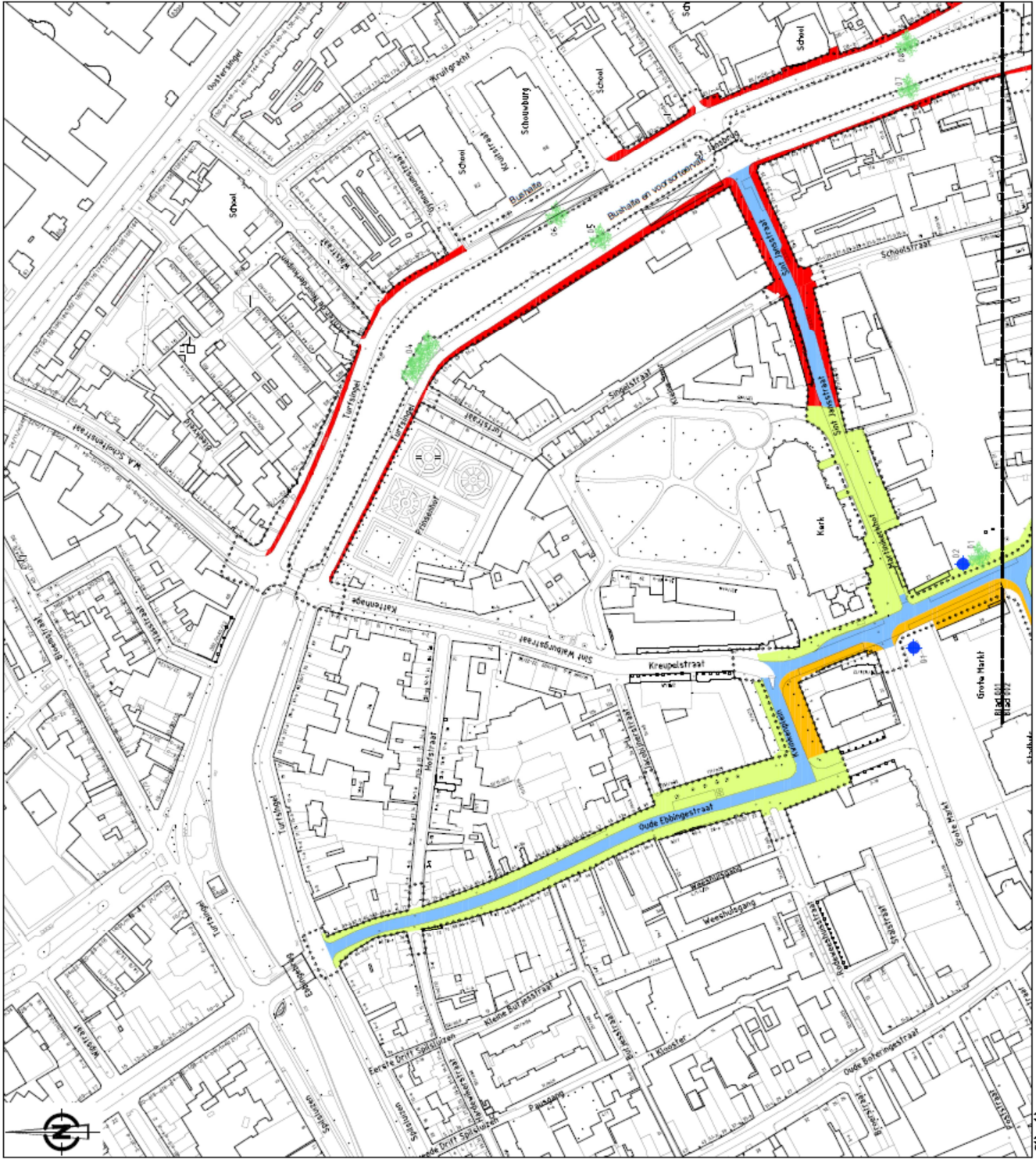
Situatie kruising Ennsbrug  
deel 4

- LEEG D:**
- Nieuw kanaal
  - Bestaande gebiedskwaliteit en/of
  - rijf en/of andere wateraanwinning
  - Bestaande -rijf en/of andere wateraanwinning
  - Nieuw waterpunt
  - Nieuw waterpunt

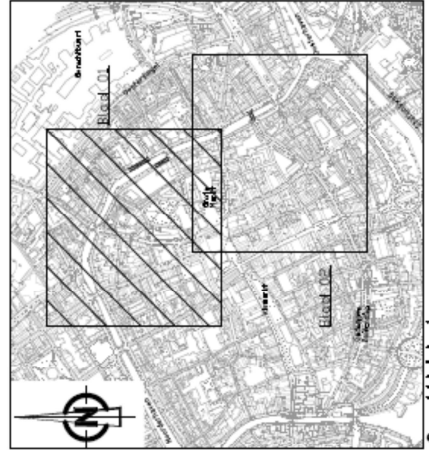


<b>CONCEPT</b>	
Eindhoven, Vrije Westelijke deel	
Voorlopig ontwerp	
Echtheid: 1:1000	
Schaal: 1:1000	
Datum: 2010	
Totaal aantal bladen: 5	
Bladnummer: 002	





- LEGENDA**
- Heuvelruike
  - Richting aanleg van rijkswaterkering op bestaande dijken / klems en waterwegen
  - Bestaande / geplande bestemming met bestemmingsplan
  - Opbouw en uitbreiding bestaande en/of nieuw te bouwen
  - Bestemming openbaar
  - Bestemming boom



Overzichtstekening  
Schaal 1:2500

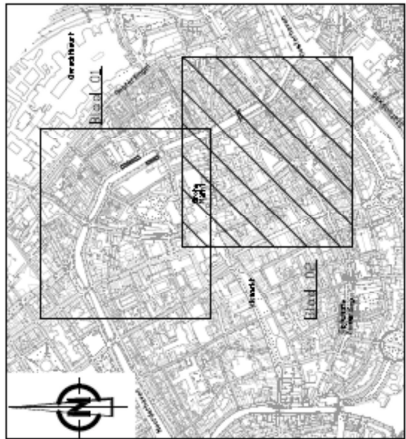
<b>Binnenstad, Visie Oosterlijk deel</b>	
<b>VOORLOPIG ONTWERP</b>	
Bestaande situatie Plangebied	
Schaal: 1:2500 Datum: 10-2015 Project: 101001 Pagina: 101001	001

Situatie  
Schaal 1:1000





- LEGENDA**
- Keurmerk**
  - Architectuur- en/of landschapsarchitectuur- en/of landschapsontwerp**
  - Herontwikkeling / aanpak van bestaande bebouwing met behoud van karakter**
  - Opbrengen van nieuwe bebouwing met behoud van karakter**
  - Beleidsgebied**
  - Beleidsgebied**



**Overzichtstekening**  
Schaal 1:1000

**Binnenstad, Visie Oostelijk deel**

**VOORLOPIG ONTWERP**  
Beleidsgebied, situatie Plangebied

**CONCEPT**

**Grontmij Groenningen**

**Schaal 1:1000**  
002