

Afdeling Verkeer en Vervoer  
Steller A.M. Hoekstra  
Onderwerp Bereikbaarheid taxistandplaats blinden/slechtzienden

De leden van de raad van de gemeente Groningen  
te  
GRONINGEN

Telefoon (050) 367 83 12

Bijlage(n) 1

Ons kenmerk RO 12.2911148

Datum **23 MRT 2012**

Uw brief van -

Uw kenmerk -

Geachte heer, mevrouw,

Uw raad heeft in de vergadering van 18 mei 2011 gevraagd of het college voornemens is iets te doen aan de huidige situatie op de taxistandplaats bij het Hoofdstation. Het hoofdstation is voor blinde mensen en slechtzienden vanaf de taxistandplaats namelijk onvoldoende aangegeven met geleidelijnen. Deze worden doorgaans uitgevoerd als ribbeltegels. Dat zijn tegels met "ribbel-reliëf" waarop slechtziende mensen zich oriënteren, de route vervolgen en hun bestemming bereiken.

Op de bijgevoegde kaart vindt u de wenselijke route voor blinden en slechtzienden. De route loopt langs het KPN-gebouw en de Kiss- en Ridevoorziening naar de (zij-ingang) van het Hoofdstation. Hieruit is af te leiden dat ribbeltegels ontbreken op het voetpad naast het KPN-gebouw en de Kiss & Ridevoorziening (de groene delen op de kaart). Overigens is er op het stadsbalkon geen ribbeltegel aangelegd omdat dit voor deze doelgroep geen gewenste route is door de diverse hellingen, hoogteverschillen en opstapjes.

Onlangs hebben wij overleg gevoerd met vertegenwoordigers van de Stichting voor Blinden en Slechtzienden waarin inderdaad werd uitgesproken dat er een goede route ontbreekt vanaf de taxistandplaats naar het station. Bovendien ontbreekt er een route rondom het stadsbalkon en worden de trapgaten naar de fietsenstalling als gevaarlijk ervaren. Dit is de reden waarom we de ribbeltegels naar het trapgat in het stadsbalkon verwijderen (het oranje deel op de kaart).


Het voorstel is de ontbrekende strook van ribbeltegels langs het KPN-gebouw en de Kiss & Ridevoorziening zo snel mogelijk aan te leggen. Ook willen wij de route rondom het stadsbalkon completeren en accentueren bij de instap van de bussen. U kunt dit terug vinden op de bijgevoegde kaart. Wij verwachten dat binnen drie maanden na dagtekening van deze brief de geleidelijnen gerealiseerd zijn.

Wij verwachten u bij deze voldoende te hebben geïnformeerd.


Met vriendelijke groet,  
burgemeester en wethouders van Groningen,  
de burgemeester,


de secretaris,

dr. J.P. (Peter) Rehwinkel



drs. M.A. (Maarten) Ruys





- Gidslijn handhaven
- Gidslijn nieuw
- Gidslijn verwijderen

**stad.**

Aanpassingen gidslijnen Stationsgebied

schaal: 1 : 500

formaat: A3

datum: 5 december 2011

dienst RO / EZ :: afdeling Ruimtelijke Plannen & Verkeer en Vervoer :: Gedempte Zuiderlep 98 :: 9711 HL Groningen :: tel.: 050 - 367 81 11

tekenaar:  
tekeningnaam: