

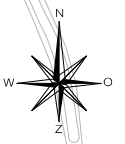
23

BESTEMMINGSPLAN OPENBAAR VAARWATER Overzicht deelkaarten

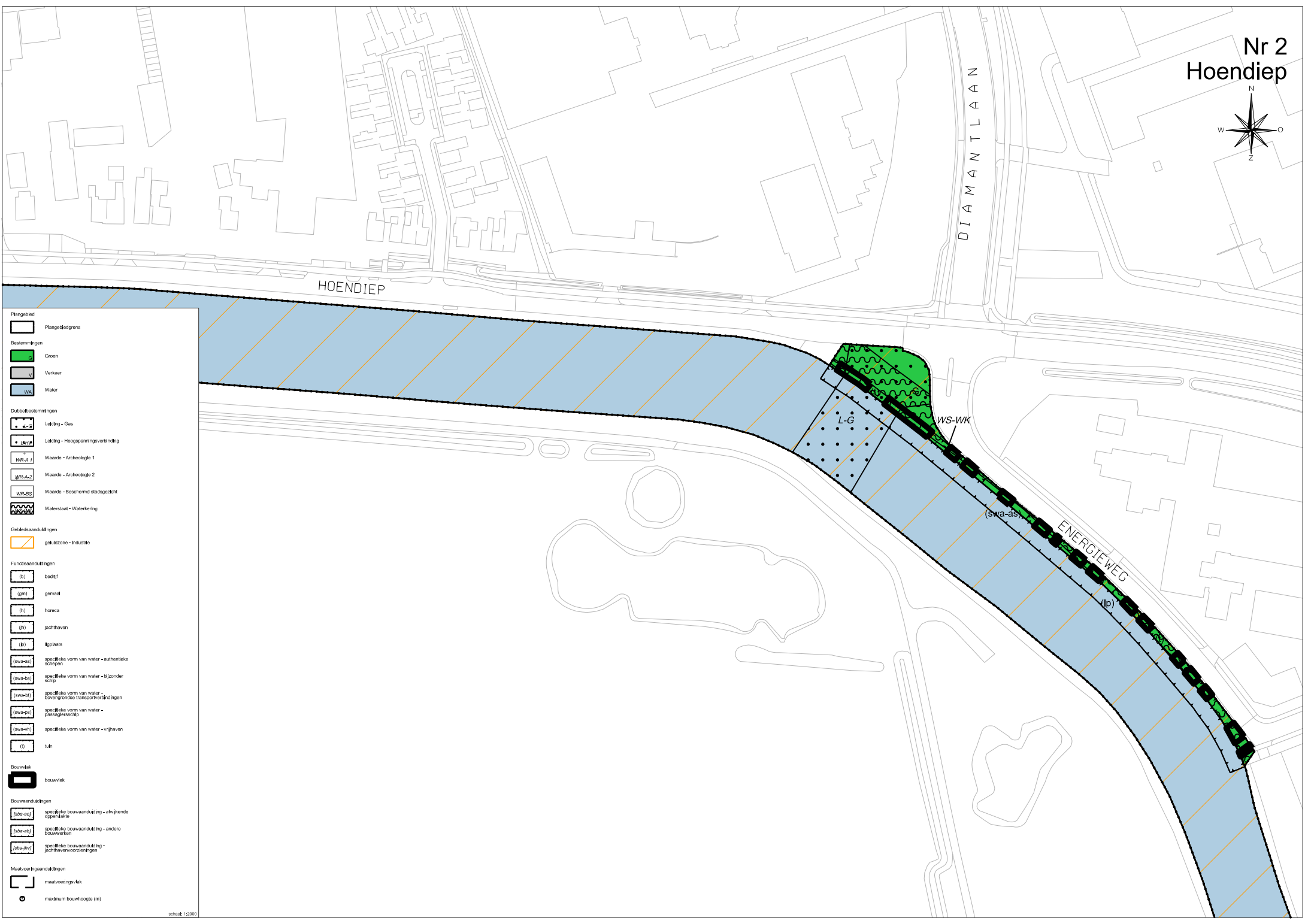
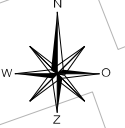
NL.IMRO.0014.BP592OpnbVaarw2019-ow01
status: ontwerp
vastgesteld:

schaal 1 : 50.000
formaat: A 3



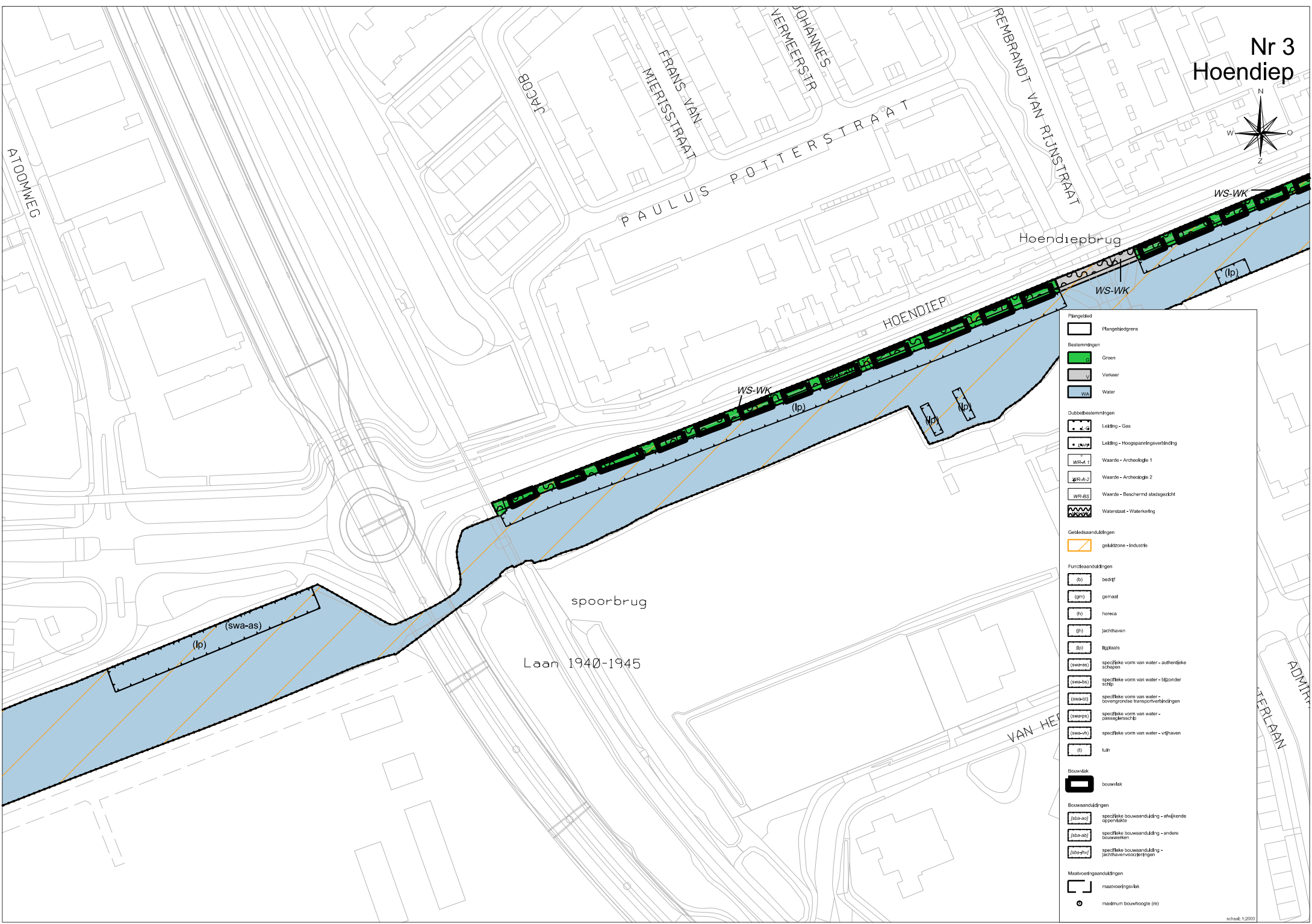


	Plangebiedsgrens
Bestemmingen	
	Groen
	Verkeer
	Water
Dubbelbestemmingen	
	Leiding - Gas
	Leiding - Hoogspanningsverleiding
	Waarde - Archeologische 1
	Waarde - Archeologische 2
	Waarde - Beschermde stadsgezicht
	Waterstaat - Waterkering
Gebiedsaanduidingen	
	geldtzone - Industrie
Functionaanduidingen	
	bedrijf
	gemeent
	horeca
	jachthavens
	ligplaats
	specifieke vorm van water - authentieke schepen
	specifieke vorm van water - bijzonder schip
	specifieke vorm van water - bovengrondse passagiersvaartuigen
	specifieke vorm van water - passagiersschip
	specifieke vorm van water - vlihaven
	tuh
Bouwfak	
	bouwvlak
Bouwaanduidingen	
	specifieke bouwaanduiding - afwijkende oppervlakte
	specifieke bouwaanduiding - andere bouwwerken
	specifieke bouwaanduiding - jachthavenvoorwaarden
Maatvoeringsaanduidingen	
	maatvoeringsvlak
	maximum bouwhoogte (m)



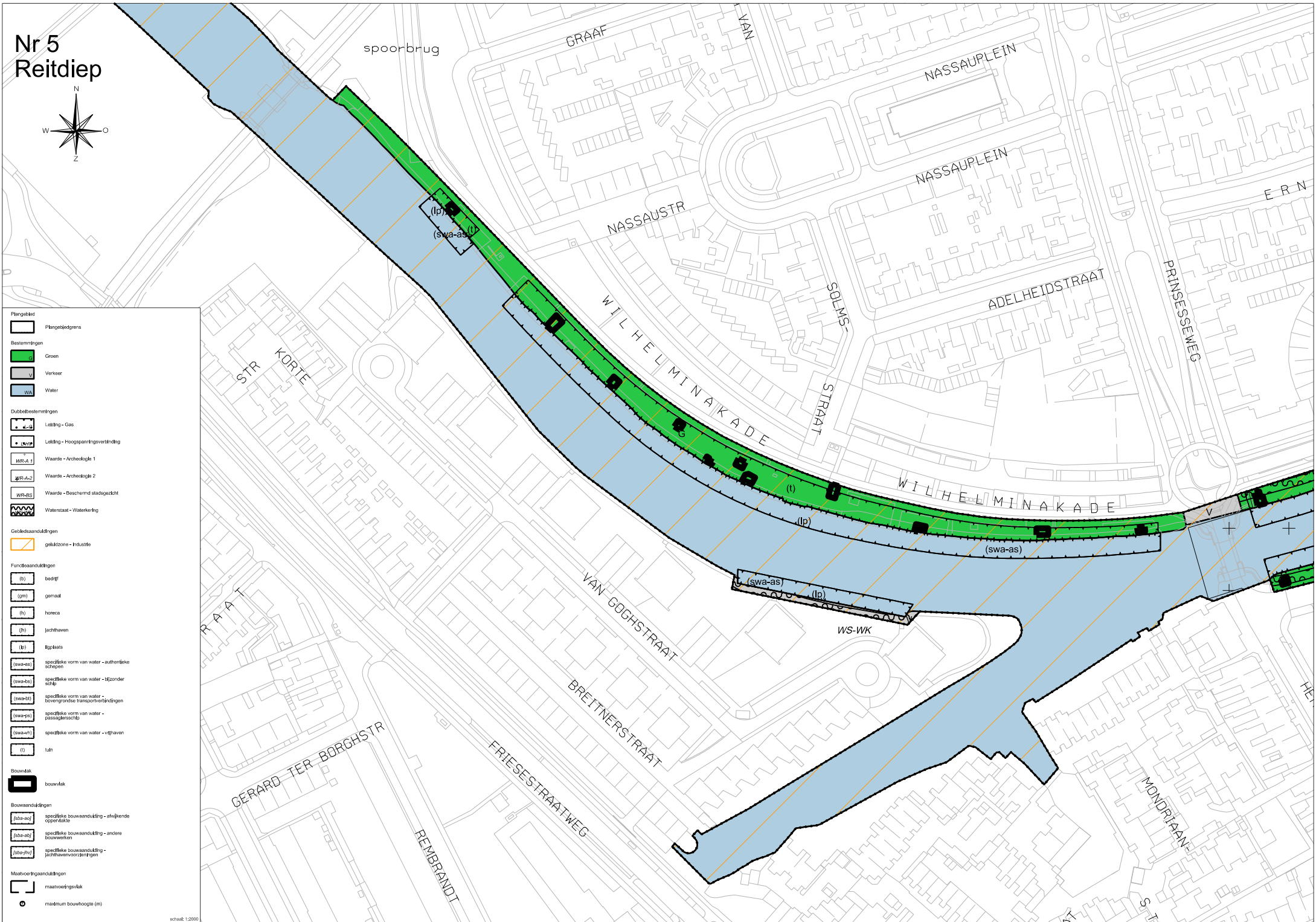
	Plangebied
	Plangebiedsgrens
Bestemmingen	
	Groen
	Verkeer
	Water
Dubbelbestemmingen	
	Liding - Gas
	Liding - Hoogspanningsverleiding
	Waarde - Archeologie 1
	Waarde - Archeologie 2
	Waarde - Beschermde stadsgecht
	Waterstaat - Waterkering
Gebiedsaanduidingen	
	geldzone - Industrie
Funciesaanuidingen	
	bedrijf
	gemeent
	horeca
	jachthaven
	ligplaats
	specifieke vorm van water - authentieke schepen
	specifieke vorm van water - bijzonder schip
	specifieke vorm van water - bovengrondse transportvoorzieningen
	specifieke vorm van water - passagiersschip
	specifieke vorm van water - vijfhaven
	tuh
Bouwfak	
	bouwvlak
Bouwaanuidingen	
	specifieke bouwaanuiding - afwijkende oppervlakte
	specifieke bouwaanuiding - andere bouwwerken
	specifieke bouwaanuiding - jachthavenvoorzieningen
Maatvoeringsaanduidingen	
	maatvoeringsvlak
	maximum bouwhoogte (m)

Nr 3 Hoendiep



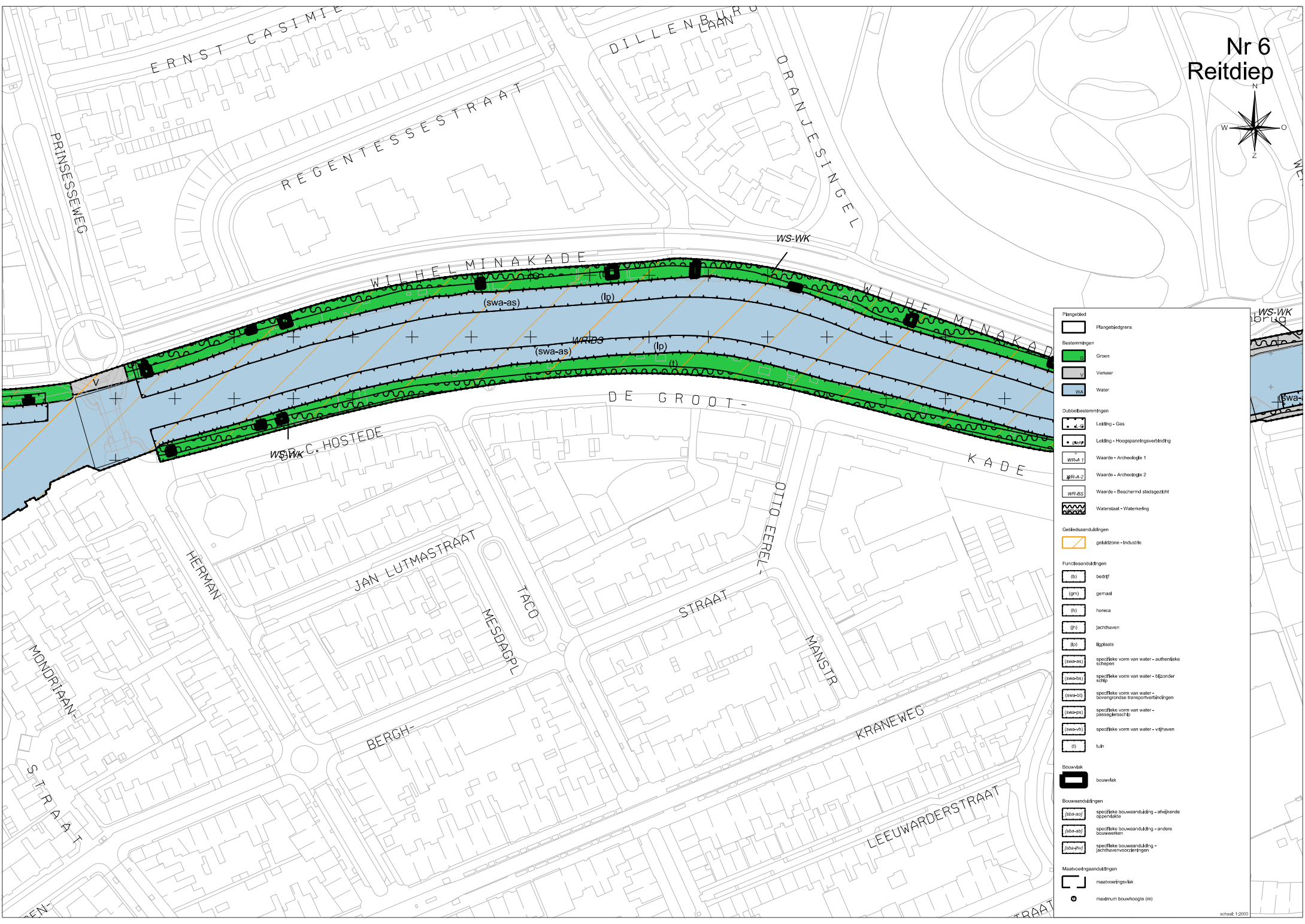
	Plangebied
	Plangebiedsgrens
Bestemmingen	
	Groen
	Verkeer
	Water
Dubbelbestemmingen	
	Leiding - Gas
	Leiding - Hoogspanningsverbinding
	Waarde - Archeologie 1
	Waarde - Archeologie 2
	Waarde - Beschermd stadsgezicht
	Waterstaat - Waterkering
Geluidsrandvullingen	
	geluizone - Industrie
Functieaanduidingen	
	bedrijf
	gemeent
	horeca
	jachthaven
	lipkaats
	specifieke vorm van water - authentieke schipen
	specifieke vorm van water - bijzonder schip
	specifieke vorm van water - bovengrondse transportverbindingen
	specifieke vorm van water - passagiersschip
	specifieke vorm van water - vrachthaven
	tuin
Bouwkijk	
	bouwtak
Bouwaanduidingen	
	specifieke bouwaanduiding - afwijkende oppervlakte
	specifieke bouwaanduiding - andere bouwwerken
	specifieke bouwaanduiding - jachthavenvoorzieningen
Maatvoeringsaanduidingen	
	maatvoeringsvlak
	maxim. bouwhoogte (m)

Nr 5 Reitdiep



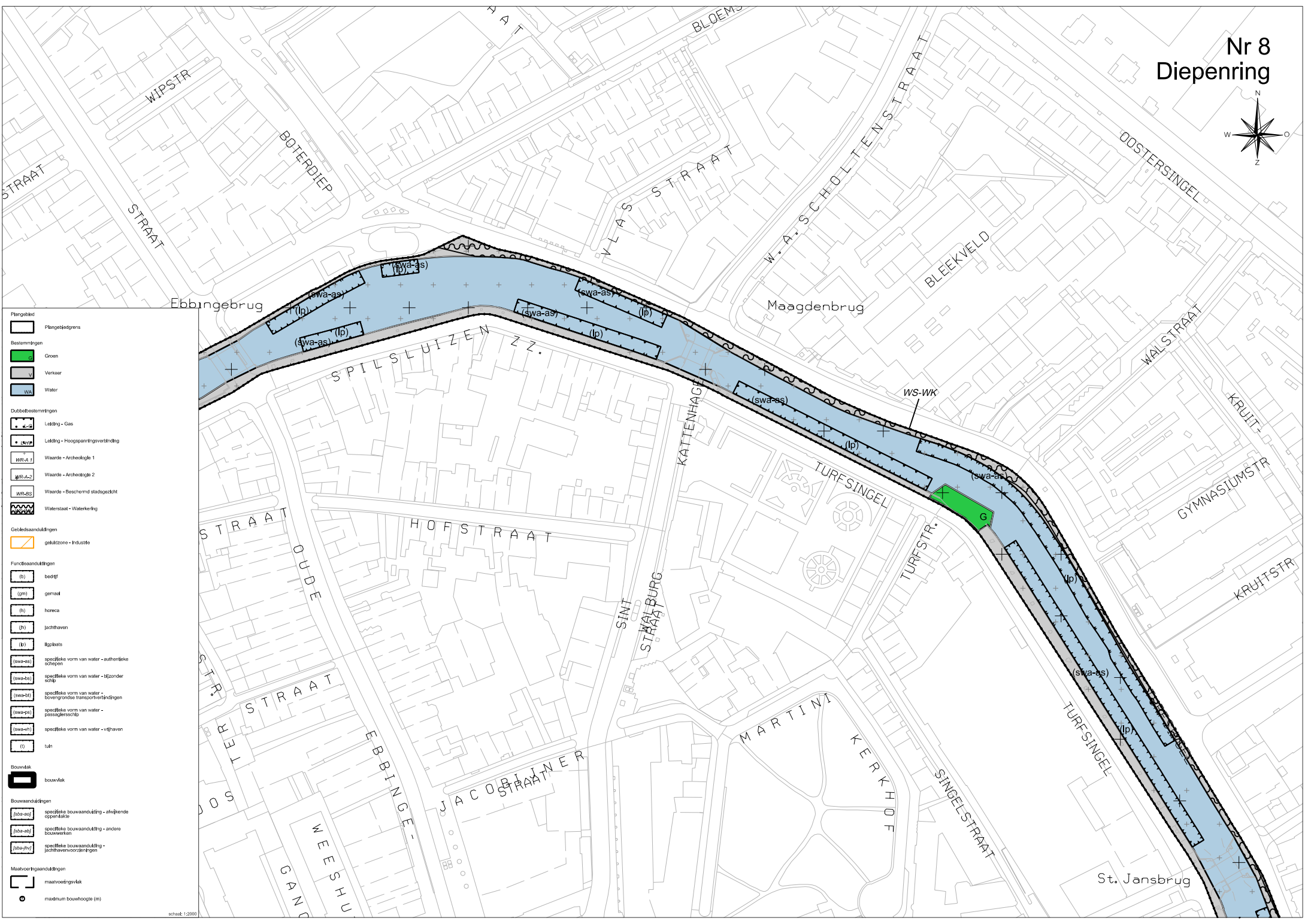
- Plangebied**
- Plangebiedsgrens
- Bestemmingen**
- Groen
- Verkeer
- Water
- Dubbelbestemmingen**
- Leiding - Gas
- Leiding - Hoogspanningsverleiding
- Waarde - Archeologische 1
- Waarde - Archeologische 2
- Waarde - Beschermde stadsgezicht
- Waterstaat - Waterkering
- Gebeds aanduidingen**
- geldzone - Industrie
- Functies aanduidingen**
- (b) bedrijf
- (gm) gemeent
- (h) horeca
- (h) jachthaven
- (b) ligplaats
- specifieke vorm van water - authentieke schepen
- specifieke vorm van water - bijzondere schip
- specifieke vorm van water - bovengrondse transportverbindingen
- specifieke vorm van water - passagiersschip
- specifieke vorm van water - vijfhaven
- (t) tuin
- Bouwfak**
- bouwvlak
- Bouwaanduidingen**
- specifieke bouwaanduiding - afwijkende oppervlakte
- specifieke bouwaanduiding - andere bouwwerken
- specifieke bouwaanduiding - jachthavenaanduidingen
- Maatvoerings aanduidingen**
- maatvoeringsvlak
- maximum bouwhoogte (m)

Nr 6
Reitdiep



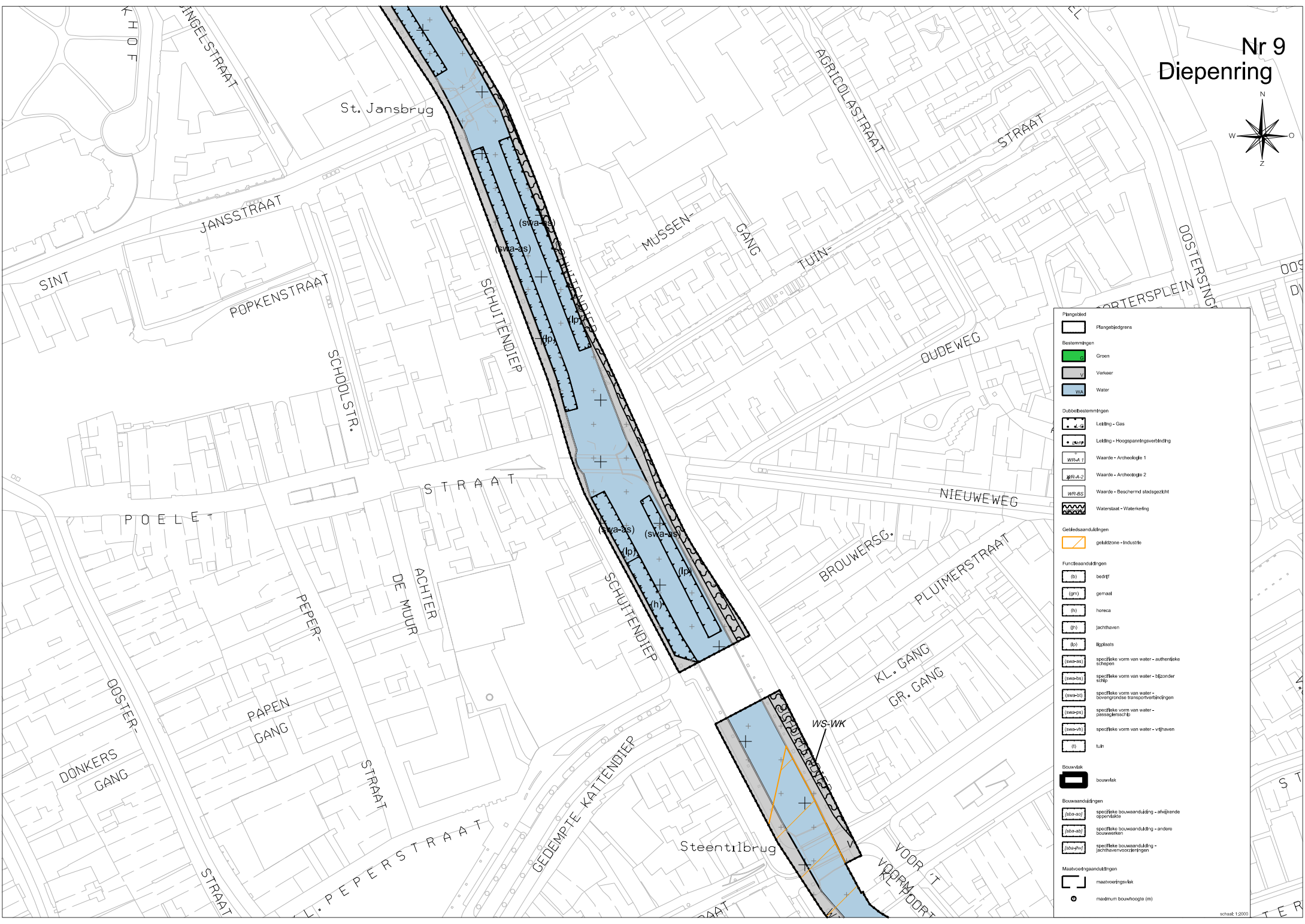
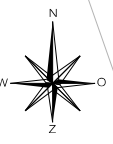
	Plan gebied
	Plan gebiedsgrans
Bestemmingen	
	Groen
	Verkeer
	Water
Dubbelbestemmingen	
	Leiding - Gas
	Leiding - Hoogspanningsverbinding
	Waarde - Archeologie 1
	Waarde - Archeologie 2
	Waarde - Beschermd stadsgezicht
	Waterstaat - Waterkering
Gedruis aanduidingen	
	gelukzone - Industrie
Functie aanduidingen	
	bedrijf
	gemeent
	horeca
	jachthaven
	bijplaats
	specifieke vorm van water - authentieke schepen
	specifieke vorm van water - bijzonder schip
	specifieke vorm van water - laagvond grondtransportvoorzieningen
	specifieke vorm van water - passagiersschip
	specifieke vorm van water - vrachthaven
	tuin
Bouwvlak	
	bouwvlak
Bouwaanduidingen	
	specifieke bouwaanduiding - zijliggende oppervlakte
	specifieke bouwaanduiding - andere bouwwerken
	specifieke bouwaanduiding - jachthavenvoorzieningen
Maatvoering aanduidingen	
	maatvoering vlak
	maximium bouwhoogte (m)

Nr 8 Diepenring



- Plangebied**
- Plangebiedgrens
- Bestemmingen**
- Groen
- Verkeer
- Water
- Dubbelbestemmingen**
- Leiding - Gas
- Leiding - Hoopspanningsverleiding
- Waars - Archeologie 1
- Waars - Archeologie 2
- Waars - Beschermd stadsgezicht
- Waterstaat - Waterkering
- Gebiedsaanduidingen**
- geldzone - Industrie
- Funciesaanuidingen**
- (b) bedrijf
- (gm) gemeent
- (h) horeca
- (h) jachthaven
- (b) ligplaats
- specifieke vorm van water - authentieke schepen
- specifieke vorm van water - bijzonder schip
- specifieke vorm van water - bovengrondse transportvoorzieningen
- specifieke vorm van water - passagiersschip
- specifieke vorm van water - vijshaven
- (l) tuh
- Bouwfak**
- bouwvlak
- Bouwaanduidingen**
- specifieke bouwaanduiding - afwijkende oppervlakte
- specifieke bouwaanduiding - andere bouwwerken
- specifieke bouwaanduiding - jachthavenvoorzieningen
- Maatvoeringsaanduidingen**
- maatvoeringsvlak
- maximum bouwhoogte (m)

Nr 9 Diepenring



	Plangebied
	Bestemmingen
	Groen
	Verkeer
	Water
	Dubbelbestemmingen
	Leiding - Gas
	Leiding - Hoogspanningsverbinding
	Waarde - Archeologie 1
	Waarde - Archeologie 2
	Waarde - Bescherm stadsgezicht
	Waterstaat - Waterkering
	Geldsaanduidingen
	plangebied - Industrie
	Functieaanduidingen
	(b) bedrijf
	(gm) gemeentelijk
	(h) horeca
	(j) jachthaven
	(l) ligplaats
	(swa-as) specifieke vorm van water - authentieke schipen
	(swa-b) specifieke vorm van water - bijzonder schip
	(swa-l) specifieke vorm van water - bovengrondse transportverbindingen
	(swa-p) specifieke vorm van water - passagiersschip
	(swa-v) specifieke vorm van water - vrachthaven
	(t) tuin
	Bouwvlak
	bouwvlak
	Bouwaanduidingen
	(ba-a) specifieke bouwaanduiding - afwijkende oppervlakte
	(ba-b) specifieke bouwaanduiding - andere bouwwerken
	(ba-c) specifieke bouwaanduiding - jachthavenvoorzieningen
	Maatvoeringsaanduidingen
	maatvoeringsvlak
	maximum bouwhoogte (m)

Nr 10 Verbindingskanaal en Oosterhaven



Maatvoeringsanduidingen
 maatvoeringsvlak
 maximum bouwhoogte (m)

schaal: 1:2000

Planggetal

Bestemmingen

- Groen
- Verkeer
- Water

Dubbelbestemmingen

- Letting - Gas
- Letting - Hoogspanningsverbinding
- WA-A-1 Waarde - Archeologie 1
- WA-A-2 Waarde - Archeologie 2
- WR-B-S Waarde - Beschermd stadsgezicht
- Waterstaat - Waterkering

Geleedsaanuidingen

- geleedzone - Industrie

Functieaanuidingen

- (b) bedrijf
- (gm) gemeent
- (h) horeca
- (j) jachthaven
- (p) bijplaats
- (swa-s) specifieke vorm van water - authentieke schepen
- (swa-v) specifieke vorm van water - bijzonder schip
- (swa-t) specifieke vorm van water - bovengrondse transportverbindingen
- (swa-pa) specifieke vorm van water - passagiersschip
- (swa-vh) specifieke vorm van water - vijfhaven
- (t) tuin

Bouwvlak

- bouwvlak

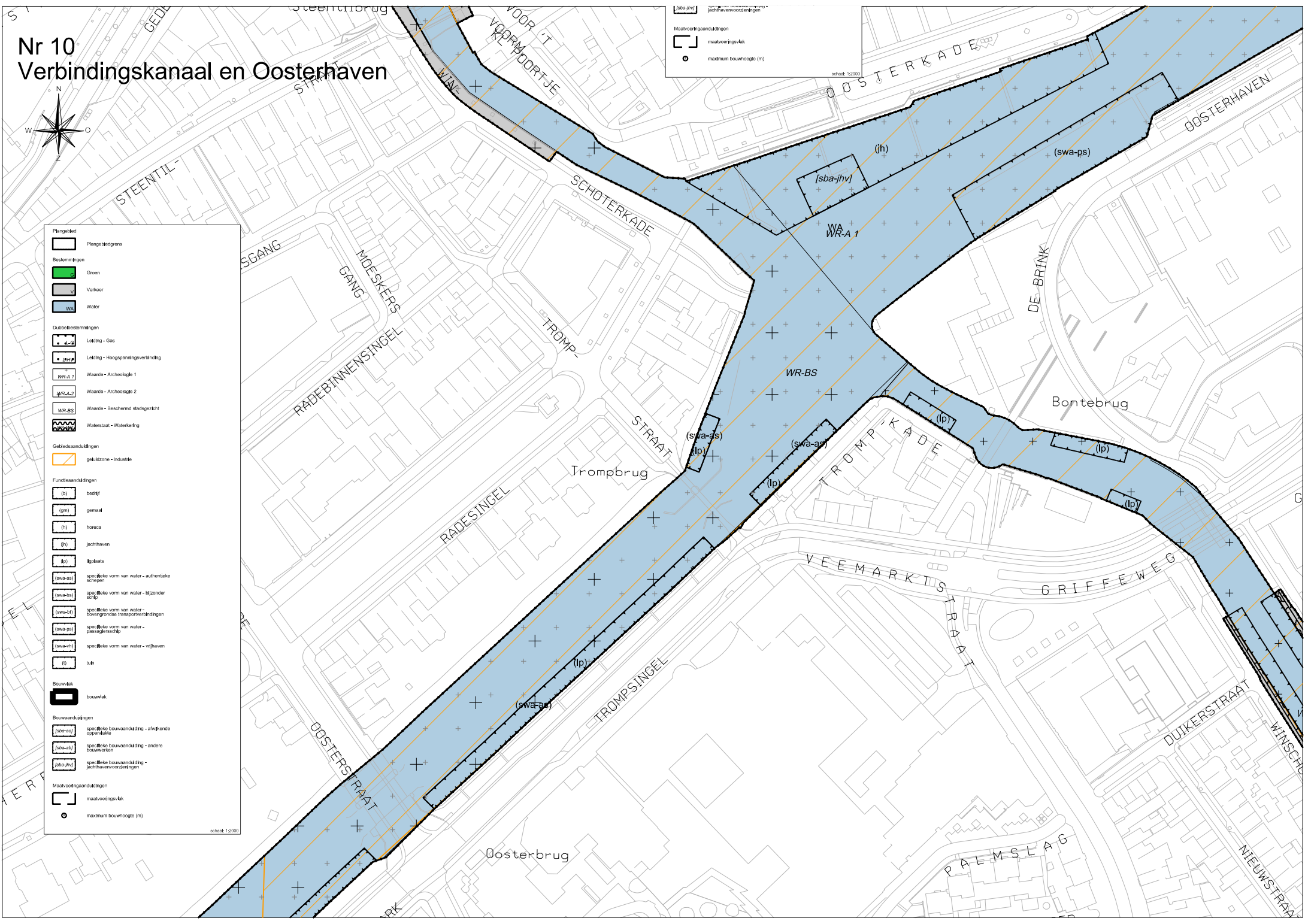
Bouwaanduidingen

- specifieke bouwaanduiding - afsluitende oppervlakte
- specifieke bouwaanduiding - andere bouwwerken
- specifieke bouwaanduiding - jachthavenvoorzorgingen

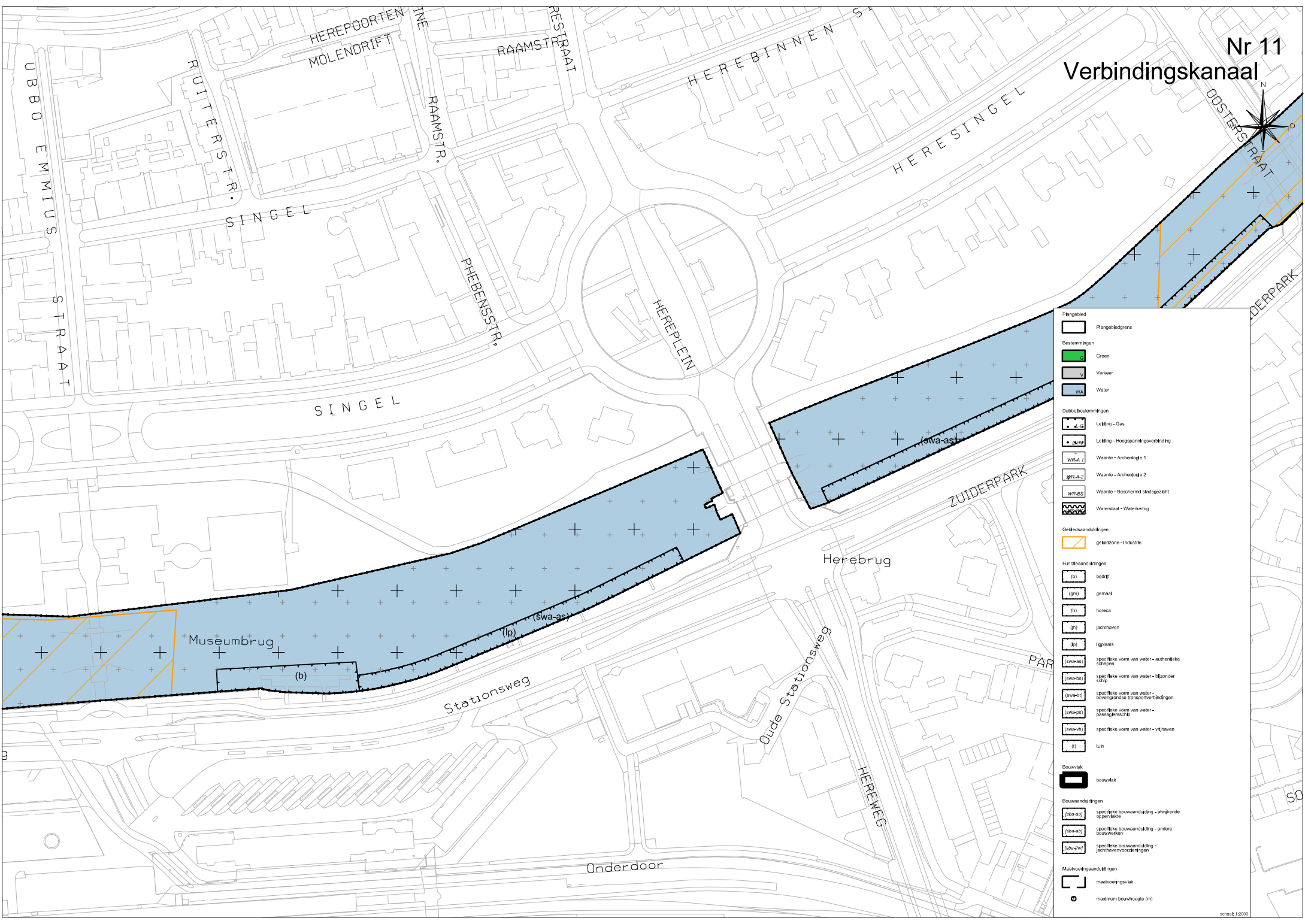
Maatvoeringsanduidingen

- maatvoeringsvlak
- maximum bouwhoogte (m)

schaal: 1:2000

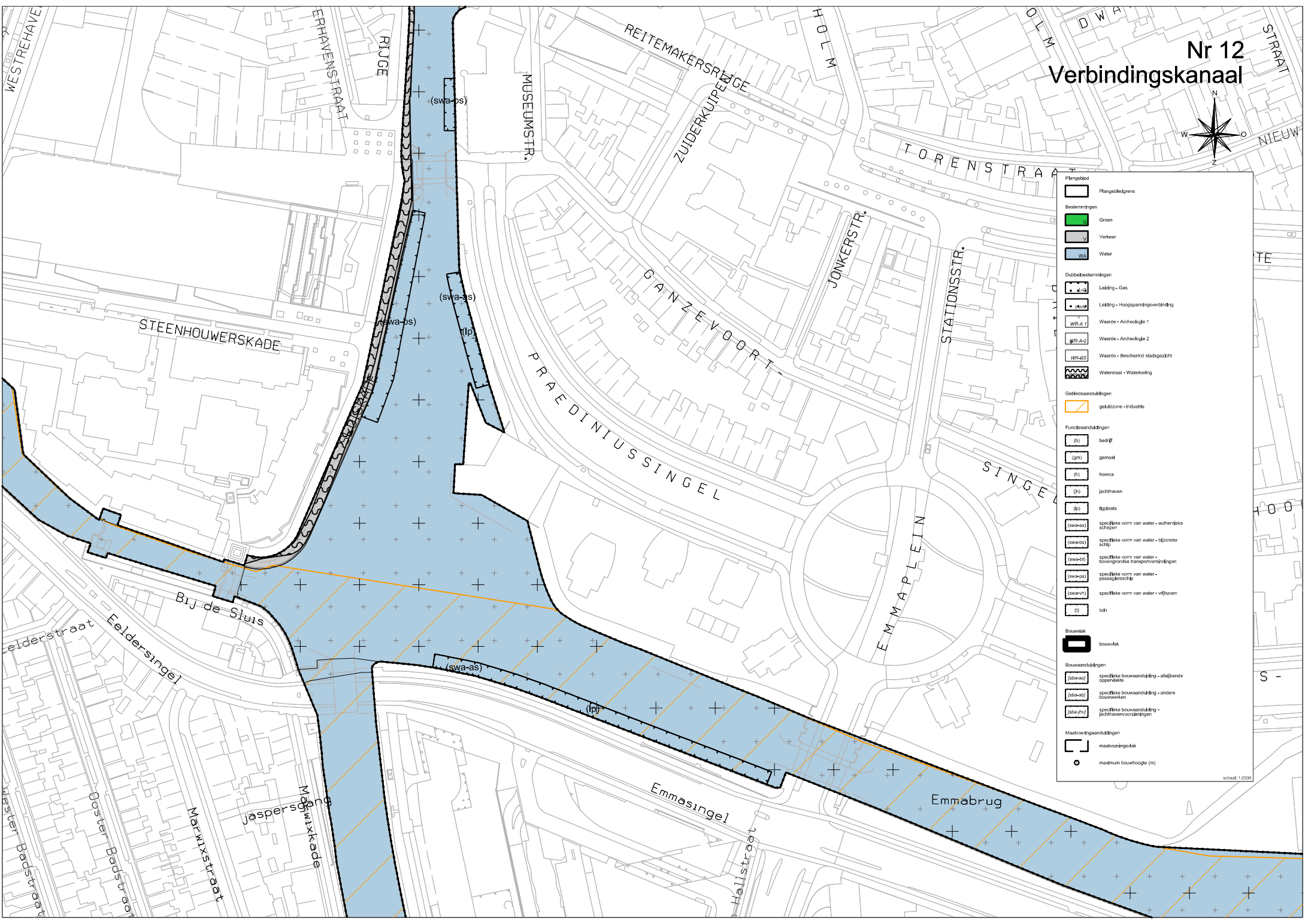


Verbindingskanaal



	Plangebied
	Bestemmingen
	Groen
	Verkeer
	Water
	Dubbelbestemmingen
	Leding - Gas
	Leding - Hoogspanningsverbinding
	Waarde - Archeologie 1
	Waarde - Archeologie 2
	Waarde - Beschermd stadsgezicht
	Waterstaat - Waterkering
	Geldbeaanduidingen
	gelukzone - Industrie
	Functieaanduidingen
	bedrijf
	gemeent
	horeca
	jachthaven
	ligplaats
	specifieke vorm van water - authentieke schipen
	specifieke vorm van water - bijzonder schip
	specifieke vorm van water - bovengrondse transportvoertuigen
	specifieke vorm van water - passagiersschip
	specifieke vorm van water - vrhaven
	tuin
	Bouwvlak
	bouwvlak
	Bouwaanduidingen
	specifieke bouwaanduiding - afwijkende oppervlakte
	specifieke bouwaanduiding - andere bouwwerken
	specifieke bouwaanduiding - jachthavenvoorzieningen
	Maatvoeringsaanduidingen
	maatvoeringsvlak
	maximum bouwhoogte (m)

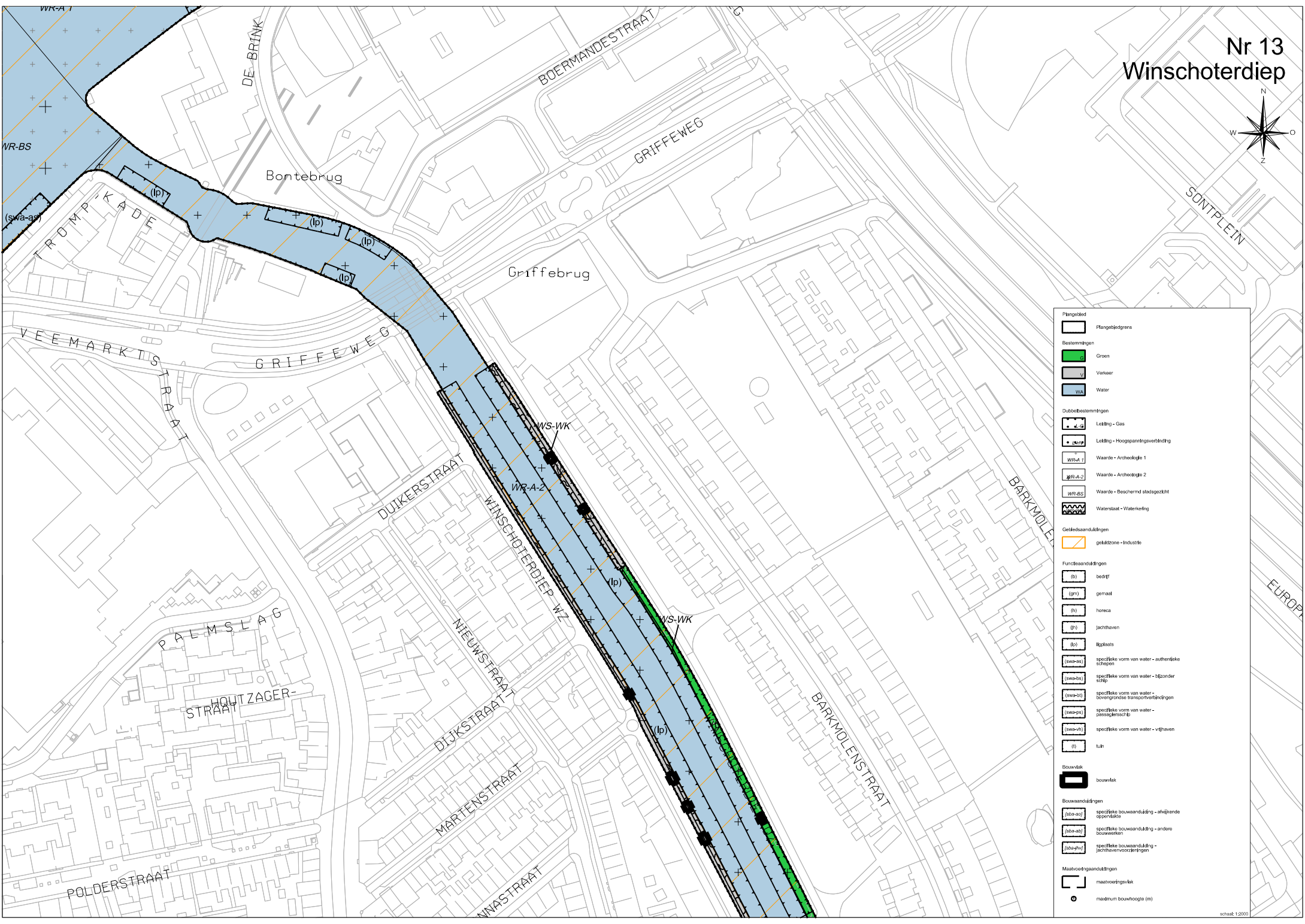
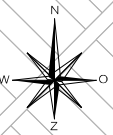
Nr 12 Verbindingskanaal



	Plangebied
	Plangeelidgrens
Bestemmingen	
	Groen
	Verkeer
	Water
Dubbelbestemmingen	
	Lijping - Gas
	Lijping - Hoogspanningsverbinding
	Waarde - Archeologie 1
	Waarde - Archeologie 2
	Waarde - Beschermd stadsgezicht
	Waterstaat - Waterkering
Geleedingsaanduidingen	
	geleedingszone - Industrie
Functionaanduidingen	
	bedrijf
	gensaal
	horeca
	jachthaven
	ligplaats
	specifieke vorm van water - authentieke schippen
	specifieke vorm van water - bijzonder stoff
	specifieke vorm van water - bovengrondse transportverbindingen
	specifieke vorm van water - passagiersschip
	specifieke vorm van water - vrfhaven
	tuin
Bouwvlak	
	bouwvlak
Bouwaanduidingen	
	specifieke bouwaanduiding - afwijkende oppervlakte
	specifieke bouwaanduiding - andere bouwwerken
	specifieke bouwaanduiding - jachthavenvoorzieningen
Maatvoeringsaanduidingen	
	maatvoeringsvlak
	maximale bouwhoogte (m)

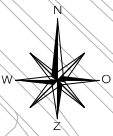
schaal: 1:2000

Nr 13 Winschoterdiep



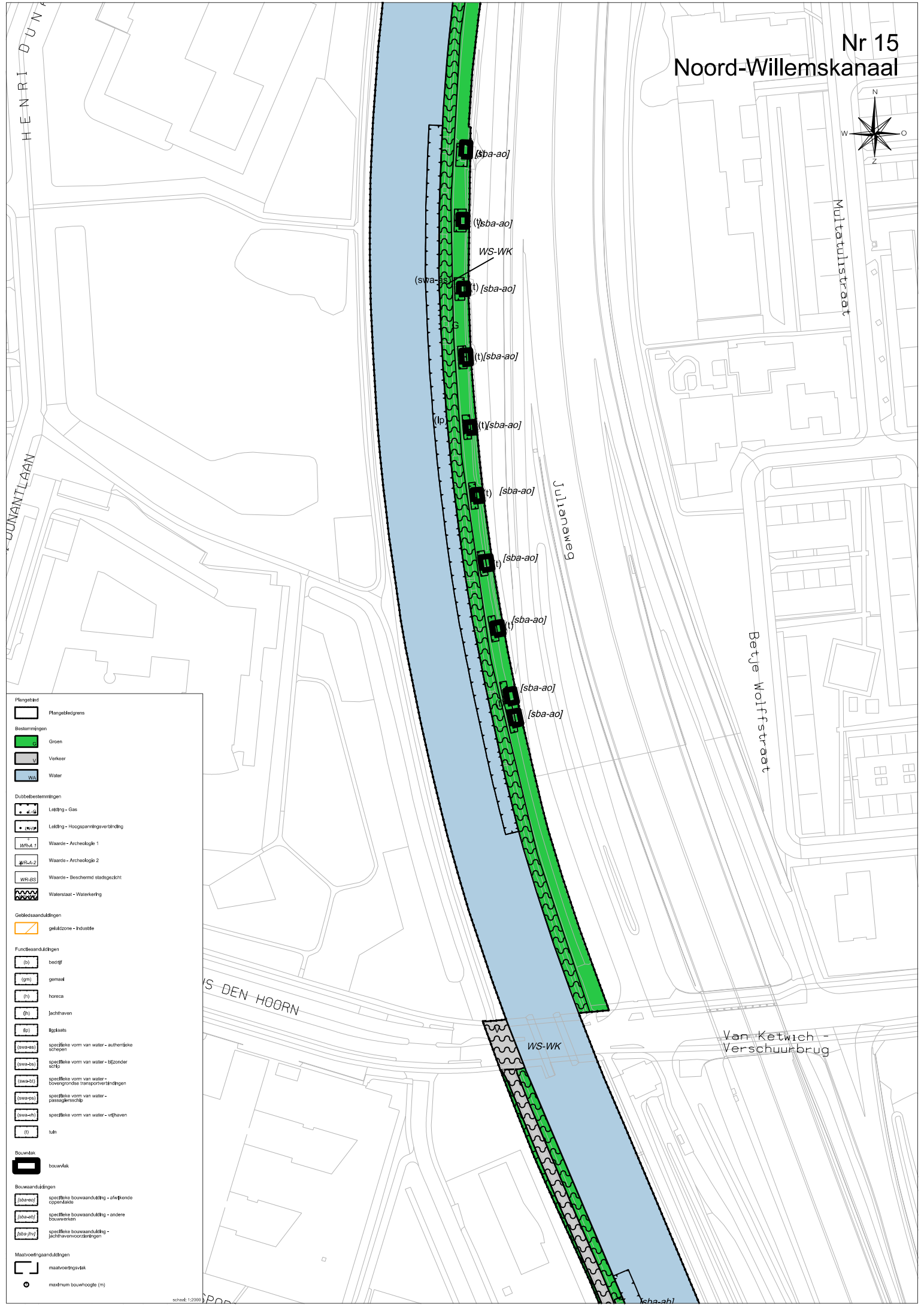
	Plangebied
	Plangebiedsgrens
Bestemmingen	
	Groen
	Verkeer
	Water
Dubbelbestemmingen	
	Leiding - Gas
	Leiding - Hoogspanningsverbinding
	Waarde - Archeologie 1
	Waarde - Archeologie 2
	Waarde - Beschermd stadsgezicht
	Waterstaat - Waterkering
Gedruiscanduidingen	
	plakzone - Industrie
Functieaanduidingen	
	bedrijf
	gemeent
	horeca
	jachthaven
	ligplaats
	specifieke vorm van water - authentieke schippen
	specifieke vorm van water - bijzonder schip
	specifieke vorm van water - bovengrondse transportvoertuigen
	specifieke vorm van water - passagiersschip
	specifieke vorm van water - vrachthaven
	tuin
Bouwvlak	
	bouwvlak
Bouwaanduidingen	
	specifieke bouwaanduiding - afwijkende oppervlakte
	specifieke bouwaanduiding - andere bouwwerken
	specifieke bouwaanduiding - jachthavenvoorzieningen
Maatvoeringsaanduidingen	
	maatvoeringsvlak
	maximum bouwhoogte (m)

Nr 14 Winschoterdiep



	Plangebied
	Bestemmingen
	Groen
	Verkeer
	Water
	Dubbelbestemmingen
	Leding - Gas
	Leding - Hoogspanningsverbinding
	Waarde - Archeologie 1
	Waarde - Archeologie 2
	Waarde - Bescherm stadsgedicht
	Waterstaat - Waterkering
	Geldbeaanduidingen
	parkzone - Industrie
	Functieaanduidingen
	bedrijf
	gemeent
	horeca
	jachthaven
	lipkants
	specifieke vorm van water - authentieke schipen
	specifieke vorm van water - bijzonder schip
	specifieke vorm van water - bovengrondse transportvoertuigen
	specifieke vorm van water - passagiersschip
	specifieke vorm van water - vrachthaven
	tuin
	Bouwvlak
	Bouwaanduidingen
	specifieke bouwaanduiding - afwijkende oppervlakte
	specifieke bouwaanduiding - andere bouwwerken
	specifieke bouwaanduiding - jachthavenvoorzieningen
	Meetvoeringaanduidingen
	maximum bouwhoogte (m)

Nr 15 Noord-Willemskanaal



	Plangebied
	Plangebiedsgrens
Bestemmingen	
	Groen
	Verkeer
	Water
Dubbelbestemmingen	
	Letting - Gas
	Letting - Hoogspanningsverbinding
	Waarde - Archeologie 1
	Waarde - Archeologie 2
	Waarde - Beschermd stadsgezicht
	Waterstaat - Waterkering
Gebiedsaanduidingen	
	geulizone - Industrie
Functieaanduidingen	
	bedrijf
	gemeent
	horeca
	jachthaven
	logies
	specifieke vorm van water - authentieke schepen
	specifieke vorm van water - bijzondere schip
	specifieke vorm van water - bovengrondse transportverbindingen
	specifieke vorm van water - passagiersschip
	specifieke vorm van water - vliehaven
	tuk
Bouwfak	
	bouwfak
Bouwaanduidingen	
	specifieke bouwaanduiding - afwijkende oppervlakte
	specifieke bouwaanduiding - andere bouwwerken
	specifieke bouwaanduiding - jachthavenoordeelingen
Maatvoeringsaanduidingen	
	maatvoeringsvlak
	maximum bouwhoogte (m)

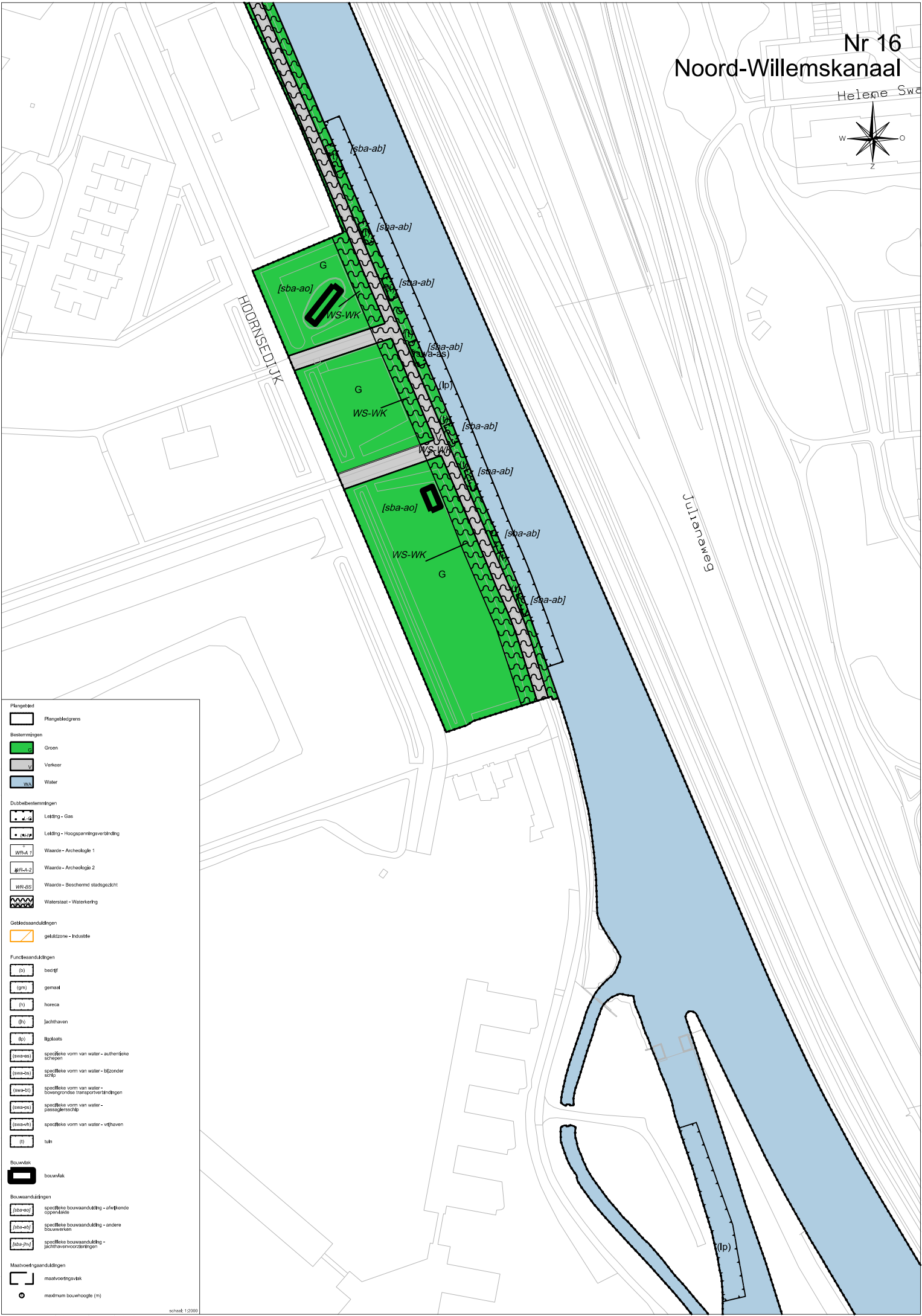
Nr 16 Noord-Willemskanaal

Helene Swa



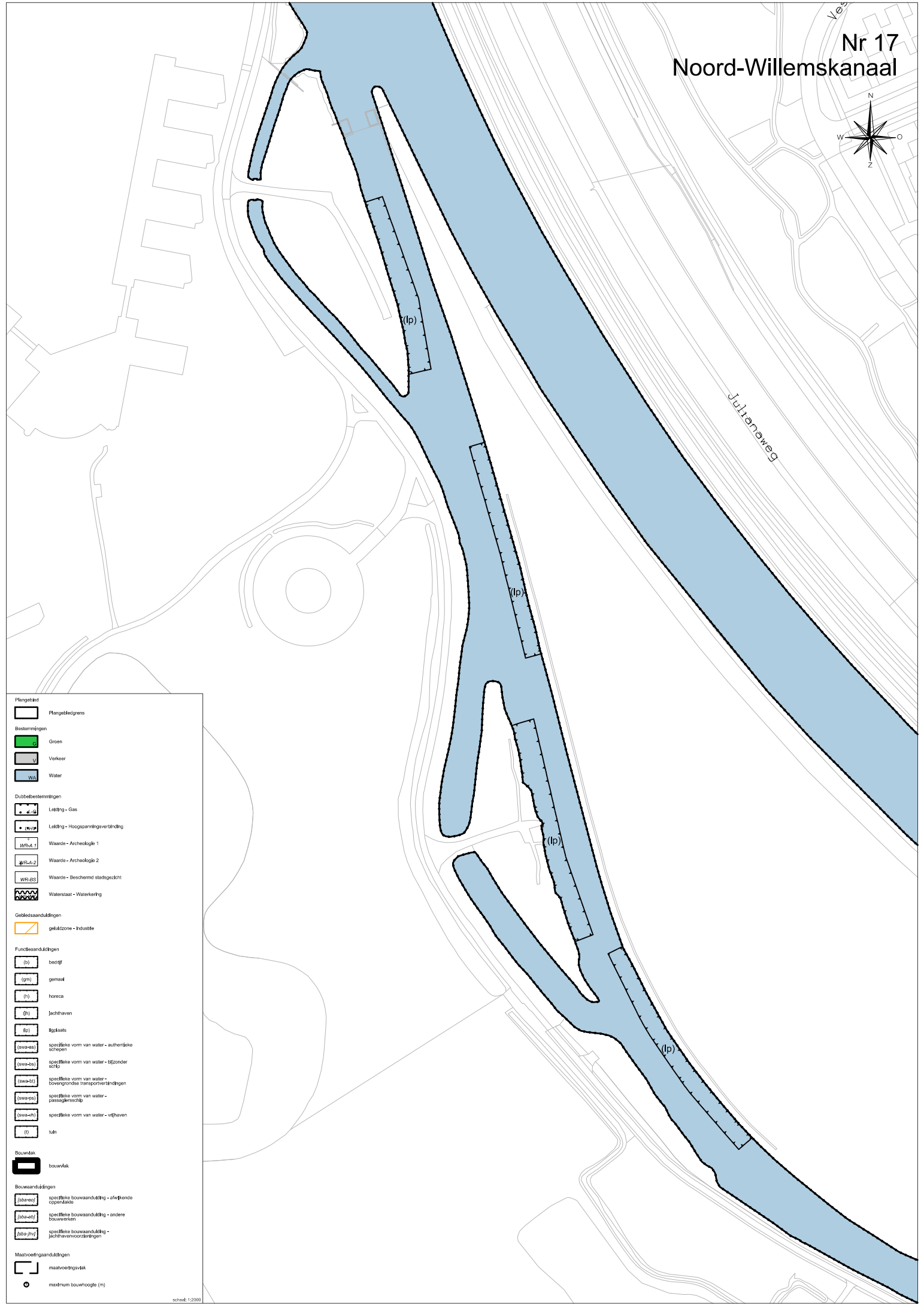
HOORNSEDIJK

Julianeweg



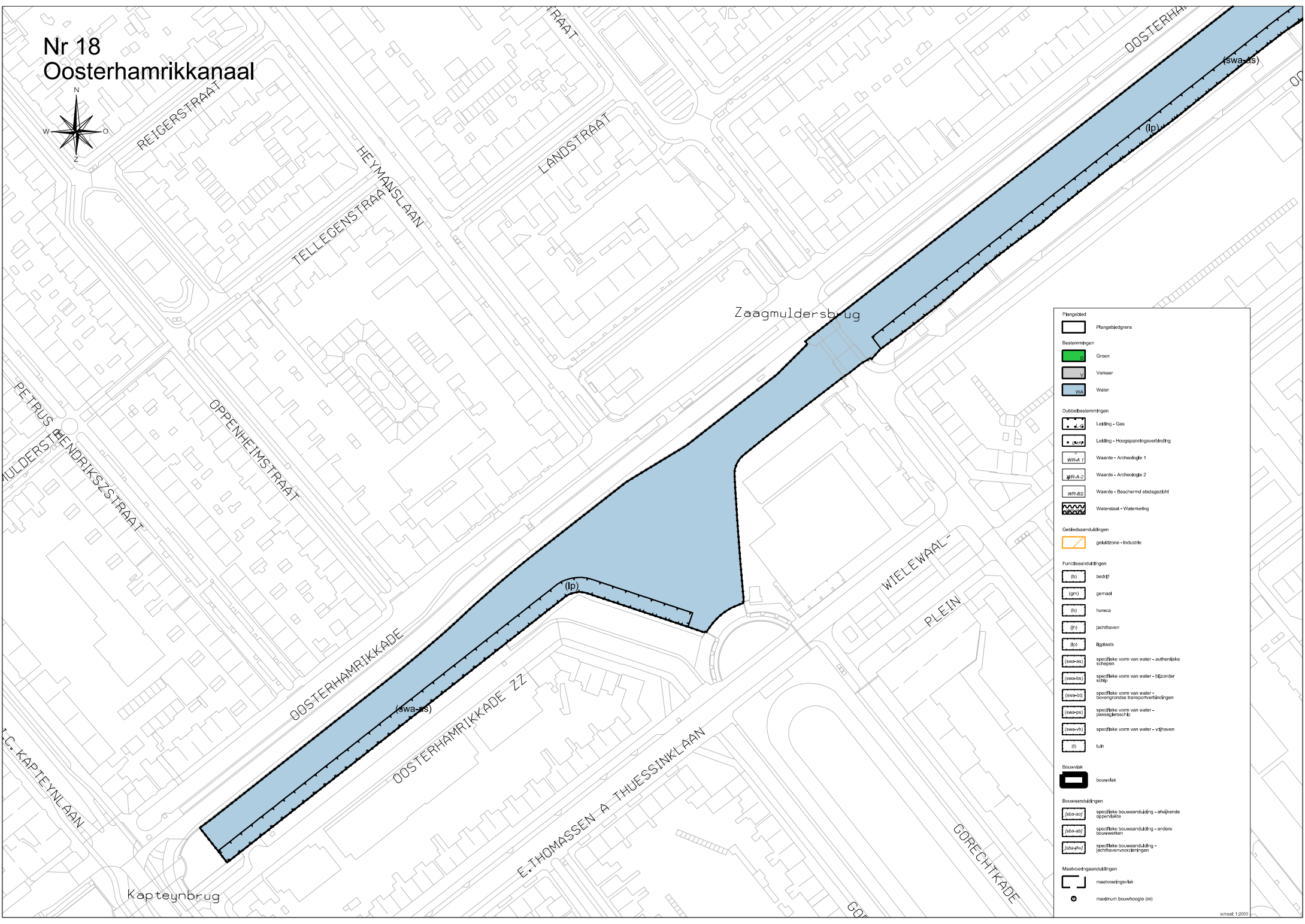
	Plangebiedsgrens
Bestemmingen	
	Groen
	Verkeer
	Water
Dubbelbestemmingen	
	Leiding - Gas
	Leiding - Hoogspanningsverbinding
	Waarde - Archeologie 1
	Waarde - Archeologie 2
	Waarde - Beschermd stadsgezicht
	Waterstaat - Waterkering
Gebiedsaanduidingen	
	geulzone - Industrie
Functieaanduidingen	
	bedrijf
	gemeentelijk
	horeca
	jachthaven
	bijkantoor
	specifieke vorm van water - authentieke schepen
	specifieke vorm van water - bijzonder schip
	specifieke vorm van water - bovengrondse transportstructuren
	specifieke vorm van water - passagiersschip
	specifieke vorm van water - jachthaven
	tuin
Bouwvlak	
	bouwvlak
Bouwaanduidingen	
	specifieke bouwaanduiding - afwijkende oppervlakte
	specifieke bouwaanduiding - andere bouwwerken
	specifieke bouwaanduiding - jachthavenoorbergingen
Maatvoeringsaanduidingen	
	maatvoeringsvlak
	maximum bouwhoogte (m)

Nr 17 Noord-Willemskanaal



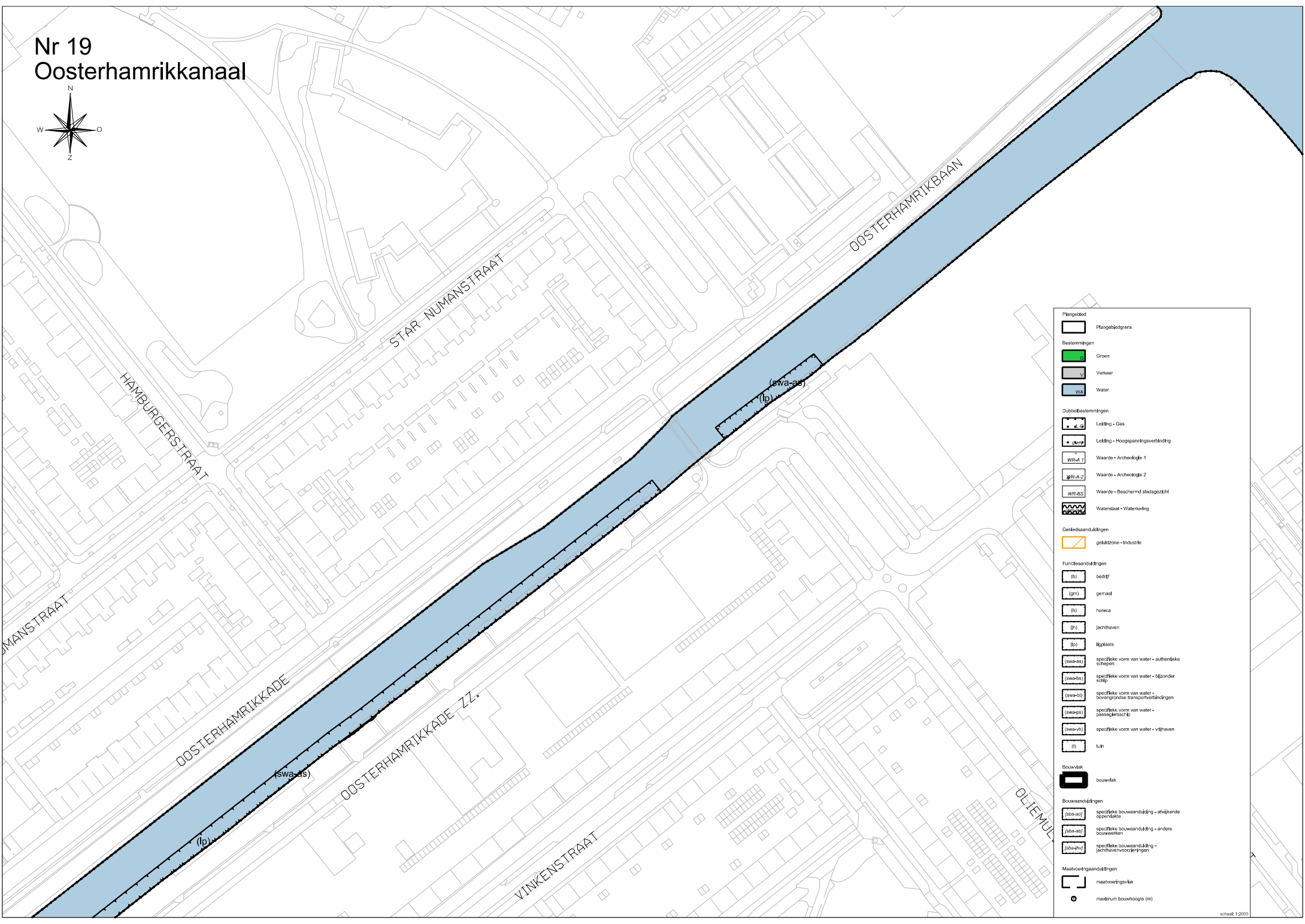
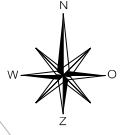
	Plangebiedsgrens
Bestemmingen	
	Groen
	Verkeer
	Water
Dubbelbestemmingen	
	Leiding - Gas
	Leiding - Hoogspanningsverbinding
	Waarde - Archeologie 1
	Waarde - Archeologie 2
	Waarde - Beschermd stadsgezicht
	Waterstaat - Waterkering
Gebiedsaanduidingen	
	geluidzone - Industrie
Funcieaanduidingen	
	bedrijf
	gemeent
	horeca
	jachthaven
	ligplaats
	specifieke vorm van water - authentieke schepen
	specifieke vorm van water - bijzonder schip
	specifieke vorm van water - bouwovereenkomsttransparandingen
	specifieke vorm van water - passagiersschip
	specifieke vorm van water - vliedhaven
	tuk
Bouwfak	
	bouwvlak
Bouwaanduidingen	
	specifieke bouwaanduiding - afwijkende oppervlakte
	specifieke bouwaanduiding - andere bouwwerken
	specifieke bouwaanduiding - jachthavenvoorkeuringen
Maatvoeringsaanduidingen	
	maatvoeringsvlak
	maximum bouwhoogte (m)

Nr 18 Oosterhamrikkanaal



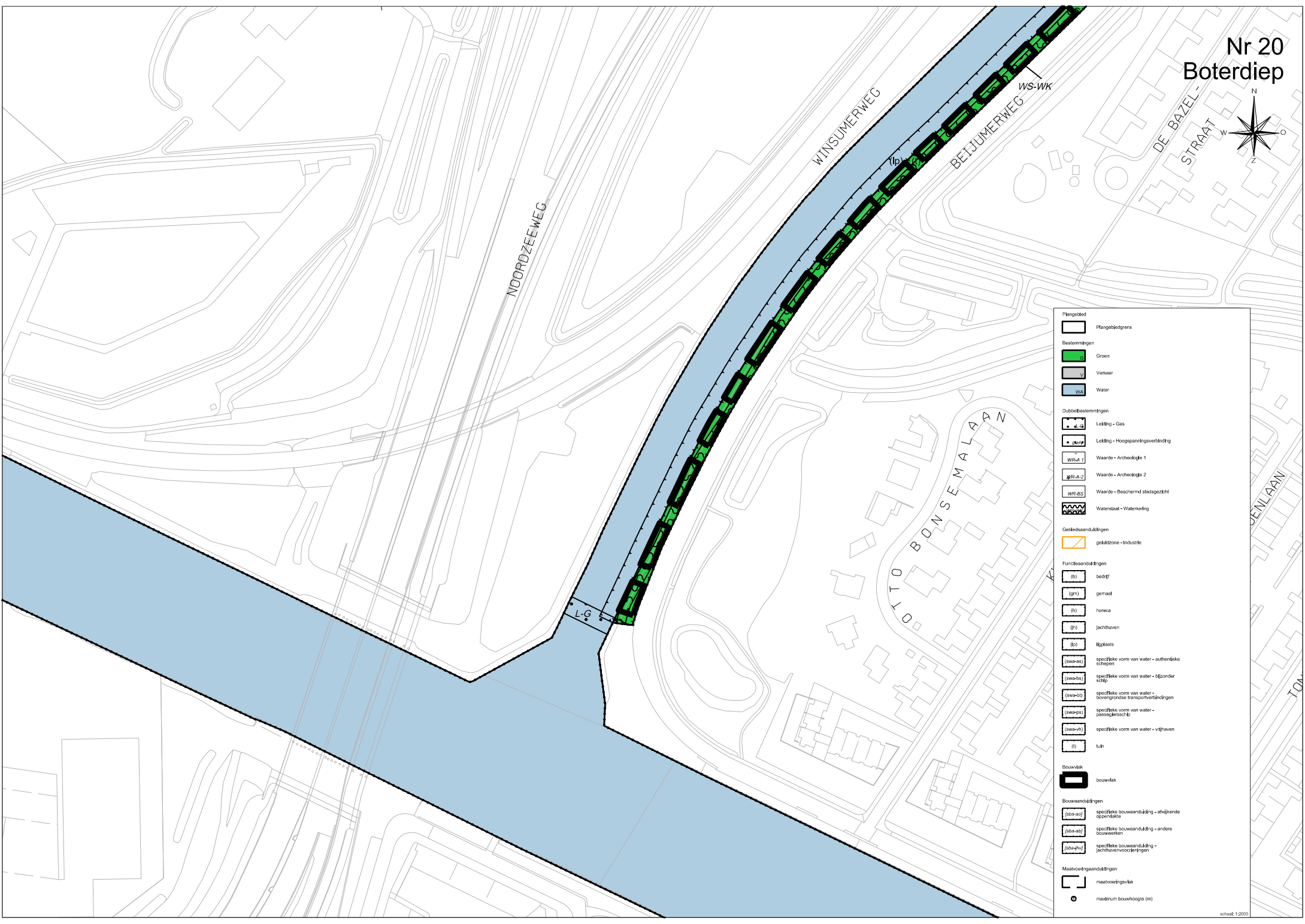
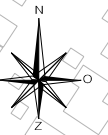
	Plangebied
	Plangebiedsgrens
Bestemmingen	
	Groen
	Verkeer
	Water
Dubbelbestemmingen	
	Leding - Gas
	Leding - Hoogspanningsverbinding
	Waarde - Archeologie 1
	Waarde - Archeologie 2
	Waarde - Bescherm stadsgedicht
	Waterstaat - Waterkering
Gedebiedsaanduidingen	
	paktzone - Industrie
Functieaanduidingen	
	(b) bedrijf
	(gm) gemeentel
	(h) horeca
	(p) jachthaven
	(l) ligplaats
	specifieke vorm van water - authentieke schipen
	specifieke vorm van water - bijzonder schip
	specifieke vorm van water - bovengrondse transitieve functiedingen
	specifieke vorm van water - passagiersschip
	specifieke vorm van water - vrachthaven
	luis
Bouwvlak	
	bouwvlak
Bouwaanduidingen	
	specifieke bouwaanduiding - afwijkende oppervlakte
	specifieke bouwaanduiding - andere bouwwerken
	specifieke bouwaanduiding - jachthavenvoorzieningen
Maatvoeringsaanduidingen	
	maatvoeringsvlak
	maximale bouwhoogte (m)

Nr 19 Oosterhamrikkanaal



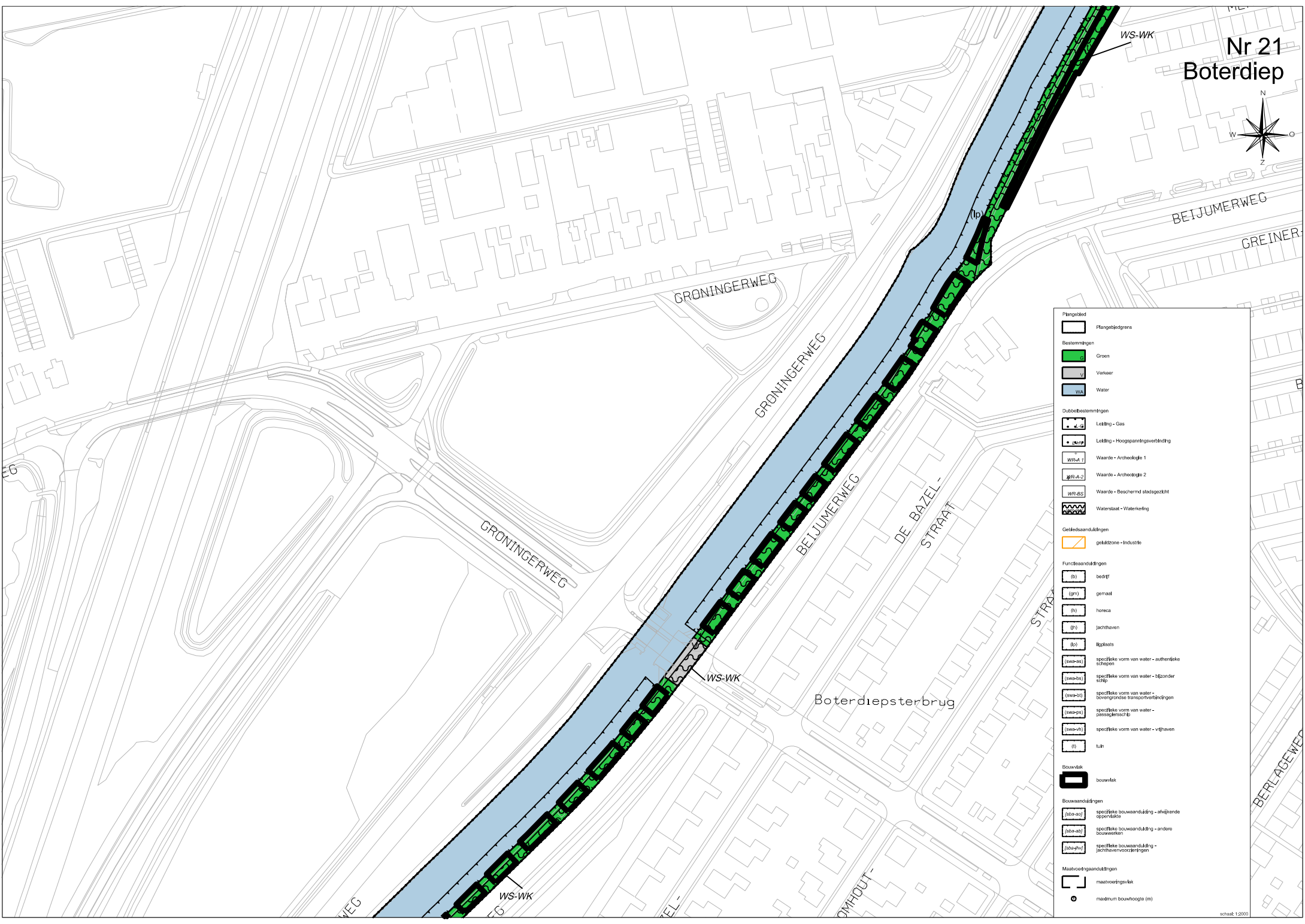
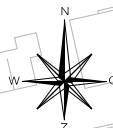
	Plangebied
	Plangebiedsgrens
Bestemmingen	
	Groen
	Verkeer
	Water
Dubbelbestemmingen	
	Leiding - Gas
	Leiding - Hoogspanningsverbinding
	Waarde - Archeologie 1
	Waarde - Archeologie 2
	Waarde - Beschermd stadsgezicht
	Waterstaat - Waterkering
Geleidsaanduidingen	
	gebiedszone - Industrie
Functieaanduidingen	
	bedrijf
	gemeent
	horeca
	jachthaven
	ligplaats
	specifieke vorm van water - authentieke schippen
	specifieke vorm van water - bijzonder schip
	specifieke vorm van water - bovengrondse transportverbindingen
	specifieke vorm van water - passagiersschip
	specifieke vorm van water - vrhaven
	tuin
Bouwvlak	
	bouwvlak
Bouwaanduidingen	
	specifieke bouwaanduiding - afwijkende oppervlakte
	specifieke bouwaanduiding - andere bouwwerken
	specifieke bouwaanduiding - jachthavenvoorzieningen
Maatvoeringsaanduidingen	
	maatvoeringsvlak
	maximum bouwhoogte (m)

Nr 20 Boterdiep

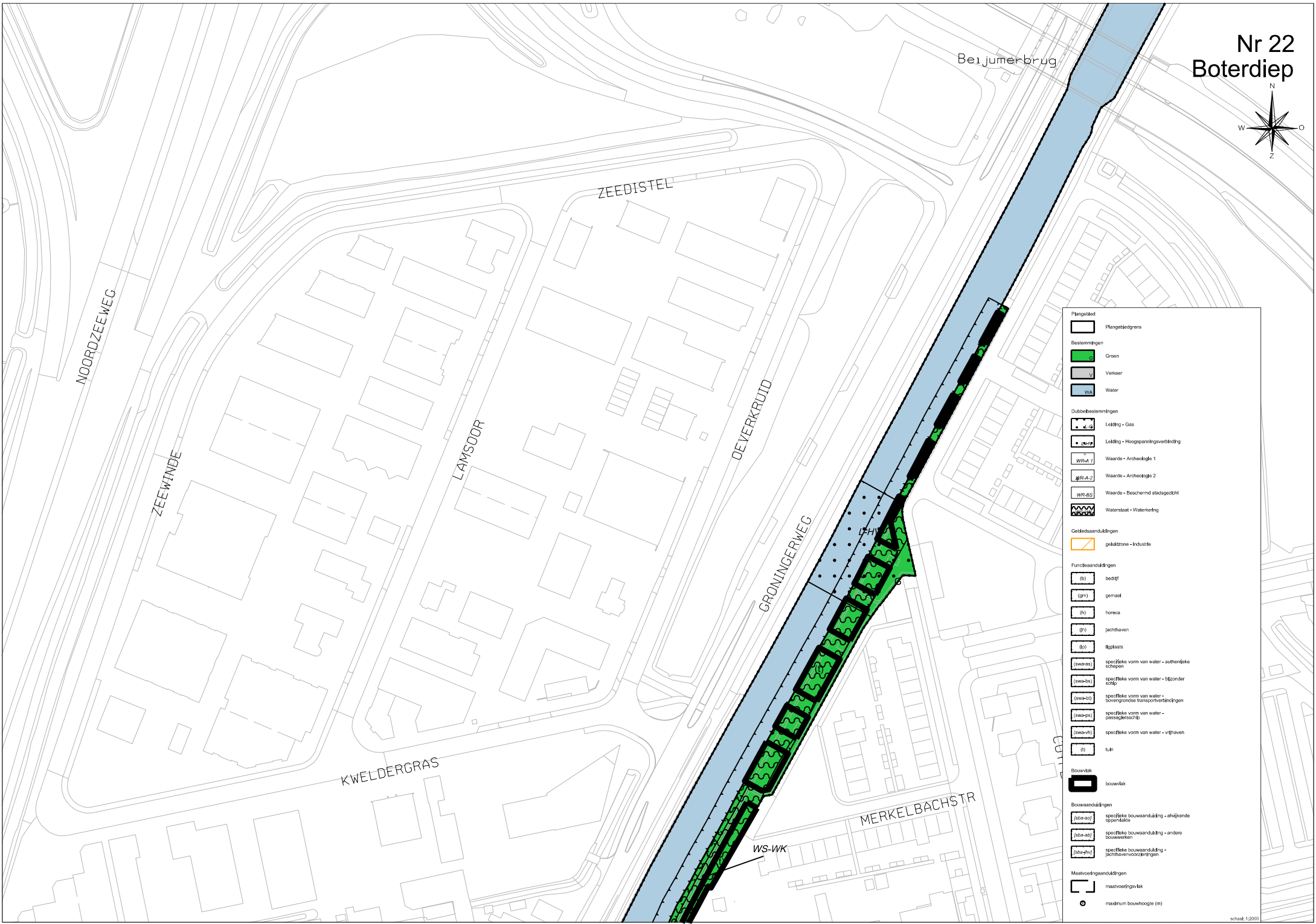
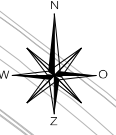


	Plangebied
	Plangebiedsgrens
Bestemmingen	
	Groen
	Verkeer
	Water
Dubbelbestemmingen	
	Leiding - Gas
	Leiding - Hoogspanningsverbinding
	Waarde - Archeologie 1
	Waarde - Archeologie 2
	Waarde - Beschermd stadsgezicht
	Waterstaat - Waterkering
Gedruiscanduidingen	
	geluizone - Industrie
Functieanduidingen	
	bedrijf
	gemeent
	horeca
	jachthaven
	ligplaats
	specifieke vorm van water - authentieke schipen
	specifieke vorm van water - bijzonder schip
	specifieke vorm van water - bovengrondse transportvoertuigen
	specifieke vorm van water - passagiersschip
	specifieke vorm van water - vrachthaven
	tuin
Bouwvlak	
	bouwvlak
Bouwaanduidingen	
	specifieke bouwaanduiding - afwijkende oppervlakte
	specifieke bouwaanduiding - andere bouwwerken
	specifieke bouwaanduiding - jachthavenvoorzieningen
Maatvoeringsanduidingen	
	maatvoeringsvlak
	maximum bouwhoogte (m)

Nr 21 Boterdiep



	Plangebied
	Plangebiedsgrens
Bestemmingen	
	Groen
	Vervoer
	Water
Dubbelbestemmingen	
	Leding - Gas
	Leding - Hoogspanningsverbinding
	Waarde - Archeologie 1
	Waarde - Archeologie 2
	Waarde - Bescherm stadsgezicht
	Waterstaat - Waterkering
Gedruiscanduidingen	
	gelukzone - Industrie
Functieaanduidingen	
	bedrijf
	gemeent
	horeca
	jachthaven
	ligplaats
	specifieke vorm van water - authentieke schipen
	specifieke vorm van water - bijzonder schip
	specifieke vorm van water - bovengrondse transportvoertuigen
	specifieke vorm van water - passagiersschip
	specifieke vorm van water - vrhaven
	tuin
Bouwvlak	
	bouwvlak
Bouwaanduidingen	
	specifieke bouwaanduiding - afwijkende oppervlakte
	specifieke bouwaanduiding - andere bouwwerken
	specifieke bouwaanduiding - jachthavenvoorzieningen
Maatvoeringaanduidingen	
	maatvoeringsvlak
	maximum bouwhoogte (m)

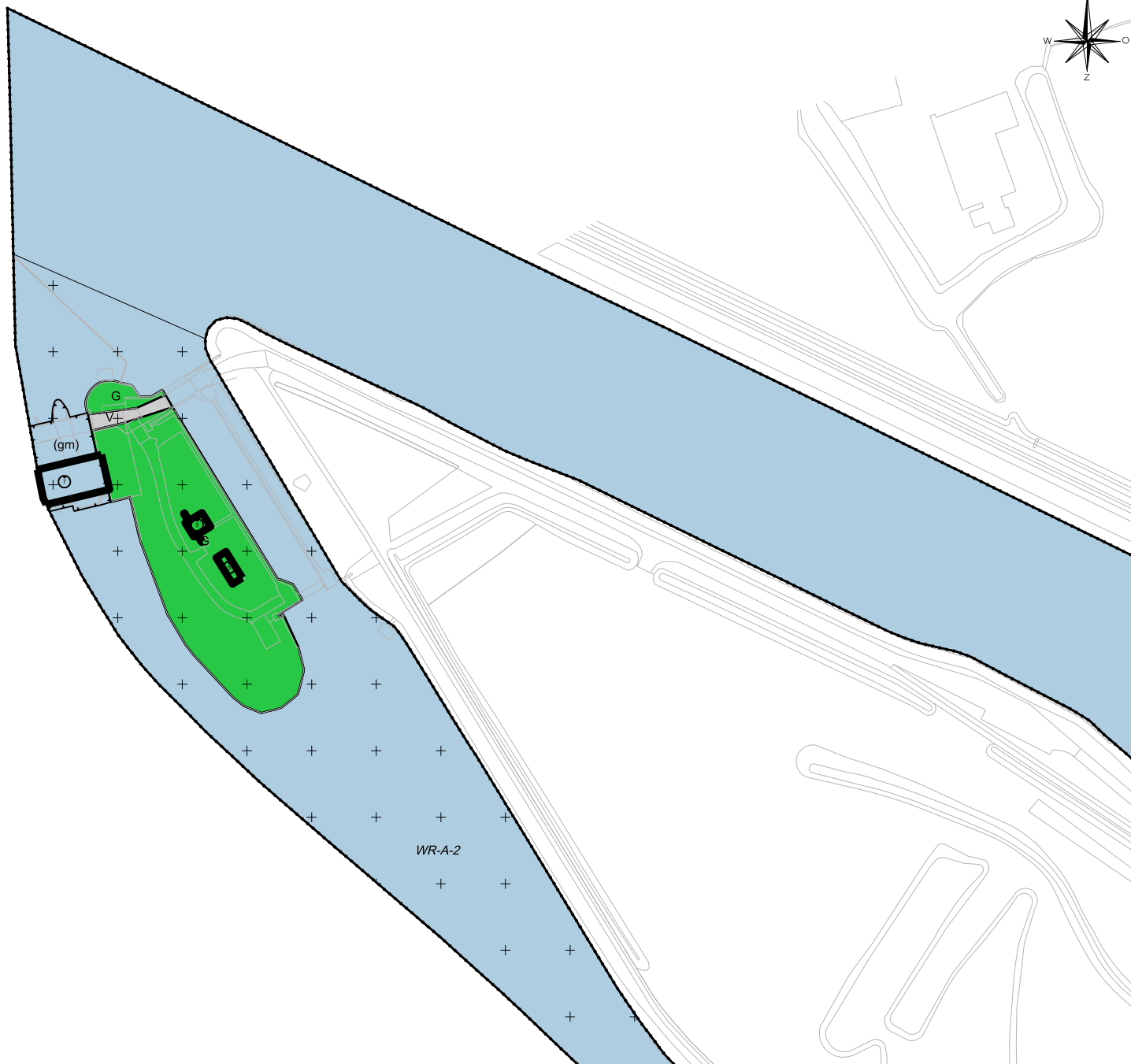


	Plangebied
	Bestemmingen
	Groen
	Verkeer
	Water
	Dubbelbestemmingen
	Leding - Gas
	Leding - Hoogspanningsverbinding
	Waarde - Archeologie 1
	Waarde - Archeologie 2
	Waarde - Bescherm stadsgedicht
	Waterstaat - Waterkering
	Geldbeaanduidingen
	gebiedszone - Industrie
	Functieaanduidingen
	(b) bedrijf
	(gm) gemeent
	(h) horeca
	(j) jachthaven
	(l) ligplaats
	specifieke vorm van water - authentieke schipen
	specifieke vorm van water - bijzonder schip
	specifieke vorm van water - bovengrondse transportvoertuigen
	specifieke vorm van water - passagiersschip
	specifieke vorm van water - vrachthaven
	(t) tuin
	Bouwvlak
	bouwvlak
	Bouwaanduidingen
	specifieke bouwaanduiding - afwijkende oppervlakte
	specifieke bouwaanduiding - andere bouwwerken
	specifieke bouwaanduiding - jachthavenvoorzieningen
	Maatvoeringsaanduidingen
	maatvoeringsvlak
	maximum bouwhoogte (m)

Nr 23 Schipsloot



	Plangebiedgrens
Bestemmingen	
	Groen
	Verkeer
	Water
Duizelbestemmingen	
	Ledding - Gas
	Ledding - Hoogspanningsverbinding
	Waarde - Archeologische 1
	Waarde - Archeologische 2
	Waarde - Beschermde stadsgesicht
	Watersoort - Waterkering
Guldebeaanduidingen	
	geulzone - Peluuzje
Functieaanduidingen	
	bedrijf
	gemeent
	horeca
	jachthaven
	ligplaats
	specifieke vorm van water - authentieke schepen
	specifieke vorm van water - bijzonder schip
	specifieke vorm van water - doorgroonde transportverbindingen
	specifieke vorm van water - recreatieve
	specifieke vorm van water - vijfhaven
	tuin
Bouwvlak	
	bouwvlak
Bouwaanduidingen	
	specifieke bouwaanduiding - afbakkende oppervlakte
	specifieke bouwaanduiding - andere bouwwerken
	specifieke bouwaanduiding - jachthavenvoorzieningen
Maatvoeringsaanduidingen	
	maatvoeringsvlak
	maximum bouwhoogte (m)



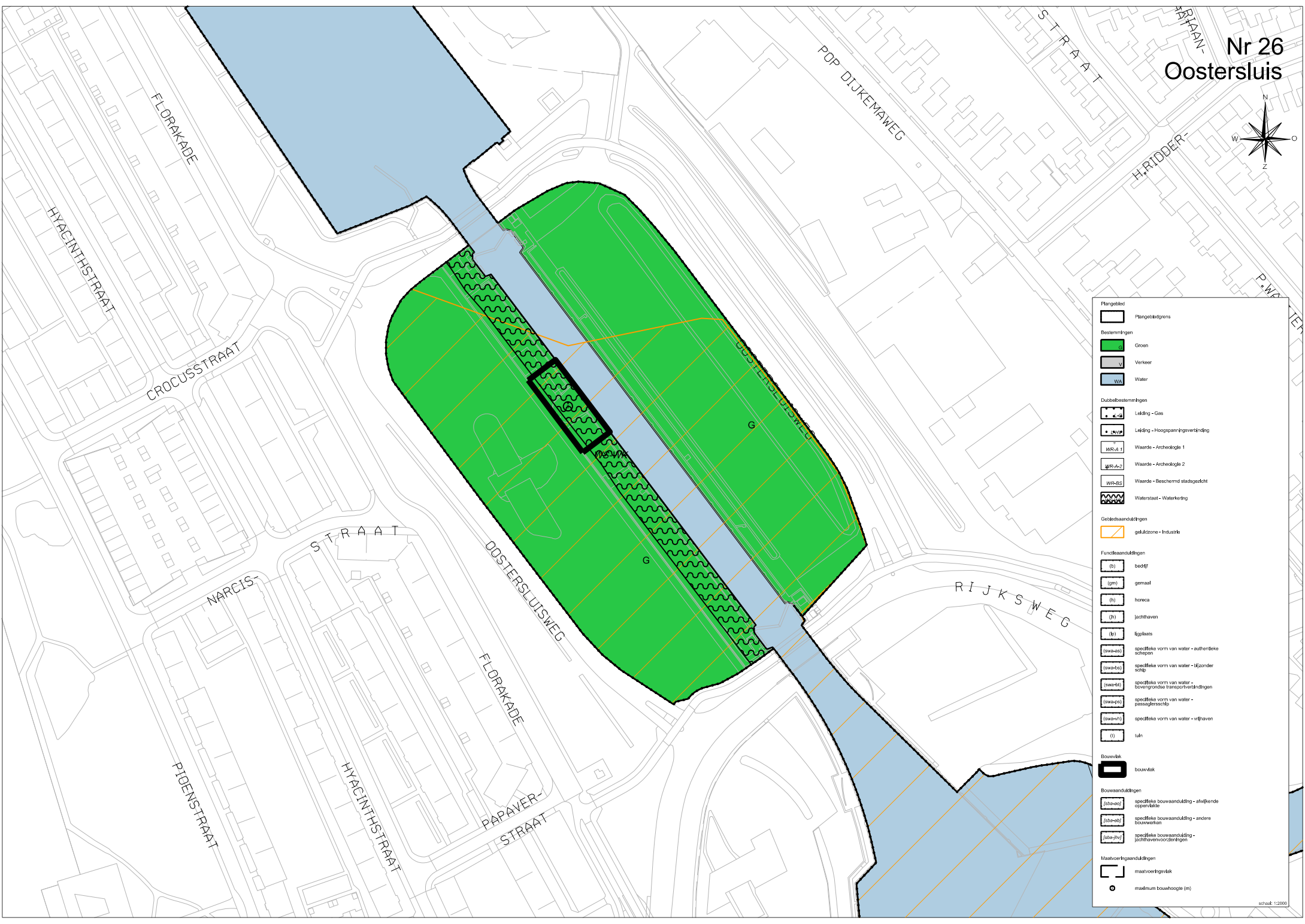
	Plangebiedgrens
Bestemmingen	
	Groen
	Verkeer
	Water
Dubbelbestemmingen	
	Liding - Gas
	Liding - Hoogspanningsverbinding
	Waarde - Archeologie 1
	Waarde - Archeologie 2
	Waarde - Beschermd stadsgezicht
	Waterstaal - Waterkering
Gebiedsaanduidingen	
	gelidzone - Industrie
Funcieaanduidingen	
	bedrijf
	gemeent
	horeca
	jachthaven
	ligplaats
	specifieke vorm van water - authentieke schepen
	specifieke vorm van water - bijzonder schip
	specifieke vorm van water - bovengrondse transportverbindingen
	specifieke vorm van water - passagiersschip
	specifieke vorm van water - vijshaven
	tuin
Bouwvlak	
	bouwvlak
Bouwaanduidingen	
	specifieke bouwaanduiding - afwijkende spoorwijken
	specifieke bouwaanduiding - andere bouwwerken
	specifieke bouwaanduiding - jachthavenvoorzieningen
Maatvoetgaaanduidingen	
	maatvoetgaaanduiding
	maximum bouwhoogte (m)



	Plangebied
	Plangebiedsgrens
Bestemmingen	
	Groen
	Verkeer
	Water
Duidingsbestemmingen	
	Leiding - Gas
	Leiding - Hoogspanningsverbinding
	Waarde - Archeologie 1
	Waarde - Archeologie 2
	Waarde - Beschermde stadseigenschap
	Waterstaal - Waterkering
Gebiedsaanduidingen	
	gebiedszone - Industriële
Functionaanduidingen	
	(b) bedrijf
	(gm) gemeentelijk
	(h) horeca
	(j) jachthaven
	(l) ligplaats
	specifieke vorm van water - authentieke schepen
	specifieke vorm van water - bijzonder (andere)
	specifieke vorm van water - bovengrondse transportverbindingen
	specifieke vorm van water - passagiersschip
	specifieke vorm van water - vrachthaven
	(t) tuin
Bouwvlak	
	bouwvlak
Bouwaanduidingen	
	specifieke bouwaanduiding - afwijkende openbare
	specifieke bouwaanduiding - andere bouwwerken
	specifieke bouwaanduiding - jachthavenvoorzieningen
Maatvoeringsanduidingen	
	maatvoeringsvlak
	maximum bouwhoogte (m)

schaal 1:2000

Nr 26 Oostersluis



	Plangebied
	Plangebiedsgrens
Bestemmingen	
	Groen
	Verkeer
	Water
Dubbelbestemmingen	
	Leiding - Gas
	Leiding - Hoogspanningsverleiding
	Waarde - Archeologie 1
	Waarde - Archeologie 2
	Waarde - Beschermd stadsgezicht
	Waterstaat - Waterkering
Geluids aanduidingen	
	geluidzone - industrie
Functieaanduidingen	
	bedrijf
	gemeaal
	horeca
	jachthaven
	ligplaats
	specifieke vorm van water - authentieke schepen
	specifieke vorm van water - bijzonder schip
	specifieke vorm van water - toeristische toeristische vrindingen
	specifieke vorm van water - passagiersschip
	specifieke vorm van water - vrhaven
	tuin
Bouwtak	
	bouwtak
Bouwaanduidingen	
	specifieke bouwaanduiding - afbaken oppervlakte
	specifieke bouwaanduiding - andere bouwwerken
	specifieke bouwaanduiding - jachthavenoordeelingen
Maatvoeringaanduidingen	
	maatvoeringaanduiding
	maximum bouwhoogte (m)