

Onderwerp BEA herinrichting Lewenborg centrumzone sporthal e.o

Steller A. Amatsaleh / T. van Riemsdijk

De leden van de raad van de gemeente Groningen
te
GRONINGEN

Telefoon (050)

Bijlage(n) 1

Ons kenmerk RO13.3942721

Datum - 7 NOV 2013 Uw brief van -

Uw kenmerk -

Geachte heer, mevrouw,

Met deze brief informeren we u over ons besluit de Boom Effect Analyse (BEA) ten behoeve van de herinrichting Lewenborg centrumzone sporthal e.o vast te stellen. In het kader van het plan "Lewenborg centrumzone" wordt het terrein op de voormalige ACL locatie en het terrein rondom de kerk opnieuw ingericht. Deze herinrichting is nodig om van beide locaties één fraai geheel te maken. Het struikgewas met de bomen rondom het kerk is ontstaan ter afscherming van het ACL-gebouw. Deze afscheiding is niet meer nodig nu het ACL-gebouw gesloopt is. Sociale veiligheid en toegankelijkheid in de nieuwe situatie zijn de redenen om de bomen en de houtopstanden (struiken) te verwijderen.

In het kader van deze plannen zijn de bomen door de gemeente Groningen op 23-04-2013 geïnventariseerd. De Boom Effect Analyse (BEA) maakt de consequenties van het werk op het bestaand groen inzichtelijk en dient als onderlegger voor de aanvraag van een kapvergunning.

Groenparagraaf

Het groen is geen onderdeel van de basisgroenstructuur zoals in het groenstructuurplan is vastgesteld. De gemeente Groningen heeft de ambitie, vooral in de basisgroenstructuur, het groen te versterken of als groen moet wijken deze 1:1 te compenseren. Volgens het bomenstructuurplan valt het plangebied onder een nevenstructuur. Het groen is belangrijk op wijkniveau.

Uitkomsten Boom Effect Analyse (BEA) 12 juni 2013

	aantal / m2 vellen/rooien	herplant	saldo
bomen < 20 cm			
bomen > 20 cm	circa 5 st	circa 5 st	neutraal
rooien houtopstand*	circa 355 m ²	circa 40 m ²	circa -315 m ²

* inclusief haag

Uit de BEA, zie bijgevoegde inventarisatie-/kaplijst en bijbehorende tekeningen (3) blijkt dat de bovenstaande bomen/hagen moeten worden gekapt voor de herinrichting.

In het plan is een compensatie opgenomen van 5 bomen. Langs de parkeerstrook wordt 40 m² nieuwe haag geplant. Voor het verbeteren van de sociale veiligheid en toegankelijkheid wordt verder geen beplanting meer aangebracht.

Op grond van de gegevens over de te kappen bomen en struiken worden geen risico's verwacht in het kader van de flora- en faunawet.

Binnenkort zullen we een kapvergunning aanvragen om te kunnen starten met de herinrichting van de voormalige ACL-locatie en het terrein rondom de kerk.


Wij vertrouwen erop u hiermee voldoende te hebben geïnformeerd.

Met vriendelijke groet,
burgemeester en wethouders van Groningen,

de burgemeester,
dr. R.L. (Ruud) Vreeman



de secretaris,
drs. M.A. (Maarten) Ruys



Bomen Effect Analyse (BEA)

Lewenborg centrumzone Sporthal e.o. WRM

1.0 Inleiding

In het kader van het plan "Lewenborg centrumzone" wordt ook het terrein op de voormalige ACL locatie en het terrein rondom de kerk op nieuw ingericht.

In het kader van deze plannen zijn de bomen door de gemeente Groningen op 23-4-2013 geïnventariseerd.

Deze inventarisatie en het plan hebben geleid tot deze Boom Effect Analyse en aanvraag omgevingsvergunning voor het vellen van bomen en rooien van houtopstanden.

2.0 Aanleiding

Deze herinrichting is nodig om van beide locaties één geheel te maken.

Het struikgewas met de bomen rondom de kerk is ontstaan ter afscherming van het ACL- gebouw.

Deze afscheiding is niet meer nodig nu het ACL-gebouw gesloopt is.

Sociale veiligheid en toegankelijkheid in de nieuwe situatie zijn de redenen om de bomen en de houtopstanden te verwijderen.

Het voormalige ACL-terrein zelf wordt nu ingericht als speelplek en heeft een zware boomstructuur.

Deze boomstructuur blijft behouden.

3.0 Doelstelling

De Boom Effect Analyse (BEA) maakt de consequenties van het werk op het bestaand groen inzichtelijk en dient als onderlegger voor de aanvraag en verlening omgevingsvergunning met betrekking tot kappen van bomen.

Tevens dienen de gegevens van de BEA voor de groenparagraaf, onderdeel voor het collegebesluit.

Het college neemt hierover een besluit en de raad wordt hierover geïnformeerd. Met deze procedure is een "dringende reden" verkregen, die volgens de APVG voor het verlenen van een omgevingsvergunning "activiteit kappen bomen" vereist is.

4.0 Inmeting

De bomen zijn landmeetkundig ingemeten.

5.0 Eigendomsverhouding

Het terrein rondom de kerk is in eigendom van de Protestantse gemeente Damsterboord, kadastraal bekend onder nummer GNG 1 ACO 2372G

Het terrein waarop de herplant plaats vindt is in eigendom van de gemeente Groningen, kadastraal bekend onder nummer GNG1ACO6948D

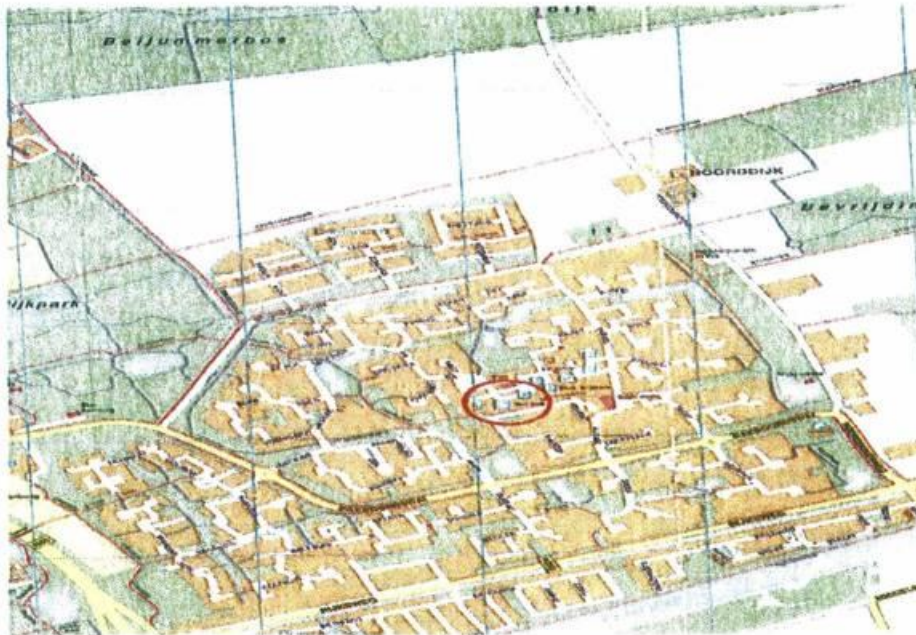
6.0 Machtiging

Voor het kappen van de bomen met de nummers 25, 26, 27, 28 en 29 en voor het rooien van de vakken D en E is een machtiging van de Protestantse gemeente Damsterboord vereist.

Zie voor de verleende machtiging bijlage 5

7.0 Ligging

De locatie ligt in de wijk Lewenborg in het project centrumzone aan Kajuit naast de bibliotheek.



locatie

8.0 Beleid

Voor het groen zijn drie beleidsstukken van toepassing:

- APVG, nota kapbeleid, potentieel monumentaal en monumentale bomen (8.1)
- het groenstructuurplan groene pepers (8.2)
- Bomenstructuurplan (8.3)

8.1 APVG, Nota kapbeleid.

In het plangebied staan 20 potentieel monumentale, geen monumentale bomen.
Er worden geen potentieel monumentale bomen gekapt.

8.2. Groenstructuurplan groene pepers.

Het groen is geen onderdeel van de basisgroenstructuur zoals in het groenstructuurplan is vastgesteld.
De gemeente Groningen heeft de ambitie, vooral in de basisgroenstructuur, als groen moet wijken deze 1:1 te compenseren.

8.3 Bomenstructuurplan.

Volgens het bomenstructuurplan valt het plangebied onder een nevenstructuur. Ten zuiden grens het gebied aan een hoofstructuur. Echter hier worden geen werkzaamheden uitgevoerd. (zie bijlage 4)

9.0 Inventarisatie

Het plangebied bestaat uit:

- bomen in plantvakken
- bomen in parkeervakken
- bomen in grasvelden
- plantvakken
- hagen
- verhardingen

10.0 Gevolgen

Het ontwerp heeft voor het bestaand groen de volgende consequenties:

-vellen bomen Ø > 20cm: 5st. (vergunningsplichtig)

-rooien houtopstand (heesters): 355m² (vergunningsplichtig)

Zie voor specificatie hoeveelheden en motivering de inventarisatielijst van 05-03-12. (bijlage 1)

11.0 bomenbalans

	Aantal / m ² Vellen/rooien	herplant	saldo
bomen < 20cm	--		
bomen > 20cm	5st.	5st.	neutraal
Rooien houtopstand*	355m ²	40m ²	-315m ²

*inclusief haag

12.0 Maatregelen

In de verdere planontwikkeling moet rekening gehouden worden met de volgende maatregelen:

A. Boombescherming

Voor de bomen die blijven staan worden de richtlijnen voor boombescherming gehanteerd, zoals die zijn opgesteld door de vereniging Stadswerk Nederland. Zie bijlage 3

Op tekening met nummer K07-01-13 staat aangegeven waar ter bescherming van bomen bouwhekken geplaatst moeten worden en welke bomen van stamommanteling moeten worden voorzien.

B. Compensatie

In het plan is een compensatie opgenomen van:

-bomen: 5 stuks.

Soorten en maten worden nader bepaald.

Langs de parkeerstrook worden 40m² nieuwe haag geplant.

In verband met de beoogde sociale veiligheid en toegankelijkheid wordt verder geen beplanting meer aangebracht.

C. Over Groninger bomen gesproken

Nieuw te planten bomen moeten geplant worden volgens de richtlijnen zoals omschreven in "over Groninger bomen gesproken" versie 2004 en volgens de geactualiseerde details.

D. uitwerking

Het definitieve ontwerp wordt uitgewerkt in een bestek.

13.0 Bijlagen

Bij deze notitie behoren de volgende bijlagen:

- 1. inventarisatielijst bomen datum 23-04-2013,
inventarisatielijst houopstanden datum april / mei 2013;
- 2. tekening nr. K07-01-13 datum 24-04-13 inventarisatie + te kappen bomen;
- 3. tekening nr. K07-02-13 datum 24-04-13 inventarisatie en ontwerp;
- 4. tekening boomstructuurplan buurt Lewenborg datum 04/08/2003
- 5. Machtiging met tekening K07-01-13A;
- 6. folder boombescherming op bouwlocatie van Stadswerk.

Project : Lewenburg Centrumzone
 Locatie : Sporthal e.o. WRM
 Datum : 23-4-2013
 Geactualiseerd :
 Wijziging :
 Opsteller : G J 't Hooft

bijlage 1

Vel	Nr.	Soort Nederlandse naam	Soort Wetenschappelijke naam	Ø stam cm.	Ø kroon m1.	Conditie n, v, s, z.	kleinjaar	meerstammig	wortelopdruk	Potentieel monumentaal	Monumentaal	levensverw. <1, 1-5, 5-10, >10jr	Verplantbaarheid	Opmerkingen	Besluit kappen Ø < 20cm VK	Besluit kappen Ø > 20cm VK	Besluit Verplanten Ø < 20cm VK	Besluit Verplanten Ø > 20cm VK	Motivering
	1	Esdoorn	Acer pseudoplatanus	30	7	n	1980					>10							
	2	Esdoorn	Acer pseudoplatanus	30	7	n	1980					>10							
	3	Linde	Tilia eur. Pallida	30	8	n	1980					>10	x						
	4	Linde	Tilia eur. Pallida	30	8	n	1980					>10	x						
	5	Eik	Quercus palustris	50	9	n	1980					>10	x						
	6	Eik	Quercus palustris	40	8	n	1980					>10	x						
	7	Eik	Quercus palustris	30	8	n	1985					>10	x						
	8	Meidoorn	Crat. Monogyna	15	4	n	1994					>10		stamvoetschade					
	9	Meidoorn	Crat. Monogyna	15	4	n	1994					>10							
	10	Esdoorn	Acer pseudoplatanus	30	8	n	1980					>10							
	11	Esdoorn	Acer pseudoplatanus	30	8	n	1980					>10							
	12	Meidoorn	Crat. Monogyna	15	3	n	1994					>10		stamvoetschade					
	13	Meidoorn	Crat. Monogyna	15	4	n	1994					>10							
	14	Esdoorn	Acer pseudoplatanus	30	7	s	1980					1-5		stamvoetschade					
	15	Esdoorn	Acer pseudoplatanus	40	8	n	1980					>10		stamvoetschade plakoksel					
	16	Esdoorn	Acer pseudoplatanus	30	7	n	1980					>10							
	17	Eik	Quercus robur	40	9	n	1974		x			>10	x						
	18	Eik	Quercus robur	40	9	n	1974		x			>10	x						
	19	Eik	Quercus robur	35	10	n	1974		x			>10	x						
	20	Eik	Quercus robur	40	10	n	1974		x			>10	x						
	21	Eik	Quercus robur	35	8	n	1974		x			>10	x						
	22	Eik	Quercus robur	35	8	n	1974		x			>10	x						
	23	Eik	Quercus robur	40	10	n	1974		x			>10	x						
	24	Eik	Quercus robur	40	8	n	1974		x			>10	x						
	25	Ba	Fraxinus excelsior	25	6	s	1985					1-5		stamschade	1				aanteg plein
	26	Meidoorn	Crat. Monogyna	20	4	n	1985					>10			1				aanteg plein

Project : Lewenberg Centrumzone
 Locatie : Sporthal e.o. WRM
 Datum : 23-4-2013
 Geactualiseerd :
 Wijziging :
 Opsteller : G J 't Hooft

vervolg bijlage 1

Vel	Nr.	Soort Nederlandse naam	Soort Wetenschappelijke naam	Ø stam cm.	Ø kroon m1.	Conditie n, v, s, z.	Kienjaar	meerstamig	wortelopdruk	Potentieel monumentaal	Monumentaal	levensverw. <1, 1-5, 5-10, >10jr	Verplantbaarheid	Opmerkingen	Besluit kappen Ø < 20cm VK	Besluit kappen Ø > 20cm VK	Besluit Verplanten Ø < 20cm VK	Besluit Verplanten Ø > 20cm VK	Motivering
	27	Meidoorn	Crat. Monogyna	20	5	n	1985	x				>10		plakoksel		1			aanleg plein
	28	Meidoorn	Crat. Monogyna	20	5	n	1985	x				>10				1			aanleg plein
	29	Es	Fraxinus excelsior	30	6	n	1985					>10	x			1			aanleg plein
	30	Es	Fraxinus excelsior	30	6	n	1985					>10	x						
	31	Witg	Salix alba	20	6	v	1985	x				1-5		2 stammen zijn geknot					
	32	Witg	Salix alba	45	11	n	1985					>10		hollen					
	33	Fraxinus excelsior	Fraxinus excelsior	35	5	n	1975		x			>10	x						
	34	Fraxinus excelsior	Fraxinus excelsior	40	7	n	1975		x			>10	x						
	35	Fraxinus excelsior	Fraxinus excelsior	35	6	v	1975					5-10	x						
totaal																5			

project : Lewenborg centrumzone Sporthal E.o. WRM

Opsteller : P. de Graaf

Geactualiseerd :

Datum : april / mei 2013

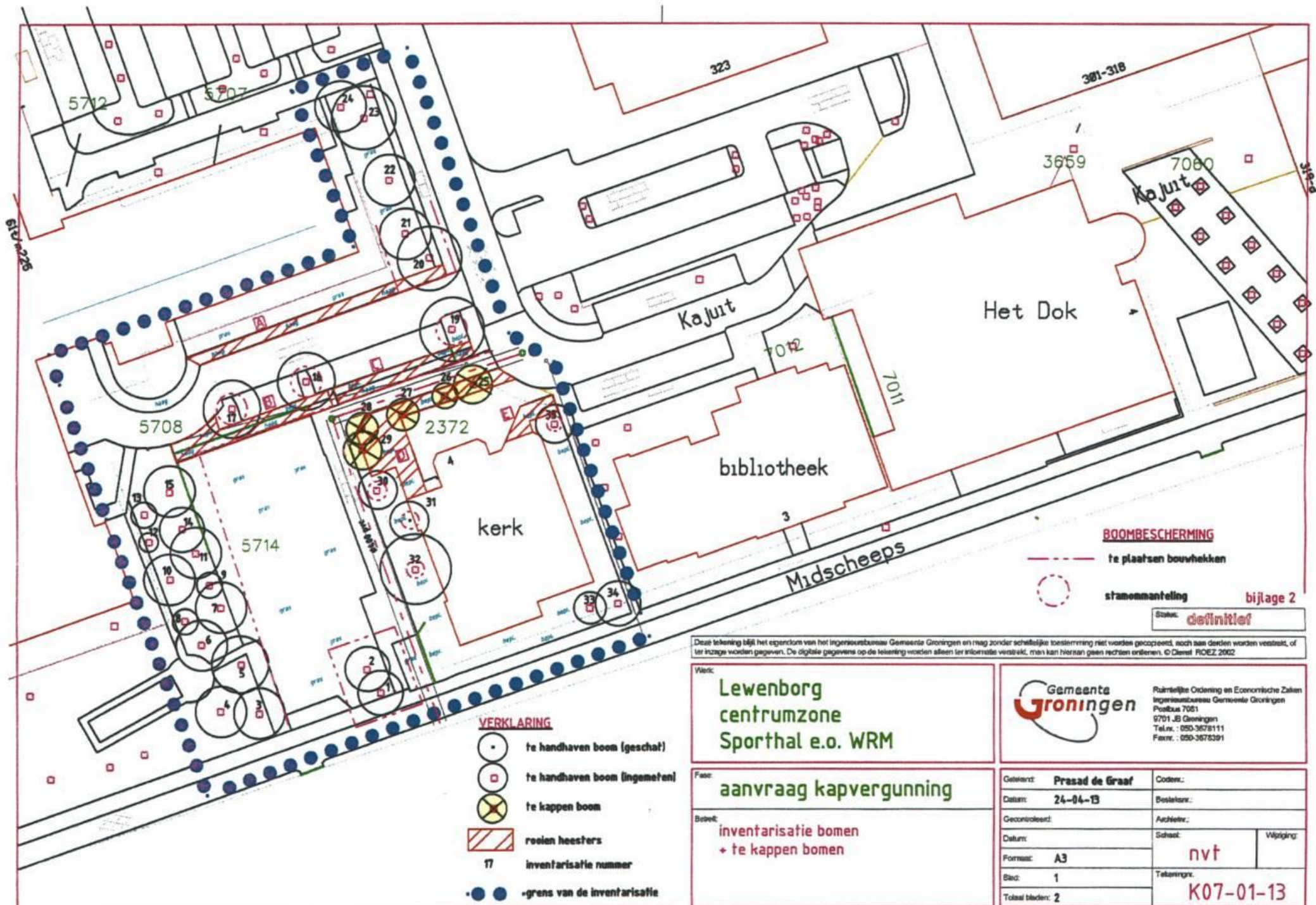
Besluit

vervolg bijlage 1

VAK	Soort	%	conditie	gem. diam.	Opmerkingen	rooien / verplanten	Motivering
A	Beukenhaag		n		haag	rooien 75m ²	verplaatsing parkeerplaatsen
B	Beukenhaag		n		haag	rooien 75m ²	toegankelijkheid speelplek
	Cotoneaster		n		heesters		
	Roos		n		"		
	Hulst		n		"		
C	Beukenhaag		n		haag	rooien 60m ²	aanleg plein
	Roos		n		heesters		
	Krent		n		"		
D	Buxus		n		heesters	rooien 120m ²	aanleg plein
	Berberis		n		"		
	Kornoelje		n		"		
	Meidoorn		n		"		
	Cotoneaster		n		"		
	Liguster		n		"		
	Roos		n		"		
E	Buxus		n		heesters	verplanten	aanleg plein
	Weigelia		n		"	rooien 25m ²	
	verplanten				totaal te rooien	355m ²	
	rooien						

Verklaring

Symbol	Omschrijving 1	Omschrijving 2
Ø stam	Diameter stam in centimeters	De diameter wordt gemeten op 1,30m. boven maaiveld
Ø kroon	Diameter kroon in meters	De diameter van de kroon wordt geschat.
Conditie	N=Normaal (goed)	De conditie is goed. Op middellange termijn (10-15 jaar) worden er geen problemen verwacht. Een boom met een goede conditie heeft een goed ontwikkelde kroon, met een gelijkmatige verdeling van veel fijne twijgen in de buitenkroon. Er is geen of nauwelijks dood hout en stamrot aanwezig.
	V=Verminderd (voldoende)	De conditie van de boom is verminderd, maar op de korte termijn (<5 jaar), worden ten aanzien van de fysiologische toestand van de boom geen problemen verwacht. Bomen met een verminderde conditie hebben een redelijke verdeling van fijne twijgen. Er is weinig dood hout aanwezig.
	S=Sterk verminderd (slecht)	De conditie is duidelijk verminderd. De fysiologische toestand van de boom is slecht, maar herstel van de boom is eventueel mogelijk. Bomen met een sterk verminderde conditie hebben weinig fijne vertwijging in de buitenkroon. Er kan redelijk veel dood hout in de kroon aanwezig zijn.
	Z=Zeer slecht (terminaal)	De conditie en levensverwachting van de boom is minimaal. De mechanische en /of fysiologische toestand is zo slecht dat 'herstel' van de boom niet of nauwelijks mogelijk is, of al dood is
	leeftijd	De leeftijd wordt gerekend vanaf kiemjaar, de leeftijd is geschat.
Ms	Meerstammig	
Wo	Wortelopdruk	
1	Potentiële monumentaal	zie voor omschrijving APVG
1	Monumentaal	zie voor omschrijving APVG
1	Ecologisch waardevol	quick scan op holtes, indien aanwezig is nader ecologische onderzoek vereist.
V, P	Standplaats	V=boom in verharding, P=boom in gazon of beplanting
	kroonhoogte	takvrije stam lengte in meters vanaf maaiveld / doorrijhoogte
1	Verplantbaarheid	De verplantbaarheid is afhankelijk van: (VTA methodiek) Østam, Økroon, kroonhoogte, conditie, soort, standplaats, bereikbaarheid, beschikbaarheid nieuwe locatie Daarna zomogelijk aanvullend onderzoek naar: ligging kabels en leidingen, beworteling, financiële middelen.
	Besluit	1 = Kappen 1= Verplanten
	algemeen	Symbolen alleen vermelden indien van toepassing
	kandelaberen	indien van toepassing in BEA apart beschreven
	knotten	indien van toepassing in BEA apart beschreven



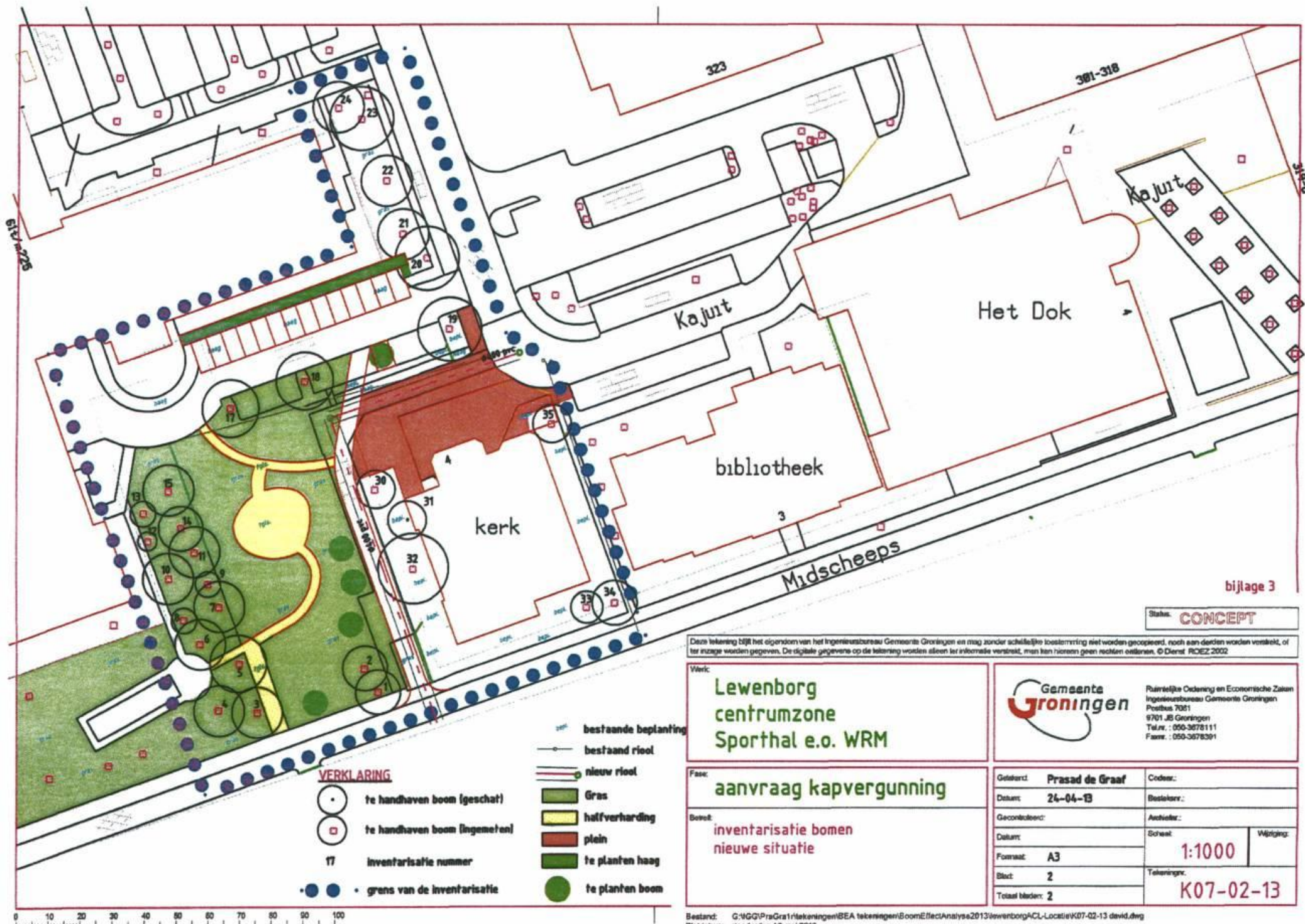
VERKLARING

- te handhaven boom (geschat)
- ◻ te handhaven boom (ingemeten)
- X te kappen boom
- / / / roeien heesters
- 17 inventarisatie nummer
- -grens van de inventarisatie

BOOMBESCHERMING
 te plaatsen bouwhekken
 stamomanteling
 bijlage 2
 Status: definitief

Deze tekening blijft het eigendom van het Ingenieursbureau Gemeente Groningen en mag zonder schriftelijke toestemming niet worden gecopieerd, noch aan derden worden verstrekt, of ter inzage worden gegeven. De digitale gegevens op de tekening worden alleen ter informatie verstrekt, men kan hiervan geen rechten ontleenen. © Cleef RCEZ 2002

Werk: Lewenborg centrumzone Sporthal e.o. WRM		Gemeente Groningen <small>Ruimtelijke Ordening en Economische Zaken Ingewisselstraat Gemeente Groningen Postbus 7061 9701 JB Groningen Tel.nr. : 050-3678111 Faxnr. : 050-3678391</small>	
Fase: aanvraag kapvergunning		Getekend: Prasad de Graaf Codex:	
Betref: inventarisatie bomen + te kappen bomen		Datum: 24-04-13 Besteknr.:	
Gecontroleerd:		Architect:	
Datum:		Schaal: nvt Vrijgiving:	
Formaat: A3		Tekeningnr.: K07-01-13	
Blad: 1			
Totaal bladen: 2			



bijlage 3

Status: **CONCEPT**

Deze tekening blijft het eigendom van het Ingenieursbureau Gemeente Groningen en mag zonder schriftelijke toestemming niet worden gereproduceerd, noch aan derden worden verspreid, of ter inzage worden gegeven. De digitale gegevens op de tekening worden alleen ter informatie verspreid, men kan hieraan geen rechten ontleenen. © Dienst ROEZ 2002

Werk:

**Lewenborg
centrumzone
Sporthal e.o. WRM**



Ruimtelijke Ordening en Economische Zaken
Ingenieursbureau Gemeente Groningen
Postbus 7001
9701 JB Groningen
Telefoon: 050-3678111
Fax: 050-3678391

Fase:

aanvraag kapvergunning

Besluit:

**inventarisatie bomen
nieuwe situatie**

Getekend: **Prasad de Graaf**

Code:

Datum: **24-04-13**

Betekenis:

Gecontroleerd:

Architect:

Datum:

Schaal:

Formaat: **A3**

1:1000

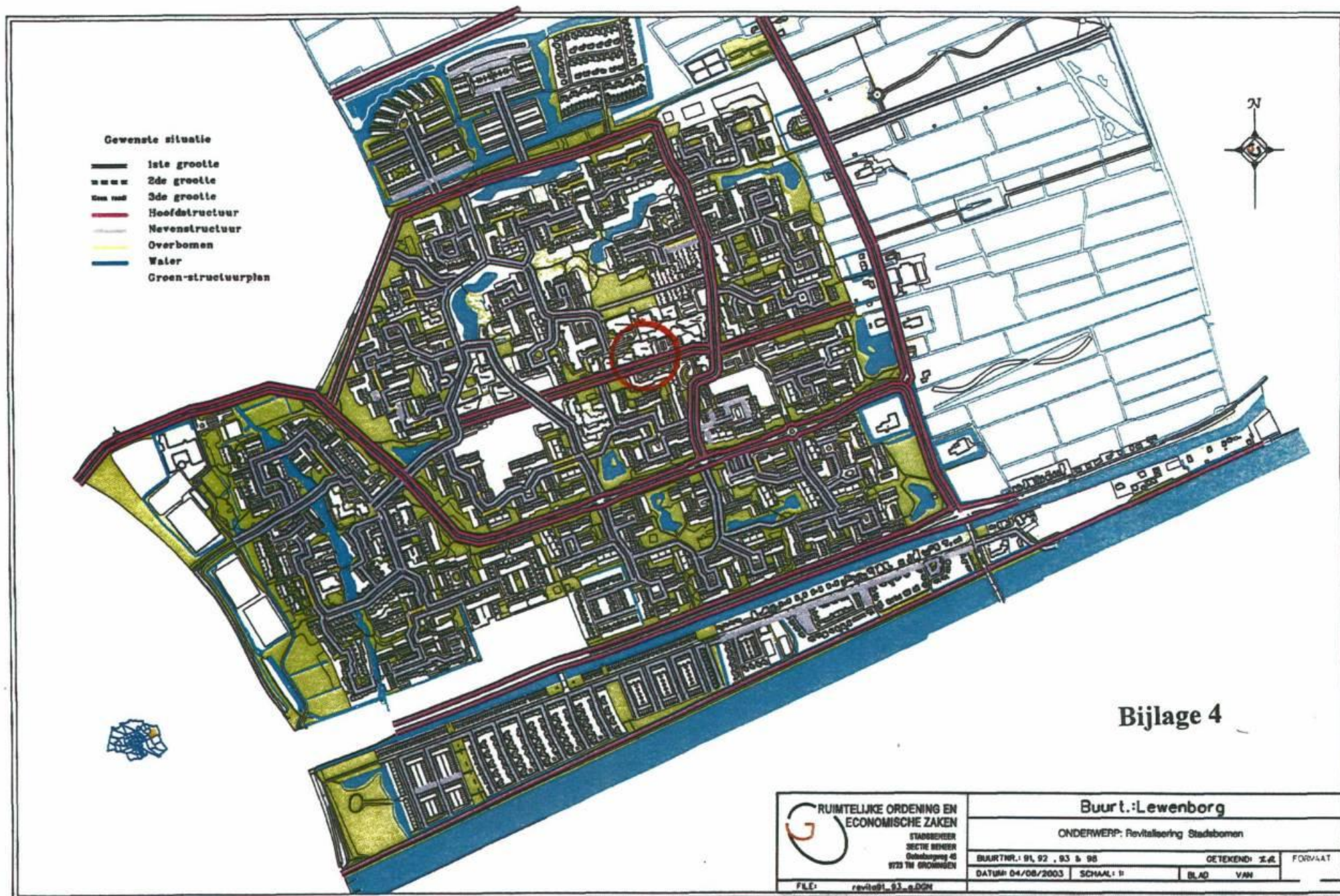
Blad: **2**


Tekening:

Totaal bladen: **2**

K07-02-13

Bestand: G:\GG\PrasGr\tekeningen\BEA tekeningen\BoomEffectAnalyse2013\lewenborg\ACL-LocatieK07-02-13 david.dwg
Distributie: 16 mei 2013



 <p> RUIMTELIJKE ORDENING EN ECONOMISCHE ZAKEN STADSREGER SECTIE RUIMTE Oudekerkplein 48 1073 TN GRONINGEN </p>	Buurt.:Lewenborg		
	ONDERWERP: Revitalisering Stadsbomen		
	BUURTNR.: 91, 92, 93 & 98	GETEKEND: J.R.	FORSLAAT
	DATUM: 04/08/2003 FILE: revital91_93_a.dgn	SCHAAL: 1:1	BLAD VAN

Ruimtelijke Ordening en Economische Zaken

Afdeling Ingenieursbureau Gemeente Groningen

Aan de Protestantse gemeente Damsterboord
De heer J. van der Hende
Ra 4
Groningen

Datum 16-05-2013
Informatie P. de Graaf

Bijlage tekening
Tel. (050) 367 81 11

Kenmerk RO13.3692893
Fax (050) 367 83 91

Onderwerp Aanvraag machtiging "Lewenborg centrumzone Sporthal e.o WRM"

Gemeente
Groningen

Bezoekadres
Gedempte Zuiderdiep 98

Postadres
Postbus 7081
9701 JB Groningen

DIENST RO7EZ		
REG. NR. Ro13.3712558		
INGEK. 28 MEI 2013		
DOSS. NR.		
Kopie gez. num:		
Dir.	Afd.	Paraaf
P. de Graaf	199	Prossed 29-5-13

Bijlage 5

Geachte heer Van der Hende,

De Gemeente Groningen is bezig met de realisatie van het plan "Lewenborg centrumzone". Een onderdeel van dat plan is een herinrichting van de omgeving rondom de Protestantse kerk Ra 4.

Over dit plan heeft u met de heer J. Nijhoff en mevrouw A. Makkink al overleg gehad. Om het plan te realiseren moeten er bomen en heesters worden verwijderd die op grond staan van de "Protestantse gemeente Damsterboord". In het overleg heeft u gezegd met het plan akkoord te gaan.

Op bijgevoegde tekening met nummer K07-01-13 staan de te kappen bomen en de te rooien heesters met een gele kleur aangegeven.

Met deze brief vragen wij u ons schriftelijk te machtigen. Dat kunt u doen door deze brief in tweevoud mede te ondertekenen en ons één exemplaar te retourneren. Ook zien wij één tekening voorzien van uw handtekening retour.

Deze machtiging is nodig voor het aanvragen en verlenen van de omgevingsvergunning t.b.v. "kappen van bomen en rooien van heesters".

Mocht u vragen hebben naar aanleiding van deze brief dan kunt u contact opnemen met de heer P. de Graaf bereikbaar onder bovenstaand telefoonnummer.

Volgvel I



Aanvraag machtiging Lewenborg centrumzone Sporthal e.o. WRM

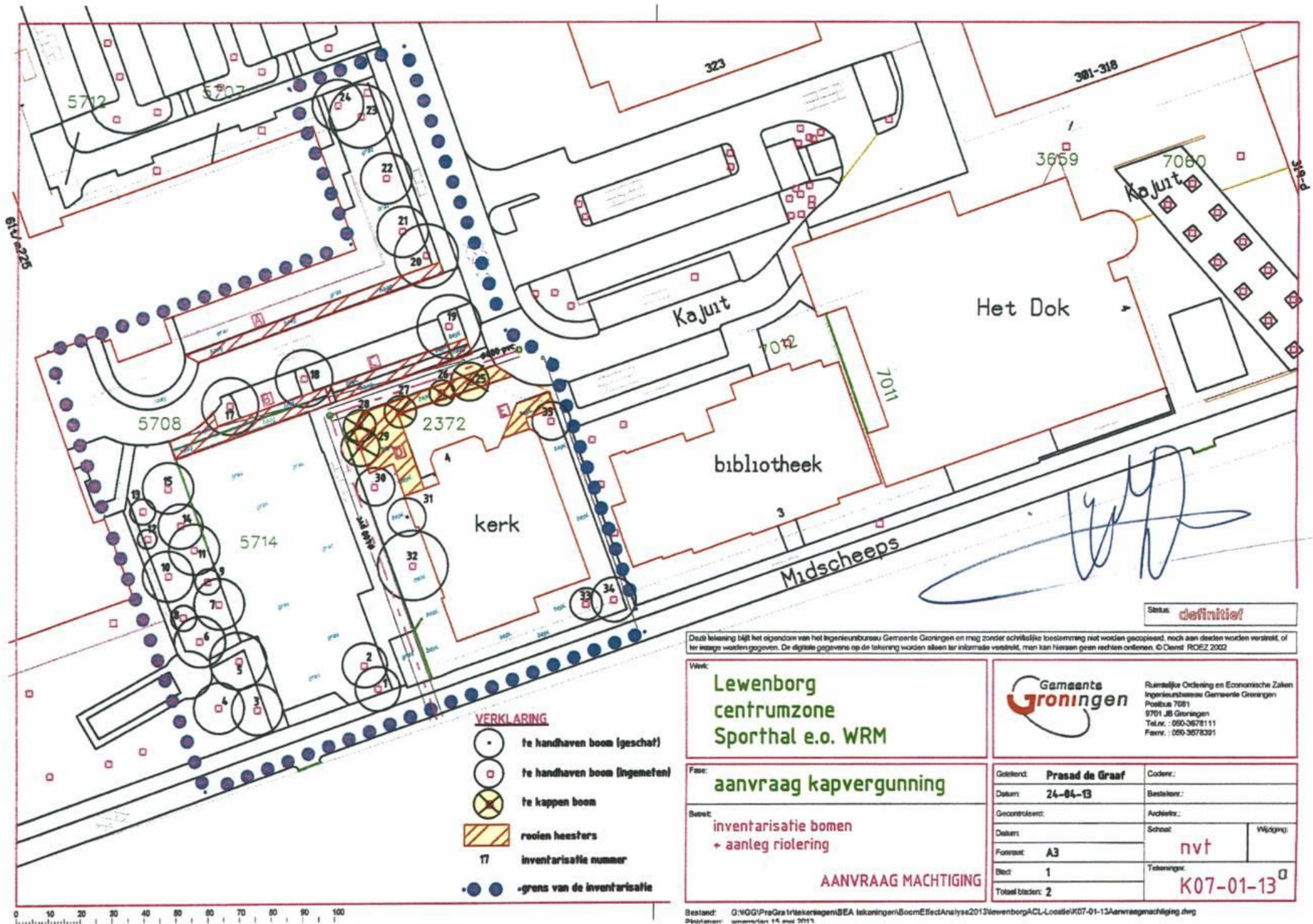
Met vriendelijke groet,
burgemeester en wethouders van Groningen
namens hen, concerndirecteur Groningen
namens/deze

J. Visser,
hoofd afdeling Ingenieursbureau Gemeente Groningen

Handtekening
voor akkoord

W.J. van der Veen
Protestantse gemeente Damsterboord
Ra 4
Groningen

Datum 25/5/13



VERKLARING

- te handhaven boom (geschat)
- te handhaven boom (ingemeten)
- te kappen boom
- rooien heesters
- inventarisatie nummer
- grens van de inventarisatie

Deze tekening blijft het eigendom van het Ingenieursbureau Gemeente Groningen en mag zonder schriftelijke toestemming niet worden gecopieerd, noch aan derden worden verstrekt, of ter inzage worden gegeven. De digitale gegevens op de tekening worden alleen ter informatie verstrekt, men kan hieraan geen rechten ontleen. © Client ROEZ 2002

Werk: Lewenborg centrumzone Sporthal e.o. WRM	
Fase: aanvraag kapvergunning	
Bevat: inventarisatie bomen + aanleg riolering	
AANVRAAG MACTIGING	

Gemeente Groningen Ruimtelijke Ordening en Economische Zaken Ingenieursbureau Gemeente Groningen Postbus 7081 9701 JB Groningen Tel.nr.: 050-3678111 Faxnr.: 050-3578391	
Getekend: Prasad de Graaf Datum: 24-04-13 Gecontroleerd: Datum: Formaat: A3 Bed: 1 Totaal bladen: 2	Codenr.: Bestaakt: Acheftn.: Schaal: nvt Tekening: K07-01-13

Te bestellen bij secretariaat Stadswork:
0318 - 69 27 21 of info@stadswork.nl