

Telefoon (050) 367 83 20/ Muller C.J.
Onderwerp fietspad naar Hoogkerk

de leden van de gemeenteraad

GRONINGEN

Datum 17 DEC 2009

Bijlage(n) 1

Ons kenmerk RO09.2086739

Uw brief van

Uw kenmerk

Geachte leden van de raad,

In de raadscommissie Ruimte en Wonen van 1 juli 2009 hebben wij uw raad toegezegd u eind 2009 te zullen informeren over het besluitvormingstraject van het fietspad tussen de Peizerweg en de Johan van Zwedenlaan.

Groningen kent als compacte stad met veel verschillende herkomsten en bestemmingen een fijnmazig fietsnetwerk. Een fietsverbinding tussen de Johan van Zwedenlaan en de Peizerweg/Campinglaan (De Verbetering) is nog een ontbrekende schakel.

In de nota Fietsverkeer 2000 is het fietspad De Verbetering aangemerkt als een hoofdfietsroute. De route vormt, samen met de Peizerweg, een snelle en rechtstreekse fietsverbinding tussen Hoogkerk en de binnenstad van Groningen. In de fietsnota "Stap Op! Fietsmaatregelen 2007-2010" is deze fietsverbinding opnieuw opgenomen. Het fietspad is ook opgenomen in de stadsdeelvisie Hoogkerk.

Het fietspad vormt onderdeel van de exploitatie Noordzuidroute en is financieel gedekt. Er is € 548.000,- beschikbaar. Aanleg van het fietspad is mogelijk wanneer er overeenstemming is bereikt met de grondeigenaren.

In de bijlage ziet u een tekening, waarin de percelen die wij van Suiker Unie hebben aangekocht, groen gekleurd zijn¹. De rood-bruin gekleurde percelen zijn reeds in eigendom van de gemeente en de andere percelen zijn per eigenaar ingekleurd. Uit deze tekening wordt duidelijk dat wij, los van de planologische procedure, minimaal met twee andere partijen tot overeenstemming moeten zien te komen over grondaankoop, voordat we kunnen overgaan tot aanleg. In het verleden heeft Suiker Unie dat steeds geprobeerd en maar is daarin niet in geslaagd omdat één van die partijen niet wilde meewerken.

¹ De overdracht van de Suiker Unie-terreinen naar de gemeente vindt eind 2010 plaats.

Volgvel 1


Onlangs hebben wij met de rentmeester van Suiker Unie gesproken en alle informatie vanuit het verleden gekregen.

Wij zullen in de komende maanden nagaan of met de betrokken partijen overeenstemming kan worden bereikt. Gezien de ervaring die Suiker Unie heeft, zijn wij niet hoopvol gestemd op het bereiken van overeenstemming op korte termijn. Wij verwachten dat het nog jaren kan duren voordat het fietspad aangelegd zal worden.

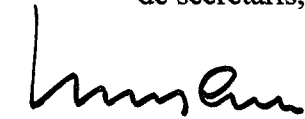
Ondertussen zullen wij de aanleg van het fietspad qua afweging, afstemming en planologische procedure betrekken in de voorstellen voor het tijdelijk gebruik van de Suiker Unie-terreinen, waarover wij u in een aparte brief hebben geïnformeerd.


Hoogachtend,
burgemeester en wethouders
van Groningen,

de burgemeester,



de secretaris,





**RUIMTELIJKE ORDENING EN
ECONOMISCHE ZAKEN**

Geo-informatie
Postbus 7081
9701 JB Groningen
tel.: 050-3678361

Aan te kopen grond van Cooperatie Cosun U.A.
Kadastrale gemeente Hoogkerk, sectie C schaal 1:10.000

1e - aan de gegevens betreffende de infrastructuur o.a.
aangegeven bebouwing kunnen geen rechten worden ontleend.
2e - de kadastrale uitmeting is bepalend voor hetgeen
in eigendom / erfpacht wordt overgedragen.

Eigendom Gemeente Groningen

naam : HvdP

datum : 29-09-2009

tek. nr.: