



Afdeling Bestuursadvisering
Onderwerp Vragen nav commissie Beheer en Verkeer

Bezoekadres
Waagstraat 1

Postadres
Postbus 20001
9700 PB Groningen

Wij zijn met het openbaar
vervoer bereikbaar, buslijnen
1, 2, 3, 5, 6, 11, 13, 16

Informatie over vertrektijden
krijgt u via 0900-92 92

In uw antwoord graag datum
en kenmerk vermelden.

Telefoon (050) 367 76 67 Bijlage(n) 1

Ons kenmerk BD 11.2755828

E-mailadres
div.bsd@groningen.nl

Datum **27 SEP 2011** Uw brief
van

Uw kenmerk

Website
www.groningen.nl

Geachte heer, mevrouw,

Tijdens de raadsie B&V is door u de vraag gesteld wat de reden is dat het fietspad ten noorden van de NRG (ter hoogte van bedrijventerrein De Hoogte) komt te vervallen. Daardoor zouden fietsers straks enige vertraging ondervinden op hun route. In de bijlage vindt u een tekening.

Als gevolg van de ongelijkvloerse aansluiting De Hoogte/Bedumerweg verandert de bestaande koppeling voor fietsers tussen het bedrijventerrein en de Indische Buurt. Deze schuift iets op richting het noorden en loopt via de Smirnovstraat. Dat betekent dat het voor de fietser qua afstand niet uitmaakt welke oplossing er was gekozen, omdat hij, komend uit de Indische Buurt direct linksom, of (zoals in ons ontwerp) later linksom dezelfde knik moet maken om de route onder het spoor te vervolgen.


De reden dat het fietspad niet is ingebracht in het ontwerp is dat er geen ruimte meer voor was en het een sociaal onveilige situatie zou opleveren. De plek waar een fietspad zou moeten worden aangelegd is voor een deel ingeruimd voor het bomenplan. Daarnaast heeft de ringweg meer ruimte nodig omdat hij hoger komt te liggen en er ruimte nodig is voor een talud. We denken daarbij dat een fietspad op die plek voor de fietser een onprettige situatie zou opleveren, doordat de ringweg straks zoals gezegd een paar meter hoger komt te liggen, fiets je tussen de 'muur' van de ringweg en de achterkant van het bedrijventerrein.



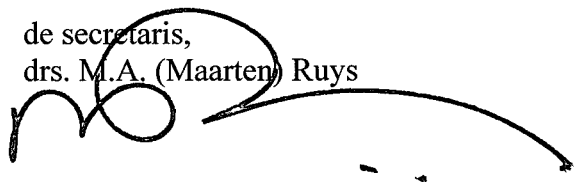
Tot slot, zoals ook als ambitie in het meerjarenprogramma V&V is aangegeven, is onze ambitie om de fietsroute langs het spoor verder door te trekken, de stad in. Op dat moment hoeven fietsers van Winsum naar het centrum niet meer via het bedrijventerrein te rijden, maar rijden ze over de ringweg naar hun bestemming. In die zin is het door u geschetste probleem hopelijk tijdelijk.

Met vriendelijke groet,
burgemeester en wethouders van Groningen,

de burgemeester,
dr. J.P. (Peter) Rehwinkel

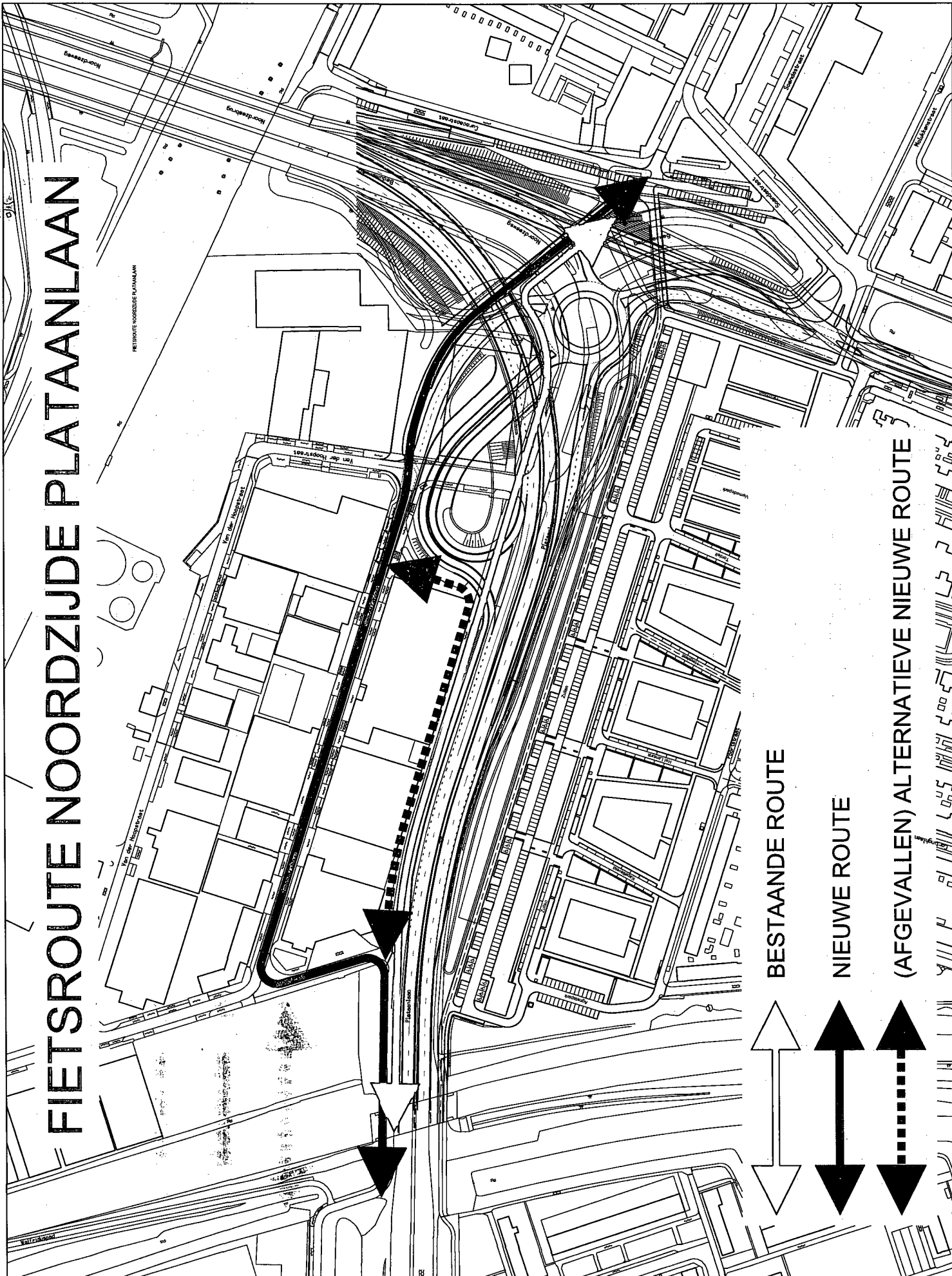


de secretaris,
drs. M.A. (Maarten) Ruys



FIETSRUTE NOORDZIJDE PLATAANLAAN

FIETSRUTE NOORDZIJDE PLATAANLAAN



BESTAANDE ROUTE

NIEUWE ROUTE

(AFGEVALLEN) ALTERNATIEVE NIEUWE ROUTE