

Onderwerp Locatieprofielen evenementen

Steller M. Eillert



De leden van de raad van de gemeente Groningen
te
GRONINGEN

Telefoon (050) 367 8718 Bijlage(n) 12 Ons kenmerk 4634757

Datum 30-09-2014 Uw brief van - Uw kenmerk -

Geachte heer, mevrouw,

Groningen heeft de ambitie om onze positie als evenementenstad te verstevigen en waar mogelijk overlast voor inwoners en ondernemers beheersbaar te maken. Het strategisch evenementenbeleid wordt in oktober 2014 in uw raad behandeld. De locatieprofielen vloeien voort uit het strategisch evenementenbeleid en worden vanaf 2 oktober 2014 ter inspraak voorgelegd. Middels deze brief sturen wij u de concept-locatieprofielen toe. Dit ter voorbereiding op de raadsworkshop op 1 oktober 2014, waarin de profielen besproken worden.

Proces

Bij brief van 9 januari 2014 heeft het college de raad geïnformeerd over de uitgangspunten van het strategisch evenementenbeleid. De nota 'Strategisch Evenementenbeleid' en de 'Beleidsregel vergunningen' worden op 8 oktober 2014 in de raadscommissie Beheer en Verkeer en op 29 oktober 2014 in de gemeenteraad behandeld. Hierin worden de kaders uiteen gezet om balans te brengen tussen de soms tegenstrijdige belangen.

De voorliggende concept- locatieprofielen vormen een onderdeel van de 'Beleidsregel vergunningen Evenementen'. In de locatieprofielen schetsen we de specifieke mogelijkheden en belemmeringen van afzonderlijke locaties. De locatieprofielen dragen hiermee bij aan het streven om de aard van het evenement en van de locatie beter bij elkaar aan te laten sluiten. De locatieprofielen zijn een middel om de gewenste spreiding van evenementen in tijd en locatie te bewerkstelligen en voor iedereen duidelijk te maken voor welk type evenementen de locatie zich leent, welke mogelijkheden en beperkingen er gelden.

Totstandkoming

De ontwikkeling van de concept- locatieprofielen zijn in overleg met onze adviserende partners van politie, brandweer en GHOR tot stand gekomen. Bij de beoordeling van de geschiktheid van de locatie is de bereikbaarheid van de locatie voor hulpdiensten cruciaal. Daarnaast heeft er overleg plaats gevonden met gemeentelijke

vertegenwoordigers van betrokken beleidsterreinen en uitvoeringsonderdelen. De inbreng van deze partijen is gebruikt om tot een zorgvuldige afweging van belangen te komen. Mede op basis van deze gesprekken zijn de concept- locatieprofielen ontwikkeld. Centraal uitgangspunt is hierbij dat Groningen ruimte wil bieden aan een groot en divers aanbod van evenementen voor de stad.

Locatieprofielen

De locatieprofielen bevatten een aantal vaste onderdelen: in de eerste plaats wordt een algemene beschrijving van de locatie gegeven: ligging, karakter, etc. Vervolgens worden feitelijke gegevens beschreven: oppervlak, mogelijk aantal bezoekers, soort ondergrond, ontsluiting, aanwezigheid van voorzieningen (water, elektriciteit, toiletten, parkeren, etc.). Per locatie wordt een voorkeursrichtlijn voor de inrichting van de evenementenlocatie gemaakt (opstelling podium, bereikbaarheid hulpverleningsdiensten, plaatsing fietsenstallingen, etc.). Tenslotte worden mogelijke beperkingen opgenomen gelet op de ligging en de akoestische eigenschappen van een locatie: bijv. maximaal 4 dancefeesten per jaar met een maximale duur van 8 uur en tenminste twee weken tussen twee van dergelijke feesten. Of er worden beperkingen opgenomen i.v.m. de kwetsbare natuur, zoals voor het Noorderplantsoen. De profielen geven dus altijd een voorkeursrichtlijn aan op basis waarvan het gesprek tussen organisatoren met Evenementen Management gevoerd kan worden. Naar aanleiding van dit gesprek kan uiteindelijk het maatwerk worden geleverd dat nodig is om evenementen succesvol te laten plaatsvinden in onze stad.

Dynamisch karakter

De locatieprofielen hebben per definitie een dynamisch karakter. Sommige locaties kunnen tijdelijk voor evenementen gebruikt worden (bijv. Ebbingekwartier), het VVV-gebouw op de Grote Markt zal verdwijnen, op bedrijventerreinen zullen zich bedrijven vestigen, enzovoort. De omstandigheden per locatie zullen wisselen in de tijd. Het profiel zal daarop telkens kunnen worden aangepast. Dit kan voor de exploitatie van sommige locaties consequenties hebben. We zullen onderzoeken hoe om te gaan met de kosten en opbrengsten van de betreffende locaties. Deze uitkomsten en eventueel andere opmerkingen nemen we mee met de uitkomsten van de inspraak.

Bij het ontwikkelen van de locatieprofielen is gestart met de locaties die wij al in gebruik hebben voor evenementen, aangevuld met de locaties die genoemd worden in de motie Locaties in kaart. Na onderzoek is het merendeel van de locaties zoals genoemd in deze motie afgefallen. Als uitgangspunt blijven er 12 evenementenlocaties over: Grote Markt, Waagplein, Vismarkt, Damsterplein, Ossenmarkt, Westerhaven, drafbaan Stadspark, Ebbingekwartier, Kardingeplas, P2, Roodehaan, Noorderplantsoen.

Het is uitdrukkelijk de bedoeling dat het totaal van de locatieprofielen voldoende ruimte geeft aan het uitgangspunt van Groningen als bruisende stad. Ofwel: locatieprofielen zullen bijdragen aan spreiding van feesten, maar niet aan beperking van het aantal feesten.

Vervolg: Inspraak

Locatieprofielen zullen (ook vanwege het dynamische karakter) worden vastgesteld door de burgemeester. Uw raad wordt bij de ontwikkeling van de locatieprofielen betrokken: op 1 oktober 2014 is er een workshop met de raad georganiseerd, waarbij de concept- locatieprofielen worden toegelicht.

De concept- locatieprofielen zijn op 30 september 2014 vastgesteld en vrij gegeven voor inspraak. De inspraakperiode loopt van 2 tot en met 30 oktober 2014. De inspraakperiode start op de datum van publicatie in de Gezinsbode/plaatsing op de gemeentelijke website. Tijdens de inspraakperiode worden enkele gerichte bijeenkomsten gehouden met belanghebbenden (CVAH, Parkcommissie etc.). Daarnaast worden er enkele algemene inspraakavonden georganiseerd, waarin de locatieprofielen in clusters worden toegelicht. Naast de inspraakbijeenkomsten waar belanghebbenden mondeling hun inspraakreactie kunnen geven, kunnen belanghebbenden ook schriftelijk een inspraakreactie indienen.

Na afloop van de termijn van ter inzagelegging en de inspraakbijeenkomsten zal een eindverslag worden opgesteld. Vervolgens worden de concept- locatieprofielen voor definitieve besluitvorming aangeboden.

Wij gaan ervan uit u bij deze voldoende te hebben geïnformeerd.

Met vriendelijke groet,
burgemeester en wethouders van Groningen,



de burgemeester,
dr. R.L. (Ruud) Vreeman



de secretaris,
drs. P.J.L.M. (Peter) Teesink

evenementenlocatie
Grote Markt



stad.

concept



Evenementen in de stad Groningen

Groningen is een bruisende en leefbare stad met een ruim en gevarieerd aanbod aan evenementen. Dit aanbod is zowel binnen, in de vele theaters, podia en zalen, maar ook in de buitenruimte te bezoeken. De gemeente faciliteert de invulling van de buitenprogrammering, in het "theater van de Stad". Ook voor deze buitenpodia is een gevarieerd en divers aanbod belangrijk. Dat betekent dat de programmering iedereen iets moet bieden: van klassiek tot pop, van huldigen tot theater, van jong tot oud en van student tot Stadjer.

Om de grote en middelgrote evenementen evenwichtig te spreiden over de meest geschikte locaties in de stad, werkt de gemeente met profielen. De informatie in de profielen is bedoeld voor de organisatoren van evenementen en voor de inwoners van de stad Groningen. Een profiel geeft een overzicht van de mogelijkheden van de locatie en richtlijnen voor het gebruik ervan. Ieder evenement komt steeds tot stand in overleg met de gemeente Groningen. Dat is bedoeld om tot maatwerk te komen. In goed overleg kan worden afgeweken van de hieronder genoemde richtlijnen.



Contact

Wilt u een evenementaanvraag doen of de mogelijkheden voor uw evenement bespreken, neem dan contact op met de accountmanagers van de afdeling Evenementen Management van de gemeente Groningen. Wij zijn bereikbaar op 14 050 (zonder netnummer) van 9.00 tot 16.30 uur, of via CME@groningen.nl.

1 Evenementenlocatie Grote Markt

Beschrijving locatie

De Grote Markt is het historische hart van Groningen, de 'huiskamer' van de stad. Het plein heeft al eeuwen een marktfunctie. Aan de westkant wordt de markt begrensd door de historische gevel van het monumentale stadhuis en aan de zuidzijde zijn in de historische panden verschillende horecagelegenheden gevestigd. De Grote Markt is hiermee het bruisende middelpunt van de stad. Aan de oostzijde wordt het Groninger Forum gebouwd. Na oplevering in 2016 wordt dit gebouw het culturele centrum van de stad. Op de Grote Markt, iets aan de oostkant ervan, staat een tijdelijk informatiecentrum met daarin ook de VVV. De noordkant van de Grote Markt wordt gedomineerd door de Martinitorren. 'D'olle griez' bepaalt al 500 jaar de skyline van de stad. De Grote Markt is onze toplocatie in de binnenstad. Het is bij uitstek de locatie voor evenementen met het merk Groningen, waar voor iedere Stadjer en bezoeker wat te beleven valt.

Programmering

De programmering op de Grote Markt richt zich op evenementen met "het merk Groningen", die voor alle Stadjers en bezoekers amusement bieden. Onder het merk Groningen kunnen we drie soorten evenementen onderscheiden:

- Typisch Groningse, veelal jaarlijks terugkerende evenementen, zoals: het culturele festival Noorderzon, popfestival Eurosonic-Noorderslag, sportevenement de 4 Mijl van Groningen, Swinging Groningen, Winterwelvaart, de Kerstmarkt, de KEI-week, de Nacht van Kunst en Wetenschap.
Deze evenementen geven Groningen een eigen gezicht, ze onderscheiden zich doordat ze uniek aan de stad zijn verbonden en tegelijkertijd een groot publiek trekken, óók van buiten de regio.
- Volksfeesten: de viering van Koningsnacht en Koningsdag, Gronings Ontzet en de jaarlijkse intocht van Sinterklaas. Deze evenementen verbinden de bewoners van de stad en dragen bij aan een gevarieerd aanbod voor alle Stadjers.
- Speciale, incidentele evenementen met een nationale of internationale uitstraling.
Voorbeelden: The Passion, de Landelijke Intocht van Sinterklaas, het Glazen Huis en langer geleden de start van de Giro d' Italia.

We kennen al veel evenementen die aan het profiel van Groningen vorm en inhoud geven maar ook nieuwe evenementen kunnen zich als zodanig ontwikkelen. Dit type evenementen draagt niet alleen bij aan het imago van de Stad, maar zorgt ook voor een economische en toeristische impuls.

Voor de programmering in de 'huiskamer' van de stad kiezen wij evenementen die "het merk Groningen" ondersteunen. Daarnaast is het belangrijk dat het aanbod gevarieerd en divers is. Dat betekent dat de programmering iedereen iets te bieden moet hebben: van klassiek tot pop, van huldingen tot theater, van jong tot oud en van student tot Stadjer. De Grote Markt is niet geschikt voor evenementen met een exclusief dance-karakter.

Oppervlakte

Met de Grote Markt beschikken wij over circa 6400 m² aan bruto evenementenlocatie in het hart van de stad. De inzetbare ruimte verschilt per evenement en is onder andere afhankelijk van de gebruikte opstelling op het terrein, het type evenement en de noodzakelijke gezondheids- en veiligheidsmaatregelen.



Voorkeursopstelling

De veelgebruikte voorkeursopstelling bij muziekevenementen is een podium aan de noordkant van de Grote Markt. In overleg kan gekozen worden voor een andere opstelling.

Voorkeursopstelling Muziekevenementen Grote Markt



Richtlijn maximaal aantal bezoekers

De richtlijn voor het aantal bezoekers bij een evenement op de Grote Markt is tussen de 4.000 en 12.000 personen. Dit aantal is afhankelijk van meerdere factoren zoals het type evenement, de uiteindelijke opstelling en de noodzakelijk geachte gezondheids- en veiligheidsmaatregelen.

Geluidsnormen

Op de Grote Markt zijn maximaal 40 dagen per jaar muziekevenementen toegestaan met een geluidsnorm van maximaal 85 dB (A) en maximaal 100 dB(C) gemeten op de meest belaste, geluidgevoelige gevel. Dit aantal van 40 dagen is exclusief de kermis. De mogelijkheden voor de kermis staan beschreven in de *beleidsregel vergunningen evenementen*.

Op de Grote Markt gelden de volgende eindtijden voor geluid:*

Dagen	Eindtijd muziek	Eindtijd evenement (tap)
Zondag t/m woensdag	00.00 uur	01.00 uur
Donderdag t/m zaterdag	01.00 uur	02.00 uur

* De burgemeester kan besluiten af te wijken van de vastgestelde eindtijden.

Daarnaast gelden er afwijkende tijden op collectieve feest- en festiviteitendagen.

Leges

Voor de Grote Markt gelden de normale legestarieven voor het in behandeling nemen van de vergunningaanvraag. De leges voor een middelgroot evenement bedragen € 250,50.

Voor een groot evenement zijn de leges € 1900,- (tarieven 2014).

2 Fysieke kenmerken

Ondergrond

De ondergrond van de Grote Markt bestaat uit klinkers en keien waarmee een patroon is aangebracht. In het midden van de markt is een mozaïek in de vorm van een ster aangebracht. Dit mozaïek moet worden afgedekt met rijplaten als er zwaar verkeer overheen rijdt. Er zijn geen bevestigingspunten in de grond, zodat zelfdragende constructies gebruikt moeten worden. Er mag markering worden aangebracht op voorwaarde dat deze na het evenement direct wordt verwijderd.

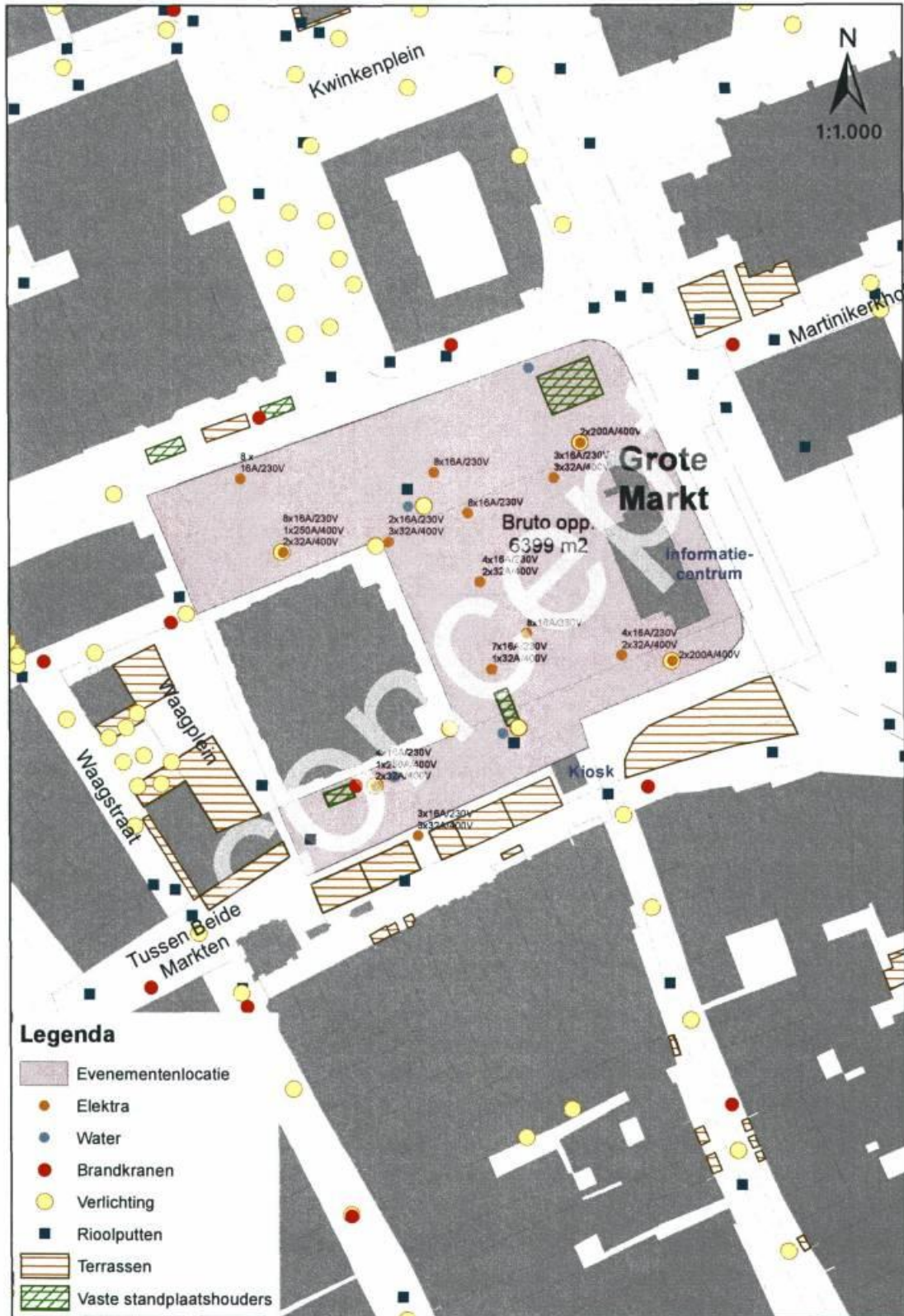
Voorzieningen

Op de Grote Markt zijn nutsvoorzieningen aanwezig. Het gebruik ervan moet worden afgestemd met de gemeente. Het gaat om:

- **Stroom:**
(Kracht)stroom is aanwezig in stroompalen. Er zijn aansluitingen aanwezig van 16 A/ 230 V, 32 A/ 400 V, 200 A/ 400 V. De stroomkosten worden verrekend per gebruikt dagdeel. Daarnaast kan het noodzakelijk zijn om noodstroomvoorzieningen aan te leggen.
- **Water:**
Water is aanwezig op watertappunten (let op: dit is geen drinkwater!). Voor het gebruik van watertappunten is toestemming van de gemeente nodig.
- **Riool:**
De afvoer van water kan op straatkolken. Deze moeten vooraf worden gelegegd. Ook zijn beschermende maatregelen nodig voor de afvoer.
- **Verlichting:**
De Grote Markt wordt verlicht door straatlantaarns op hoge mast. Vanaf november tot en met half januari is ook de seizoensverlichting hieraan gekoppeld. Daarnaast zijn zowel het stadhuis als de Martinatoren na zonsondergang prachtig uitgelicht.



Evenementenlocatie Grote Markt voorzieningen



Obstakels

Op de Grote Markt zijn de volgende fysieke obstakels een aandachtspunt:

- De bomen aan de noordkant moeten worden vrijgehouden. Ook mag er niets aan de bomen worden bevestigd;
- De bloembakken op het grondgebied van het Stadhuis moeten beschermd te worden;
- Aan gemeentelijke eigendommen mag niets worden bevestigd;
- Deabri's achter het informatiecentrum en deabri's op de hoek van de Martinikerk moeten worden vrijgehouden te worden.
- De ondergrondse containers op de hoek van het Waagplein en Grote Markt moeten worden vrijgehouden zodat ze geleegd kunnen worden;
- Aan de zuidkant van de Grote Markt is een vaste kiosk;
- In de periode van december- januari staat voor het Stadhuis een grote kerstboom. Daar moet bij een evenement in die periode rekening mee worden gehouden;
- De bluswatervoorzieningen moeten vrijgehouden te worden;
- Het watertappunt voor de standplaats van de poffertjeskraam moet worden vrijgehouden;
- De in- en uitgangen van omliggende gebouwen moeten worden vrijgehouden.



3 Bijzonderheden locatie

Middelpunt uitgaanscentrum Groningen

De Grote Markt is het middelpunt van het levendige uitgaanscentrum van Groningen. Groningen is een studentenstad en kent geen sluitingstijden. Dit betekent dat bij het gebruik van de Grote Markt voor een evenement ook steeds rekening gehouden moet worden met de aanwezigheid van regulier uitgaanspubliek. Op de Grote Markt is cameratoezicht aanwezig. De zichtlijnen van deze camera's moeten worden vrijgehouden. Aanpassingen aan de verlichting kunnen alleen in overleg plaatsvinden en mogen de werking van de camera's niet negatief beïnvloeden.

Informatiecentrum

Op de oostkant van de Grote Markt staat tot medio 2016 het informatiecentrum met daarin het VVV kantoor. Het informatiecentrum is een tijdelijk gebouw op de Grote Markt en is zo ontworpen dat het ook als uitkijkpunt fungeert. Bezoekers kunnen vanaf de oostkant het gebouw beklimmen. Tijdens evenementen wordt het informatiecentrum in principe afgesloten, maar in overleg kan het dak van het informatiecentrum betrokken worden bij de evenementenlocatie. In dat geval is het informatiecentrum ideaal om in te zetten als vip-ruimte voor circa 200 gasten.

Marktdagen

Naast een topevenementenlocatie heeft de Grote Markt ook de functie als marktplein voor de warenmarkt. In beide hoedanigheden is de Grote Markt van belang voor onze stad. Bij evenementen moet daarom rekening gehouden worden met de warenmarkt en vaste standplaatshouders.

De markt is op dinsdag, donderdag, vrijdag, zaterdag. Daarnaast zijn er maximaal 12 marktzondagen. De opbouw van het evenement kan daarom vanaf de volgende tijdstippen plaatsvinden:

Op dinsdag, vrijdag en zaterdag is de Grote Markt vanaf 19.30 uur beschikbaar. Donderdagavond is koopavond. Dan is de markt beschikbaar vanaf 21.30 uur.

Als er sprake is van een topevenement op de Grote Markt is het in uitzonderlijke gevallen en in overleg beperkt mogelijk om de warenmarkt te verplaatsen. Verplaatsing van de warenmarkt heeft invloed op de verkeerssituatie, veiligheidsaspecten en calamiteitenroutes.

Vaste standplaatshouders

Op de Grote Markt zijn het hele jaar vaste standplaatshouders met hun kramen te vinden: de bloemenkraam (noordkant) en de viskraam (zuidkant). Op de noordkant wordt de standplaats van 1 maart tot 1 november benut door een vaststaande poffertjeskraam (inclusief terras). Op deze plek staat van 1 november tot 1 maart een oliebollenkraam. In de periode van 1 maart tot 1 november is er zowel op de noord- als op de zuidzijde een ijskraam.

Koopavond

Donderdagavond is de vaste koopavond in Groningen.

Afbouw en schoonmaak

Afbouw en schoonmaak van het terrein moeten vóór de oprijtijden van de warenmarkt gereed zijn. Voor alle marktdagen is dit om 06.00 uur. De markt en de trappen van het VVV-kantoor moeten schoon te worden opgeleverd. Voor de schoonmaak van het terrein kan de gemeente worden ingehuurd.



Communicatie

Goede communicatie is cruciaal voor het hebben en houden van draagvlak voor evenementen. Er kan alleen gebruik worden gemaakt van de Grote Markt als evenementen-locatie nadat omwonenden en andere partijen daarover op de hoogte zijn gesteld. Het gaat daarbij om de volgende partijen : ondernemers in de directe omgeving van de Grote Markt, de aangrenzende horeca, de warenmarkt en vaste standplaatshouders, het VVV-kantoor, het Stadhuis (o.a. in verband met de ver van tevoren aangevraagde data van trouwerijen) en de Martinikerk.

Stadhuis

De trappen en het bordes van het Stadhuis moeten in principe vrijgehouden worden tijdens evenementen.

Terras

Het terrasseizoen is van 1 maart tot 1 november. Daarnaast zijn er bij de horeca het hele jaar door gevelterrassen.

Kermis

Op de Grote Markt is twee keer per jaar een grote kermis. Afsproken is dat beide kermissen gezamenlijk niet langer duren dan 20 dagen. Rond de tweede vrijdag van mei is de start van de mei kermis. Eind augustus is de kermis rond de festiviteiten van Groningens Ontzet van 28 augustus. Tijdens de kermis kunnen er geen andere evenementen worden georganiseerd op de Grote Markt.

Bouw

Aan de oostzijde van de Grote Markt wordt momenteel het Groninger Forum gebouwd, het nieuwe culturele centrum van de stad. De oplevering is gepland in 2016, tot die tijd moet rekening gehouden worden met deze bouwactiviteiten.

Vuurwerk

Grote vuurwerkshows zijn op de Grote Markt niet toegestaan.



4 Omgeving en logistiek

Bereikbaarheid

Als centrumplein is de Grote Markt vanuit alle richtingen uitstekend lopend, met de fiets en met het openbaar vervoer te bereiken. Daarnaast zijn er op loopafstand vijf grote parkeergarages en is er de mogelijkheid voor pendeldiensten vanaf de drie P&R terreinen aan de rand van de stad.

Verkeer en Vervoer

Aan de oostkant van de Grote Markt is de rijbaan alleen ingericht voor openbaar vervoer en taxi's. De Oosterstraat, Gelkingestraat en de Sint Walburgstraat/Kattenhage zijn de belangrijke aan- en afvoerwegen. De taxistandplaats is gesitueerd aan de Grote Markt noordzijde. Er zijn mogelijkheden om extra fietsparkeervoorzieningen in de omgeving te creëren, bijvoorbeeld aan de voet van de Martinitoren.

Afhankelijk van de precieze invulling van een evenement kunnen de rijbanen van de Grote Markt aan de oostzijde en noordzijde worden afgesloten. Bus- en taxivervoer moeten dan worden omgeleid, waarbij de (oostelijke) diepenring een alternatief is. Ook de taxistandplaats moet dan verplaatst worden. Bij stremmingen is de inzet van gecertificeerde verkeersregelaars vereist.

Er moet rekening gehouden worden met de venstertijden i.v.m. laden/lossen en bevoorrading van de ondernemers. Ontheffingen voor venstertijden en parkeren is mogelijk. In overleg kan gekeken worden naar mogelijke oplossingen voor het tijdelijk stallen van materieel en voertuigen.

Calamiteitenroutes

Er mogen geen obstakels geplaatst worden op de rijbanen van zowel de Grote Markt als op alle aan- en afvoerstraten (ook in de richting van tussen de markten).

Er moet een rijloper van minimaal 3,5 meter breed beschikbaar blijven voor calamiteitenverkeer. In verband met de bereikbaarheid van het Waagplein aan de achterkant van het Stadhuis, moet aan de noordkant van de Grote Markt een doorgang vrijgehouden te worden van 5 meter breed en tenminste 4.20 hoog.

De EHBO-post moet aan een calamiteitenroute worden ingericht.

Maatregelen

Afhankelijk van evenementen in aangrenzende straten of op de Vismarkt (samenloop) kunnen verschillende crowdmanagement maatregelen worden opgelegd. Als het evenement alleen op de Grote Markt plaatsvindt kan de Vismarkt zo nodig als overloop fungeren.




Colofon:

Uitgave van de gemeente Groningen, september 2014
Foto's: Marketing Groningen, gemeente Groningen

evenementenlocatie Vismarkt



stad.



Evenementen in de stad Groningen

Groningen is een bruisende en leefbare stad met een ruim en gevarieerd aanbod aan evenementen. Dit aanbod is zowel binnen, in de vele theaters, podia en zalen, maar ook in de buitenruimte te bezoeken. De gemeente faciliteert de invulling van de buitenprogrammering, in het "theater van de Stad". Ook voor deze buitenpodia is een gevarieerd en divers aanbod belangrijk. Dat betekent dat de programmering iedereen iets moet bieden: van klassiek tot pop, van huldigen tot theater, van jong tot oud en van student tot Stadjer.

Om de grote en middelgrote evenementen evenwichtig te spreiden over de meest geschikte locaties in de stad, werkt de gemeente met profielen. De informatie in de profielen is bedoeld voor de organisatoren van evenementen en voor de inwoners van de stad Groningen. Een profiel geeft een over-zicht van de mogelijkheden van de locatie en richtlijnen voor het gebruik ervan. Ieder evenement komt steeds tot stand in overleg met de gemeente Groningen. Dat is bedoeld om tot maatwerk te komen: in goed overleg kan worden afgeweken van de hieronder genoemde richtlijnen.



Contact

Wilt u een evenementaanvraag doen of de mogelijkheden voor uw evenement bespreken, neem dan contact op de accountmanagers van de afdeling Evenementen Management van de gemeente Groningen. Wij zijn bereikbaar op 14050 (zonder netnummer) van 9.00 tot 16.30 uur, of via CME@groningen.nl.

1 Evenementenlocatie Vismarkt

Beschrijving locatie

De Vismarkt is, net als de Grote Markt, een prachtige centraal gelegen locatie in de historische binnenstad van Groningen. Het langwerpige marktplein is autoluw en omgeven door historische panden, waarin vooral winkels en enkele horecagelegenheden gevestigd zijn. Door de bebouwing aan vier zijden heeft de Vismarkt een intiemer karakter dan de Grote Markt. Aan de westzijde bevindt zich de monumentale Korenbeurs met daarachter de middeleeuwse Der Aa-kerk. Aan de oostzijde is de doorgang "tussen de markten" naar de Grote Markt. Op marktdagen is op de Vismarkt ook de belangrijkste warenmarkt van de Stad. De Vismarkt kan als aparte evenementlocatie dienst doen, maar kan ook gekoppeld worden aan de Grote Markt. Bij grote evenementen, volksfeesten en de kermis zien wij vaak dat de pleinen samen worden ingezet.

Programmering

De programmering op de Vismarkt richt zich op evenementen met "het merk Groningen", die voor alle Stadgers en bezoekers amusement bieden. Onder het merk Groningen kunnen we drie soorten evenementen onderscheiden:

- Typisch Groningse, veelal jaarlijks terugkerende evenementen, zoals: het culturele festival Noorderzon, popfestival Eurosonic-Noorderslag, sportevenement de 4 Mijl van Groningen, Swinging Groningen, Winterwelvaart, de Kerstmarkt, de KEI-week, de Nacht van Kunst en Wetenschap. Deze evenementen geven Groningen een eigen gezicht, ze onderscheiden zich doordat ze uniek aan de stad zijn verbonden en tegelijkertijd een groot publiek trekken, óók van buiten de regio.
- Volksfeesten: de viering van Koningsnacht en Koningsdag, Gronings Ontzet en de jaarlijkse intocht van Sinterklaas. Deze evenementen verbinden de bewoners van de stad en dragen bij aan een gevarieerd aanbod voor alle Stadgers.
- Speciale, incidentele evenementen met een nationale of internationale uitstraling. Voorbeelden: The Passion, de Landelijke Intocht van Sinterklaas, het Glazen Huis en langer geleden de start van de Giro d' Italia.

We kennen al veel evenementen die aan het profiel van Groningen vorm en inhoud geven maar ook nieuwe evenementen kunnen zich als zodanig ontwikkelen. Dit type evenementen draagt niet alleen bij aan het imago van de Stad, maar zorgt ook voor een economische en toeristische impuls.

Voor de programmering op de Vismarkt kiezen wij evenementen die "het merk Groningen" ondersteunen. Daarnaast is het belangrijk dat het aanbod gevarieerd en divers is. Dat betekent dat de programmering iedereen iets te bieden moet hebben: van klassiek tot pop, van huldgingen tot theater, van jong tot oud en van student tot Stadger. De Vismarkt is niet geschikt voor evenementen met een exclusief dance-karakter.

Oppervlakte

Met de Vismarkt beschikken wij over circa 7000 m² bruto aan evenementenlocatie in het hart van de stad. De werkelijk inzetbare ruimte verschilt per evenement en is onder andere afhankelijk van de gebruikte opstelling op het terrein, het type evenement en de noodzakelijk geachte gezondheids- en veiligheidsmaatregelen.

Evenementenlocatie Vismarkt



Voorkeursopstelling

De veelgebruikte voorkeursopstelling voor een podium is aan de oostkant tegen het Stadhuis aan. In overleg kan gekozen worden voor een ander opstelling.

Voorkeursopstelling Muziekevenement Vismarkt



Richtlijn maximaal aantal bezoekers

De richtlijn voor het maximale aantal bezoekers bij een evenement op de Vismarkt is 8000 personen. Dit aantal is afhankelijk van specifieke omstandigheden zoals de opstelling van het podium en de noodzakelijke veiligheid- en gezondheidsmaatregelen.

Geluidsnormen

Voor de locatie Vismarkt zijn maximaal 25 dagen per jaar muziek evenementen toegestaan met een geluidsnorm van maximaal 85 dB (A) en maximaal 100 dB(C), gemeten op de meest belaste, geluidgevoelige gevel. Dit aantal van 25 dagen is exclusief de kermis. De mogelijkheden voor de kermis staan *beschreven in de beleidsregel vergunningen evenementen*.

Op de Vismarkt gelden de volgende eindtijden voor geluid:*

Dagen	Eindtijd muziek	Eindtijd evenement (tap)
Zondag t/m woensdag	00.00 uur	01.00 uur
Donderdag t/m zaterdag	01.00 uur	02.00 uur

*De burgemeester kan besluiten af te wijken van de vastgestelde eindtijden. Daarnaast gelden er afwijkende tijden op collectieve feest- en festiviteitendagen.

Leges

Voor de Vismarkt gelden de normale legestarieven voor het in behandeling nemen van de vergunningaanvraag. De leges voor een middelgroot evenement bedragen € 250,50. Voor een groot evenement zijn de leges € 1900,- (tarieven 2014).



2 Fysieke kenmerken

Ondergrond

De ondergrond van de Vismarkt bestaat uit stenen en granietkeien. Op de Vismarkt ontbreken bevestigingspunten in de grond, zodat gebruik moet worden gemaakt van zelfdragende constructies. Er mag markering worden aangebracht op voorwaarde dat deze na het evenement direct wordt verwijderd.

Voorzieningen

Op de Vismarkt zijn diverse nutsvoorzieningen aanwezig. Gebruik ervan moet worden afgestemd met de gemeente.

- **Stroom:**

(Kracht)stroom is aanwezig in stroompalen. Er zijn aansluitingen aanwezig van 16 A/ 230/400 V, 32 A/ 400 V, 200/250 A/ 400 V. De stroomkosten worden verrekend per gebruikt dagdeel. Daarnaast kan het noodzakelijk zijn om noodstroomvoorzieningen aan te leggen.

- **Water:**

Water is aanwezig op watertappunten (let op: dit is geen drinkwater!). Voor het gebruik van watertappunten is toestemming van de gemeente nodig.

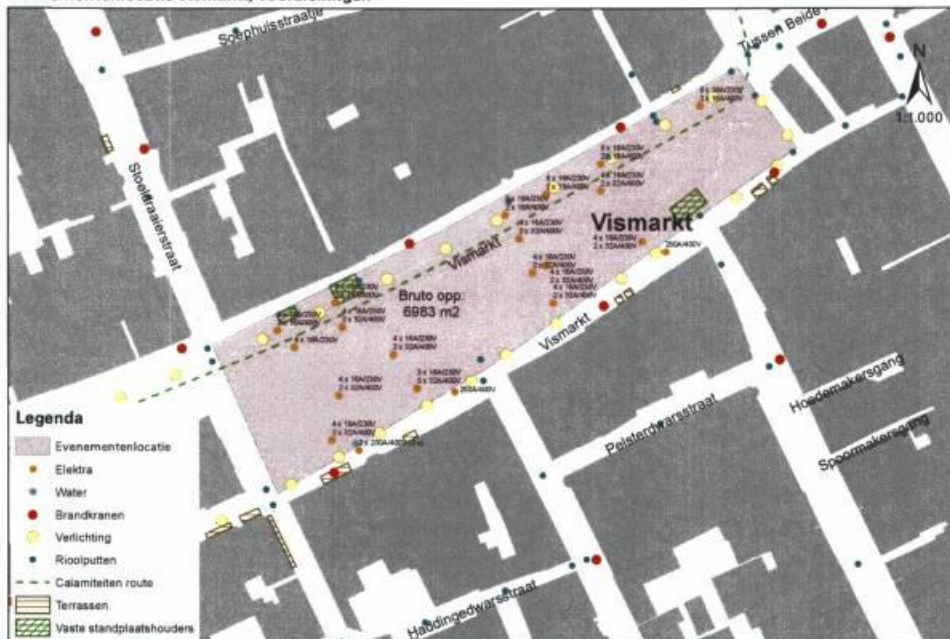
- **Riool:**

De afvoer van water kan op straatkolken, deze moeten van tevoren worden geleegd en er zijn beschermende maatregelen nodig voor de afvoer.

- **Verlichting:**

De Vismarkt wordt verlicht met schijnwerpers en lichtmasten op het marktplein die aangesloten zijn op een tijdschakelaar.

Evenementenlocatie Vismarkt, voorzieningen



Obstakels

Op de Vismarkt zijn de volgende fysieke obstakels een aandachtspunt:

- Op de oostzijde moet rekening worden gehouden met een stenen verhoging van de Vismarkt, de Jolabult.
- De bomen op de Vismarkt moeten vrijgehouden worden. Er mag niets onder de boomkronen worden geplaatst en er mag niets aan de bomen worden bevestigd.
- Aan gemeentelijke eigendommen mag niets worden bevestigd.
- De zitbankjes en fietsenstallingen kunnen tegen betaling tijdelijk worden verwijderd.
- De ondergrondse containers aan de oostzijde van de Vismarkt (achter de Jolabult) moeten vrijgehouden worden omdat ze geleegd moeten kunnen worden.
- Vanaf eind november tot en met half januari moet rekening gehouden worden met de seizoenverlichting aan de noord- en zuidzijde en met de kerstboom op de Jolabult.
- De in- en uitgangen van omliggende gebouwen moeten worden vrijgehouden.



3 Bijzonderheden locatie

Uitgaanscentrum Groningen

De Vismarkt maakt deel uit van het uitgaansgebied van het Stad. Groningen is een studentenstad en kent geen sluitingstijden. Dit betekent dat bij het gebruik van de Vismarkt voor een evenement ook steeds rekening gehouden moet worden met de aanwezigheid van het reguliere uitgaanspubliek.

Marktdagen

De Vismarkt is behalve één van onze belangrijkste locaties voor evenementen in de binnenstad ook het marktplein voor de warenmarkt (versmarkt). In beide functies is de Vismarkt belangrijk voor onze stad. Evenementen moeten daarom rekening houden met de warenmarkt. De warenmarkt is op de Vismarkt, het trottoir van de Vismarkt aan de noordzijde en het trottoir en het plein van de A-kerkhof noordzijde. De markt is op dinsdag, vrijdag, zaterdag. Op woensdag alleen op de noordelijke stoep.

Opbouw van het evenement kan in verband met de warenmarkt vanaf de volgende tijdstippen:

Op dinsdag, vrijdag en zaterdag is de Vismarkt vanaf 19.30 uur beschikbaar. Op woensdag moet tot 19.30 rekening worden gehouden met de markt op de noordelijke stoep, de rest van de Vismarkt is beschikbaar.

Verplaatsing van de warenmarkt heeft invloed op de verkeerssituatie, veiligheidsaspecten en calamiteitenroutes.

Vaste standplaatshouders

Er zijn op de vismarkt het hele jaar vaste standplaatshouders. Hierbij gaat het om een viskraam (zuidzijde) en een bloemenkraam (noordzijde). In de periode van 1 maart tot 1 november staat er ook nog een ijskraam (noordzijde).

Koopavond

Donderdagavond is de vaste koopavond in Groningen.

Afbouw en schoonmaak

Afbouw en schoonmaak van en na het evenement moet voor de oprijtijden van de warenmarkt gereed te zijn. Voor alle marktdagen is dit om 6.00 uur. De markt moet schoon worden opgeleverd. Voor de schoonmaak van het terrein kan de gemeente worden ingehuurd.

Communicatie

Goede communicatie is cruciaal voor het hebben en houden van draagvlak voor evenementen. Er kan alleen gebruik worden gemaakt van de Vismarkt als evenementenlocatie na het informeren van de omwonenden, ondernemers in de directe omgeving van de Vismarkt (waaronder de warenmarkt en vaste standplaatshouders) en de kerkrentmeesters van de Der Aa-kerk.

Kermis

Op de Vismarkt is van oudsher een grote kermis in de maand mei. Rond de tweede vrijdag van maand is de start van de ongeveer 11 dagen durende kermis. Tijdens de kermis kunnen er geen andere evenementen worden georganiseerd op de Vismarkt.



4 Omgeving en logistiek

Bereikbaarheid

De Vismarkt is vanuit alle richtingen uitstekend lopend, met de fiets en via de Grote Markt of A-Kerkhof met het openbaar vervoer te bereiken. Daarnaast zijn er op loopafstand vijf parkeergarages en is er de mogelijkheid voor openbaar vervoer en pendeldiensten vanaf de drie P&R terreinen.

Verkeer en Vervoer

Aan de noordkant van de Vismarkt loopt een rijbaan die alleen gebruikt wordt voor de bevoorrading van ondernemers in de binnenstad en door beperkt openbaar vervoer. Deze rijbaan kan ten behoeve van een evenement worden afgesloten. Wel dient deze route een vrije rijbaan te hebben van 3,5 meter voor de veiligheidsdiensten. Voor bevoorradingsverkeer moet een alternatief worden aangegeven en ondernemers moeten worden geïnformeerd. Vanuit de Vismarkt voeren de Pelsterstraat, de Haddingestraat en de Folkingestraat naar het zuiden. Naar het westen voeren twee mogelijke aan- en afvoerwegen langs de Korenbeurs en Der Aa-kerk, het A-kerkhof.

Er moet rekening gehouden worden met de venstertijden i.v.m. laden/lossen en bevoorrading van de ondernemers. Ontheffingen voor venstertijden en parkeren is mogelijk. In overleg kan gekeken worden naar mogelijke oplossingen voor het tijdelijk stallen van materieel en voertuigen.

Calamiteitenroutes

De rijbaan van de noordzijde van de Vismarkt is een aangewezen calamiteitenroute vanuit het westen richting de binnenstad. Deze rijbaan kan voor wat betreft de opstelling van het publiek, deel uitmaken van het evenemententerrein. Er mogen echter geen obstakels worden geplaatst, net zo min als in de aan- en afvoerstraten. Er moet een rijloper van minimaal 3,5 meter breed beschikbaar blijven voor calamiteitenverkeer. Het fietspad aan de zuidzijde dient te worden vrij gehouden.

Maatregelen

Afhankelijk van evenementen in aangrenzende straten of op de Grote Markt kunnen verschillende crowdmanagement maatregelen worden genomen. Wanneer het evenement alleen op Vismarkt plaatsvindt kan de Grote Markt indien nodig als overloop fungeren. In geval van de voorkeursopstelling (een podium op de westzijde van het plein) zal het plein vanaf de oostzijde gevuld moeten worden.


Colofon:

Uitgave van de gemeente Groningen, september 2014
Foto's: Marketing Groningen, gemeente Groningen

evenementenlocatie
Waagplein



stad.



Evenementen in de stad Groningen

Groningen is een bruisende en leefbare stad met een ruim en gevarieerd aanbod aan evenementen. Dit aanbod is zowel binnen, in de vele theaters, podia en zalen, maar ook in de buitenruimte te bezoeken. De gemeente faciliteert de invulling van de buitenprogrammering, in het "theater van de Stad". Ook voor deze buitenpodia is een gevarieerd en divers aanbod belangrijk. Dat betekent dat de programmering iedereen iets moet bieden: van klassiek tot pop, van huldigingen tot theater, van jong tot oud en van student tot Stadjer.

Om de grote en middelgrote evenementen evenwichtig te spreiden over de meest geschikte locaties in de stad, werkt de gemeente met profielen. De informatie in de profielen is bedoeld voor de organisatoren van evenementen en voor de inwoners van de stad Groningen. Een profiel geeft een overzicht van de mogelijkheden van de locatie en richtlijnen voor het gebruik ervan. Ieder evenement komt steeds tot stand in overleg met de gemeente Groningen. Dat is bedoeld om tot maatwerk te komen. In goed overleg kan worden afgeweken van de hieronder genoemde richtlijnen.



Contact

Wilt u een evenementaanvraag doen of de mogelijkheden voor uw evenement bespreken, neem dan contact op de accountmanagers van de afdeling Evenementen Management van de gemeente Groningen. Wij zijn bereikbaar op 14050 (zonder netnummer) van 9.00 tot 16.30 uur, of via CME@groningen.nl.

1 Evenementenlocatie Waagplein

Beschrijving locatie

Het Waagplein vormt het einde van de Herestraat, de belangrijkste winkelstraat van Groningen. Het bescheiden plein ligt ingeklemd tussen het historische Goudkantoor, de achterzijde van het monumentale Stadhuis, de nieuwbouw van de Guldenstraat en het News Café. De Guldenstraat bestaat uit winkelpanden met daarboven gelegen appartementen. Het complex dateert uit 1996 maar sluit perfect aan bij haar historische omgeving. Het Waagplein wordt zomers grotendeels bezet door de levendige terrassen van de omliggende horeca (Goudkantoor en News Café). Een gedeelte van het Waagplein is op fraaie wijze overkapt. Door het besloten karakter is het plein bij uitstek geschikt voor kleinere evenementen met een intiemer karakter. En door de centrale ligging voor het winkelpubliek biedt de locatie Waagplein een perfecte plek aan evenementen die extra vertier brengen tijdens winkelopeningstijden.


Programmering

Het Waagplein reserveren wij voor programmering met de wat kleinere kwaliteitsevenementen met een intiemer karakter en een beperkte geluidsproductie. Zo is het Waagplein niet geschikt voor evenementen met een exclusief dance-karakter.

Oppervlakte

Met het Waagplein beschikken wij over circa 1050 m² aan bruto evenementenlocatie in het hart van de stad. De inzetbare ruimte verschilt per evenement en is onder andere afhankelijk van de gebruikte opstelling op het terrein, het type evenement en de noodzakelijke gezondheids- en veiligheidsmaatregelen.

Evenementenlocatie Waagplein



Richtlijn maximaal aantal bezoekers

De richtlijn voor het maximale aantal bezoekers bij een evenement op het Waagplein ligt tussen de 500 en 1200 personen. Dit aantal is afhankelijk van meerdere factoren zoals het type evenement, de uiteindelijke opstelling en de noodzakelijk geachte gezondheids- en veiligheidsmaatregelen.

Voorkeursopstelling

De veelgebruikte voorkeursopstelling voor een podium is aan de oostkant tegen het Stadhuis aan. In overleg kan gekozen worden voor een ander opstelling.

Voorkeursopstelling Muziekevenement Waagplein



Geluidsnormen

Op het Waagplein zijn maximaal 25 dagen per jaar muziekevenementen toegestaan, waarvan er maximaal 12 overdag tijdens winkelopeningstijden mogen plaatsvinden. Voor (muziek) evenementen buiten winkelopeningstijden geldt een geluidsnorm van maximaal 85 dB (A) en maximaal 100 dB(C) gemeten op de meest belaste, geluidgevoelige gevel. Voor (muziek) evenementen tijdens winkelopeningstijden geldt een geluidsnorm van maximaal 70 dB (A) en maximaal 85 dB(C) gemeten op de meest belaste, geluidgevoelige gevel.

Op het Waagplein gelden de volgende eindtijden voor geluid:*

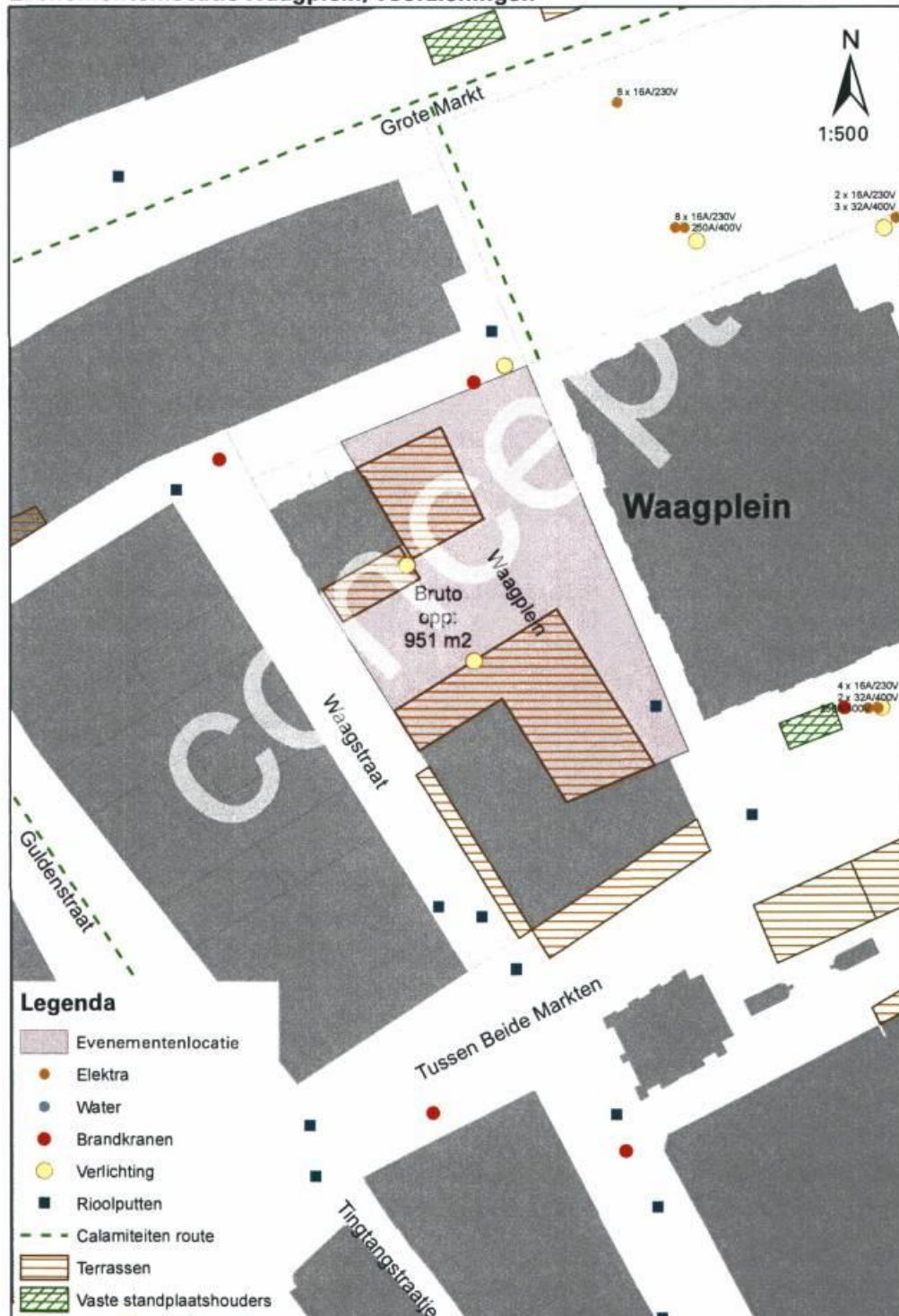
Dagen	Eindtijd muziek	Eindtijd evenement (tap)
Zondag t/m woensdag	00.00 uur	01.00 uur
Donderdag t/m zaterdag	01.00 uur	02.00 uur

* De burgemeester kan besluiten af te wijken van de vastgestelde eindtijden. Daarnaast geleden er afwijkende tijden op collectieve festiviteitendagen.

Leges

Voor het Noorderplantsoen gelden de normale legestarieven voor het in behandeling nemen van de vergunningaanvraag. De leges voor een middelgroot evenement bedragen € 250,50. Voor een groot evenement zijn de leges € 1900,- (tarieven 2014).

Evenementenlocatie Waagplein, voorzieningen



2 Fysieke kenmerken

Ondergrond

De ondergrond van het Waagplein bestaat uit rode stenen. Op het Waagplein ontbreken bevestigingspunten in de grond, zodat gebruik moet worden gemaakt van zelfdragende constructies. Er mag markering worden aangebracht op voorwaarde dat deze na het evenement direct wordt verwijderd.

Voorzieningen

Op het Waagplein zijn de volgende nutsvoorzieningen aanwezig. Gebruik ervan moet worden afgestemd met de gemeente.

- **Stroom:**
Er is beperkt stroomaansluiting mogelijk óf vanuit het Stadhuis, óf vanuit de stroomkast op de Grote Markt.
- **Water:**
er is beperkt wateraansluiting mogelijk, óf vanuit het Stadhuis, óf vanuit de waterkast op de Grote Markt.
- **Riool:**
de afvoer van water kan op straatkolken. Deze moeten voor het evenement geleegd worden. Ook zijn beschermende maatregelen nodig voor de afvoer.
- **Verlichting:**
het Waagplein wordt verlicht met grondspots en spandraadverlichting. Van november tot en met half januari is ook seizoenverlichting aanwezig. Na zonsondergang is het Stadhuis aan de oostzijde van het Waagplein prachtig uitgelicht.

Obstakels

Op het Waagplein zijn de volgende fysieke obstakels een aandachtspunt:

- Aan gemeentelijke eigendommen mag niets worden bevestigd.
- Het Waagplein is deels overkapt.
- Op het Waagplein dient rekening gehouden te worden met twee kunstwerken: aan de overkapping boven het plein hangt een kunstwerk en bij het Goudkantoor is een standbeeld op een sokkel geplaatst.
- De ondergrondse prullenbakken moeten vrijgehouden worden voor lediging.
- De in- en uitgangen van omliggende gebouwen moeten worden vrijgehouden.

3 Bijzonderheden locatie

Afbouw en schoonmaak

Afbouw van een evenement moet om 7.00 uur gereed zijn en de schoonmaak van het plein om uiterlijk 9.00 uur. Het Waagplein moet schoon van evenementenafval worden opgeleverd. Voor de schoonmaak van het terrein kan de gemeente worden ingehuurd.

Communicatie

Goede communicatie is cruciaal voor het hebben en houden van draagvlak voor evenementen. Er kan alleen gebruik worden gemaakt van het Waagplein als evenementenlocatie na het informeren van de omwonenden en het communiceren met de volgende partijen: het stadhuis (het stadhuis maakt op dinsdag en zaterdag gebruik van de ingang aan het Waagplein voor o.a. trouwerijen), ondernemers in de directe omgeving van het Waagplein (waaronder horeca ondernemers met terrassen).

Koopavond

Donderdagavond is de vaste koopavond in Groningen.

Terras

Het terrasseizoen is van 1 maart tot 1 november, daarnaast gebruikt de horeca het gehele jaar door gevelterrassen.

Kermis

Op de omliggende pleinen, Vismarkt en de Grote Markt is twee keer per jaar een grote kermis, in mei en rond 28 augustus. Afsproken is dat beide kermissen gezamenlijk niet langer duren dan 20 dagen. Tijdens de meikermis en de Bommen Berend-kermis eind augustus kunnen geen andere evenementen worden georganiseerd op het Waagplein.

4 Omgeving en logistiek

Bereikbaarheid

Het Waagplein is vanuit alle richtingen uitstekend lopend, met de fiets en met het openbaar vervoer te bereiken. Daarnaast zijn er op loopafstand vijf parkeergarages en zijn er reguliere pendeldiensten vanaf de drie P&R terreinen naar het centrum van Groningen.

Verkeer en Vervoer

Het Waagplein ligt in een voetgangersgebied. Als het Waagplein niet wordt gebruikt als toevoeging aan een grootschalig evenement op de Grote Markt en/of de Vismarkt, hoeven er naast het vrijhouden van de calamiteitenroute en het vrijhouden van de rijloper, geen specifieke verkeersmaatregelen worden getroffen.

Calamiteitenroutes

In de Waagstraat dient een rijloper van 3,5 meter breed vrij te blijven. Ook moet het Waagplein vanaf de Grote Markt noordzijde bereikbaar zijn voor de brandweer en ambulanceverkeer. In verband met de bereikbaarheid van het Waagplein aan de achterzijde van het Stadhuis dient aan de noordkant van de Grote Markt een doorgang vrijgehouden te worden van 5 meter breed en tenminste 4.20 hoog.

Maatregelen

Afhankelijk van het evenement kan als voorwaarde worden gesteld dat het Waagplein in verband met de veiligheid helemaal wordt afgehekt met gezeilde bouwhekken. Zowel de noordoost- als de zuidoosthoek kunnen als nooduitgang fungeren.



Colofon:

Uitgave van de gemeente Groningen, september 2014
Foto's: Marketing Groningen, gemeente Groningen

evenementenlocatie
Damsterplein



stad.

concept



Evenementen in de stad Groningen

Groningen is een bruisende en leefbare stad met een ruim en gevarieerd aanbod aan evenementen. Dit aanbod is zowel binnen, in de vele theaters, podia en zalen, maar ook in de buitenruimte te bezoeken. De gemeente faciliteert de invulling van de buitenprogrammering, in het "theater van de Stad". Ook voor deze buitenpodia is een gevarieerd en divers aanbod belangrijk. Dat betekent dat de programmering iedereen iets moet bieden: van klassiek tot pop, van huldigingen tot theater, van jong tot oud en van student tot Stadjer.

Om de grote en middelgrote evenementen evenwichtig te spreiden over de meest geschikte locaties in de stad, werkt de gemeente met profielen. De informatie in de profielen is bedoeld voor de organisatoren van evenementen en voor de inwoners van de stad Groningen. Een profiel geeft een overzicht van de mogelijkheden van de locatie en richtlijnen voor het gebruik ervan. Ieder evenement komt steeds tot stand in overleg met de gemeente Groningen. Dat is bedoeld om tot maatwerk te komen: in goed overleg kan worden afgeweken van de hieronder genoemde richtlijnen.



Contact

Wilt u een evenementaanvraag doen of de mogelijkheden voor uw evenement bespreken, neem dan contact op met de accountmanagers van de afdeling Evenementen Management van de Gemeente Groningen. Wij zijn bereikbaar op 14 050 (zonder netnummer) van 9.00 tot 16.30 uur, of via CME@groningen.nl.

1 Evenementenlocatie Damsterplein

Beschrijving locatie

Het Damsterplein is een nieuw rechthoekig plein ten noordoosten van het centrum, net buiten de diepenring. Het verhoogde plein met prachtige mozaïekvloer van gladde grijze stenen, wordt aan de oostzijde begrensd door een eigentijds kantoorgebouw met daaronder een parkeergarage. Op het plein zelf liggen aan de oost- en westzijde horecagelegenheden met terrassen. Aan de lange noord- en zuidzijde zijn op het plein bomen in grote potten geplaatst. Aan deze lange zijden liggen rijbanen met daaraan diverse winkels en ondernemingen en daarboven woonhuizen. Door de volledige omsluiting van gebouwen heeft het plein een besloten karakter.

Programmering

Het Damsterplein is door het besloten karakter uitermate geschikt voor kleinere intieme concerten of live orkesten. Door de gladde ondergrond is het Damsterplein ook een goede locatie voor dansvoorstellingen of evenementen waarbij gedanst kan worden. Het ondernemende karakter van de omgeving maakt het Damsterplein daarnaast ook zeer geschikt voor evenementen die de lokale bedrijvigheid versterken of hierbij aansluiten, zoals markten of modeshows. Het Damsterplein is niet geschikt voor evenementen met dance-muziek.

Oppervlakte

De oppervlakte van de evenementenlocatie Damsterplein is circa 3000 m² bruto. De inzetbare ruimte verschilt per evenement en is onder andere afhankelijk van de gebruikte opstelling op het terrein, het type evenement en de noodzakelijke gezondheids- en veiligheidsmaatregelen.

Evenementenlocatie Damsterplein



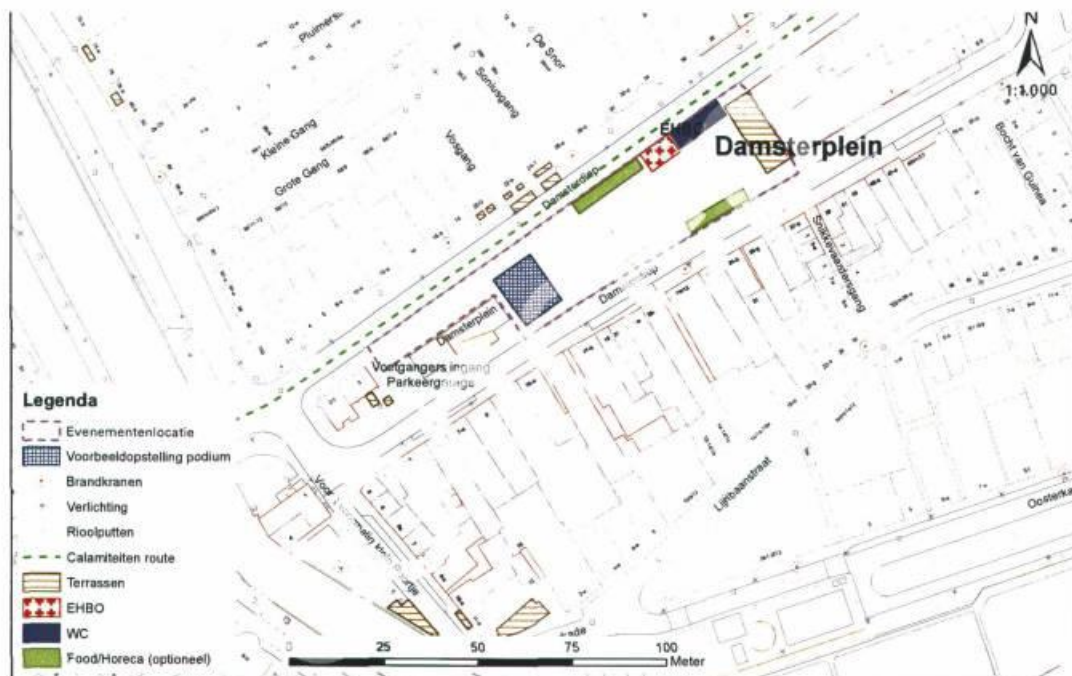
Richtlijn maximaal aantal bezoekers

De richtlijn voor het aantal bezoekers bij een evenement op het Damsterplein is tussen de 1500 en 3000. Dit aantal is afhankelijk van meerdere factoren zoals het type evenement, de uiteindelijke opstelling en de noodzakelijk geachte gezondheids- en veiligheidsmaatregelen.

Voorkeursopstelling

De veelgebruikte voorkeursopstelling bij muziekevenementen is een podium is aan de westzijde van het Damsterplein. Zie hiervoor de kaart 'bijlage Voorkeursopstelling Damsterplein'. In overleg kan gekozen worden voor een andere opstelling.

Voorkeursopstelling Muziekevenement Damsterplein



Geluidsnormen

Op het Damsterplein zijn maximaal 25 dagen per jaar muziekevenementen toegestaan met een geluidsnorm van maximaal 85 dB(A) en 100 dB(C), gemeten op de meest belaste, geluidgevoelige gevel.

Op het Damsterplein gelden de volgende eindtijden voor geluid: *

Dagen	Eindtijd muziek	Eindtijd evenement (tap)
Zondag t/m zaterdag	00.00 uur	01.00 uur

* De burgemeester kan besluiten af te wijken van de vastgestelde eindtijden. Daarnaast gelden er afwijkende tijden op collectieve feest- en festiviteitendagen.

Leges

Voor het Damsterplein gelden de normale legestarieven voor het in behandeling nemen van de vergunningaanvraag. De leges voor een middelgroot evenement bedragen € 250,50. Voor een groot evenement zijn de leges € 1900,- (tarieven 2014).

2 Fysieke kenmerken

Ondergrond

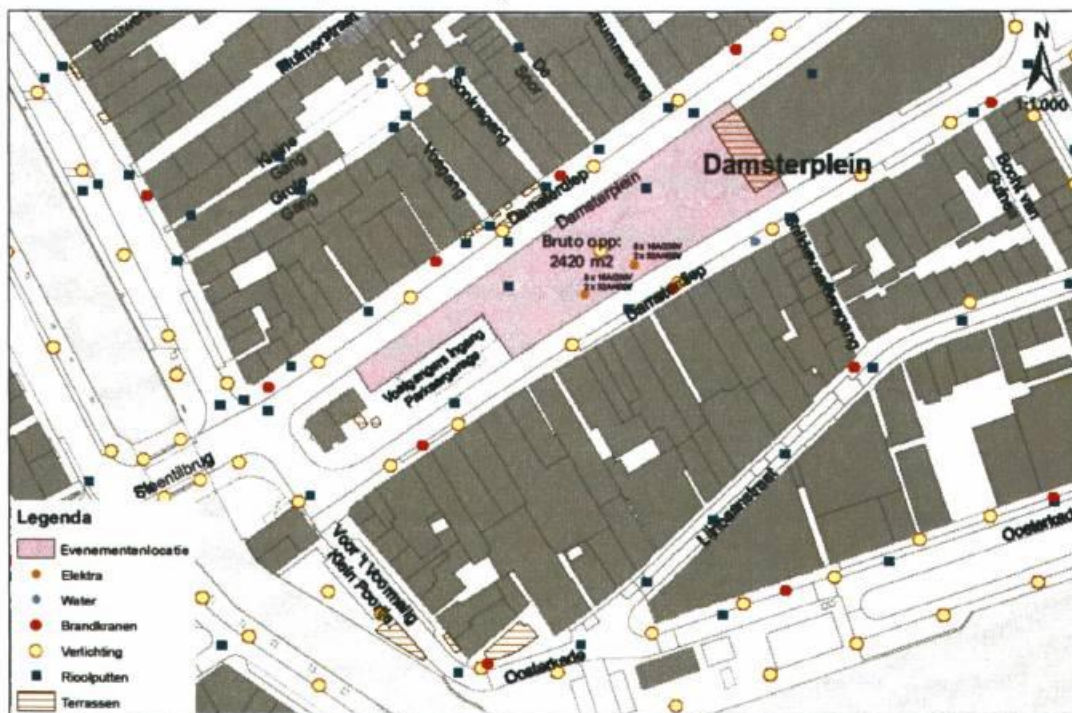
De ondergrond van het Damsterplein bestaat uit gladde stenen, die in principe geen extra bescherming nodig hebben. Door de parkeergarage onder het plein is er slechts beperkte belasting mogelijk. Op het Damsterplein ontbreken bevestigingspunten in de grond, zodat gebruik moet worden gemaakt van zelfdragende constructies. Er mag markering worden aangebracht, op voorwaarde dat deze na het evenement direct wordt verwijderd.

Voorzieningen

Op het Damsterplein zijn nutsvoorzieningen aanwezig. Het gebruik ervan moet worden afgestemd met de gemeente.

- **Stroom:**
(Kracht)stroom is aanwezig vanuit de parkeergarage. Er zijn aansluitingen aanwezig van 16A/ 230 V en 32A/ 400 V. De stroomkosten worden verrekend per gebruikt dagdeel.
- **Water:**
Op dit terrein zijn geen watervoorzieningen vanuit de gemeente.
- **Riool:**
De afvoer van water kan op straatkolken. Deze moeten vooraf worden gelegegd. Ook zijn beschermende maatregelen nodig voor de afvoer.
- **Verlichting:**
Op het Damsterplein bevinden zich spotjes in het plein. Het verlichtingsniveau aan de noordzijde is laag.

Evenementlocatie Damsterplein voorzieningen



Obstakels

Op het Damsterplein zijn de volgende fysieke obstakels een aandachtspunt:

- De bomen op het Damsterplein staan in boombakken. Er mag niets aan deze bomen worden bevestigd. De bomen kunnen eventueel tegen betaling verplaatst worden;
- Aan gemeentelijke eigendommen, zoals lantaarnpalen mag niets worden bevestigd;
- Er moet rekening worden gehouden met de nooduitgangen van de ondergelegen parkeergarage;
- De bluswatervoorzieningen dienen vrijgehouden te worden;
- De in- en uitgangen van omliggende gebouwen moeten worden vrijgehouden.
- De luchtinlaat van het parkeerdek moet vrijgehouden worden.

3 Bijzonderheden locatie

Communicatie

Goede communicatie is cruciaal voor het hebben en houden van draagvlak voor evenementen. Er kan alleen gebruik worden gemaakt van het Damsterplein als evenementenlocatie na het informeren van de omwonenden, de eigenaar van de parkeergarage, winkeliers en (horeca)ondernemers in de directe omgeving van het Damsterplein.

Afbouw en schoonmaak

Afbouw van een evenement moet om 07.00 uur gereed zijn en de schoonmaak van het terrein om uiterlijk 09.00 uur. Het Damsterplein moet schoon van evenementenafval worden opgeleverd. Er is een voor en naschouw met medewerkers van de Milieudienst.



4 Omgeving en logistiek

Bereikbaarheid

Het Damsterplein is vanuit alle windrichtingen goed te bereiken. Het plein bevindt zich op loopafstand van de binnenstad. Onder het plein ligt een parkeergarage.

Verkeer en Vervoer

De noordelijke en zuidelijke rijbanen van het Damsterdiep zijn doorgaande fiets en autoroutes richting de binnenstad. Omleiding voor openbaar vervoer is in principe niet wenselijk, maar in sommige gevallen kan de rijbaan aan de zuidkant van het Damsterdiep aan de evenementenlocatie worden toegevoegd. De bedrijven en de parkeergarage moeten echter goed bereikbaar blijven. In alle gevallen is het noodzakelijk om gecertificeerde verkeersregelaars in te zetten voor het reguleren van voetgangersstromen en het afwikkelen van (brom-) fietsverkeer.


Voor auto's is er voldoende parkeergelegenheid in de onderliggende parkeergarage. Er moeten extra fietsparkeervoorzieningen in de omgeving worden ingericht. Daarnaast moet rekening gehouden worden met de venstertijden i.v.m. laden/lossen en bevoorrading van de ondernemers. Ontheffingen voor venstertijden en parkeren is mogelijk. In overleg kan gekeken worden naar mogelijke oplossingen voor het tijdelijk stallen van materieel en voertuigen

Calamiteitenroutes

De calamiteitenroute bij evenementen is op de noordelijke rijbaan. Daarnaast geldt dat op zowel de noordelijke als de zuidelijke rijbaan van het Damsterdiep geen obstakels worden geplaatst. Er moet een rijloper van minimaal 3,5 meter beschikbaar blijven voor calamiteitenverkeer buiten de vastgestelde calamiteiten routes. De EHBO-post moet aan een calamiteitenroute worden ingericht.

Maatregelen

Het verhoogde plein en de zuidelijke rijbaan kunnen voor evenementen worden gebruikt. In verband met de veiligheid van verkeer en bezoekers kan het noodzakelijk zijn het Damsterplein helemaal af te hekken met gezeilde bouwhekken.



Colofon:

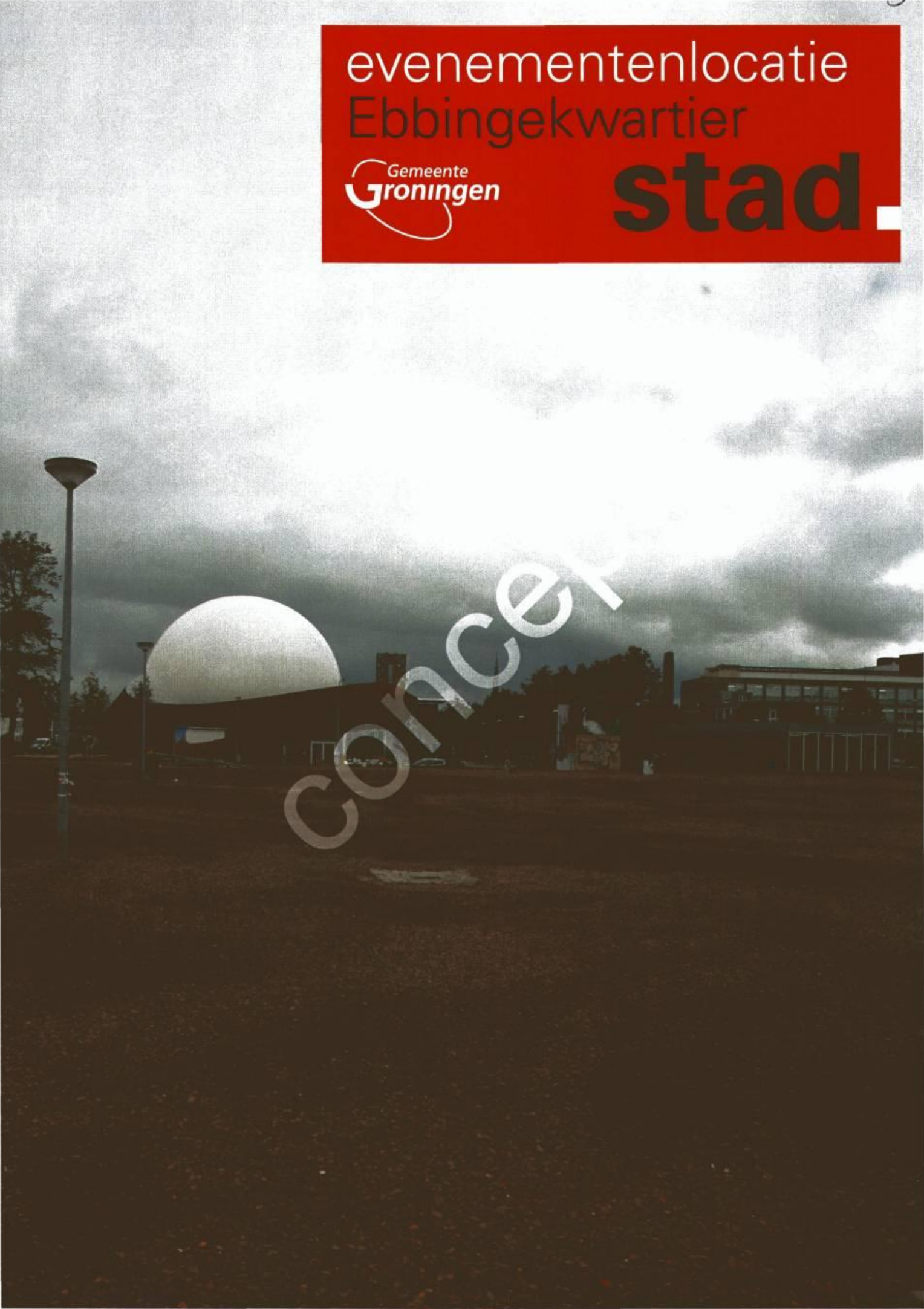
Uitgave van de gemeente Groningen, september 2014
Foto's: Marketing Groningen, gemeente Groningen

evenementenlocatie
Ebbingekwartier



stad.

Concert



Evenementen in de stad Groningen

Groningen is een bruisende en leefbare stad met een ruim en gevarieerd aanbod aan evenementen. Dit aanbod is zowel binnen, in de vele theaters, podia en zalen, maar ook in de buitenruimte te bezoeken. De gemeente faciliteert de invulling van de buitenprogrammering, in het "theater van de Stad". Ook voor deze buitenpodia is een gevarieerd en divers aanbod belangrijk. Dat betekent dat de programmering iedereen iets moet bieden: van klassiek tot pop, van huldigen tot theater, van jong tot oud en van student tot Stadjer.

Om de grote en middelgrote evenementen evenwichtig te spreiden over de meest geschikte locaties in de stad, werkt de gemeente met profielen. De informatie in de profielen is bedoeld voor de organisatoren van evenementen en voor de inwoners van de stad Groningen. Een profiel geeft een overzicht van de mogelijkheden van de locatie en richtlijnen voor het gebruik ervan. Ieder evenement komt steeds tot stand in overleg met de gemeente Groningen. Dat is bedoeld om tot maatwerk te komen: in goed overleg kan worden afgeweken van de hieronder genoemde richtlijnen.



Contact

Wilt u een evenement aanvraag doen of de mogelijkheden voor uw evenement bespreken, neem dan contact op de accountmanagers van de afdeling Evenementen Management van de Gemeente Groningen. Wij zijn bereikbaar op 14 050 (zonder netnummer) van 9.00 tot 16.30 uur, of via CME@groningen.nl.

1 Evenementenlocatie Ebbingekwartier

Beschrijving locatie

Het eigenzinnige Ebbingekwartier ligt aan de noordwestkant van het centrum van Groningen, op loopafstand van het hart van de Stad. Op het terrein vinden verschillende activiteiten plaats vanuit het Open Lab Ebbingekwartier. Het Ebbingekwartier is op deze manier een broedplaats voor creativiteit en innovatie in de Stad. De locatie is onderdeel van het vroegere Circus- Boden en Gasterrein (CiBoGa-terrein). Het gaat om een groot terrein met gras en gravel. Aan de noordkant van het terrein vormt het Infoversum een futuristisch decor. Het Ebbingekwartier is al geruime tijd in ontwikkeling en wordt gefaseerd bebouwd met woningen en bedrijfspanden. Ook is er onder het terrein een zeer ruime ondergrondse parkeergarage met plaats voor 1200 auto's. In afwachting van verdere ontwikkeling is een gedeelte van het terrein tijdelijk beschikbaar gesteld voor evenementen.

Programmering

Het Ebbingekwartier leent zich uitstekend voor evenementen die aansluiten op de creatieve activiteiten die ontplooid worden op het terrein, maar ook ander evenemente zijn mogelijk. Omdat het een ontwikkellocatie is, gaat de beschikbaarheid, het gebruik en de programmering altijd in overleg met de gemeente Groningen. Op het Ebbingekwartierterrein is vier keer per jaar de mogelijkheid voor een evenement met een exclusief dance-karakter. De voorwaarde hierbij is dat er tenminste twee weken tussen deze evenementen zit. De duur van een dance-evenement op deze locatie is maximaal 8 uur.

Oppervlakte

Met het Ebbingekwartier beschikken wij over circa 11.000 m² aan evenementenlocatie aan de rand van het centrum. De inzetbare ruimte verschilt per evenement en is onder andere afhankelijk van de gebruikte opstelling op het terrein, het type evenement en de noodzakelijke gezondheids- en veiligheidsmaatregelen.

Evenementenlocatie Ebbingekwartier



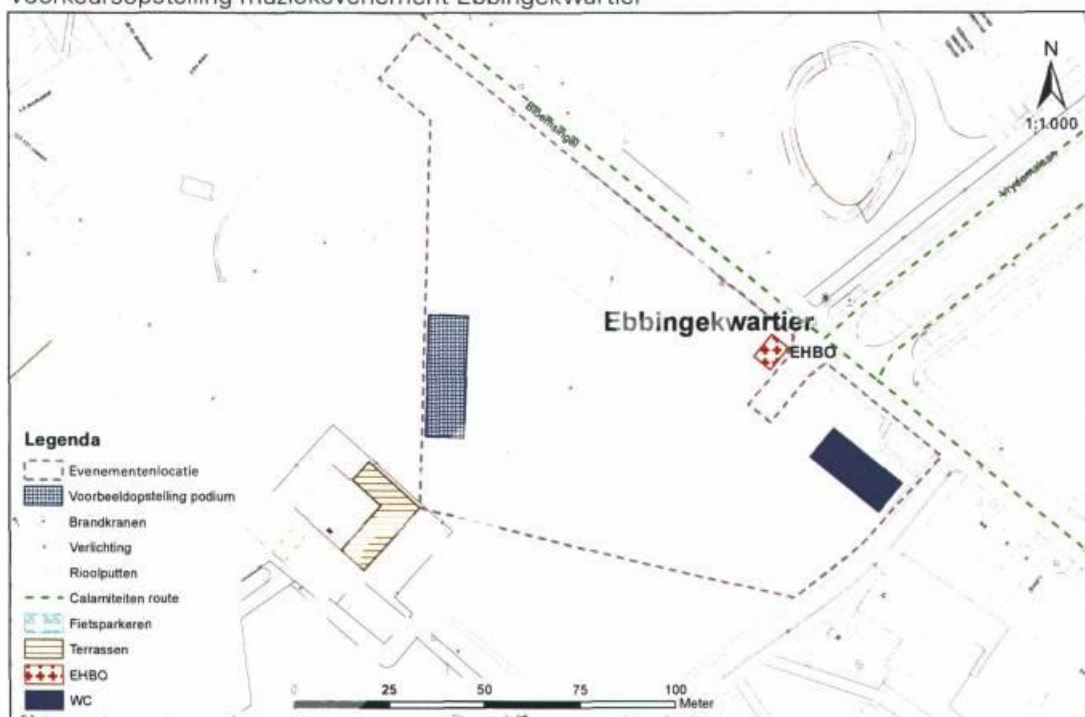
Richtlijn maximaal aantal bezoekers

De richtlijn voor het aantal bezoekers bij een evenement op het Ebbingekwartier is maximaal 6000 personen. Dit aantal is afhankelijk van meerdere factoren, zoals het type evenement, de uiteindelijke opstelling en de noodzakelijk geachte gezondheids- en veiligheidsmaatregelen.

Voorkeursopstelling

De voorkeursopstelling voor een podium bij muziekevenementen is in de westelijke hoek van het evenemententerrein. In overleg kan gekozen worden voor een ander opstelling.

Voorkeursopstelling muziekevenement Ebbingekwartier



Geluidsnormen

Op het Ebbingekwartier zijn maximaal 25 dagen per jaar muziekevenementen toegestaan met een geluidsnorm van maximaal 85 dB (A) en maximaal 100 dB(C) gemeten op de meest belaste, geluidgevoelige gevel.

Op het Ebbingekwartier gelden de volgende eindtijden voor geluid:*

Dagen	Eindtijd muziek*	Eindtijd evenement (tap)
Alle dagen	00.00 uur	01.00 uur

*De burgemeester kan besluiten af te wijken van de vastgestelde eindtijden. Daarnaast gelden er afwijkende tijden op collectieve feest- en festiviteitendagen.

Leges

Voor het Ebbingekwartier gelden de normale legestarieven voor het in behandeling nemen van de vergunningaanvraag. De leges voor een middelgroot evenement bedragen € 250,50. Voor een groot evenement zijn de leges € 1900,- (tarieven 2014).

2 Fysieke kenmerken

Ondergrond

De ondergrond van het Ebbingekwartier bestaat uit halfverharding (gravel), betonplaten, asfalt en gras. Door de parkeergarage onder het terrein is er beperkte belasting mogelijk en moet bijvoorbeeld rekening worden gehouden met de maximaal toelaatbare wioldruk. Hierdoor is er ook slechts 5 cm bodemvrijheid, omdat anders het risico bestaat dat over het parkeerdek aangebrachte drainage of leidingen geraakt worden. Op het Ebbingekwartier ontbreken bevestigingspunten in de grond, zodat gebruik moet worden gemaakt van zelfdragende constructies. Er mag markering worden aangebracht op voorwaarde dat deze na het evenement direct wordt verwijderd. Voor de aan- en afvoer van materiaal zijn rijplaten verplicht.

Voorzieningen

Op het Ebbingekwartier zijn nutsvoorzieningen aanwezig. Gebruik ervan moet worden afgestemd met de gemeente.

- **Stroom:**
Er is een stroomkast aanwezig met aansluitingen van 16 A/ 230 V, 16 A/ 400 V en 63 A/ 400 V. Daarnaast kan het noodzakelijk zijn om noodstroomvoorzieningen aan te leggen.
- **Water:**
Waterkast is aanwezig
- **Riool:**
De afvoer van water kan op de straatkolken aan op de Bloemsingel en het eventueel het Boterdiep. Deze moeten vooraf worden gelegd. Ook zijn beschermende maatregelen nodig voor de afvoer.
- **Verlichting:**
Er is verlichting langs het fietspad de Kolendrift en er zijn lichtmasten op het terrein zelf aanwezig.

Evenementenlocatie Ebbingekwartier, voorzieningen



Obstakels

Op het Ebbingekwartier zijn de volgende fysieke obstakels een aandachtspunt:

- Aan gemeentelijke eigendommen zoals lichtmasten mag niets worden bevestigd;
- De betonnen zitbankjes en bloembakken kunnen eventueel tegen betaling tijdelijk worden verwijderd;
- Er bevinden zich op het terrein legoblokken, beluchtingskanalen en nooduitgangen van de parkeergarage, een container en een duikboot;
- De prullenbakken moeten vrijgehouden worden voor lediging;
- Er zijn verplichte aan- en afvoerroutes waar slechts een beperkte belasting op mogelijk is vanwege de ondergrondse parkeergarage
- De bluswatervoorzieningen dienen vrijgehouden te worden ;
- De in- en uitgangen van omliggende gebouwen moeten worden vrijgehouden.

3 Bijzonderheden locatie

Bouw

Het Ebbingekwartier is een ontwikkellocatie en verdwijnt op termijn waarschijnlijk deels of helemaal als evenementenlocatie, omdat het terrein steeds verder wordt volgebouwd. Afhankelijk van de bouwactiviteiten, zullen de omstandigheden en beschikbaarheid van het Ebbingekwartier als evenementenlocatie sterk wisselen. Vroegtijdig afstemming met de gemeente is daarom noodzakelijk.

Communicatie

Goede communicatie is cruciaal voor het hebben en houden van draagvlak voor evenementen. Er kan alleen gebruik worden gemaakt van het Ebbingekwartier als evenementenlocatie na het informeren van de omwonenden en in overleg met de volgende partijen: de gemeente en ondernemers in de directe omgeving van het Ebbingekwartier.

Schoonmaak

Het Ebbingekwartier moet schoon van evenementenafval worden opgeleverd. Voor de schoonmaak van het terrein kan de gemeente worden ingehuurd.

4 Omgeving en logistiek

Bereikbaarheid

Het Ebbingekwartier is vanuit alle windrichtingen goed te bereiken. De locatie bevindt zich op loopafstand van de binnenstad. Er is ruime parkeergelegenheid in de parkeergarage onder het terrein. Met het openbaar vervoer is het Ebbingekwartier zowel per bus als per trein bereikbaar; het Noorderstation is op loopafstand en aan de Bloemsingel en het Boterdiep stoppen stadsbussen.

Verkeer en Vervoer

Zowel het terrein als de onmiddellijke omgeving zijn in ontwikkeling. Dit betekent dat de verkeerssituatie niet definitief beschreven kan worden. Met name aan de kant van de Bloemsingel is de situatie voorlopig onduidelijk. Wel staat vast dat de Boterdiep parkeergarage zowel vanaf de Bloemsingel als van het Boterdiep te bereiken is.

De toegang tot het evenemententerrein is bij de voorlopige voorkeursopstelling vanaf de Kolendrift (twee-richtingen fietspad). Het fietspad moet met behulp van verkeersregelaars afgesloten worden. Bij een plotselinge leegloop van het evenemententerrein kan het zijn dat het verkeer op de Boterdiep enige tijd gestremd moet worden. Extra fietsenstallingen kunnen ingericht worden op de hoek van het Boterdiep en de Kolendrift. Daarnaast zijn er extra fietsparkeervoorzieningen nodig in de directe omgeving.


Er moet rekening gehouden worden met het laden/lossen en bevoorrading van de ondernemers. Ontheffingen voor parkeren is mogelijk. In overleg kan gekeken worden naar mogelijke oplossingen voor het tijdelijk stallen van materieel en voertuigen.

Calamiteitenroutes

De calamiteitenroute voert over de Bloemsingel en de aangrenzende busbanen uit noord-oostelijke richting. Op de rijbanen van alle omliggende straten moet een rijloper van minimaal 3,5 meter beschikbaar blijven voor normaal calamiteitenverkeer. De EHBO-post moet aan een calamiteitenroute worden ingericht.

Maatregelen

Afhankelijk van het evenement kan als voorwaarde worden gesteld dat het evenemententerrein in verband met de veiligheid voor het overige verkeer en bezoekers in zijn geheel wordt afgehekt met gezeilde bouwhekken. De in- en uitgang én nooduitgangen zijn bij de huidige voorkeursopstelling gesitueerd aan de kant van de Kolendrift.



Colofon:

Uitgave van de gemeente Groningen, september 2014
Foto's: Marketing Groningen, gemeente Groningen

evenementenlocatie
Noorderplantsoen

Gemeente
Groningen


stad.



Evenementen in de stad Groningen

Groningen is een bruisende en leefbare stad met een ruim en gevarieerd aanbod aan evenementen. Dit aanbod is zowel binnen, in de vele theaters, podia en zalen, maar ook in de buitenruimte te bezoeken. De gemeente faciliteert de invulling van de buitenprogrammering, in het "theater van de Stad". Ook voor deze buitenpodia is een gevarieerd en divers aanbod belangrijk. Dat betekent dat de programmering iedereen iets te bieden moet hebben: van klassiek tot pop, van huldigen tot theater, van jong tot oud en van student tot Stadjer.

Om de grote en middelgrote evenementen evenwichtig te spreiden over de meest geschikte locaties in de stad, werkt de gemeente met profielen. De informatie in de profielen is bedoeld voor de organisatoren van evenementen en voor de inwoners van de stad Groningen. Een profiel geeft een overzicht van de mogelijkheden van de locatie en richtlijnen voor het gebruik ervan. Ieder evenement komt steeds tot stand in overleg met de gemeente Groningen. Dat is bedoeld om tot maatwerk te komen: in goed overleg kan worden afgeweken van de hieronder genoemde richtlijnen.



Contact

Wilt u een evenementaanvraag doen of de mogelijkheden voor uw evenement bespreken, neem dan contact op de accountmanagers van de afdeling Evenementen Management van de gemeente Groningen. Wij zijn bereikbaar op 14 050 (zonder netnummer) van 9.00 tot 16.30 uur, of via CME@ groningen.nl.

Richtlijn maximaal aantal bezoekers

De richtlijn voor het maximale aantal bezoekers bij een groot evenement in het Noorderplantsoen is 15.000 personen. Dit aantal is afhankelijk van meerdere factoren zoals het type evenement, de uiteindelijke opstelling en de noodzakelijk geachte gezondheids- en veiligheidsmaatregelen.

Geluidsnormen

Voor evenementen in het Noorderplantsoen geldt een geluidsnorm van maximaal 85 dB(A) en 100 dB(C), gemeten op de meest nabij gelegen geluidgevoelige gevel.

Voor het Noorderplantsoen zijn maximaal 12 dagen per jaar grote muziekevenementen toegestaan. Kleinere en middelgrote evenementen zoals een concert in de muziekkoepeel vallen buiten deze telling.

In het Noorderplantsoen gelden de volgende eindtijden voor geluid bij muziekevenementen:

Dagen	Eindtijd muziek*	Eindtijd evenement (tap)
Alle dagen	00.00 uur	01.00 uur

- * *De burgemeester kan besluiten af te wijken van de vastgestelde eindtijden. Daarnaast geleden er afwijkende tijden op collectieve festiviteitendagen.*

Leges

Voor het Noorderplantsoen gelden de normale legestarieven voor het in behandeling nemen van de vergunningaanvraag. De leges voor een middelgroot evenement bedragen € 250,50. Voor een groot evenement zijn de leges € 1900,- (tarieven 2014).

Evenementenlocatie Noorderplantsoen, voorzieningen



1 Evenementenlocatie Noorderplantsoen

Beschrijving locatie

Het Noorderplantsoen is een prachtig langgerekt park in Engelse landschapsstijl aan de noordkant van het centrum van Groningen. Het park dateert uit het einde van de 19e eeuw. Op de plek waar vroeger de stadswallen stonden, zijn grote vijvers en kunstmatige heuvels verzezen. Het Noorderplantsoen heeft de status van rijksmonument. Het hele jaar door gebruiken Stadgers van jong tot oud het park als recreatieplek. Het plantsoen grenst aan de woonwijken Oranjebuurt en Plantsoenbuurt. De langgerektheid van het park met verschillende open ruimtes biedt mogelijkheden voor veel verschillende podia en activiteiten.


Programmering

Als locatie voor grote evenementen is het plantsoen vooral bekend van het culturele festival Noorderzon. Noorderzon is één van de typisch Groningse, jaarlijks terugkerende evenementen die "het merk Groningen" dragen. Ze geven Groningen een eigen gezicht, zijn onderscheidend, zijn verbonden met de stad en trekken een groot publiek, ook van buiten de regio. Naast het festival Noorderzon is het Noorderplantsoen nog één dag beschikbaar voor een groot evenement dat het merk Groningen op eigenzinnige wijze ondersteunt. In het Noorderplantsoen passen geen evenementen met een exclusief dance-karakter.

Oppervlakte

De oppervlakte van de evenementenlocatie Noorderplantsoen is circa 46.000 m². De werkelijk inzetbare ruimte verschilt per evenement en is onder andere afhankelijk van de gebruikte opstelling op het terrein en het type evenement. De locaties waar activiteiten mogen plaatsvinden zijn aangegeven op de kaart. Voor het kastanjeveld geldt een extra voorwaarde: maximaal 400 m² oppervlakte mag gebruikt worden voor een evenementterrein.

Evenementenlocatie Noorderplantsoen



Parkcommissie

De parkcommissie adviseert het college over het gebruik van het Noorderplantsoen.

Broedseizoen

Voor 1 juli van elk jaar mogen in verband met het broedseizoen geen grootschalige evenementen plaatsvinden. Hierbij geldt als uitzondering het hardloopevenement "Nacht van Groningen", dat aan speciale voorwaarden moet voldoen.

Communicatie

Goede communicatie is cruciaal voor draagvlak voor evenementen. Het Noorderplantsoen kan alleen als evenementenlocatie worden gebruikt nadat de omwonenden en ondernemers in de directe omgeving zijn geïnformeerd.

Schoonmaak

Het Noorderplantsoen (zowel het terrein, het groen als het water) moet schoon van evenementenafval worden opgeleverd. Er is een voor- en naschouw van het terrein. Voor de schoonmaak van het terrein kan de gemeente worden ingehuurd.



4 Omgeving en logistiek

Bereikbaarheid

Het Noorderplantsoen is vanuit alle windrichtingen goed te bereiken. Het plantsoen bevindt zich op loopafstand van de binnenstad. Bezoekers die gebruik willen maken van het openbaar vervoer, kunnen verschillende stadsbussen nemen vanuit het centrum of het hoofdstation. Het plantsoen is ook op loopafstand van het treinstation Noord. De parkeergarage Boterdiep met 1200 plaatsen bevindt zich eveneens op loopafstand.

De inrichting van het terrein is altijd zo te organiseren dat er meerdere in- en uitgangen zijn. Bij een plotseling noodzakelijke leegloop van het evenemententerrein zullen door de vele uitgangen geen problemen ontstaan.

Verkeer en Vervoer

Het terrein grenst alleen aan fietspaden, niet aan doorgaande verkeerswegen.

De wegen en paden in het park kunnen tijdens het evenement worden afgesloten. Ook is het mogelijk om de Leliesingel en Kruissingel af te sluiten. Voor de afwikkeling van het verkeer zijn gecertificeerde verkeersregelaars nodig. In de omgeving van het park is ruimte voor extra fietsparkeervoorzieningen. De parkeerdruk van de woonwijken in de directe omgeving is hoog. Voor rijden en parkeren in het plantsoen is een parkeeronthefving voor voertuigen nodig. In overleg kan gekeken worden naar mogelijke oplossingen voor het tijdelijk stallen van materieel en voertuigen.

Calamiteitenroutes

Op de rijbanen van alle omliggende straten moet een rijloper van minimaal 3,5 meter beschikbaar blijven voor calamiteitenverkeer. Op de geasfalteerde wegen / fietspaden mogen geen obstakels worden geplaatst die calamiteitenverkeer kunnen hinderen.

Maatregelen

De maatregelen voor crowdmanagement zijn afhankelijk van welk deel van het terrein wordt gebruikt.

2 Fysieke kenmerken

Ondergrond

De ondergrond van het Noorderplantsoen bestaat uit asfaltwegen, half verharde paden, betontrappen, gras en plantvakken. De ondergrond en het aanwezige gras moeten worden beschermd. Hierbij moet rekening worden gehouden met de omstandigheid dat het terrein afhankelijk van het seizoen en regenval drassig kan zijn. Om bodemverdichting te voorkomen mogen er geen zware voorwerpen zoals containers op de grond/het gras geplaatst worden zonder voorzorgsmaatregelen. In het Noorderplantsoen ontbreken bevestigingspunten in de grond, zodat gebruik moet worden gemaakt van zelfdragende constructies. Voor verankering in de grond geldt er een verplichte kadastrale "klic"-melding. Ook moet de ligging van de drainagebuizen bij de gemeente worden gecontroleerd. Markering mag worden aangebracht op voorwaarde dat deze na het evenement direct wordt verwijderd.

Voorzieningen

In het Noorderplantsoen zijn diverse nutsvoorzieningen aanwezig. Gebruik ervan moet worden afgestemd met de gemeente.

- **Stroom:**
Stroomkasten zijn aanwezig.
- **Water:**
Waterkasten zijn aanwezig
- **Riool:**
De afvoer van water kan op straatkolken. Deze moeten voor het evenement worden geleegd. Ook zijn beschermende maatregelen nodig voor de afvoer.
- **Verlichting:**
Er zijn lichtmasten langs de looppaden in het park.

Obstakels

In het Noorderplantsoen zijn de volgende obstakels een aandachtspunt:

- De bloembakken, fontein en kunstwerken moeten worden beschermd;
- Aan de lichtmasten mag niets worden bevestigd;
- Prullenbakken moeten worden vrijgehouden om ze te kunnen legen;
- De aanwezige dames- en herentoiletten zijn op verzoek te openen;
- Het hele plantsoen wordt ecologisch beheerd;
- Op het hele plantsoen is de Flora- & faunawet van toepassing;
- Op de dwingers mogen geen evenementen plaatsvinden (uitgezonderd de jaarlijkse plantsoenloop).

3 Bijzonderheden locatie

Bijzonder beleid Noorderplantsoen

Het Noorderplantsoen is een prachtige locatie om evenementen te organiseren.

De locatie maakt echter deel uit van de stedelijke ecologische structuur van Groningen en de ecologische waarden moeten bewaard blijven. Daarom moeten er met de volgende bijzonderheden rekening worden gehouden:

Bij de opbouw van een evenement, tijdens en na afloop, moeten de volgende beschermende maatregelen worden getroffen:

- a. Aan bomen en struiken mogen alleen touwen en stropen worden vastgemaakt met toestemming van de toezichthouder. Stam en takken moeten zo nodig worden beschermd.
- b. Bij locaties in de directe omgeving van bomen moeten ter bescherming van de stammen dranghekken worden geplaatst op aanwijzing van de toezichthouder. De dranghekken moeten onderling aan elkaar worden vastgemaakt.
- c. Aan bomen en struiken mag niet worden gesnoeid, tenzij de gemeente hiervoor, ter plaatse, toestemming heeft gegeven.
- d. Eventuele snoeiwerkzaamheden moeten worden uitgevoerd door deskundig personeel.
- e. Om beschadiging van struiken en vegetaties te voorkomen, moeten dranghekken worden geplaatst op plekken waar het ontstaan van looppaden door struiken te verwachten valt. De dranghekken moeten onderling aan elkaar worden vastgemaakt.
- f. Bij het inbrengen van pinnen voor de bevestiging van tenten e.d., mag geen wortelbeschadiging optreden.
- g. Voor alle locaties geldt, dat onder de (verticale) kroonprojectie van bomen in gazon geen attracties, caravans, aggregaten e.d., mogen worden opgesteld zonder de nadrukkelijke toestemming van de gemeente.
- h. Bij het plaatsen van kramen, kantoren e.d., op verharding moet de minimale afstand tot de buitenkant van de boomstam 2 meter zijn. Als er buiten deze 2 meter nog oppervlakkige wortels zichtbaar zijn, dan moet er van plaatsing worden afgezien, of het advies van de gemeente worden opgevolgd.
- i. Over de gazons mag niet met vrachtwagens/tractoren of andere vierwielige voertuigen worden gereden, zonder gebruik van rijplaten en zonder toestemming van de gemeente.
- j. In de bodem mogen geen graafwerkzaamheden worden verricht zonder toestemming van de gemeente.
- k. Als er op gazon zand wordt aangebracht, dan moet dit zand in handkracht worden verwijderd.
- l. Eventueel spoel- en toiletwater moet direct worden aangesloten op het rioelstelsel. Het mag in geen geval geloosd worden op gazon of bij struiken en bomen dan wel in vijvers.
- m. Bij de specifieke locatiekeuze van de attracties moet de lengte van de looppaden tussen attractie en voetpaden zo beperkt mogelijk zijn.
- n. Looppaden onder bomen moeten worden voorkomen. Als dit toch noodzakelijk is, moeten onder de bomen (in de kroonprojectie) plankiers worden neergelegd met een minimale breedte van 2 meter.



Colofon:

Uitgave van de gemeente Groningen, september 2014
Foto's: Marketing Groningen, gemeente Groningen

evenementenlocatie
Ossenmarkt



stad.



Evenementen in de stad Groningen

Groningen is een bruisende en leefbare stad met een ruim en gevarieerd aanbod aan evenementen. Dit aanbod is zowel binnen, in de vele theaters, podia en zalen, maar ook in de buitenruimte te bezoeken. De gemeente faciliteert de invulling van de buitenprogrammering, in het "theater van de Stad". Ook voor deze buitenpodia is een gevarieerd en divers aanbod belangrijk. Dat betekent dat de programmering voor iedereen iets te bieden moet hebben: van klassiek tot pop, van huldigen tot theater, van jong tot oud en van student tot Stadjer.

Om de grote en middelgrote evenementen evenwichtig te spreiden over de meest geschikte locaties in de stad, werkt de gemeente met profielen. De informatie in de profielen is bedoeld voor de organisatoren van evenementen en voor de inwoners van de stad Groningen. Een profiel geeft een overzicht van de mogelijkheden van de locatie en richtlijnen voor het gebruik ervan. Ieder evenement komt steeds tot stand in overleg met de gemeente Groningen. Dat is bedoeld om tot maatwerk te komen. In goed overleg kan worden afgeweken van de hieronder genoemde richtlijnen.



Contact

Wilt u een evenementaanvraag doen of de mogelijkheden voor uw evenement bespreken, neem dan contact op de accountmanagers van de afdeling Evenementen Management van de gemeente Groningen. Wij zijn bereikbaar op 14 050 (zonder netnummer) van 9.00 tot 16.30 uur, of via CME@groningen.nl.

1 Evenementenlocatie Ossenmarkt

Beschrijving locatie

De Ossenmarkt is een schitterend vierkant plein gelegen aan de gracht (Spilsluizen en Lopende diep) die de noordzijde van het centrum begrenst. Het plein is aangelegd in de 17e eeuw en deed in het verleden dienst als veemarkt. Het plein is aan de noord- en oostkant omgeven door historische monumentale panden met daarin voornamelijk woonhuizen. Aan de westkant bevindt zich het Guyotplein, met daarop het park dat de entree vormt tot het gerechtsgebouw. Onder de Ossenmarkt ligt een parkeergarage.

Programmering

Door het rustige, historische karakter leent de Ossenmarkt zich uitstekend voor wat bescheidener evenementen met bijvoorbeeld een klassieke of historische typering: live-orkesten of bijvoorbeeld familie-evenementen tijdens Koningsdag of Groningens Ontzet. De Ossenmarkt is als locatie niet passend voor dancemuziek.

Oppervlakte

Met de Ossenmarkt beschikken wij over circa 2700 m² aan bruto evenementenlocatie net buiten het centrum aan de gracht. De inzetbare ruimte verschilt per evenement en is onder andere afhankelijk van de gebruikte opstelling op het terrein, het type evenement en de noodzakelijke gezondheids- en veiligheidsmaatregelen.

Evenementenlocatie Ossenmarkt



Richtlijn maximaal aantal bezoekers

De richtlijn voor het aantal bezoekers bij een evenement op de Ossenmarkt is tussen de 2.000 en 4.000 personen. Dit aantal is afhankelijk van meerdere factoren zoals het type evenement, de uiteindelijke opstelling en de noodzakelijk geachte gezondheids- en veiligheidsmaatregelen.

Geluidsnormen

Voor de locatie Ossenmarkt zijn maximaal 25 dagen per jaar muziekevenementen toegestaan met een geluidsnorm van maximaal 85 db(A) en maximaal 100 dB(C) gemeten op de meest belaste, geluidgevoelige gevel. Dit aantal van 25 dagen is exclusief de kermis.

De mogelijkheden voor de kermis staan beschreven in de beleidsregel vergunningen evenementen.

Op de Ossenmarkt gelden de volgende eindtijden voor geluid bij muziekevenementen:

Dagen	Eindtijd muziek*	Eindtijd evenement (tap)
Alle dagen	00.00 uur	01.00 uur

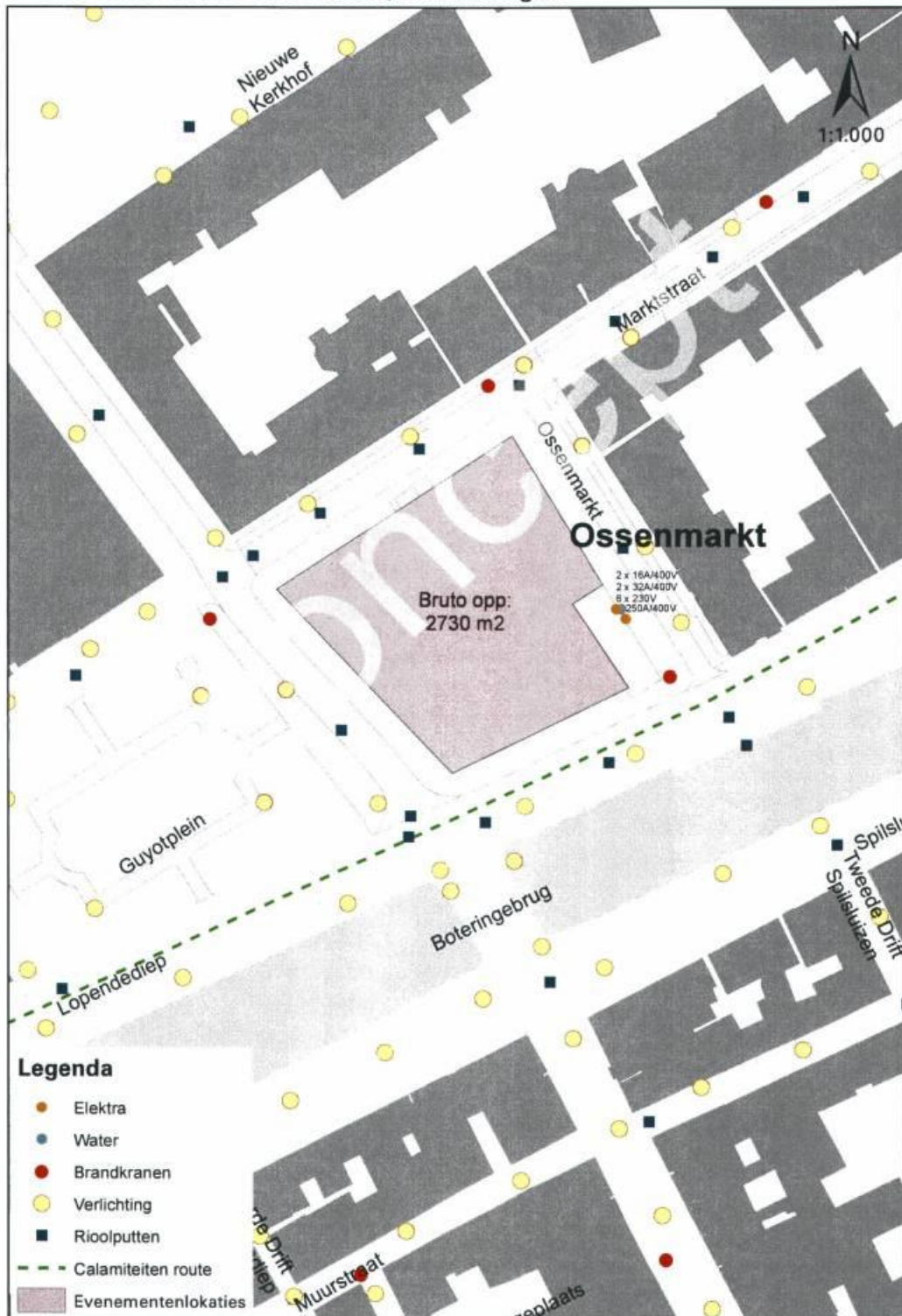
- * *De burgemeester kan besluiten af te wijken van de vastgestelde eindtijden. Daarnaast geleden er afwijkende tijden op collectieve festiviteitendagen.*



Leges

Voor de Ossenmarkt gelden de normale legestarieven voor het in behandeling nemen van de vergunningaanvraag. De leges voor een middelgroot evenement bedragen € 250,50. Voor een groot evenement zijn de leges € 1900,- (tarieven 2014).

Evenementenlocatie Ossenmarkt, voorzieningen



2 Fysieke kenmerken

Ondergrond

De ondergrond van de Ossenmarkt bestaat uit klinkers. Er is een blauwe rand in de bestrating, de zogenaamde scoria-bricks, die de evenementenlocatie visueel afbakent. In het midden van de Ossenmarkt staan negen meerhoekige blokken die deel uitmaken van de constructie van de ondergrondse parkeergarage. Deze blokken moeten beschermd worden door middel van (drang)hekken. Op de Ossenmarkt moet gebruik worden gemaakt van zelfdragende constructies. Mede vanwege de ondergrondse parkeergarage geldt er een maximale puntbelasting. Er mag markering worden aangebracht op voorwaarde dat deze na het evenement direct wordt verwijderd.

Voorzieningen

Op de Ossenmarkt zijn de volgende nutsvoorzieningen aanwezig. Het gebruik ervan moet worden afgestemd met de gemeente.

- **Stroom:**
(Kracht)stroom is aanwezig in stroompalen. Er zijn aansluitingen aanwezig van 16 A/ 230/400 V, 32 A/ 400 V, 250 A/ 400 V. De stroomkosten worden verrekend per gebruikt dagdeel. Daarnaast kan het noodzakelijk zijn om noodstroomvoorzieningen aan te leggen.
- **Water:**
Water is aanwezig op watertappunten (let op: dit is geen drinkwater!). Voor het gebruik van watertappunten is toestemming van de gemeente nodig.
- **Riool:**
De afvoer van water kan op straatkolken. Deze moeten van tevoren worden geleegd. Ook zijn er beschermende maatregelen nodig voor de afvoer.
- **Verlichting:**
De Ossenmarkt wordt verlicht door straatlantaarns op hoge mast. Vanaf november tot en met half januari is ook de seizoensverlichting hieraan gekoppeld.

Obstakels

Op de Ossenmarkt zijn de volgende fysieke obstakels een aandachtspunt:

- De bomen moeten vrijgehouden worden van objecten. Er mag niets aan de bomen worden bevestigd. Ook mag het wortelstelsel van de bomen niet worden beschadigd. Er mogen geen voertuigen, kramen of tenten onder de kroonprojectie van de bomen worden geplaatst;
- Aan gemeentelijke eigendommen mag niets worden bevestigd;
- Er moet rekening worden gehouden met de nooduitgangen van de ondergelegen parkeergarage;
- De ondergrondse containers moeten worden vrijgehouden om ze te kunnen legen;
- De bluswatervoorzieningen moeten worden vrijgehouden;
- De in- en uitgangen van omliggende gebouwen moeten worden vrijgehouden;
- Het terrein mag alleen via de bestaande ingang vanaf de Nieuwe Boteringstraat worden opgereden.

3 Bijzonderheden locatie

Communicatie

De Ossenmarkt kan alleen als evenementenlocatie worden gebruikt na het informeren van de omwonenden en in overleg met de volgende partijen: de eigenaar van de parkeergarage onder de Ossenmarkt en ondernemers in de directe omgeving.

Afbouw en Schoonmaak

Afbouw van een evenement moet om 07.00 uur gereed zijn en de schoonmaak van het terrein om uiterlijk 09.00 uur. De Ossenmarkt moet schoon van evenementenafval worden opgeleverd.

Schouw

Voor de Ossenmarkt plant de gemeente een schouw van de bestrating in.



4 Omgeving en logistiek

Bereikbaarheid

De Ossenmarkt is vanuit alle windrichtingen lopend, met de fiets en met het openbaar vervoer uitstekend te bereiken. Onder de Ossenmarkt bevindt zich een parkeergarage.

Verkeer en Vervoer

Afhankelijk van de precieze invulling van een evenement kunnen de rijbanen om de Ossenmarkt (Nieuwe Boteringestraat en Marktstraat) worden afgesloten. Bij stremmingen is de inzet van gecertificeerde verkeersregelaars vereist.

Het is noodzakelijk om extra voorzieningen in de omgeving te creëren voor het stallen van fietsen. Parkeergelegenheid voor auto's is volop aanwezig in de parkeergarage onder het plein.

Ontheffingen voor parkeren op het plein zijn mogelijk. In overleg kan gekeken worden naar mogelijke oplossingen voor het tijdelijk stallen van materieel en voertuigen.

Calamiteitenroutes

De normale calamiteitenroute loopt over de Diepenring. Op de rijbanen van de omliggende straten mogen geen obstakels worden geplaatst. Op deze rijbanen moet een rijloper van minimaal 3,5 meter breed beschikbaar blijven voor calamiteitenverkeer, zodat de hulpdiensten ook de omwonenden kunnen bereiken. De EHBO-post moet aan een calamiteitenroute worden ingericht.

Maatregelen

Vanwege de rijbanen aan alle kanten van de Ossenmarkt, kan de gemeente als voorwaarde stellen dat er rondom het terrein geblindeerde bouwhekken worden geplaatst. Dit in verband met de veiligheid voor het overige verkeer en bezoekers.



Colofon:

Uitgave van de gemeente Groningen, september 2014
Foto's: Marketing Groningen, gemeente Groningen

evenementenlocatie
Westerkade



stad.



Evenementen in de stad Groningen

Groningen is een bruisende en leefbare stad met een ruim en gevarieerd aanbod aan evenementen. Dit aanbod is zowel binnen, in de vele theaters, podia en zalen, maar ook in de buitenruimte te bezoeken. De gemeente faciliteert de invulling van de buitenprogrammering, in het "theater van de Stad". Ook voor deze buitenpodia is een gevarieerd en divers aanbod belangrijk. Dat betekent dat de programmering iedereen iets moet bieden: van klassiek tot pop, van huldiging tot theater, van jong tot oud en van student tot Stadjer.

Om de grote en middelgrote evenementen evenwichtig te spreiden over de meest geschikte locaties in de stad, werkt de gemeente met profielen. De informatie in de profielen is bedoeld voor de organisatoren van evenementen en voor de inwoners van de stad Groningen. Een profiel geeft een over-zicht van de mogelijkheden van de locatie en richtlijnen voor het gebruik ervan. Ieder evenement komt steeds tot stand in overleg met de gemeente Groningen. Dat is bedoeld om tot maatwerk te komen: in goed overleg kan worden afgeweken van de hieronder genoemde richtlijnen.



Contact

Wilt u een evenementaanvraag doen of de mogelijkheden voor uw evenement bespreken, neem dan contact op de accountmanagers van de afdeling Evenementen Management van de gemeente Groningen. Wij zijn bereikbaar op 14 050 (zonder netnummer) van 9.00 tot 16.30 uur, of via CME@groningen.nl.

1 Evenementenlocatie Westerkade

Beschrijving locatie

De Westerkade is een lang, smal, asymmetrisch plein in het nieuwe winkelgebied de Westerhaven, aan de westkant van het stadscentrum. De evenementenlocatie Westerkade beperkt zich in principe tot het meest zuidoostelijke deel van het plein dat aan de Museumbrug en Praediniussingel grenst. Aan de noordzijde staan oude, monumentale pakhuizen aan het plein, met daarin winkels, ondernemingen en woonhuizen. Aan de zuidzijde wordt dit gedeelte van de Westerkade begrensd door het nieuwe winkelcentrum met parkeergarage en stadstuin.

Programmering

De Westerkade is geschikt voor middelgrote evenementen. De locatie leent zich uitstekend voor sportevenementen, markten of kleinschalige optredens, waarbij geen gebruik wordt gemaakt van een groot podium. Door het karakter van de Westerhaven als winkelgebied, leent de locatie zich ook prima voor evenementen die de lokale bedrijvigheid versterken of hierbij aansluiten. Het is perfecte plek voor evenementen die extra vertier bieden tijdens winkelopeningstijden. De Westerkade is niet geschikt voor evenementen met een exclusief dance-karakter.

Oppervlakte

Met de Westerkade beschikken wij over circa 1760 m² aan bruto evenementenlocatie aan de rand van het stadscentrum. De inzetbare ruimte verschilt per evenement en is onder andere afhankelijk van de gebruikte opstelling op het terrein, het type evenement en de noodzakelijke gezondheids- en veiligheidsmaatregelen.

Evenementenlocatie Westerhaven



Richtlijn maximaal aantal bezoekers

De richtlijn voor het maximaal aantal bezoekers bij een evenement op de Westerkade is tussen de 1.000 en 2.000 personen. Dit aantal is afhankelijk van meerdere factoren zoals het type evenement, de uiteindelijke opstelling en de noodzakelijk geachte gezondheids- en veiligheidsmaatregelen.

Geluidsnormen

Op de Westerkade zijn maximaal 25 dagen per jaar muziekevenementen toegestaan met een geluidsnorm van maximaal 85 dB (A) en maximaal 100 dB(C) gemeten op de meest belaste, geluidgevoelige gevel.

Op de Westerkade gelden de volgende eindtijden voor geluid:*

Dagen	Eindtijd muziek*	Eindtijd evenement (tap)
Alle dagen	00.00 uur	01.00 uur

- * *De burgemeester kan besluiten af te wijken van de vastgestelde eindtijden. Daarnaast geleden er afwijkende tijden op collectieve festiviteitendagen.*



Leges

Voor de Westerkade gelden de normale legestarieven voor het in behandeling nemen van de vergunningaanvraag. De leges voor een middelgroot evenement bedragen € 250,50. Voor een groot evenement zijn de leges € 1900,- (tarieven 2014).

Evenementenlokatie Westerhaven, voorzieningen



2 Fysieke kenmerken

Ondergrond

De ondergrond van de Westerkade bestaat uit klinkers. Op de Westerkade ontbreken bevestigingspunten in de grond, zodat gebruik moet worden gemaakt van zelfdragende constructies. Het is niet toegestaan bevestigingspunten in de bestrating aan te brengen. Er mag markering worden aangebracht op voorwaarde dat deze na het evenement direct wordt verwijderd.

Voorzieningen

Op de Westerkade zijn de volgende nutsvoorzieningen aanwezig. Het gebruik ervan moet worden afgestemd met de gemeente.

- **Stroom:**
Er zijn geen gemeentelijke voorzieningen voor stroom.
- **Water:**
Er zijn geen gemeentelijke voorzieningen voor water.
- **Riool:**
De afvoer van water kan op straatkolken. Deze moeten voor het evenement geleegd worden. Ook zijn beschermende maatregelen nodig voor de afvoer.
- **Verlichting:**
De Westershaven wordt verlicht door straatlantaarns op hoge mast. Vanaf november tot en met half januari is ook de seizoensverlichting hieraan gekoppeld.

Obstakels

Op de Westerkade zijn de volgende fysieke obstakels een aandachtspunt:

- De bomen moeten vrijgehouden te worden. Er mag niets aan de bomen worden bevestigd;
- De bloembakken moeten beschermd worden;
- Aan gemeentelijke eigendommen mag niets worden bevestigd;
- De prullenbakken en ondergrondse containers en prullenbakken moeten vrijgehouden worden omdat ze geleegd moeten kunnen worden;
- De bluswatervoorzieningen dienen vrijgehouden te worden;
- De in- en uitgangen van omliggende gebouwen moeten worden vrijgehouden.

3 Bijzonderheden locatie

Communicatie

Er kan alleen gebruik worden gemaakt van de Westerkade als evenementenlocatie na het informeren van de omwonenden, de uitbater van de parkeergarage en ondernemers in de directe omgeving van de Westershaven. Hierbij moet ook rekening gehouden worden met de seizoensterassen.

Afbouw en Schoonmaak

Afbouw van een evenement moet om 7.00 uur gereed zijn en de schoonmaak van het terrein om uiterlijk 9.00 uur. De Westerkade moet schoon van evenementenafval worden opgeleverd. Er is een voor- en naschouw met de gemeente.

Koopavond

Donderdagavond is de vaste koopavond in Groningen.

Stadstuin

In overleg is het mogelijk om de aangrenzende stadstuin - die normaliter 's avonds gesloten is - te betrekken bij het evenemententerrein.



4 Omgeving en logistiek

Bereikbaarheid

De evenementenlocatie Westerkade ligt in een voetgangersgebied, maar is ook direct te bereiken via de parkeergarage onder het winkelcentrum Westerhaven. De locatie is daarom uitstekend te bereiken zowel te voet, met de fiets, het openbaar vervoer en per auto. De Westerkade ligt op loopafstand van het hoofdstation en in de omgeving zijn diverse bushaltes.

Verkeer en Vervoer

Bij eventuele stremmingen is de inzet van gecertificeerde verkeersregelaars vereist. Het is noodzakelijk om extra fietsparkeervoorzieningen in de omgeving te creëren. Parkeergelegenheid voor auto's is volop aanwezig in de parkeergarage aan het plein.

Er moet rekening gehouden worden met de venstertijden i.v.m. laden/lossen en bevoorrading van de ondernemers. Ontheffingen voor venstertijden en parkeren is mogelijk. In overleg kan gekeken worden naar mogelijke oplossingen voor het tijdelijk stallen van materieel en voertuigen.

Calamiteitenroutes

Op de aan- en afvoerstraten van de Westerhaven mogen geen obstakels worden geplaatst. Er moet een rijloper van minimaal 3,5 meter beschikbaar blijven voor calamiteitenverkeer buiten de vastgestelde calamiteiten routes (zie kaart calamiteitenroutes binnenstad).

Colofon:

Uitgave van de gemeente Groningen, september 2014
Foto's: Marketing Groningen, gemeente Groningen

evenementenlocatie
Stadspark-Drafbaan



stad.



Evenementen in de stad Groningen

Groningen is een bruisende en leefbare stad met een ruim en gevarieerd aanbod aan evenementen. Dit aanbod is zowel binnen, in de vele theaters, podia en zalen, maar ook in de buitenruimte te bezoeken. De gemeente faciliteert de invulling van de buitenprogrammering, in het "theater van de Stad". Ook voor deze buitenpodia is een gevarieerd en divers aanbod belangrijk. Dat betekent dat de programmering voor iedereen iets te bieden moet hebben: van klassiek tot pop, van huldigen tot theater, van jong tot oud en van student tot Stadjer.

Om de grote en middelgrote evenementen evenwichtig te spreiden over de meest geschikte locaties in de stad, werkt de gemeente met profielen. De informatie in de profielen is bedoeld voor de organisatoren van evenementen en voor de inwoners van de stad Groningen. Een profiel geeft een overzicht van de mogelijkheden van de locatie en richtlijnen voor het gebruik ervan. Ieder evenement komt steeds tot stand in overleg met de gemeente Groningen. Dat is bedoeld om tot maatwerk te komen. In goed overleg kan worden afgeweken van de hieronder genoemde richtlijnen.



Contact

Wilt u een evenement aanvraag doen of de mogelijkheden voor uw evenement bespreken, neem dan contact op de accountmanagers van de afdeling Evenementen Management van de Gemeente Groningen. Wij zijn bereikbaar op 14 050 (zonder netnummer) van 9.00 tot 16.30 uur, of via CME@ groningen.nl.

1 Evenementenlocatie Drafbaan

Beschrijving locatie

De drafbaan Stadspark is een unieke locatie voor grote evenementen aan de westkant van de stad. De drafbaan is onderdeel van het Stadspark, dat in het begin van de vorige eeuw werd ontworpen door landschapsarchitect Leonard Springer. De drafbaan is ieder jaar het toneel voor onder andere het bevrijdingsfestival van de provincie Groningen. In het verleden waren er grote concerten van de Rolling Stones en Tina Turner.

De drafbaan is onderdeel van het Stadspark. Het Stadspark kent ook andere locaties waar evenementen kunnen plaatsvinden. We willen echter bevorderen dat evenementen in het park zoveel mogelijk op de drafbaan worden georganiseerd.

Programmering

De drafbaan is een toplocatie voor grootschalige evenementen in een ruime variëteit, zoals grote (pop)concerten, het bevrijdingsfestival en volksfeesten.

Daarnaast kunnen er op de drafbaan ook evenementen met een exclusief dance-karakter worden georganiseerd. Voor het hele Stadspark (dat wil zeggen voor de drafbaan en andere locaties in het park) geldt dat er per jaar maximaal 6 evenementen met een exclusief dance-karakter mogen plaatsvinden. Voor dancefeesten in het Stadspark geldt een maximale duur van acht uur. De periode tussen de evenementen is tenminste twee weken.

De mogelijkheden voor circussen staan beschreven in de beleidsregel vergunningen evenementen.

Draverijen

Zoals de naam al aangeeft worden er draverijen op de drafbaan georganiseerd. Er zijn tribunes, paardenstallen en een tothoal met horecavoorzieningen te vinden aan de noordkant van de sintelbaan.

Maximaal 10 keer zijn op de drafbaan draverijen. Eén ervan, de sweepstake, krijgt een vaste plaats in de jaarplanning evenementen. Andere draverijen worden in overleg in de loop van het jaar ingepast, waarbij grote publieksevenementen voorrang krijgen.

Oppervlakte

De oppervlakte van de evenementenlocatie drafbaan Stadspark is circa 44.000 m². De werkelijk inzetbare ruimte verschilt per evenement en is onder andere afhankelijk van de gebruikte opstelling op het terrein en het type evenement.

Evenementenlocatie Stadspark Drafbaan



Richtlijn maximaal aantal bezoekers

De richtlijn van het maximaal aantal bezoekers bij evenementen op de Drafbaan is als volgt:

Categorie 1: Reguliere activiteiten maximaal 8000 bezoekers per dag;

Categorie 2: Middelgroot (muziek) evenement > 8000 en < 30.000 bezoekers per dag.
Maximaal 8 dagen per kalenderjaar, eindtijd uiterlijk 24.00 uur.

Categorie 3: Grootschalig (muziek) evenement tot maximaal 75.000 bezoekers per dag.
Maximaal 5 dagen per kalenderjaar, eindtijd uiterlijk 24.00 uur.

Dit aantal is afhankelijk van meerdere factoren zoals het type evenement, de uiteindelijke opstelling en de noodzakelijk geachte gezondheids- en veiligheidsmaatregelen.

Geluidsnormen

Op de drafbaan zijn maximaal 12 dagen per jaar muziekevenementen toegestaan met een geluidsnorm van maximaal 100 dB(A) en 115 dB(C) te meten ter hoogte van de tent voor licht- en geluidstechnici of op 15 meter voor het podium. De geluidsnorm op de grens van de inrichting (het hek om de drafbaan) is hierbij maximaal 85 dB(A) en 100 dB(C).

Voor evenementen uit categorie 3 geldt tijdelijke verhoging van de maximale geluidsnorm met 5 dB(A).

In overleg met de accountmanager kunnen afspraken worden gemaakt over geluidstechnische eisen, het richten van geluid, te gebruiken apparatuur en opstelling van de podia.

Op de drafbaan gelden de volgende eindtijden voor geluid:

Dagen	Eindtijd muziek	Eindtijd evenement (tap)
Zondag t/m donderdag	23.00 uur	00.00 uur
Vrijdag en zaterdag	00.00 uur	01.00 uur

*De burgemeester kan besluiten af te wijken van de vastgestelde eindtijden.

Daarnaast gelden er afwijkende tijden op collectieve festiviteitendagen.

Huurovereenkomst

Puntentarief	Bedrag per punt
1 dag terrein	€ 516,63
Per 2000 bezoekers	€ 402,97
Gebruik tenten/ podia klein	€ 258,32
Gebruik tenten/ podia groot	€ 516,63
1 dag sintelbaan	€ 1.847,04
Extra dag sintelbaan	€ 577,20

2 Fysieke kenmerken

Ondergrond

De ondergrond van de drafbaan Stadspark bestaat uit halfverharding en gras. Over het terrein ligt een brede sintelbaan alsmede aan de binnenzijde een smalle asfaltstrook. De ondergrond en het aanwezige gras moeten worden beschermd. Hierbij moet rekening worden gehouden met de omstandigheid dat het terrein afhankelijk van het seizoen en regenval drassig kan zijn. Om bodemverdichting te voorkomen mogen er zonder voorzorgsmaatregelen geen zware voorwerpen zoals containers op de grond of op het gras geplaatst worden. Voor de aan- en afvoer van materiaal dient gebruik te worden gemaakt van rijplaten bij voertuigen zwaarder dan 20 ton.

Op de drafbaan Stadspark ontbreken bevestigingspunten in de grond, zodat gebruik moet worden gemaakt van zelfdragende constructies. Voor verankering in de grond moet, na raadpleging van de drainage-plattegrond gebruik worden gemaakt van een "klik"-melding. De drainage begint 1,5 m vanaf de zandbaan. Er zit een afstand tussen elke drainagebuis van 5 m in de lengte van het veld.

Voorzieningen

Op de drafbaan Stadspark zijn diverse nutsvoorzieningen aanwezig. Gebruik ervan moet worden afgestemd met de gemeente.

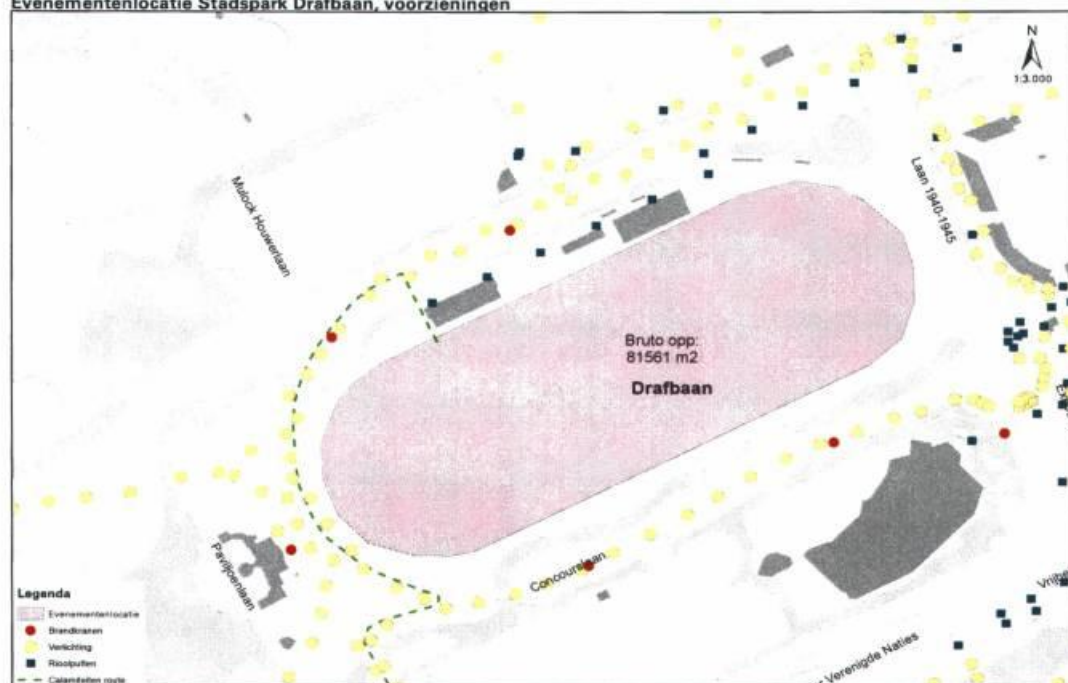
Stroom: Er zijn op drie plaatsen stroomkasten aanwezig

Water: De hoofdaansluiting voor water is in de Totohal. Naast iedere stroomkast is ook een waterkast aanwezig.

Riool: Naast de meest oostelijke stroom/waterkast bevindt zich de riolaansluiting.

Verlichting: Er is geen openbare verlichting op het terrein.

Evenementenlocatie Stadspark Drafbaan, voorzieningen



Obstakels

Op de drafbaan Stadspark zijn de volgende obstakels een aandachtspunt:

- Er mag niets onder de bomen worden geplaatst en er mag niets aan de bomen worden bevestigd;
- Het terrein is niet openbaar toegankelijk en afsluitbaar. Rondom het hele terrein is hekwerk aanwezig;
- De aanwezige voetbaldoelen kunnen weliswaar verplaatst of weggehaald worden in verband met een evenement, maar dit vergt tijd en organisatie. Daarom moet ruim van tevoren en in overleg worden aangegeven of dit noodzakelijk is.
- De bluswatervoorzieningen dienen vrijgehouden te worden;
- De in- en uitgangen van omliggende gebouwen moeten worden vrijgehouden.



3 Bijzonderheden locatie

Verpachte catering


De horecavoorziening op de drafbaan is verpacht. De catering bij evenementen zal in overleg met de pachter tot stand moeten komen (met uitzondering van het Bevrijdingsfestival, Groningens Ontzet en circussen).

Communicatie

Goede communicatie is cruciaal voor het hebben en houden van draagvlak voor evenementen. Er kan alleen gebruik worden gemaakt van de Drafbaan als evenementenlocatie na het informeren van de omwonenden en de ondernemers in de directe omgeving.

Schoonmaak

De drafbaan inclusief aan- en afvoer wegen moet schoon van evenementenafval worden opgeleverd. Er is een voor- en naschouw van het terrein met de gemeente.



4 Omgeving en logistiek

Bereikbaarheid

De drafbaan in het Stadspark is vanuit alle richtingen te bereiken. Het terrein is op loopafstand van het Hoofdstation. Via het openbaar vervoer is de drafbaan Stadspark bereikbaar met stadsbussen van en naar het Hoofdstation. Met de auto is het terrein bereikbaar via de A7 en de westelijke ringweg.

Verkeer en Vervoer

Bij kleinere evenementen kan ook op de drafbaan(sintelbaan) zelf worden geparkeerd. Een parkeerterrein aan de noordzijde van de Concourslaan kan ingericht worden als fietsparkeerterrein. Zonodig kan de rijbaan van de Concourslaan bij evenementen worden afgesloten. Bij mega- evenementen kan ook de Ring (Laan 40-45) gedeeltelijk worden afgesloten.

Calamiteitenroutes

Op de rijbanen van de Concourslaan mogen geen obstakels worden geplaatst. De rijbanen dienen geheel beschikbaar te blijven voor calamiteitenverkeer. Ook op de geasfalteerde fietspaden mogen geen obstakels worden geplaatst die calamiteitenverkeer kunnen hinderen. De calamiteitenroute vanaf de A-7 loopt voor de horecagelegenheid langs en gaat via de eerste ingang rechts (Samponhuis) naar de asfaltbaan om het grasgedeelte van het binnenterrein van de renbaan te kunnen bereiken.

Maatregelen

Afhankelijk van het evenement kunnen er verschillende maatregelen worden opgelegd.

Colofon:

Uitgave van de gemeente Groningen, september 2014
Foto's: Marketing Groningen, gemeente Groningen

evenementenlocatie Roodehaan



stad.



Evenementen in de stad Groningen

Groningen is een bruisende en leefbare stad met een ruim en gevarieerd aanbod aan evenementen. Dit aanbod is zowel binnen, in de vele theaters, podia en zalen, maar ook in de buitenruimte te bezoeken. De gemeente faciliteert de invulling van de buitenprogrammering in het "theater van de Stad". Ook voor deze buitenpodia is een gevarieerd en divers aanbod belangrijk. Dat betekent dat de programmering iedereen iets moet bieden: van klassiek tot pop, van huldigen tot theater, van jong tot oud en van student tot Stadjer.

Om de grote en middelgrote evenementen evenwichtig te spreiden over de meest geschikte locaties in de stad, werkt de gemeente met profielen. De informatie in de profielen is bedoeld voor de organisatoren van evenementen en voor de inwoners van de stad Groningen. Een profiel geeft een overzicht van de mogelijkheden van de locatie en richtlijnen voor het gebruik ervan. Ieder evenement komt steeds tot stand in overleg met de gemeente Groningen. Dat is bedoeld om tot maatwerk te komen. In goed overleg kan worden afgeweken van de hieronder genoemde richtlijnen.



Contact

Wilt u een evenement aanvraag doen of de mogelijkheden voor uw evenement bespreken, neem dan contact op met de accountmanagers van de afdeling Evenementen Management van de Gemeente Groningen. Wij zijn bereikbaar op 14050 (zonder netnummer) van 9.00 tot 16.30 uur, of via CME@groningen.nl.

1 Evenementenlocatie Roodehaan

Beschrijving locatie

Roodehaan is een groot, groen evenementen terrein met ongekende potentie aan de zuidostrand van de stad Groningen. De locatie maakt deel uit van het bedrijventerrein dat daar in ontwikkeling is. De grond is bouwrijp gemaakt en kan totdat het een definitieve bedrijfsbestemming krijgt, worden ingezet voor (grootschalige) evenementen. Het terrein zelf bestaat uit twee grote kavels gras. Aan de noordkant wordt het terrein afgesloten door de A7 richting Hoogezand. Aan de oostkant van het terrein is begin 2014 een grote wilgenplantage aangelegd. De wilgenplanten worden in 2017 geoogst en gebruikt als duurzame brandstof. Verder is het terrein omgeven met groenstroken en weilanden. Achter de weilanden aan de zuidwestzijde is de inmiddels begroeiende vroegere afvalberg van stortplaats de Stainkoeln. Hierdoor wordt het bijzonder grote terrein visueel mooi omsloten.

Programmering

Vanwege het open karakter, de grote oppervlakte en de afwezigheid van woonwijken in de nabije omgeving, biedt de evenementenlocatie Roodehaan mogelijkheden voor een breed scala aan evenementen. Het is hiermee ook bij uitstek een locatie voor evenementen met aanzienlijk geluid, zoals dance-evenementen. De locatie vraagt om evenementen die in staat zijn zelf een groot publiek te trekken. De ligging aan de A7, maakt Roodehaan ook een goed bereikbare evenementenlocatie voor een groot publiek van buiten de stad.

Oppervlakte

De oppervlakte van de evenementenlocatie Roodehaan is circa 90.000 m². De werkelijk inzetbare ruimte verschilt per evenement en is onder andere afhankelijk van de gebruikte opstelling op het terrein en het type evenement.

Evenementenlocatie Roodehaan



Richtlijn maximaal aantal bezoekers

In de huidige situatie met slechts één toegangsweg naar het terrein, is de richtlijn voor het maximaal aantal bezoekers op Roodehaan 6000 personen. Dit aantal is afhankelijk van meerdere factoren, zoals het type evenement, de uiteindelijke opstelling en de noodzakelijk geachte gezondheids- en veiligheidsmaatregelen.

Geluidsnormen

Op Roodehaan zijn maximaal 12 dagen per jaar muziekevenementen toegestaan met een geluidsnorm van maximaal 100 dB(A) en maximaal 115 dB(C) gemeten ter hoogte van de tent voor licht- en geluidtechnici of op 15 meter voor het podium.

Op Roodehaan gelden de volgende eindtijden voor geluid:*

Dagen	Eindtijd muziek	Eindtijd evenement (tap)
Zondag t/m donderdag	23.00 uur	00.00 uur
Vrijdag en zaterdag	00.00 uur	01.00 uur

* *De burgemeester kan besluiten af te wijken van de vastgestelde eindtijden. Daarnaast geleden er afwijkende tijden op collectieve feest- en festiviteitendagen.*

Leges

Voor Roodehaan gelden de normale legesaven voor het in behandeling nemen van de vergunningaanvraag. De leges voor een middelgroot evenement bedragen € 250,50. Voor een groot evenement zijn de leges € 1900,- (tarieven 2014).



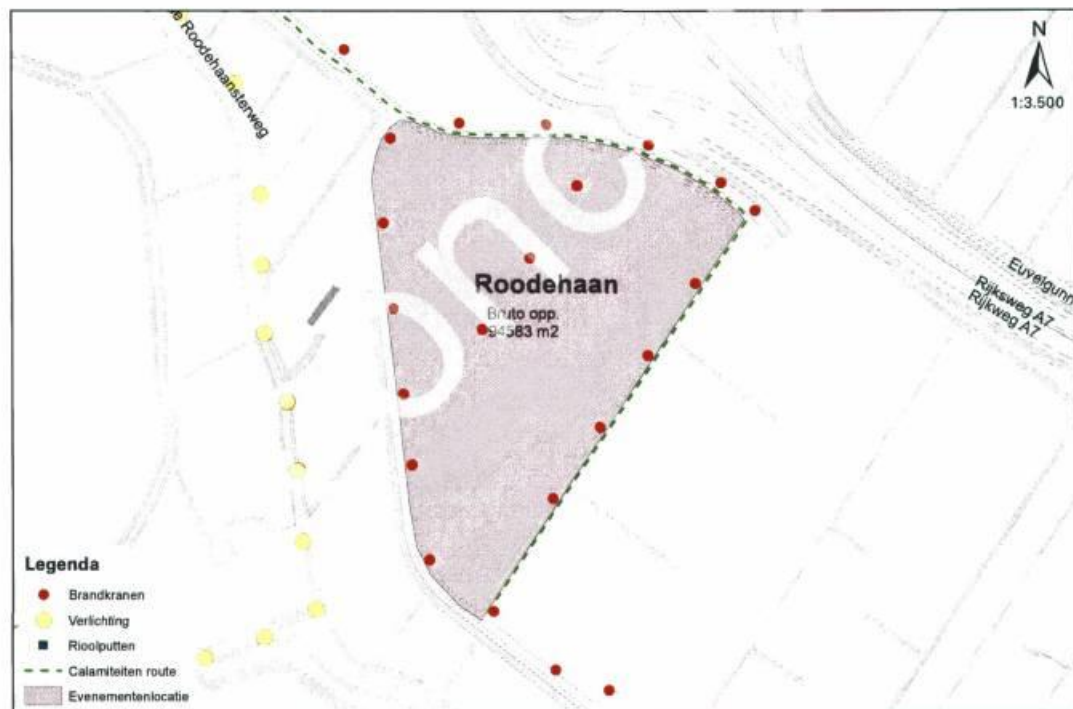
2 Fysieke kenmerken

Ondergrond

De ondergrond van Roodehaan bestaat uit een grasveld met een harde bovenlaag en een zachtere onderlaag. Voor zwaar materieel moeten daarom rijplaten gebruikt worden op het terrein. Onder het terrein lopen diverse leidingen, kabels en drainagebuizen. Als er bij de constructies gebruik wordt gemaakt van grondpinnen moet tijdig een "klic"-melding gedaan worden. Ook moet de ligging van de drainagebuizen gecontroleerd worden bij de gemeente. De ondergrond van de onbebouwde terreinen van Roodehaan zijn kwetsbaar voor weersinvloeden. Aanzienlijke en langdurige regenval kunnen op de onverharde ondergrond voor drassige omstandigheden zorgen.

Voorzieningen

Op Roodehaan zijn geen voorzieningen voor stroom, water en riool.



Obstakels

Op Roodehaan zijn de volgende fysieke obstakels een aandachtspunt:

- Het terrein bestaat uit twee grote percelen gras waar op ieder perceel een ondiepe greppel over de hele perceellengte loopt. Deze ondiepe greppel loopt in zuidwest-noord oostelijke richting, parallel aan de geasfalteerde middenweg over het terrein;
- De bluswatervoorzieningen moeten vrijgehouden worden.


3 Bijzonderheden locatie

Communicatie

Goede communicatie is cruciaal voor het hebben en houden van draagvlak voor evenementen. Er kan alleen gebruik worden gemaakt van Roodehaan als evenementenlocatie na het informeren van de omwonenden en het communiceren met de ondernemers in de directe omgeving.

Bewegwijzering

Vanwege de relatieve onbekendheid van het terrein moet men rekening houden met extra maatregelen, aanwijzingen en bewegwijzering om bezoekers attent te maken op de ligging van en de exacte route naar het terrein.



4 Omgeving en logistiek

Bereikbaarheid

Roodehaan lijkt gevoelsmatig wat verder weg te liggen van de stad, maar schijn bedriegt. Vanuit het centrum is de locatie in slechts 15 fietsminuten te bereiken. Ook is de locatie uitstekend te bereiken per auto. Op en om de locatie is er voldoende ruimte om parkeer-gelegenheid te creëren voor zowel fietsen als auto's. Het terrein is bereikbaar per openbaar vervoer (bus en taxi). Daarnaast is het mogelijk om een pendeldienst met bussen vanaf het centraal station op te zetten tijdens een evenement op Roodehaan.

Verkeer en Vervoer

Er is slechts één toegangsweg voor het terrein Roodehaan. In **verband** met de calamiteitenroute en bezoekersstromen is het natuurlijk niet mogelijk om **tijdens het evenement** met fiets of auto op het terrein zelf te komen. Parkeergelegenheid voor fiets en auto moet daarom buiten het evenemententerrein worden gecreëerd, **bij voorkeur aan de noordkant** van de Europaweg. Bezoekers zullen in dat geval te voet **bij de stoplichten op de Europaweg** het terrein op komen. Er is inzet van verkeersregelaars **vereist om de bezoekers** en verkeersstromen Europaweg-Roodehaan te begeleiden.

Calamiteitenroutes

Bij het gebruik van Roodehaan moet een calamiteitenroute gecreëerd worden, die is afgescheiden van andere bezoekers en verkeersstromen. De route moet beschikbaar zijn voor de duur van de opbouw tot en met de afbouw van het evenement. Dit dient een fysieke afscheiding te zijn die **niet mag omwaaien**. Beveiligingspersoneel moet zorgen voor het scheiden van bezoekersstromen en calamiteitenroute. De calamiteitenroute moet minimaal 3,5 meter breed zijn en de bezoekersweg minimaal 7 meter breed. De EHBO-post dient aan een calamiteitenroute te worden ingericht.

Maatregelen

Bezoekers moeten met bebording gewezen worden op de parkeervoorzieningen aan de andere kant van de Europaweg en op de looproute richting de entree van het terrein. De noordoostkant van het evenementen terrein moet visueel worden afgeschermd voor het autoverkeer op de E22/ A7. Het terrein moet daarom aan die zijde worden afgehekt met gezeilde bouwhekken. Afhankelijk van het evenement kunnen er verdere crowdmanagement maatregelen worden opgelegd.

Colofon:

Uitgave van de gemeente Groningen, september 2014
Foto's: Marketing Groningen, gemeente Groningen

evenementenlocatie
P2 Euroborg



stad.



Evenementen in de stad Groningen

Groningen is een bruisende en leefbare stad met een ruim en gevarieerd aanbod aan evenementen. Dit aanbod is zowel binnen, in de vele theaters, podia en zalen, maar ook in de buitenruimte te bezoeken. De gemeente faciliteert de invulling van de buitenprogrammering, in het "theater van de Stad". Ook voor deze buitenpodia is een gevarieerd en divers aanbod belangrijk. Dat betekent dat de programmering voor iedereen iets te bieden moet hebben: van klassiek tot pop, van huldigen tot theater, van jong tot oud en van student tot Stadjer.

Om de grote en middelgrote evenementen evenwichtig te spreiden over de meest geschikte locaties in de stad, werkt de gemeente met profielen. De informatie in de profielen is bedoeld voor de organisatoren van evenementen en voor de inwoners van de stad Groningen. Een profiel geeft een overzicht van de mogelijkheden van de locatie en richtlijnen voor het gebruik ervan. Ieder evenement komt steeds tot stand in overleg met de gemeente Groningen. Dat is bedoeld om tot maatwerk te komen. In goed overleg kan worden afgeweken van de hieronder genoemde richtlijnen.



Contact

Wilt u een evenement aanvraag doen of de mogelijkheden voor uw evenement bespreken, neem dan contact op de accountmanagers van de afdeling Evenementen Management van de Gemeente Groningen. Wij zijn bereikbaar op 14 050 (zonder netnummer) van 9.00 tot 16.30 uur, of via CME@groningen.nl.

1 Evenementenlocatie P2 Euroborg

Beschrijving locatie

Het parkeerterrein P2 is één van de parkeerterreinen die horen bij de Euroborg, het prachtige voetbalstadion van FC Groningen. Het terrein is zeer zuim opgezet. Het biedt normaliter plaats aan circa 500 parkeerplaatsen. Rondom het terrein ligt een wal van aarde waardoor het terrein op een natuurlijke wijze wordt omsloten. Vanaf het parkeerterrein is er ruim zicht op de Euroborg zelf en op de omringende kantoorgebouwen. P2 wordt niet alleen gebruikt als parkeerterrein op de dagen dat er gevoetbald wordt. Ook abonnementhouders van de bedrijven rondom het gebied maken gebruik van het parkeerterrein. P2 inzetten als evenementenlocatie is daarom alleen mogelijk in de reguliere vakantieperiodes en in de voetbalvrije weekenden.

Programmering

Door de nabijheid van sportcomplex de Euroborg is deze locatie uitstekend geschikt voor evenementen die aansluiten bij het thema sport en recreatie, maar er is een variëteit aan evenementen mogelijk. Zo is er op P2 Euroborg de mogelijkheid voor maximaal vier keer per jaar een evenement met een exclusief dance-karakter. De voorwaarde hierbij is dat er tenminste twee weken tussen deze evenementen zit. De duur van een dance-evenement op deze locatie is maximaal 8 uur.

Oppervlakte

De bruto oppervlakte van de evenementenlocatie P2 Euroborg is circa 26.000 m². De werkelijk inzetbare ruimte verschilt per evenement en is onder andere afhankelijk van de gebruikte opstelling op het terrein, het type evenement en de te nemen veiligheidsmaatregelen.

Evenementenlocatie P2



Voorkeursopstelling

De voorkeursopstelling voor een podium bij muziekevenementen is in de westelijke hoek van het evenemententerrein. In overleg kan gekozen worden voor een ander opstelling.

Voorkeursopstelling muziekevenement P2 Euroborg



Richtlijn maximaal aantal bezoekers

De richtlijn voor het maximale aantal bezoekers bij een evenement op de P2 Euroborg is tussen de 7.500 tot 10.000 personen. Dit aantal is afhankelijk van meerdere factoren zoals het type evenement, de uiteindelijke opstelling en de noodzakelijk geachte gezondheids- en veiligheidsmaatregelen.

Geluidsnormen

De richtlijn voor het maximale aantal bezoekers bij een evenement op de P2 Euroborg is tussen de 7.500 tot 10.000 personen. Dit aantal is afhankelijk van meerdere factoren zoals het type evenement, de uiteindelijke opstelling en de noodzakelijk geachte gezondheids- en veiligheidsmaatregelen.

Op P2 gelden de volgende eindtijden voor geluid:

Dagen	Eindtijd muziek	Eindtijd evenement (tap)
Zondag t/m donderdag	23.00 uur	00.00 uur
Vrijdag en zaterdag	00.00 uur	01.00 uur

*De burgemeester kan besluiten af te wijken van de vastgestelde eindtijden.
Daarnaast gelden er afwijkende tijden op collectieve feest- en festiviteitendagen.

Leges

Voor P2 Euroborg gelden de normale legestarieven voor het in behandeling nemen van de vergunningaanvraag. De leges voor een middelgroot evenement bedragen € 250,50. Voor een groot evenement zijn de leges € 1900,- (tarieven 2014).

2 Fysieke kenmerken

Ondergrond

De ondergrond van P2 bestaat uit verharde ondergrond waarvan een gedeelte puinsteen is. Binnen de kuil van het terrein loopt rondom een vrij smalle sloot. Er zijn geen bevestigingspunten in de grond zodat er gebruik moet worden gemaakt van zelfdragende constructies. Bij regen moet rekening worden gehouden met de slechte afwatering van het terrein.

De ligging en inrichting van het terrein maakt dat het niet eenvoudig geschikt is voor het gebruik van vrachtwagens en het plaatsen van grote tenten. Vrachtwagens kunnen worden uitgeladen aan de rand van de P2-“kuil”.

Voorzieningen

Op P2 zijn geen voorzieningen voor stroom, water, elektra of riolering. Het terrein wordt verlicht door lantaarnpalen rondom en twee lantaarns op hoge mast op het terrein zelf.

Obstakels

Op P2 Euroborg zijn de volgende fysieke obstakels een aandachtspunt:

- Er lopen diverse elektriciteits- en glasvezelkabels door de ondergrond;
- Er staan 2 lichtmasten en eenabri met betaalautomaat op het terrein;
- De inrit kent een hoogtebeperking in de vorm van een hoogtebalk met rijbaansignalering;
- De bluswatervoorzieningen moeten worden vrijgehouden;
- De in- en uitgangen van omliggende gebouwen moeten worden vrijgehouden;
- Vanwege de ligging in een kuil moeten er aparte vluchtroutes worden gecreëerd over de bewalling.



3 Bijzonderheden locatie

Beschikbaarheid

P2 is beschikbaar voor evenementen in de voetbalvrije weekenden en in de reguliere vakantieperiodes. Dit is besloten omdat er voldoende parkeerplaatsen elders beschikbaar moeten zijn voor de reguliere gebruikers van P2.

Bij een evenement in de weekenden kan de opbouw vanaf vrijdagochtend 09:00 uur starten op een afgesloten deel van het terrein aan de kant van de Tonkensstraat. Het overige deel van het terrein blijft tot 20:00 uur beschikbaar voor parkeerders. Ook de parkeerapparatuur blijft daarbij in bedrijf. Normaal gesproken moet het parkeerterrein uiterlijk op zondag 23:00 uur schoon en leeg opgeleverd worden, zodat het terrein op maandagochtend weer beschikbaar is voor parkeerders. Bij evenementen op zondag waarbij er nog afbouw moet plaatsvinden is er een uitloop mogelijk tot maandagochtend 06.00 uur. Het evenement kan op de zaterdag en/of zondag worden gehouden, waarbij het terrein op de andere dag voor zover mogelijk beschikbaar blijft voor parkeerders.

Evenementen in de vakantieperiodes kunnen maximaal een week gebruik maken van het terrein. Dat geeft de mogelijkheid voor een uitgebreidere opbouwfase.

Communicatie

Goede communicatie is cruciaal voor draagvlak voor evenementen. P2 Euroborg kan alleen als evenementenlocatie worden gebruikt na het informeren van de omwonenden en ondernemers in de directe omgeving.



4 Omgeving en logistiek

Bereikbaarheid

P2 is vanuit alle windrichtingen lopend, met de fiets en met het openbaar vervoer uitstekend te bereiken.

Verkeer en Vervoer

Afhankelijk van de precieze invulling van het evenement kunnen de Van Elmpstraat en de Tonkensstraat tijdelijk worden afgesloten.

P2 ligt op loopafstand van NS-station Europapark en is dus uitstekend met het openbaar vervoer te bereiken. In de omgeving zijn er parkeermogelijkheden (P1 Euroborg, P3 Bornholmstraat en de parkeergarage Harm Buitenplein) met een totale capaciteit voor ongeveer 1500 auto's. Bij grotere evenementen moet er rekening worden gehouden met een overloopsituatie voor auto parkeren. Het verdient dan ook de aanbeveling om contact op te nemen met de OV-bedrijven. In de omgeving is er ruime mogelijkheid om fietsen te stallen op P5 en het Station Europapark. Bij evenementen is de inzet van gecertificeerde verkeersregelaars vereist. De andere voorzieningen op het Europapark dienen bereikbaar te blijven.

In overleg kan gekeken worden naar mogelijke oplossingen voor het tijdelijk stallen van materieel en voertuigen.

Calamiteitenroutes

De calamiteitenroute naar het terrein loopt over de Boumaboulevard. Bij afsluiting van de straten moet er een rijloper van 3,5 meter vrijgehouden worden van obstakels voor het reguliere calamiteitenverkeer. De EHBO-post moet aan of bij een calamiteitenroute staan.




Colofon:

Uitgave van de gemeente Groningen, september 2014
Foto's: Marketing Groningen, gemeente Groningen

evenementenlocatie
Kardinge



stad.



Evenementen in de stad Groningen

Groningen is een bruisende en leefbare stad met een ruim en gevarieerd aanbod aan evenementen. Dit aanbod is zowel binnen, in de vele theaters, podia en zalen, maar ook in de buitenruimte te bezoeken. De gemeente faciliteert de invulling van de buitenprogrammering, in het "theater van de Stad". Ook voor deze buitenpodia is een gevarieerd en divers aanbod belangrijk. Dat betekent dat de programmering iedereen iets te bieden moet hebben: van klassiek tot pop, van huldigen tot theater, van jong tot oud en van student tot Stadjer.

Om de grote en middelgrote evenementen evenwichtig te spreiden over de meest geschikte locaties in de stad, werkt de gemeente met profielen. De informatie in de profielen is bedoeld voor de organisatoren van evenementen en voor de inwoners van de stad Groningen. Een profiel geeft een overzicht van de mogelijkheden van de locatie en richtlijnen voor het gebruik ervan. Ieder evenement komt steeds tot stand in overleg met de gemeente Groningen. Dat is bedoeld om tot maatwerk te komen. In goed overleg kan worden afgeweken van de hieronder genoemde richtlijnen.



Contact

Wilt u een evenementaanvraag doen of de mogelijkheden voor uw evenement bespreken, neem dan contact op de accountmanagers van de afdeling Evenementen Management van de gemeente Groningen. Wij zijn bereikbaar op 14 050 (zonder netnummer) van 9.00 tot 16.30 uur, of via CME@groningen.nl.

1 Evenementenlocatie Kardinge

Beschrijving locatie

De evenementlocatie Kardingplas ligt aan de noordoostkant van de stad Groningen. De locatie bestaat uit een ruim grasveld dat grenst aan de gelijknamige zwemplas. Het bevindt zich midden in een groot, groen sport- en recreatiegebied. In de omgeving zijn er onder andere de 25 meter hoge Kardingberg, voetbal- en korfbalvelden en Sportcentrum Karding met faciliteiten voor tennis, zwemmen en schaatsen. In het oog springend is de hoogste buitenklimmuur van Europa van het nabijgelegen klimcentrum. Het recreatiegebied ligt als ruime groene zone tussen de woonwijken Lewenborg en Beijum. Daardoor heeft de locatie een fraai open karakter.

Programmering

De evenementenlocatie Kardingplas is geschikt voor een variëteit aan evenementen. Zo leent de locatie zich uitstekend voor evenementen die aansluiten bij het sportieve en recreatieve karakter van de omgeving, maar er zijn ook mogelijkheden voor muziek. Op de locatie Kardingplas is er vier keer per jaar de mogelijkheid voor een evenement met een exclusief dance-karakter. De voorwaarde hierbij is dat er tenminste twee weken tussen deze evenementen zit. De duur van een dance-evenement op deze locatie is maximaal 8 uur.

Oppervlakte

De oppervlakte van de evenementenlocatie Kardingplas is circa 11.000 m². De werkelijk inzetbare ruimte verschilt per evenement en is onder andere afhankelijk van de gebruikte opstelling op het terrein en het type evenement.

Evenementenlocatie Kardingplas



Voorkeursopstelling

De voorkeursopstelling bij muziekevenementen is een podium aan de noordwestkant van het terrein parallel aan de Bieskemaar. In overleg kan gekozen worden voor een andere opstelling.

Voorbeeld inrichting evenementenlocatie Kardingerplas



Richtlijn maximaal aantal bezoekers

De richtlijn voor het maximale aantal bezoekers bij een evenement op de locatie Kardingerplas is 5000 personen. Dit aantal is afhankelijk van meerdere factoren zoals het type evenement, de uiteindelijke opstelling en de noodzakelijk geachte gezondheids- en veiligheidsmaatregelen.

Geluidsnormen

Op de locatie Kardingerplas zijn maximaal 12 dagen per jaar muziekevenementen toegestaan met een geluidsnorm van maximaal 100 dB(A) en maximaal 115 dB(C) gemeten ter hoogte van de tent voor licht- en geluidstechnici of op 15 meter voor het podium.

Op Kardingerplas gelden de volgende eindtijden voor geluid:*

Dagen	Eindtijd muziek*	Eindtijd evenement (tap)
Zondag t/m donderdag	23.00 uur	00.00 uur
Vrijdag en zaterdag	00.00 uur	01.00 uur

* De burgemeester kan besluiten af te wijken van de vastgestelde eindtijden. Daarnaast geleden er afwijkende tijden op collectieve festiviteitendagen.

Leges

Voor de Kardingerplas gelden de normale legestarieven voor het in behandeling nemen van de vergunningaanvraag. De leges voor een middelgroot evenement bedragen € 250,50. Voor een groot evenement zijn de leges € 1900,- (tarieven 2014).

2 Fysieke kenmerken

Ondergrond

De ondergrond van de evenementenlocatie Kardingerplas bestaat uit gras. Het terrein is niet gedraineerd en bij regenval kan het terrein drassig worden. Voor de aan- en afvoer van materiaal moet op het gehele terrein gebruik worden gemaakt van rijplaten. Daarnaast geldt voor het gehele terrein dat bodemverdichting voorkomen moet worden. Het is daarom niet toegestaan om containers of andere zware voorwerpen op het gras te plaatsen. Er moet rekening gehouden worden met een hogedrukgasleiding die onder het terrein doorloopt. Daarnaast is een "Klic"-melding voor verankering in de grond is noodzakelijk tenzij alleen zelfdragende constructies worden gebruikt.

Voorzieningen

Aan de Kardingerplas zijn vrijwel geen nutsvoorzieningen aanwezig.

- **Stroom:**
Er is geen stroomkast aanwezig.
- **Water:**
Er is geen waterkast aanwezig.
- **Riool:**
Er zijn geen afvoermogelijkheden op het terrein.
- **Verlichting:**
Er staan lichtmasten langs het fietspad en het aangrenzende parkeerterrein.

Obstakels

Op de evenementenlocatie Kardingerplas zijn de volgende fysieke obstakels een aandachtspunt:

- De bomen aan de Kardingerplas moeten worden beschermd. Er mag niets aan de bomen worden bevestigd en niets onder de boomkronen worden geplaatst;
- Aan gemeentelijke eigendommen mag niets worden bevestigd;
- De prullenbakken moeten worden vrijgehouden;
- Op het terrein staan 2 voetbaldoeltjes;
- De hekken langs het fietspad zijn niet verplaatsbaar;
- De bluswatervoorzieningen moeten worden vrijgehouden;
- De in- en uitgangen van omliggende gebouwen moeten worden vrijgehouden.

3 Bijzonderheden locatie

Communicatie


Goede communicatie is cruciaal voor draagvlak voor evenementen. De Kardingerplas kan alleen als evenementenlocatie worden gebruikt nadat de omwonenden en ondernemers in de directe omgeving zijn geïnformeerd.

Schoonmaak en afbouw

De Kardingerplas inclusief aan- en afvoerwegen moet schoon van evenementenafval en hygiënisch worden opgeleverd. Er is een voor- en naschouw van het terrein met de gemeente.

Verbetering ringweg

Bij evenementen op de locatie Kardingerplas moet rekening worden gehouden met werkzaamheden rondom de noordoostelijke ringweg.



4 Omgeving en logistiek

Bereikbaarheid

De Kardingerplas is vanuit alle windrichtingen goed te bereiken. De Kardingerplas ligt op loopafstand van P&R Karding. Naast de ruime parkeergelegenheid voor ongeveer 900 auto's, is de locatie daarmee ook uitstekend met het openbaar vervoer te bereiken.

Verkeer en Vervoer

De evenementenlocatie Kardingerplas grenst alleen aan fietspaden, niet direct aan doorgaande verkeerswegen. Wel rijden er over de Parkallee relatief veel bussen van en naar het transferium.

Afhankelijk van de precieze invulling van het evenement kunnen de fietspaden in de naaste omgeving worden afgesloten. Daarbij moeten fietsers worden omgeleid. De inzet van gecertificeerde verkeersregelaars is vereist.

Voor het stallen van fietsen dienen er extra voorzieningen te komen. Ondernemers en andere voorzieningen in de omgeving moeten tijdens evenementen bereikbaar blijven.

Calamiteitenroutes

De calamiteitenroute bij evenementen voert over de Parkallee, Bieskemaar en Kardingemaal. Op de rijbanen van alle omliggende straten moet een rijloper van minimaal 3,5 meter beschikbaar blijven voor regulier calamiteitenverkeer. Op de geasfalteerde fietspaden mogen geen obstakels worden geplaatst die calamiteitenverkeer kunnen hinderen.

Colofon:

Uitgave van de gemeente Groningen, september 2014
Foto's: Marketing Groningen, gemeente Groningen