



LEGENDA



Plangebied

Enkelbestemmingen



Groen

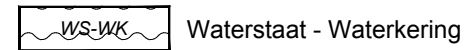


Woongebied

Dubbelbestemmingen



Waarde - Archeologie



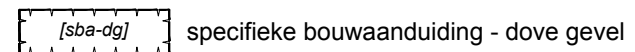
Waterstaat - Waterkering

Bouwvlakken



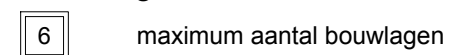
bouwvlak

Bouwaanduidingen



specifieke bouwaanduiding - dove gevel

Maatvoeringen



maximum aantal bouwlagen




ondergrond



Verbeelding

Bestemmingsplan "Friesestraatweg 209, Groningen"



Gemeente: Groningen
 IMRO-code: NL.IMRO.0014.BP77806-ow01
 Tekening nr: 1-A

voorontwerp:

ontwerp: 01-09-2017

vastgesteld:

onherroepelijk:

datum: 01-09-2017
 getekend: BM
 schaal: 1:1000
 formaat: A3