

Plangebied



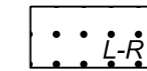
Plangebiedgrens

Bestemmingen

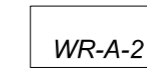


Wonen

Dubbelbestemmingen



Leiding - Riool



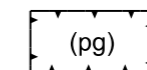
Waarde - Archeologie 2

Gebiedsaanduidingen



geluidzone - industrie

Funcieaanduidingen



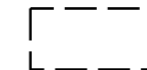
parkeergarage

Bouwvlak



bouwvlak

Maatvoeringaanduidingen

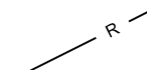


maatvoeringsvlak



maximum bouwhoogte (m)

Figuren

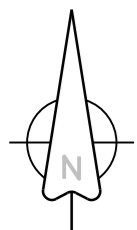


hartlijn leiding - riool

Verklaring



Gebuikte ondergrond: BGT maart 2018



wijzigingsplan Atlas en Pleione Pleiadenlaan

NL.IMRO.0014.WP001AtlasPleione-ow01
 status: ontwerp
 vastgesteld:

schaal 1 : 1.000
 formaat: A 3

