



WATERSCHAP

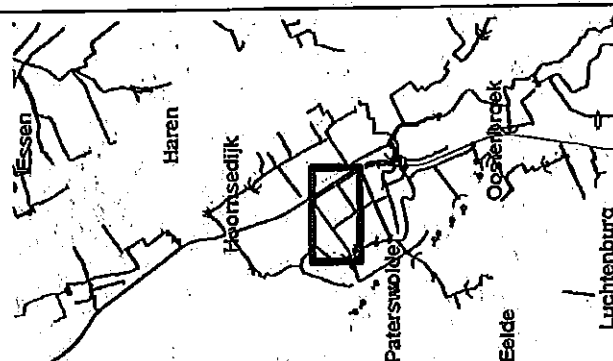
Hunze en Aa's

Ulk oll emmen

Legenda

- inlaten
- gemalen
- Stuwen
- te baggeren traject

Boof



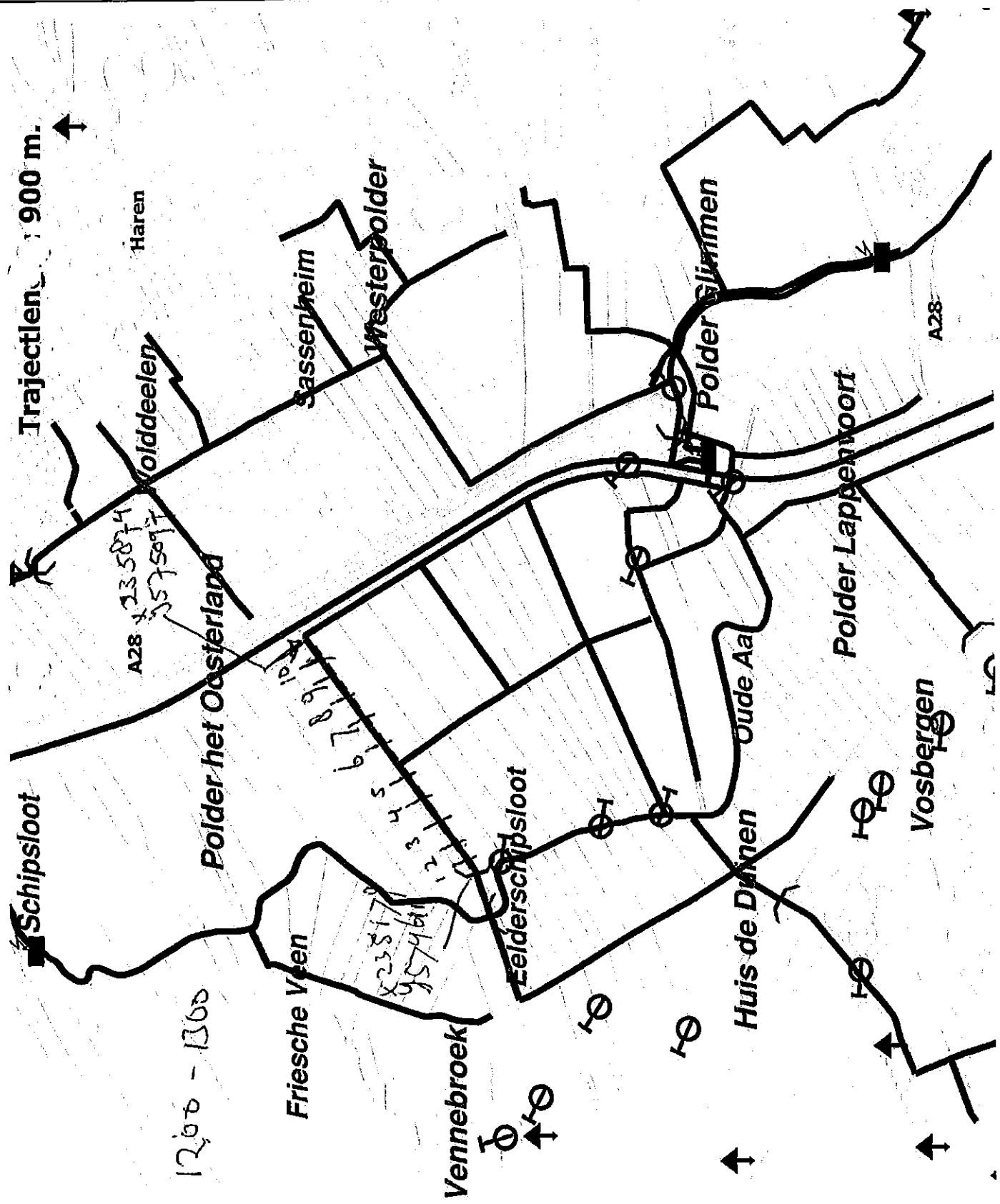
WHA12-088

Polder Lappenvoort

Tekenaar: H. Witting

Datum: 08-11-2011

1:15000



Trajectlijn 900 m.

Haren

A28 235874 3575097

1200 - 1300

Polder het Oosterland

Friesche Veen

Sassenheim

Westerpolder

Vennebroek

Zeldersloot

Huis de Damen

Oude Aa

Polder Sluimen

Polder Lappenvoort

Vosbergen

A28

WATERKWANTITEITS-/KWALITEITSONDERZOEK

Overeenkomstig de Raamovereenkomst "Waterbodemonderzoeken 2011-2014"



CHECKLIST	ONDERZOEKSLOCATIE :WHA12088
Type project	<input checked="" type="checkbox"/> Reguler <input type="checkbox"/> Project:
Waarom vindt het onderzoek plaats?	<input checked="" type="checkbox"/> In het kader van voorgenomen baggerwerken <input type="checkbox"/> Vanuit overige beheerlaken (Pellbeheer)
Waar wordt het bagger verwerkt?	<input checked="" type="checkbox"/> Aangrenzend perceel <input type="checkbox"/> Onder water/ Oppervlakte water <input type="checkbox"/> Landbodem op perceel elders <input type="checkbox"/> Nog niet bekend, is afhankelijk van projectaanpak
Afmetingen kanaalvak	Lengte: 900.. m ¹ Bodembreedte: .0.5-3.5. m ¹ Waterbreedte: ca. 1.5 - 9.. m ¹ Diepte: van .. m ¹ tot .. m ¹
Type onderzoek	<input type="checkbox"/> Vooronderzoek <input type="checkbox"/> Kwantiteitsbepaling, handmatig excl. vaste bodem <input type="checkbox"/> Kwantiteitsbepaling, handmatig incl. vaste bodem <input type="checkbox"/> Kwantiteitsbepaling, multibeam excl. vaste bodem <input type="checkbox"/> Kwantiteitsbepaling, multibeam incl. vaste bodem <input type="checkbox"/> Asbestonderzoek <input checked="" type="checkbox"/> Monstername lichte onderzoeksinspanning <input type="checkbox"/> Monstername normale onderzoeksinspanning <input type="checkbox"/> Anders, nl:
Datum gereed	<input type="checkbox"/> Kwantiteitsbepaling: d.d. <input checked="" type="checkbox"/> Kwaliteitsonderzoek: d.d. 01-06-2012..... <input type="checkbox"/> Overig: d.d.
Huidige waterhuishoudkundige functies	<input type="checkbox"/> Vaarweg <input checked="" type="checkbox"/> Hoofdwatgang voor waterafvoer <input type="checkbox"/> Schouwsloot <input type="checkbox"/> Anders, nl:
Historische waterhuishoudkundige functies	<input type="checkbox"/> Vaarweg <input checked="" type="checkbox"/> Hoofdwatgang voor waterafvoer <input type="checkbox"/> Schouwsloot <input type="checkbox"/> Anders, nl:
Is er sprake van gegraven of natuurlijk water, zijn er gegevens over de stroming van het water.	<input type="checkbox"/> Natuurlijk <input checked="" type="checkbox"/> Gegraven <input checked="" type="checkbox"/> Richting: Oosten/zuiden.....
Dikte en opbouw waterbodem en wat is de te baggeren laag.	<input type="checkbox"/> Bekend: <input checked="" type="checkbox"/> Onbekend
Wanneer is er voor het laatst gebaggerd?	<input type="checkbox"/> Bekend: <input type="checkbox"/> Onbekend
Huidige activiteiten op aangrenzende percelen die van belang (kunnen) zijn voor de waterbodemkwaliteit.	<input type="checkbox"/> Wonen <input type="checkbox"/> Bedrijven/industrie: <input checked="" type="checkbox"/> Landbouw: <input type="checkbox"/> Recreatie <input type="checkbox"/> Verkeer <input type="checkbox"/> Anders, nl:

WATERKWANTITEITS-/KWALITEITSONDERZOEK

Overeenkomstig de Raamovereenkomst "Waterbodemonderzoeken 2011-2014"



Historische activiteiten op aangrenzende percelen die van belang (kunnen) zijn voor de waterbodemkwaliteit.	<input type="checkbox"/> Wonen <input type="checkbox"/> Bedrijven/industrie <input checked="" type="checkbox"/> Landbouw <input type="checkbox"/> Recreatie <input type="checkbox"/> Verkeer <input type="checkbox"/> Anders, nl:
Puntbronnen bodemsaneringslocaties indien bekend	<input type="checkbox"/> Lozingspunten <input type="checkbox"/> Overstorten <input type="checkbox"/> Calamiteiten <input type="checkbox"/> Geen <input checked="" type="checkbox"/> Onbekend <input type="checkbox"/> Zie kaart
Diffuse bronnen	<input type="checkbox"/> Verkeer <input type="checkbox"/> Bestrijdingsmiddelen <input checked="" type="checkbox"/> Onbekend <input type="checkbox"/> Geen <input type="checkbox"/> Anders, nl: <input type="checkbox"/> Zie kaart
Voorgaande waterbodemonderzoeken ter plaatse/ in de nabije omgeving	<input type="checkbox"/> Bekend: <input checked="" type="checkbox"/> Onbekend
Oppervlaktewater-kwaliteitsgegevens.	<input type="checkbox"/> Bekend:..... <input checked="" type="checkbox"/> Onbekend:
Informele uit recent en oud kaartmateriaal.	<input type="checkbox"/> Bekend: <input checked="" type="checkbox"/> Onbekend
Eventuele overige van belang zijnde informatie	<input type="checkbox"/>

Motivatie gekozen onderzoeksstrategie: Geen bijzonderheden
 1 vak OLL 1 emmer.

MONSTERNEMINGFORMULIER WATERBODEM KWALITEIT (door veldmedewerker in te vullen)

versie 1.0a - 04-02-2012

BASISGEGEVENS	
datum veldwerk:	Onderzoekslocatie:
naam veldmedewerker(s):	

CHECKLIST NEN 5717		
Afmeting onderzoekslocatie		
Lengte: 900	Breedte: 9 m	Waterdiepte: 030-106
Huidige waterhuishoudkundige functies		
<input type="checkbox"/> Vaarweg	<input checked="" type="checkbox"/> Hoofdwatergang voor waterafvoer	
<input type="checkbox"/> Schouwslot	<input type="checkbox"/> Anders, nl	
Huidige activiteiten op aangrenzende percelen		
<input type="checkbox"/> Wonen	<input type="checkbox"/> Recreatie	<input type="checkbox"/> Verkeer
<input type="checkbox"/> Bedrijf en/of Industrie, nl.	<input checked="" type="checkbox"/> Landbouw, nl.	<input type="checkbox"/> Anders, nl.
Puntbronnen		
<input type="checkbox"/> Lozingpunten	<input type="checkbox"/> Overstorten	<input type="checkbox"/> Calamiteiten
<input type="checkbox"/> Onbekend	<input checked="" type="checkbox"/> Geen	<input type="checkbox"/> Zie Kaart
Diffuse bronnen		
<input type="checkbox"/> Verkeer	<input type="checkbox"/> Bestrijdingsmiddelen	<input type="checkbox"/> Anders, nl.
<input type="checkbox"/> Onbekend	<input checked="" type="checkbox"/> Geen	<input type="checkbox"/> Zie Kaart

Opmerkingen checklist NEN 5717

TERREININSPECTIE Tekening aanwezig Tekening niet aanwezig, zie schets bij formulier**X-Y coördinaten begin en eindpunt traject Intekenen op situatieschets!** Voorinformatie is correct Voorinformatie is afwijkend, nl. Geen beschoeiing aanwezig Beschoeiing aanwezig, nl.**In geval van asbest direct bellen met de projectleider ErIk****FOTO' S VAN AFWIJKINGEN NEMEN****GEBRUIKTE APPARATUUR EN MATERIAAL**

<input checked="" type="checkbox"/> Zulgerboor	<input type="checkbox"/> Veenboor	<input type="checkbox"/> Veenhapper	<input type="checkbox"/> Beekersampler
<input checked="" type="checkbox"/> Boot	<input type="checkbox"/> Quad	<input type="checkbox"/>	<input type="checkbox"/>
Maximale afwijking meting:	<input type="checkbox"/> X:	<input type="checkbox"/> Y:	<input type="checkbox"/>
Monstermateriaal:	<input checked="" type="checkbox"/> emmers waterlab	<input type="checkbox"/> potten waterlab	<input type="checkbox"/>

Overige Opmerkingen checklist

GEGEVENS BEMONSTERING (registratie voor noodgevallen!!!)

Bij ontbreken of disfunctioneren van de psion dienen onderstaande gegevens minimaal te worden vastgelegd!!!!

Nummer RE	Nummer boring		Slibdikte (cm)	Kenmerken Slib

Melding ontbreken of defectie psion

Veldwerker

[Handwritten signature]

Paraaf akkoord

[Handwritten signature]

25-3-12

Afwijkingen tijdens veldwerk

[Empty box for deviations during field work]

Volledige en correcte informatie verstrekt door veldwerker

Projectleider

[Handwritten signature]

Paraaf akkoord

[Handwritten signature]

25-3-13



WATERSCHAP

Hunze en Aa's

1644 o.l.c. ommer

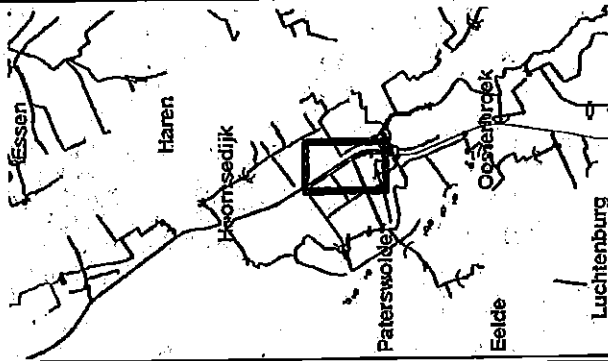
Legenda

⊕ inlaten

■ gemalen

— Stuwven

--- te baggeren traject



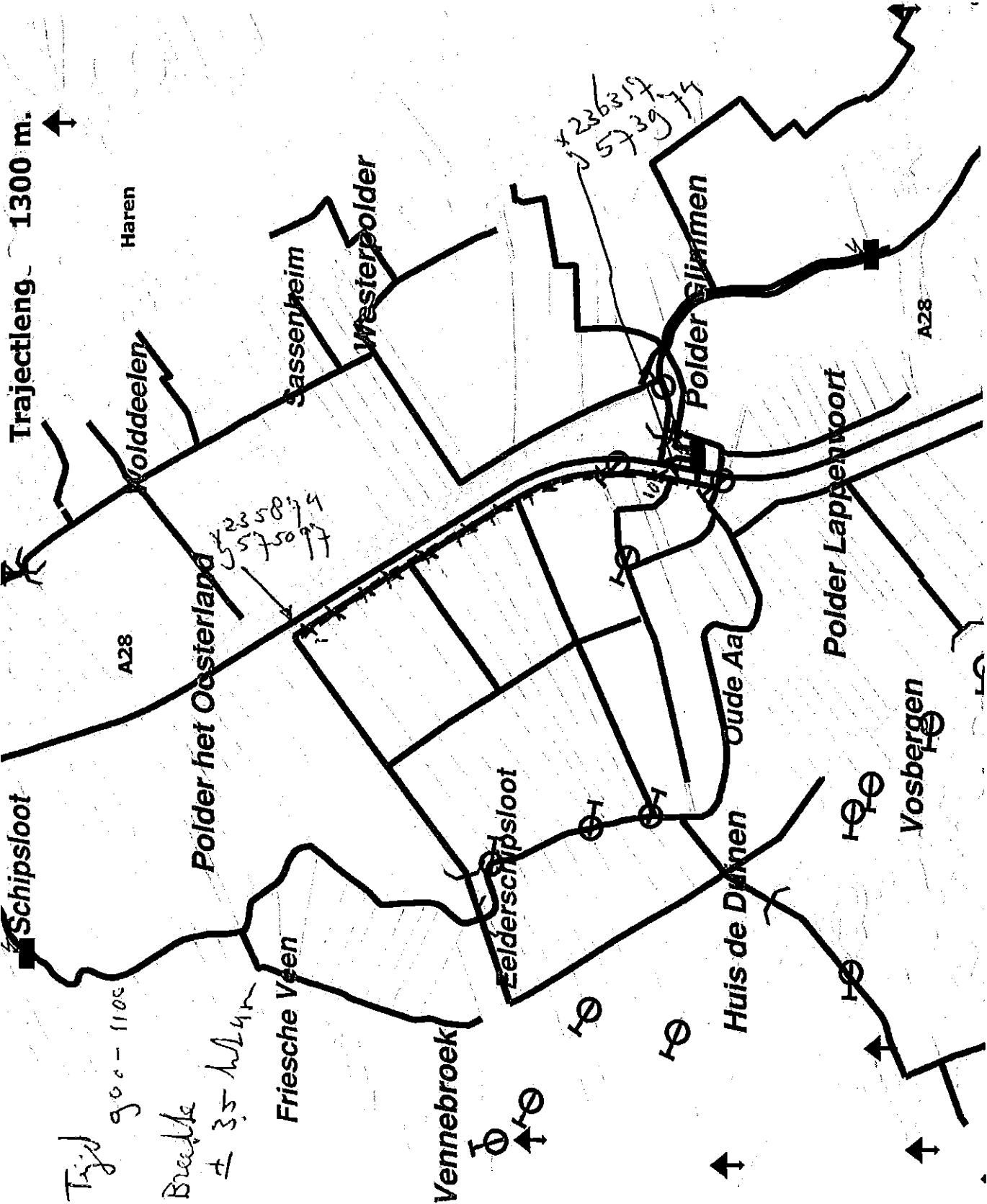
WHA12-089

Polder Lappenvoort

Tekenaar: H. Wiltng

Datum: 08-11-2011

1:15000



WATERKWANTITEITS-/KWALITEITSONDERZOEK

Overeenkomstig de Raamovereenkomst "Waterbodemonderzoeken 2011-2014"



CHECKLIST	ONDERZOEKSLOCATIE :WHA12089
Type project	<input checked="" type="checkbox"/> Reguler <input type="checkbox"/> Project:
Waarom vindt het onderzoek plaats?	<input checked="" type="checkbox"/> In het kader van voorgenomen baggerwerken <input type="checkbox"/> Vanuit overige beheertaken (Pellbeheer)
Waar wordt het bagger verwerkt?	<input checked="" type="checkbox"/> Aangrenzend perceel <input type="checkbox"/> Onder water/ Oppervlakte water <input type="checkbox"/> Landbodem op perceel elders <input type="checkbox"/> Nog niet bekend, is afhankelijk van projectaanpak
Afmetingen kanaalvak	Lengte: 1300.. m ¹ Bodembreedte: .0.5-3.5. m ¹ Waterbreedte: ca. 1.5 - 9.. m ¹ Diepte: van .. m ¹ tot .. m ¹
Type onderzoek	<input type="checkbox"/> Vooronderzoek <input type="checkbox"/> Kwantiteitsbepaling, handmatig excl. vaste bodem <input type="checkbox"/> Kwantiteitsbepaling, handmatig incl. vaste bodem <input type="checkbox"/> Kwantiteitsbepaling, multibeam excl. vaste bodem <input type="checkbox"/> Kwantiteitsbepaling, multibeam incl. vaste bodem <input type="checkbox"/> Asbestonderzoek <input checked="" type="checkbox"/> Monstername lichte onderzoeksinspanning <input type="checkbox"/> Monstername normale onderzoeksinspanning <input type="checkbox"/> Anders, nl:
Datum gereed	<input type="checkbox"/> Kwantiteitsbepaling: d.d. <input checked="" type="checkbox"/> Kwantiteitsonderzoek: d.d. 01-06-2012..... <input type="checkbox"/> Overig: d.d.
Huidige waterhuishoudkundige functies	<input type="checkbox"/> Vaarweg <input checked="" type="checkbox"/> Hoofdwatergang voor waterafvoer <input type="checkbox"/> Schouwsloot <input type="checkbox"/> Anders, nl:
Historische waterhuishoudkundige functies	<input type="checkbox"/> Vaarweg <input checked="" type="checkbox"/> Hoofdwatergang voor waterafvoer <input type="checkbox"/> Schouwsloot <input type="checkbox"/> Anders, nl:
Is er sprake van gegraven of natuurlijk water, zijn er gegevens over de stroming van het water.	<input type="checkbox"/> Natuurlijk <input checked="" type="checkbox"/> Gegraven <input checked="" type="checkbox"/> Richting: Oosten/zuiden.....
Dikte en opbouw waterbodem en wat is de te baggeren laag.	<input type="checkbox"/> Bekend: <input checked="" type="checkbox"/> Onbekend
Wanneer is er voor het laatst gebaggerd?	<input type="checkbox"/> Bekend: <input type="checkbox"/> Onbekend
Huidige activiteiten op aangrenzende percelen die van belang (kunnen) zijn voor de waterbodemkwaliteit.	<input type="checkbox"/> Wonen <input type="checkbox"/> Bedrijven/Industrie: <input checked="" type="checkbox"/> Landbouw: <input type="checkbox"/> Recreatie <input type="checkbox"/> Verkeer <input type="checkbox"/> Anders, nl:

WATERKWANTITEITS-/KWALITEITSONDERZOEK

Overeenkomstig de Raamovereenkomst "Waterbodemonderzoeken 2011-2014"



Historische activiteiten op aangrenzende percelen die van belang (kunnen) zijn voor de waterbodemkwaliteit.	<input type="checkbox"/> Wonen <input type="checkbox"/> Bedrijven/industrie <input checked="" type="checkbox"/> Landbouw <input type="checkbox"/> Recreatie <input type="checkbox"/> Verkeer <input type="checkbox"/> Anders, nl:
Puntbronnen bodemsaneringslocaties indien bekend	<input type="checkbox"/> Lozingspunten <input type="checkbox"/> Overstorten <input type="checkbox"/> Calamiteiten <input type="checkbox"/> Geen <input checked="" type="checkbox"/> Onbekend <input type="checkbox"/> Zie kaart
Diffuse bronnen	<input type="checkbox"/> Verkeer <input type="checkbox"/> Bestrijdingsmiddelen <input checked="" type="checkbox"/> Onbekend <input type="checkbox"/> Geen <input type="checkbox"/> Anders, nl: <input type="checkbox"/> Zie kaart
Voorgaande waterbodemonderzoeken ter plaatse/ in de nabije omgeving	<input type="checkbox"/> Bekend: <input checked="" type="checkbox"/> Onbekend
Oppervlaktewater-kwaliteitsgegevens.	<input type="checkbox"/> Bekend:..... <input checked="" type="checkbox"/> Onbekend:
Informele uit recent en oud kaartmateriaal.	<input type="checkbox"/> Bekend: <input checked="" type="checkbox"/> Onbekend
Eventuele overige van belang zijnde informatie	<input type="checkbox"/>

Motivatie gekozen onderzoeksstrategie: Geen bijzonderheden
1 vak OLL 1 emmer.

MONSTERNEMINGFORMULIER WATERBODEM KWALITEIT (door veldmedewerker in te vullen)

versie 1.0a - 04-02-2012

BASISGEGEVENS	
datum veldwerk:	Onderzoekslocatie:
naam veldmedewerker(s):	<i>M. Kemper</i>

CHECKLIST NEN 5717		
Afmeting onderzoekslocatie		
Lengte: 1300	Breedte: ± 35 m	Waterdiepte:
Huidige waterhuishoudkundige functies		
<input type="checkbox"/> Vaarweg	<input checked="" type="checkbox"/> Hoofdwatertgang voor waterafvoer	
<input type="checkbox"/> Schouwslot	<input type="checkbox"/> Anders, nl	
Huidige activiteiten op aangrenzende percelen		
<input type="checkbox"/> Wonen	<input type="checkbox"/> Recreatie	<input type="checkbox"/> Verkeer
<input type="checkbox"/> Bedrijf en/of industrie, nl.	<input checked="" type="checkbox"/> Landbouw, nl.	<input type="checkbox"/> Anders, nl.
Puntbronnen		
<input type="checkbox"/> Lozingpunten	<input type="checkbox"/> Overstorten	<input type="checkbox"/> Calamiteiten
<input checked="" type="checkbox"/> Onbekend	<input type="checkbox"/> Geen	<input type="checkbox"/> Zie Kaart
Diffuse bronnen		
<input type="checkbox"/> Verkeer	<input type="checkbox"/> Bestrijdingsmiddelen	<input type="checkbox"/> Anders, nl.
<input checked="" type="checkbox"/> Onbekend	<input type="checkbox"/> Geen	<input type="checkbox"/> Zie Kaart

Opmerkingen checklist NEN 5717

TERREININSPECTIE			
<input checked="" type="checkbox"/> Tekening aanwezig		<input type="checkbox"/> Tekening niet aanwezig, zie schets bij formulier	
X-Y coördinaten begin en eindpunt traject Intekenen op situatieschets!			
<input checked="" type="checkbox"/> Voorinformatie is correct		<input type="checkbox"/> Voorinformatie is afwijkend, nl.	
<input checked="" type="checkbox"/> Geen beschoeiing aanwezig		<input type="checkbox"/> Baschoeiing aanwezig, nl.	
In geval van asbest direct bellen met de projectleider Erik			
FOTO' S VAN AFWIJKINGEN NEMEN			
GEBRUIKTE APPARATUUR EN MATERIAAL			
<input checked="" type="checkbox"/> Zuigerboor	<input type="checkbox"/> Veenboor	<input type="checkbox"/> Veenhapper	<input type="checkbox"/> Beekersampler
<input type="checkbox"/> Boot	<input type="checkbox"/> Quad	<input type="checkbox"/>	<input type="checkbox"/>
Maximale afwijking meting:	<input checked="" type="checkbox"/> X: 5 m	<input checked="" type="checkbox"/> Y: 5 m	<input type="checkbox"/>
Monstermateriaal:	<input checked="" type="checkbox"/> emmers waterlab	<input type="checkbox"/> potten waterlab	<input type="checkbox"/>
Overige Opmerkingen checkilst			

GEGEVENS BEMONSTERING (registratie voor noodgevallen!!!)

Bij ontbreken of disfunctioneren van de psion dienen onderstaande gegevens minimaal te worden vastgelegd!!!

Nummer RE	Nummer boring		Slibdikte (cm)	Kenmerken Slib

Melding ontbreken of defectie psion

Veldwerker J. Kemper Paraaf akkoord [Handwritten Signature] 31 - 10 - '12

Afwijkingen tijdens veldwerk

Volledige en correcte informatie verstrekt door veldwerker

Projectleider Paraaf akkoord - '12



WATERSCHAP

Hunze en Aa's

1 van o l l e m m e e

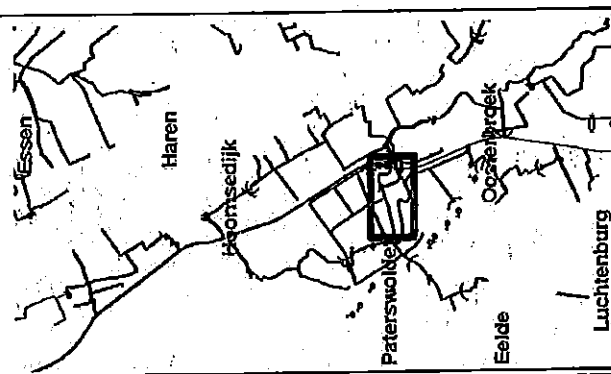
Legenda

⊕ intaten

■ gemalen

— Stuwven

--- te baggeren traject



WHA12-090

Polder Lappenvoort

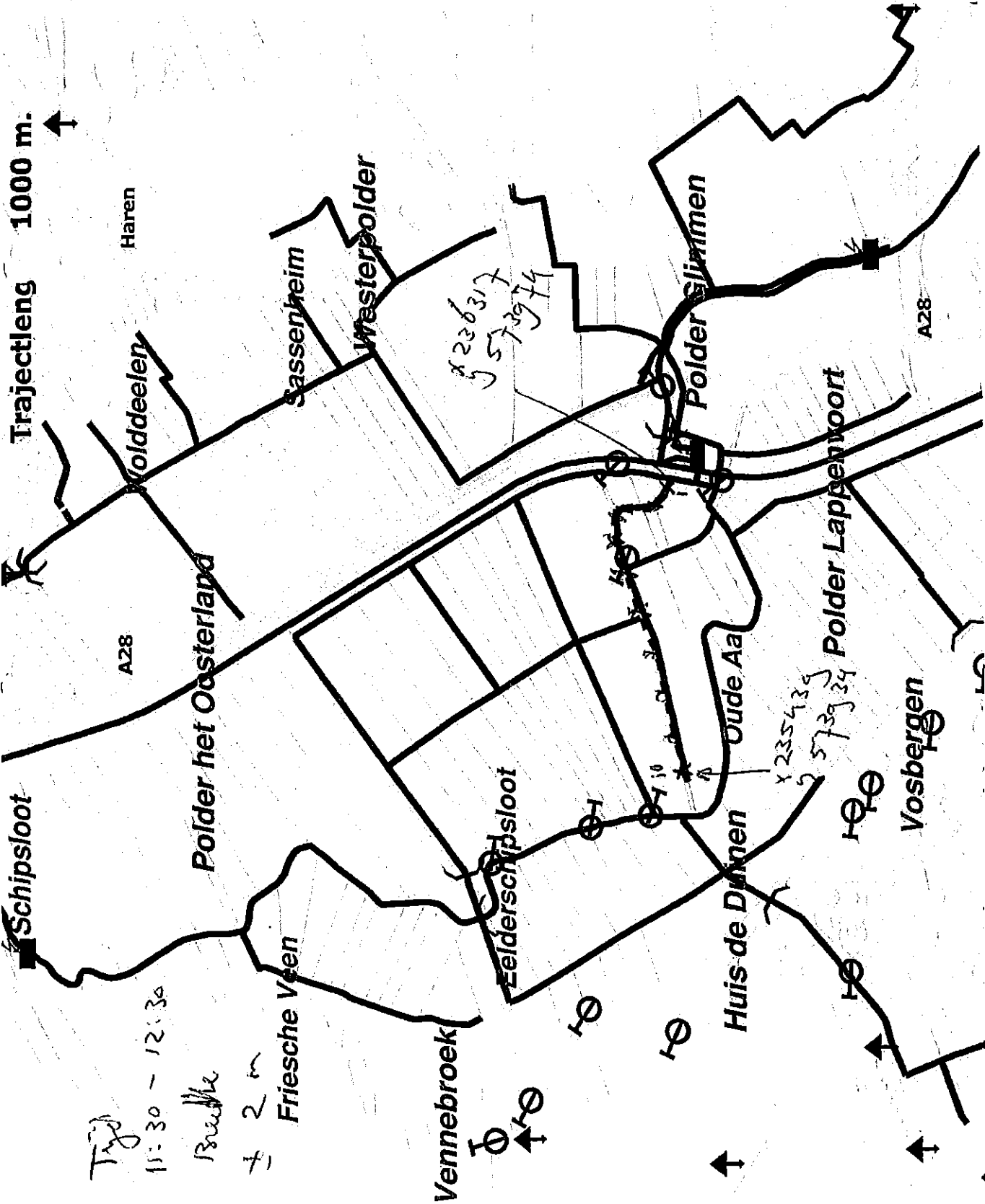
Tekenaar: H. Witing

Datum: 08-11-2011

1:15000



Trajectleng 1000 m. ↑



Type

11:30 - 12:30

Breedte

2 m

Friesche Veen

Vennebroek

Eiderschipsloot

Huis de Dinnen

Oude Aa

Polder Lappenvoort

Polder Slijmen

Westerpolder

Sassenheim

Polder het Oosterland

Volddeelen

Haren

Vosbergen

A28

x 226317

y 573974

x 235439

y 573934

WATERKWANTITEITS-/KWALITEITSONDERZOEK

Overeenkomstig de Raamovereenkomst "Waterbodemonderzoeken 2011-2014"



CHECKLIST	ONDERZOEKSLOCATIE :WHA12090
Type project	<input checked="" type="checkbox"/> Reguller <input type="checkbox"/> Project:
Waarom vindt het onderzoek plaats?	<input checked="" type="checkbox"/> In het kader van voorgenomen baggerwerken <input type="checkbox"/> Vanuit overige beheertaken (Pellbeheer)
Waar wordt het bagger verwerkt?	<input checked="" type="checkbox"/> Aangrenzend perceel <input type="checkbox"/> Onder water/ Oppervlakte water <input type="checkbox"/> Landbodem op perceel elders <input type="checkbox"/> Nog niet bekend, is afhankelijk van projectaanpak
Afmetingen kanaalvak	Lengte: 1000.. m ¹ Bodembreedte: .0.5-3.5. m ¹ Waterbreedte: ca. 1.5 - 9.. m ¹ Diepte: van .. m ¹ tot .. m ¹
Type onderzoek	<input type="checkbox"/> Vooronderzoek <input type="checkbox"/> Kwantiteitsbepaling, handmatig excl. vaste bodem <input type="checkbox"/> Kwantiteitsbepaling, handmatig Incl. vaste bodem <input type="checkbox"/> Kwantiteitsbepaling, multibeam excl. vaste bodem <input type="checkbox"/> Kwantiteitsbepaling, multibeam Incl. vaste bodem <input type="checkbox"/> Asbestonderzoek <input checked="" type="checkbox"/> Monstername lichte onderzoeksinspanning <input type="checkbox"/> Monstername normale onderzoeksinspanning <input type="checkbox"/> Anders, nl:
Datum gereed	<input type="checkbox"/> Kwantiteitsbepaling: d.d. <input checked="" type="checkbox"/> Kwaliteitsonderzoek: d.d. 01-06-2012..... <input type="checkbox"/> Overig: d.d.
Huidige waterhuishoudkundige functies	<input type="checkbox"/> Vaarweg <input checked="" type="checkbox"/> Hoofdwaterring voor waterafvoer <input type="checkbox"/> Schouwslot <input type="checkbox"/> Anders, nl:
Historische waterhuishoudkundige functies	<input type="checkbox"/> Vaarweg <input checked="" type="checkbox"/> Hoofdwaterring voor waterafvoer <input type="checkbox"/> Schouwslot <input type="checkbox"/> Anders, nl:
Is er sprake van gegraven of natuurlijk water, zijn er gegevens over de stroming van het water.	<input type="checkbox"/> Natuurlijk <input checked="" type="checkbox"/> Gegraven <input checked="" type="checkbox"/> Richting: Oosten/zuiden.....
Dikte en opbouw waterbodem en wat is de te baggeren laag.	<input type="checkbox"/> Bekend: <input checked="" type="checkbox"/> Onbekend
Wanneer is er voor het laatst gebaggerd?	<input type="checkbox"/> Bekend: <input type="checkbox"/> Onbekend
Huidige activiteiten op aangrenzende percelen die van belang (kunnen) zijn voor de waterbodemkwaliteit.	<input type="checkbox"/> Wonen <input type="checkbox"/> Bedrijven/industrie: <input checked="" type="checkbox"/> Landbouw: <input type="checkbox"/> Recreatie <input type="checkbox"/> Verkeer <input type="checkbox"/> Anders, nl:

WATERKWANTITEITS-/KWALITEITSONDERZOEK

Overeenkomstig de Raamovereenkomst "Waterbodemonderzoeken 2011-2014"

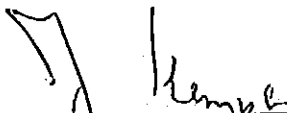


Historische activiteiten op aangrenzende percelen die van belang (kunnen) zijn voor de waterbodemkwaliteit.	<input type="checkbox"/> Wonen <input type="checkbox"/> Bedrijven/industrie <input checked="" type="checkbox"/> Landbouw <input type="checkbox"/> Recreatie <input type="checkbox"/> Verkeer <input type="checkbox"/> Anders, nl:
Puntbronnen bodemsaneringslocaties indien bekend	<input type="checkbox"/> Lozingspunten <input type="checkbox"/> Overstorten <input type="checkbox"/> Calamiteiten <input type="checkbox"/> Geen <input checked="" type="checkbox"/> Onbekend <input type="checkbox"/> Zie kaart
Diffuse bronnen	<input type="checkbox"/> Verkeer <input type="checkbox"/> Bestrijdingsmiddelen <input checked="" type="checkbox"/> Onbekend <input type="checkbox"/> Geen <input type="checkbox"/> Anders, nl: <input type="checkbox"/> Zie kaart
Voorgaande waterbodemonderzoeken ter plaatse/ in de nabije omgeving	<input type="checkbox"/> Bekend: <input checked="" type="checkbox"/> Onbekend
Oppervlaktewater-kwaliteitsgegevens.	<input type="checkbox"/> Bekend:..... <input checked="" type="checkbox"/> Onbekend:
Informatie uit recent en oud kaartmateriaal.	<input type="checkbox"/> Bekend: <input checked="" type="checkbox"/> Onbekend
Eventuele overige van belang zijnde informatie	<input type="checkbox"/>


Motivatie gekozen onderzoeksstrategie: Geen bijzonderheden
1 vak OLL 1 emmer.

MONSTERNEMINGFORMULIER WATERBODEM KWALITEIT (door veldmedewerker in te vullen)

versie 1.0a - 04-02-2012

BASISGEGEVENS	
datum veldwerk:	Onderzoekslocatie:
naam veldmedewerker(s):	

CHECKLIST NEN 5717		
Afmeting onderzoekslocatie		
Lengte: 1000 m	Breedte: 2	Waterdiepte:
Huidige waterhuishoudkundige functies		
<input type="checkbox"/> Vaarweg	<input checked="" type="checkbox"/> Hoofdwatergang voor waterafvoer	
<input type="checkbox"/> Schouwsloot	<input type="checkbox"/> Anders, nl	
Huidige activiteiten op aangrenzende percelen		
<input type="checkbox"/> Wonen	<input type="checkbox"/> Recreatie	<input type="checkbox"/> Verkeer
<input type="checkbox"/> Bedrijf en/of Industrie, nl.	<input checked="" type="checkbox"/> Landbouw, nl.	<input type="checkbox"/> Anders, nl.
Puntbronnen		
<input type="checkbox"/> Lozingspunten	<input type="checkbox"/> Overstorten	<input type="checkbox"/> Calamiteiten
<input checked="" type="checkbox"/> Onbekend	<input type="checkbox"/> Geen	<input type="checkbox"/> Zie Kaart
Diffuse bronnen		
<input type="checkbox"/> Verkeer	<input type="checkbox"/> Bestrijdingsmiddelen	<input type="checkbox"/> Anders, nl.
<input checked="" type="checkbox"/> Onbekend	<input type="checkbox"/> Geen	<input type="checkbox"/> Zie Kaart

Opmerkingen checklist NEN 5717


TERREININSPECTIE Tekening aanwezig Tekening niet aanwezig, zie schets bij formulier**X-Y coördinaten begin en eindpunt traject intekenen op situatieschets!** Voorinformatie is correct Voorinformatie is afwijkend, nl. Geen beschoeling aanwezig Beschoeling aanwezig, nl.**In geval van asbest direct bellen met de projectleider Erik****FOTO' S VAN AFWIJKINGEN NEMEN****GEBRUIKTE APPARATUUR EN MATERIAAL**

<input checked="" type="checkbox"/> Zulgerboor	<input type="checkbox"/> Veenboor	<input type="checkbox"/> Veenhapper	<input type="checkbox"/> Beekersampler
<input type="checkbox"/> Boot	<input type="checkbox"/> Quad	<input type="checkbox"/>	<input type="checkbox"/>
Maximale afwijking meting:	<input checked="" type="checkbox"/> X: 5 m	<input checked="" type="checkbox"/> Y: 5 m	<input type="checkbox"/>
Monstermateriaal:	<input checked="" type="checkbox"/> emmers waterlab	<input type="checkbox"/> potten waterlab	<input type="checkbox"/>

Overige Opmerkingen checklist

GEGEVENS BEMONSTERING (registratie voor noodgevallen!!)

Bij ontbreken of disfunctioneren van de psion dienen onderstaande gegevens minimaal te worden vastgelegd!!!!

Nummer RE	Nummer boring		Slijddikte (cm)	Kenmerken Slib

Melding ontbreken of defectie psion

Veldwerker	<i>J. Kempen</i>	Paraaf akkoord	<i>JL</i>	31-12-12
------------	------------------	----------------	-----------	----------

Afwijkingen tijdens veldwerk

Volledige en correcte informatie verstrekt door veldwerker

Projectleider		Paraaf akkoord		- '12
---------------	--	----------------	--	-------