

Plangebied


 Plangebiedgrens

Bestemmingen

 W Wonen

Dubbelbestemmingen

 WR-A-2 Waarde - Archeologie 2

 WS-WK Waterstaat - Waterkering

Gebiedsaanduidingen

 geluidzone - industrie

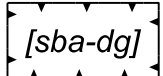
Functieaanduidingen

 (g) groen


Bouwvlak


 bouwvlak

Bouwaanduidingen

 [sba-dg] specifieke bouwaanduiding - dove gevel

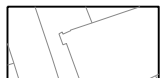
Maatvoeringaanduidingen

 maatvoeringsvlak

 B maximum bouwhoogte (m)

 E maximum aantal wooneenheden

Verklaring

 Gebruikte ondergrond: BGT maart 2018

GEMEENTE GRONINGEN
WESTERWAL VAN HEEMSKERCKSTRAAT
UITWERKINGSPLAN



project	2016-1843		
formaat	A2	vastgesteld	
schaal	1:1000	ontwerp	
kaart	1/1	voorontwerp	01-03-2018
getekend	EV	concept	17-10-2017
idn	NL.IMRO.0014.UP003vHeemskerck-vo01		



Rho
ADVISEURS
VOOR
LEEFRUIMTE

w www.rho.nl
e info@rho.nl