

Plangebied

 Plangebiedgrens

Bestemmingen

 Wonen

Dubbelbestemmingen

 Waarde - Archeologie 2

 Waterstaat - Waterkering

Gebiedsaanduidingen

 geluidzone - industrie

Funcieaanduidingen

 groen

Bouwvlak

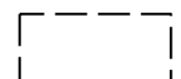
 bouwvlak


Bouwaanduidingen


 specifieke bouwaanduiding - 1

 specifieke bouwaanduiding - dove gevel


Maatvoeringaanduidingen

 maatvoeringsvlak

 maximum bouwhoogte (m)

 maximum aantal wooneenheden

Verklaring

 Gebruikte ondergrond: BGT maart 2018

uitwerkingsplan Westerwal van Heemskerckstraat

NL.IMRO.0014.UP003vHeemskerck-ow01
 status: ontwerp
 vastgesteld:

schaal 1 : 1.000
 formaat: A 2

