


20170200

Formuliersversie
2017.01

Aanvraaggegevens

Ingediende aanvraag/melding

Aanvraagnummer	3007177
Aanvraagnaam	bouwplan Rijksstraatweg 37a Glimmen
Uw referentiecode	-

Ingediend op	01-06-2017
--------------	------------

Soort procedure	Onbekend
-----------------	----------

Projectomschrijving	Realisering van drie nieuw te bouwen vrijstaande woningen met ontsluiting naar de Rijksstraatweg (zie bijlage). Dit, na sloop van het bestaande bedrijfsgebouw + bedrijfswoning + andere bouwwerken en andere werken. Particulier opdrachtgeversschap
---------------------	---

Opmerking	Gefaseerde aanvraag. Deze aanvraag betreft uitsluitend die werkzaamheden noodzakelijk zijn voor planologisch bouwrijp maken van het terrein, dus partiële herziening beheersverordening of buitenplanse wijziging Wabo
-----------	--

Gefaseerd	Ja, fase 1
-----------	------------

Gerelateerde aanvraag/melding:	3009725
--------------------------------	---------

Blokkerende onderdelen weglaten	Nee
---------------------------------	-----

Persoonsgegevens openbaar maken	Ja
---------------------------------	----

Kosten openbaar maken	Nee
-----------------------	-----

Bijlagen die later komen	-
--------------------------	---

Bijlagen n.v.t. of al bekend	-
------------------------------	---

Bevoegd gezag

Naam:	Gemeente Haren
-------	----------------

Bezoekadres:	Raadhuisplein 10 9751 AN Haren Gn
--------------	--------------------------------------

Postadres:	Postbus 21 9750 AA Haren Gn
------------	--------------------------------

Telefoonnummer:	14-050
-----------------	--------

Faxnummer:	0505340385
------------	------------

E-mailadres:	gemeente@haren.nl
--------------	-------------------

Website:	www.haren.nl
----------	--------------

Contactpersoon:	Afdeling Ruimtelijk domein, team VTH
-----------------	--------------------------------------

Overzicht bijgevoegde modulebladen

Aanvraaggegevens

Aanvragergegevens

Locatie van de werkzaamheden

Werkzaamheden en onderdelen

Woning bouwen

- Handelen in strijd met regels ruimtelijke ordening

Bijlagen

Kosten

Aanvrager

1 Persoonsgegevens aanvrager/melder

Geslacht Man
 Vrouw
 Niet bekend

Voorletters F.W.

Voorvoegsels -

Achternaam Antoni

2 Verblijfsadres

Postcode 9722GS

Huisnummer 61

Huisletter -

Huisnummertoevoeging -

Straatnaam Van Houtenlaan

Woonplaats Groningen

3 Correspondentieadres

Adres Van Houtenlaan 61
9722GS Groningen

4 Contactgegevens

Telefoonnummer +31652580242

E-mailadres f.w.antoni@provinciegroningen.nl

Locatie

1 Adres

Postcode 9756AB
Huisnummer 37
Huisletter A
Huisnummertoevoeging -
Straatnaam Rijksstraatweg
Plaatsnaam Glimmen

Gelden de werkzaamheden in deze
aanvraag/melding voor meerdere
adressen of percelen? Ja
 Nee

2 Eigendomssituatie

Eigendomssituatie van het perceel U bent eigenaar van het perceel
 U bent erfpachter van het perceel
 U bent huurder van het perceel
 Anders

3 Toelichting

Eventuele toelichting op locatie Voormalige melkveehouderij. Thans gebruikt voor stalling
van caravans e.d. Gebouwen met veel achterstallig
onderhoud en asbestdak

Handelen in strijd met regels ruimtelijke ordening

Woning bouwen

1 Handelen in strijd met regels ruimtelijke ordening

Met welke regels voor ruimtelijke ordening zijn de voorgenomen werkzaamheden in strijd?

- Bestemmingsplan
- Beheersverordening
- Exploitatieplan
- Regels op grond van de provinciale verordening
- Regels op grond van een AMvB
- Regels van het voorbereidingsbesluit

Beschrijf hoe en in welke mate de voorgenomen werkzaamheden in strijd zijn met de regels voor ruimtelijke ordening.

bedrijfsbestemming aanwezig. Herziening naar wonen is nodig of via buitenplanse wijziging

Beschrijf het huidige gebruik van de gronden of het bouwwerk.

bedrijvigheid / stalling van voertuigen

Beschrijf het beoogde gebruik van de gronden of het bouwwerk.

wonen

Beschrijf de gevolgen van het beoogde gebruik voor de ruimtelijke ordening.

in lijn met een goede ruimtelijke ordening. Woningen passen beter bij aanwezige woonomgeving en landschap.

Is het beoogde gebruik tijdelijk van aard?

- Ja
- Nee

Hebt u een rapport nodig waarin de archeologische waarde van het terrein dat zal worden verstoord in voldoende mate is vastgelegd?

- Ja
- Nee

Wordt er afgeweken van het exploitatieplan?

- Ja
- Nee

Formuliersversie
2017.01

Bijlagen

Formele bijlagen

Naam bijlage	Bestandsnaam	Type	Datum ingediend	Status document
kaartfragment 2 - gewijzigd bouwplan_pdf	kaartfragment 2 - gewijzigd bouwplan.pdf	Gegevens Handelen in strijd met regels ruimtelijke ordening	2017-06-01	In behandeling

Formuliersversie
2017.01


Kosten

Projectkosten

Wat zijn de geschatte kosten
voor het totale project in euro's
(exclusief BTW)?

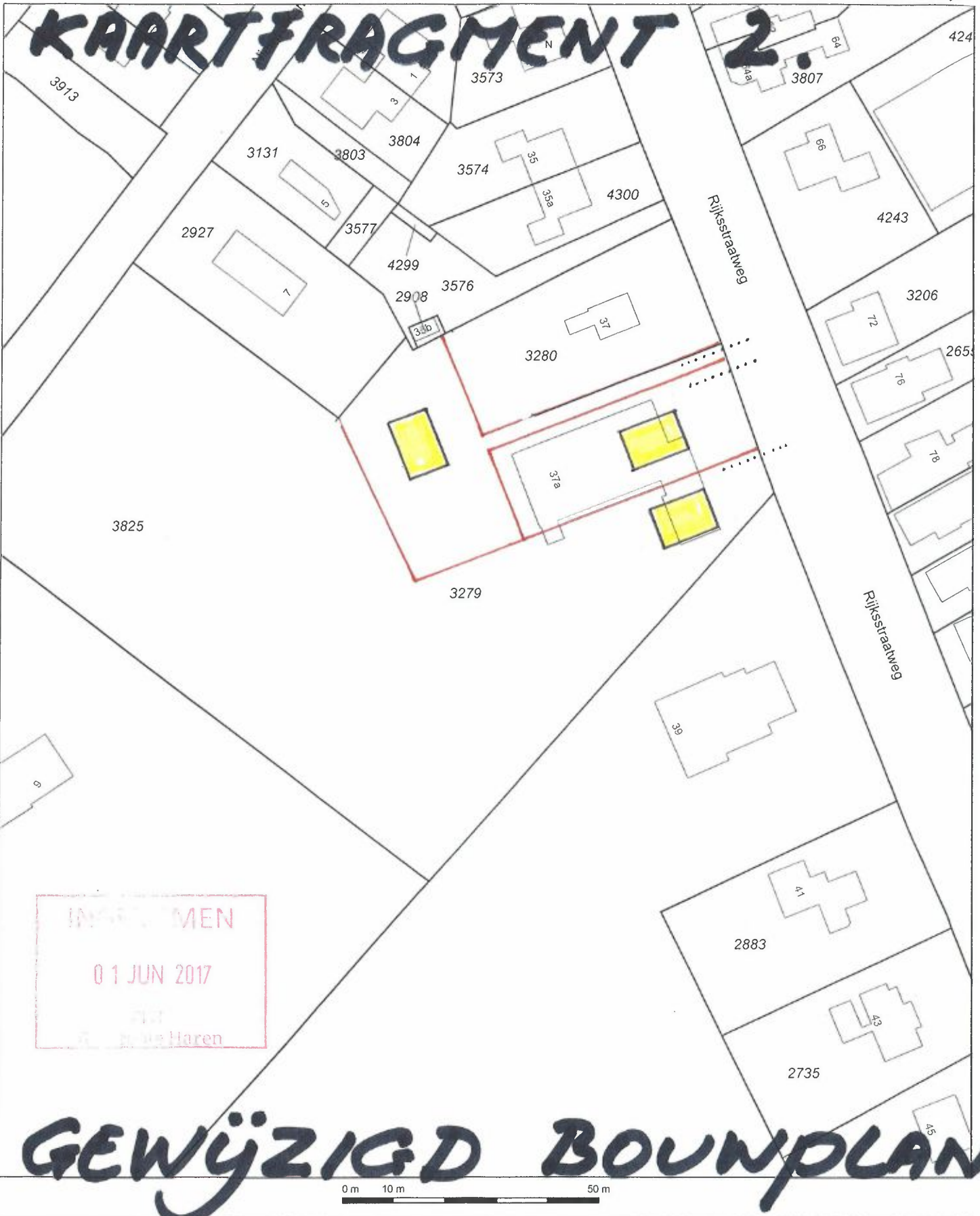
1000000



12345	Deze kaart is noordgericht	Schaal 1:1000	
25	Perceelnummer	Kadastrale gemeente	
	Huisnummer	Sectie	
—	Vastgestelde kadastrale grens	Perceel	HAREN
—	Voorlopige kadastrale grens		H
—	Administratieve kadastrale grens		3279
—	Bebouwing		
—	Overige topografie		

Voor een eensluitend uittreksel, Apeldoorn, 15 december 2014
De bewaarder van het kadaster en de openbare registers

Aan dit uittreksel kunnen geen betrouwbare maten worden ontleend.
De Dienst voor het kadaster en de openbare registers behoudt zich de intellectuele eigendomsrechten voor, waaronder het auteursrecht en het databankenrecht.



INSTRUMENTEN
 01 JUN 2017
 HAREN

GEWYZZIGD BOUNPLAN

12345	Deze kaart is noordgericht	Schaal 1:1000	
25	Perceelnummer	Kadastrale gemeente	
	Huisnummer	Secctie	
	Vastgestelde kadastrale grens	Perceel	HAREN
	Voorlopige kadastrale grens		H
	Administratieve kadastrale grens		3279
	Bebouwing		
	Overige topografie		

Voor een eensluitend uittreksel, Apeldoorn, 15 december 2014
 De bewaarder van het kadaster en de openbare registers

Aan dit uittreksel kunnen geen betrouwbare maten worden ontleend.
 De Dienst voor het kadaster en de openbare registers behoudt zich de intellectuele eigendomsrechten voor, waaronder het auteursrecht en het databankenrecht.