
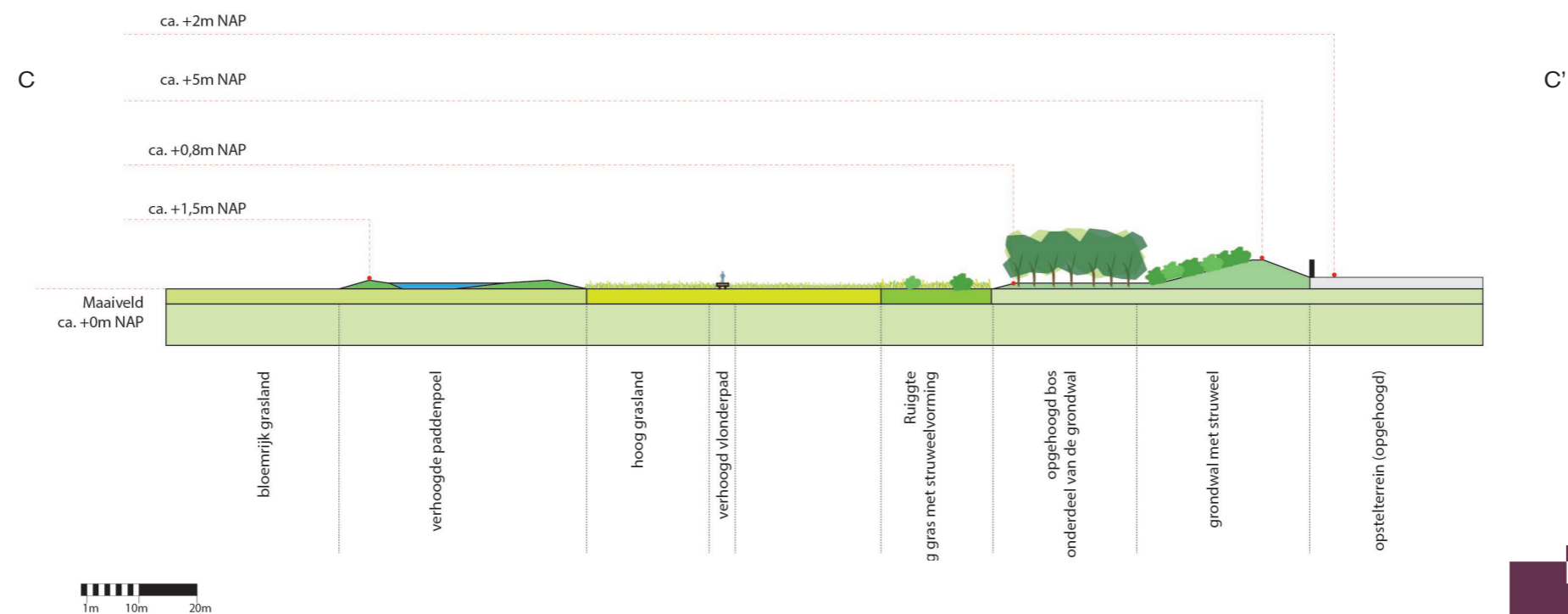
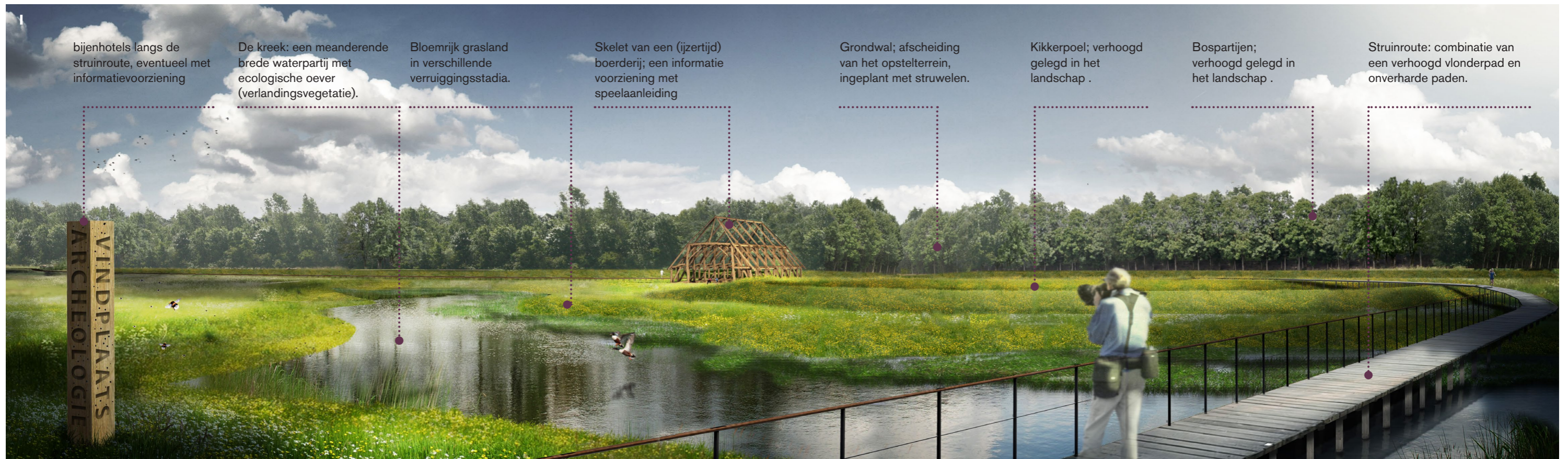


INPASSINGSVOORSTEL OPSTELTERREIN DE VORK MEI 2017

- | | |
|---|---|
|  Opstel terrein |  Weiland (behouden) |
|  Bos op plateau; elzen, iepen en essen |  Bestaande/ te behouden elzen-/wilgen singel |
|  Grondwal met struwelen en schouwpad |  Hoogspanningsmast |
|  Kreek: Brede waterpartij met verlandingsstrook rondom archeologische vindplaats |  Entree archeologisch landschap: Kunstwerk/uitzichtoren (verplaatst) met bijenhôtels, picknicktafel en fietsenstalling |
|  Grasland in verruigingsstadia
• Ruigte met struweel
• Kruiden-/ruigte grasland
• Bloem-/kruidenweide |  Bijenhôtels; houten balken met gaatjes voor wilde bijen. |
|  Kikkerpoel, verhoogd t.o.v. het maaiveld. |  Reconstructie ijzertijd boerderij/ speelaanleiding met vlonderpad en picknicktafel |
|  Riet eiland |  Keerwanden in grondwal (tbv gasleiding). Begroeide wand als afscheiding. |
|  Wandelkade (comfortroute) met knobomen |  Keerwand of schanskorf (t.b.v. van afscheiding opstel terrein), entree opstel terrein. |
|  Struinroute: verhoogd vlonderpad door het archeologisch landschap |  Begroeide wand (afscherming opstel terrein) |
|  Struinroute: onverharde, gemaaide route door grasland en bospartijen. | |



IMPRESSIE INPASSINGSVOORSTEL OPSTELTERREIN DE VORK MEI 2017



De in deze bijlage weergegeven kaart en dwarsprofielen vormen de visualisatie van het landschappelijk inpassingsplan. De hierop aangegeven aarden wal en waterpartijen zijn ontworpen door de landschapsarchitect en houden op hoofdlijnen rekening met de (ondergrondse) infrastructuur. In het werk zal het landschappelijk inpassingsplan daarop in detail worden afgestemd. Ondergeschikte afwijkingen als gevolg van meetverschillen, de technische uitwerking van het plan voor de hoogspanningsleiding, gasleiding en waterhuishoudkundige infrastructuur, de ligging en het beloop van paden en een wijziging van sortimentskeuze van beplanting en bomen is mogelijk binnen de regels van het inpassingsplan.