



RAADSVOORSTEL:

2010-2011

Ons kenmerk: RO 10.2430343

Registratienummer : GR 10.

Ingekomen op :

Onderwerp: Aanwijzing standplaatsen

Groningen, **16 DEC 2010**

Aan de raad,

Inleiding.

Om de kwaliteit van de dienstverlening en de efficiëntie binnen de overheid te bevorderen, heeft het kabinet besloten over te gaan tot de wettelijke invoering van Basisregistraties voor adressen en gebouwen (Wet BAG). In deze wetgeving is in artikel 6 aan gemeenten opgedragen standplaatsen en hun nummeraanduiding en afbakening vast te stellen. Gelet op artikel 108 van de Gemeentewet wordt uitvoering van de Wet bag opgelegd aan de raad.

Tijdens de invoering van de BAG zijn maatwerkafspraken gemaakt met VROM (RO 10.2217796; d.d. 26 maart 2010) waarin is vastgelegd dat definitieve aanwijzing van de standplaatsen plaats dient te vinden in de loop van 2010.

Definitie standplaats in de BAG.

Een standplaats volgens de BAG is een door het bevoegde gemeentelijke orgaan als zodanig aangewezen terrein of gedeelte daarvan dat bestemd is voor het permanent plaatsen van een niet direct en niet duurzaam met de aarde verbonden en voor woon-, bedrijfsmatige, of recreatieve doeleinden geschikte ruimte.

De standplaats is voor de BAG het adresseerbaar object (en niet de woonwagen), dat wil zeggen dat elke aangewezen standplaats een nummeraanduiding heeft. De standplaats heeft ook een geometrische plaatsbepaling in de vorm van een vlak.

Bestaande situatie.

Vanwege de wettelijke invoering van de BAG heeft er een inventarisatie plaatsgevonden van alle bestaande standplaatsen met hun adres. Er is gebruik gemaakt van bestemmingsplannen, vergunningen en de bestaande adresbestanden. Dit voorstel beoogt geen wijziging aan te brengen in de bestaande aantallen standplaatsen, noch in de adressering. Er zijn echter geen formele besluiten voor de nummering en er zijn geen bestaande brondocumenten bekend waarin de standplaatsen geometrisch zijn aangewezen, terwijl de BAG een dergelijk brondocument verplicht stelt voor de inschrijving van de BAG-objecten.

Vergunningen zijn met name afgegeven vanwege bouwkundige voorschriften voor de woonwagen, maar in bestemmingsplannen wordt een aantal terreinen daadwerkelijk benoemd, zonder dat elke standplaats afzonderlijk is aangewezen.

Het aantal toegestane plaatsen is merendeels wel aangegeven.

In een aantal gevallen is er sprake van één standplaats per woonwagen. De bestaande adressering op die terreinen betreft dan meerdere nummeraanduidingen. Het gaat om de terreinen Froukemaheerd, Gdanskweg, Helper Westsingel, Helperzoom, De Kring, Leegeweg, Nijensteinheerd en Wibenaheerd.

Op drie andere terreinen, nomadenterreinen, is bewoning toegewezen aan een stichting of vereniging van woonwagenbewoners. De bestaande adressering betreft dan slechts één nummeraanduiding voor het gehele terrein met meerdere woonwagens. Dit betreft de terreinen Gideonweg, Peizerweg en Hoendiep.

De geometrische weergave van de standplaatsen in de bijgesloten situatietekeningen is gebaseerd op de in bestemmingsplannen voorkomende aangewezen terreinen voor standplaatsen van woonwagens en/of op verleende bouwvergunningen. Hierbij is rekening gehouden met de al in gebruik zijnde nummering. Gedeeltelijk is de plaatsing van de woonwagens, zoals in de luchtfoto's van 2010 zijn waargenomen, uitgangspunt geweest voor de situering van de standplaats.

Bezwaarmogelijkheden

De aanwijzing en vaststelling van een standplaats in de zin van de Wet BAG is een zuiver administratieve handeling, die geen rechtsgevolgen heeft. Er wordt geen wijziging van juridische status mee in het leven geroepen. Om die reden is er geen sprake van een besluit in de zin van de Algemene wet bestuursrecht (Awb). Er staat dus geen bezwaar en beroep op grond van deze wet open.


Het betreft de 146 standplaatsen zoals hieronder aangegeven, waarbij het volgnummer verwijst naar de bij dit besluit behorende situatietekeningen met nummeraanduiding en geometrische afbakening van de standplaatsen:

volgnummer	openbare ruimte	nummeraanduiding	woonplaats
1	Froukemaheerd	144; 145; 146; 146a	Groningen
2	Gdanskweg	2; 4; 6; 8; 10; 12; 14; 16; 18; 20; 22; 24	Groningen
3	Gideonweg	9	Groningen
4	Helper Westsingel	99; 101; 101a; 101b; 103; 105; 107; 109; 111; 111a; 111b; 113; 115; 117; 119; 121; 125; 127; 129; 131; 133; 135; 137; 139; 141; 143; 145	Groningen
5	Helperzoom	2; 2a	Groningen
6	Hoendiep	150	Groningen
7	De Kring	2; 4; 6; 8; 10; 12; 14; 15; 16; 18; 20; 20/3; 20/4; 20/5; 20/6; 20/7; 20/8; 20/9; 20/10; 22; 24; 26; 28; 30; 31; 32; 33; 34; 35; 36; 37; 38; 39; 40; 41; 42; 43; 44; 45; 46; 47; 48; 49; 50; 52; 53; 54; 55; 56; 57; 58; 59; 60; 61; 62; 63; 64; 65; 66; 67; 68; 69; 70; 71; 72; 73; 74; 75; 76; 76b; 77; 78; 79; 80; 81; 82; 83; 84; 86; 88; 88a	Groningen
8	Leegeweg	2/27; 2/29; 2/31; 2/33; 2/35; 2/37; 2/39; 2/41	Groningen
9	Nijensteinheerd	53; 54; 55; 56; 57	Groningen
10	Peizerweg	298	Groningen
11	Wibenaheerd	1; 2; 3	Groningen
12	Zuiderweg	98	Groningen

Gelet op het vorenstaande stellen wij u voor te besluiten:
tot aanwijzing van standplaatsen in de zin van de Wet basisregistraties adressen en
gebouwen inclusief de nummeraanduiding en de afbakening zoals opgenomen op de bij
dit besluit behorende situatietekeningen


Burgemeester en wethouders
van Groningen,

de burgemeester,

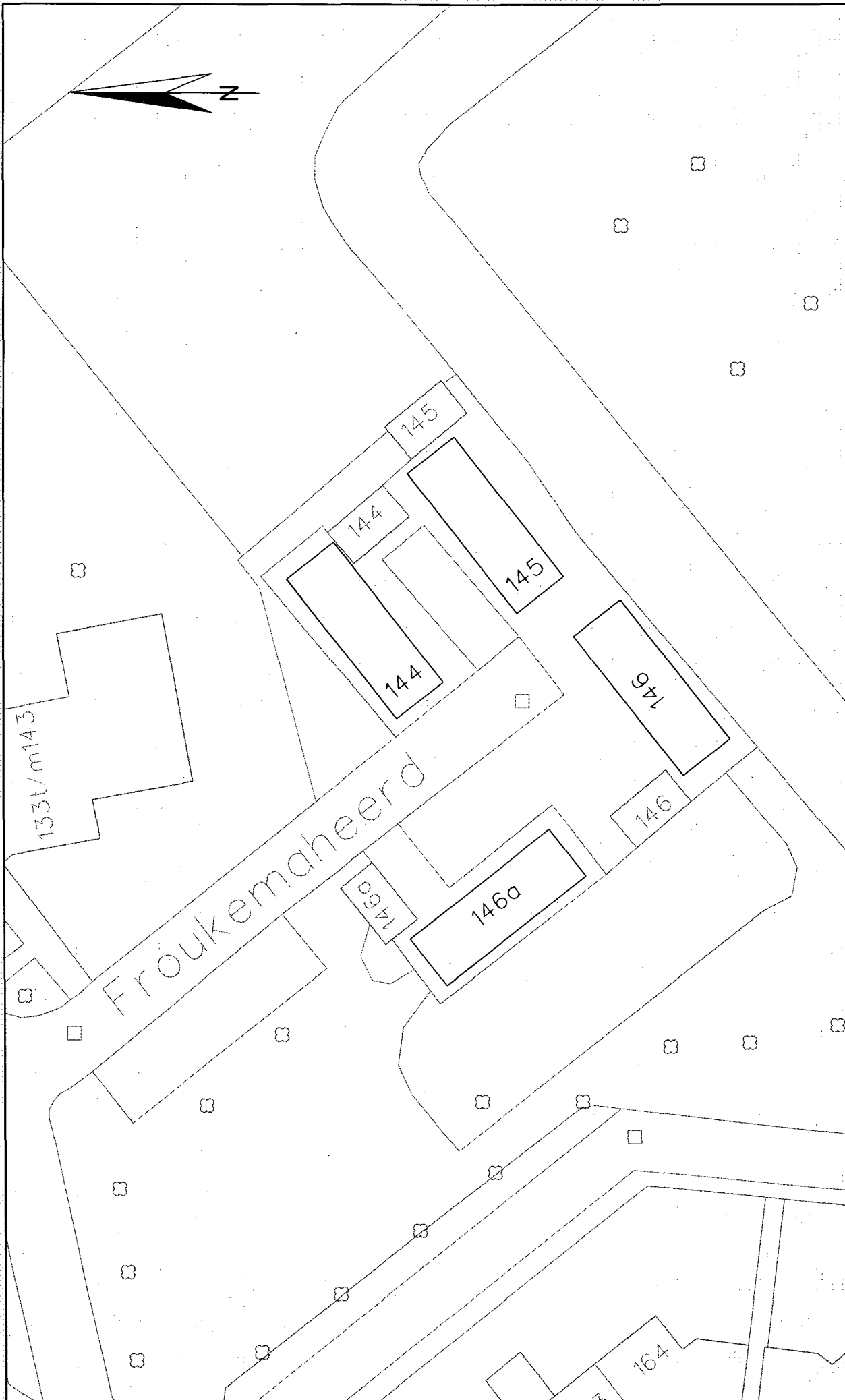


dr. J.P. (Peter) Rehwinkel.

de secretaris,



drs. L.J. (Leo) Bosdijk.



raadsvoorstel RO10.2430343

datum 12-10-2010

nummer

144; 145; 146; 146a

straat

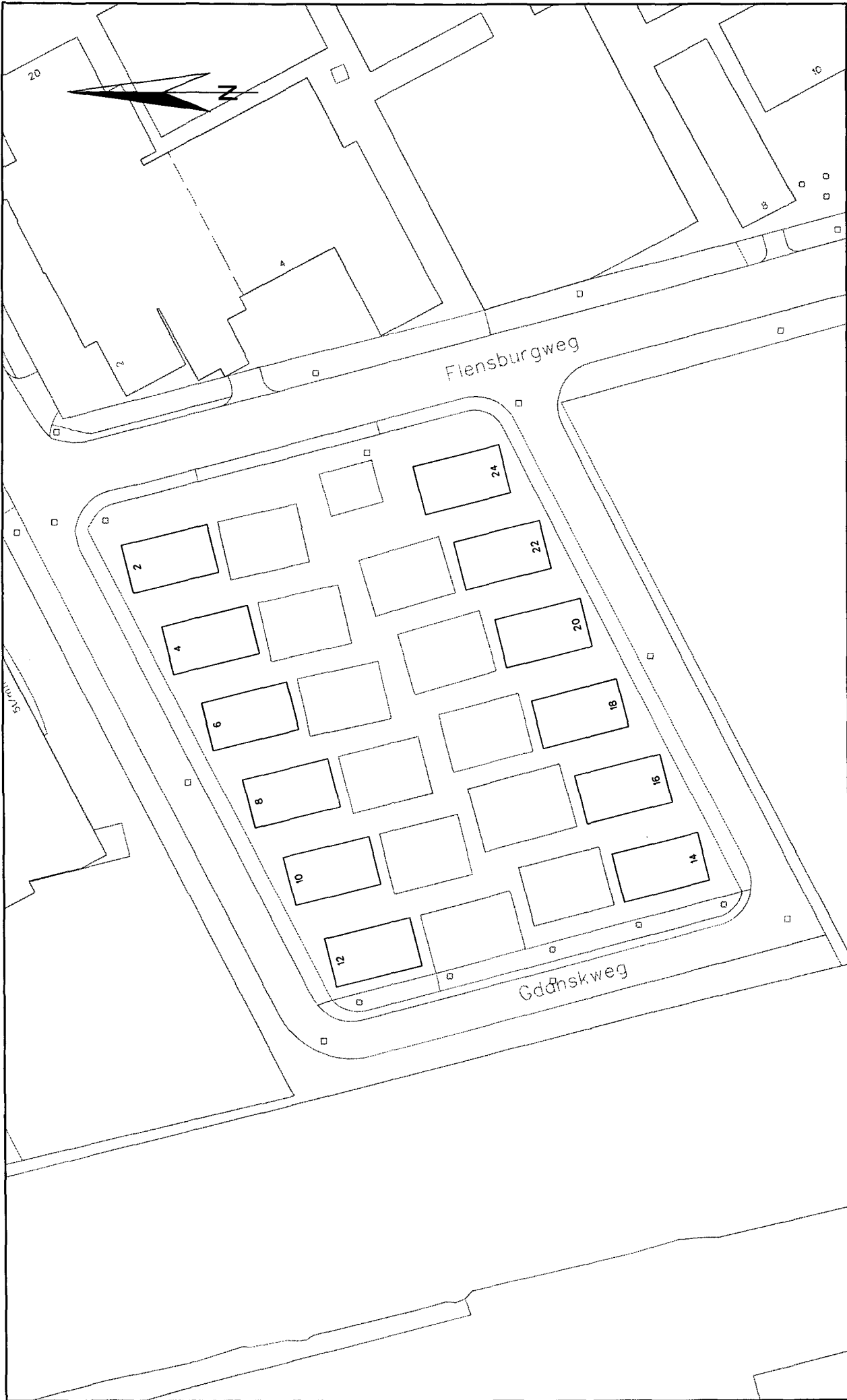
Froukemaheerd

volgnummer

1

Gemeente
Groningen
DIENST RO/EZ
Geo-informatie
Geodienst Zuidvleugel 88
9711 HL Groningen
tel 050 - 3678111

stad.



raadsvoorstel RO10.2430343

datum 12-10-2010

nummer

2; 4; 6; 8; 10; 12; 14; 16; 18; 20; 22; 24

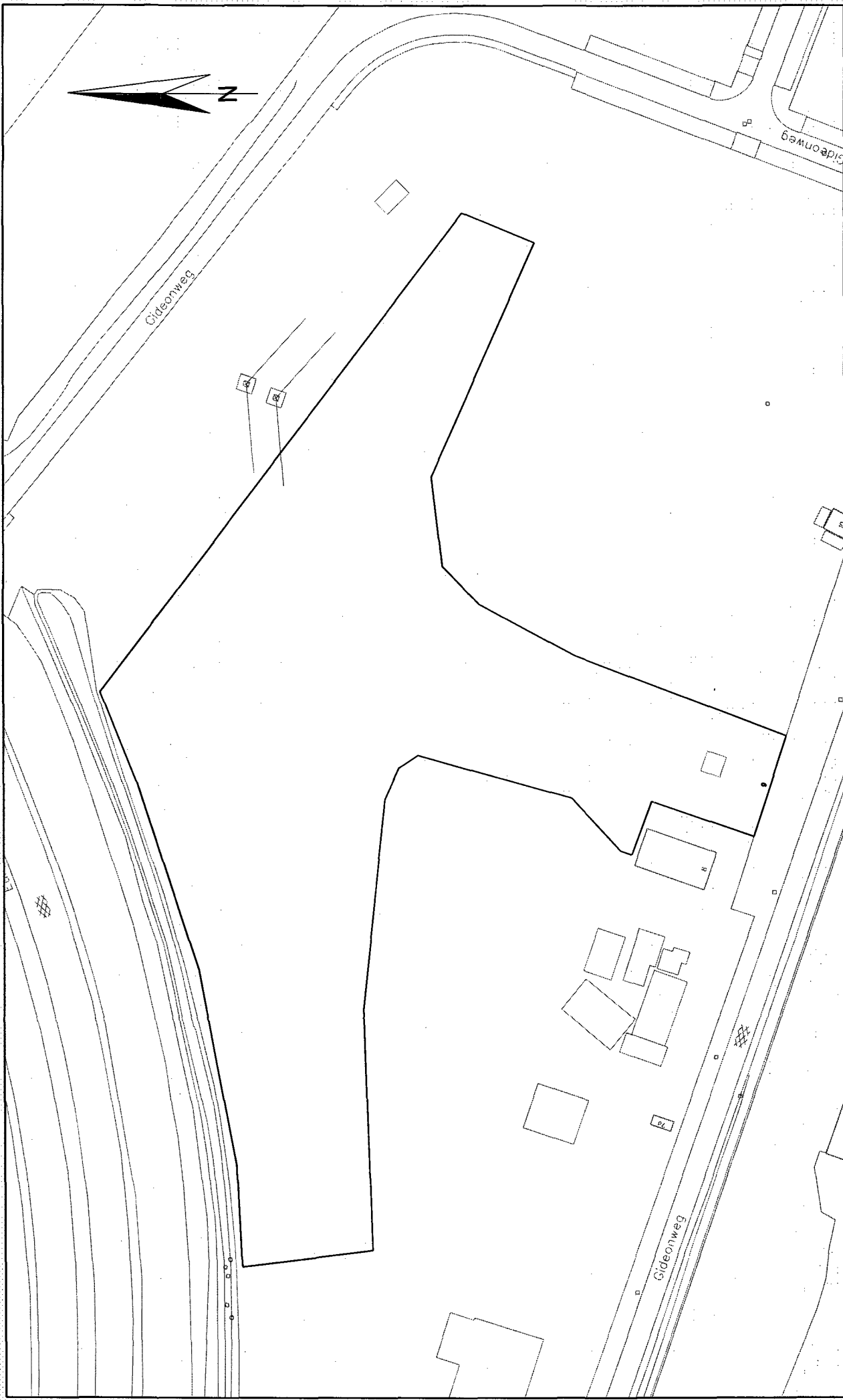
straat

Gdanskweg

volgnummer

2



Groningen
 DIENST RO/EZ
 Geo-informatie
 Geodesie Zuidoordsp 98
 9711 HL Groningen
 tel 050 - 3679111
stad.



 Gemeente Groningen Dienst RO/EZ Cas-InfoService Oudekerkplein 98 9711 HL Groningen tel 050 - 3679111		raadsvoorstel RO10.2430343
volgnummer 3	straat Gideonweg	nummer 9
stad		datum 12-10-2010



Gemeente Groningen DIENST RO/EZ Geoinformatica Geodinsple Zusterdijk 98 9711 HL Groningen tel 050 - 3679111 stad.	volnummer	nummer	raadsvoorstel RO10.2430343
	4	99; 101; 101a; 103; 105; 107; 109; 111; 111a; 111b; 113; 115; 117; 119; 121; 125; 127; 129; 131; 133; 135; 137; 139; 141; 143; 145	datum 12-10-2010
	straat		
	Helper Westsingel		

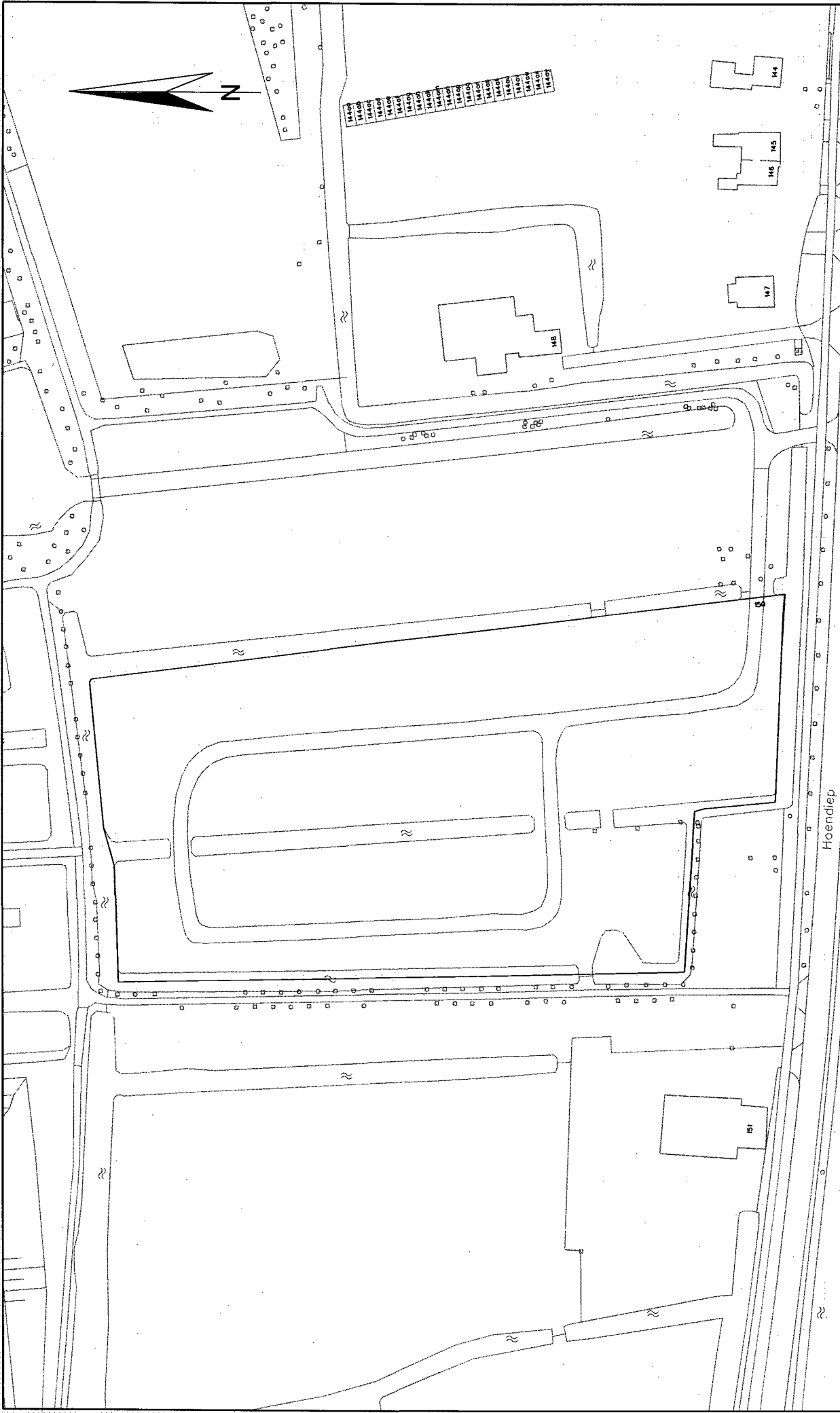


volgnummer	5
------------	---

straat	Helperzoom
--------	------------

nummer	2; 2a
--------	-------

raadsvoorstel RO10.2430343
datum 12-10-2010



raadsvoorstel RO10.2430343

datum 12-10-2010

nummer		150
straat		Hoendiep

volgnummer	6
------------	---

Gemeente Groningen

Dienst Ro/EZ

Geo-informatie
Gedempte Zuiderdiep 98
9711 HL Groningen
tel 050 - 3879111

stad



raadsvoorstel RO10.2430343

datum 12-10-2010

nummer

2; 4; 6; 8; 10; 12; 14; 15; 16; 18; 20; 20/3; 20/4; 20/5; 20/6; 20/7; 20/8; 20/9; 20/10; 22; 24; 26; 28; 30; 31; 32; 33; 34; 35; 36; 37; 38; 39; 40; 41; 42; 43; 44; 45; 46; 47; 48; 49; 50; 52; 53; 54; 55; 56; 57; 58; 59; 60; 61; 62; 63; 64; 65; 66; 67; 68; 69; 70; 71; 72; 73; 74; 75; 76; 76b; 77; 78; 79; 80; 81; 82; 83; 84; 86; 88; 88a

straat

De Kring

volgnummer

7


Gemeente Groningen

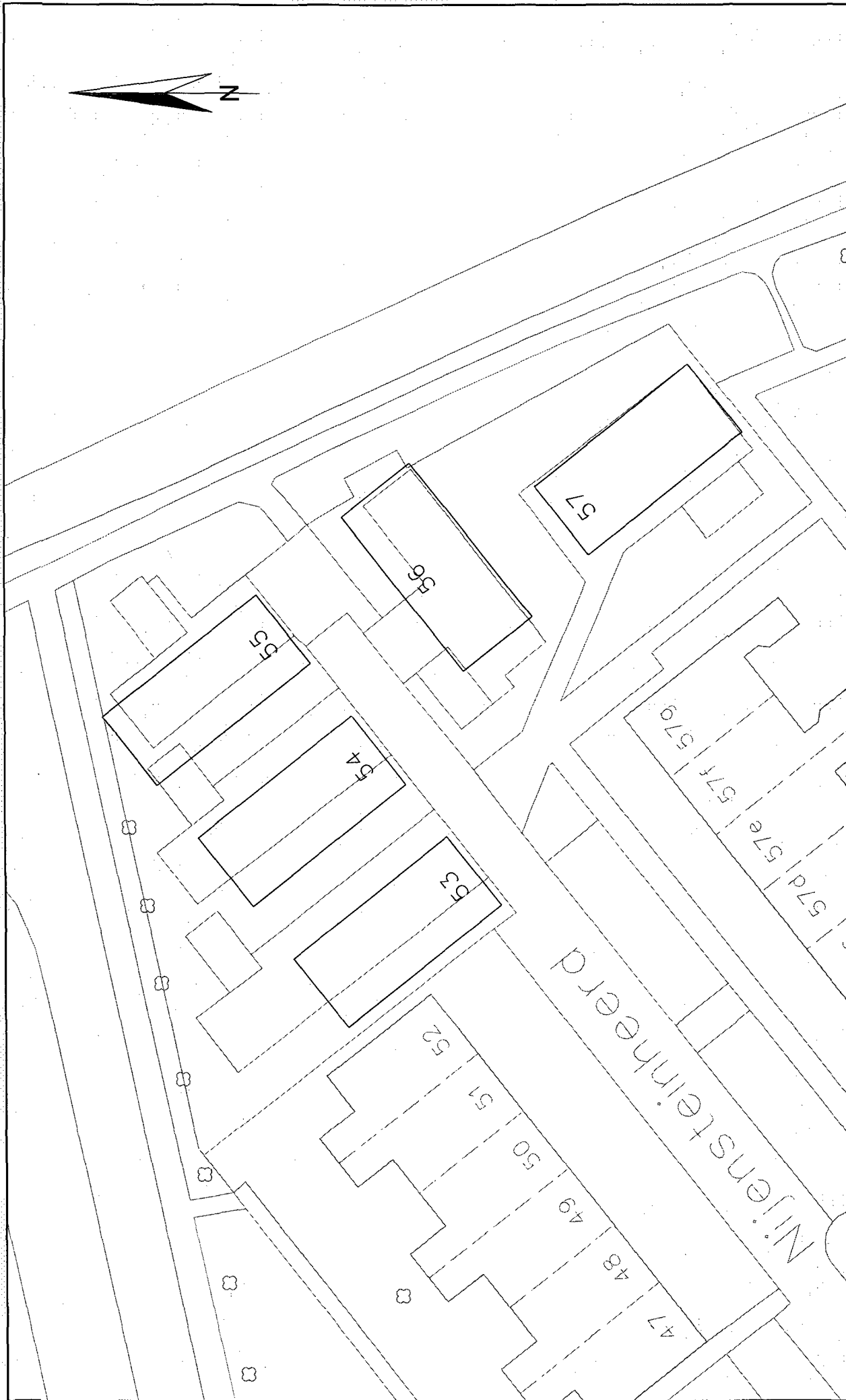
DIENST ROEIJZ


Geo-Informatie
Gedempte Zuiderdijk 98
9711 HL Groningen
tel. 050 - 3676111


stad




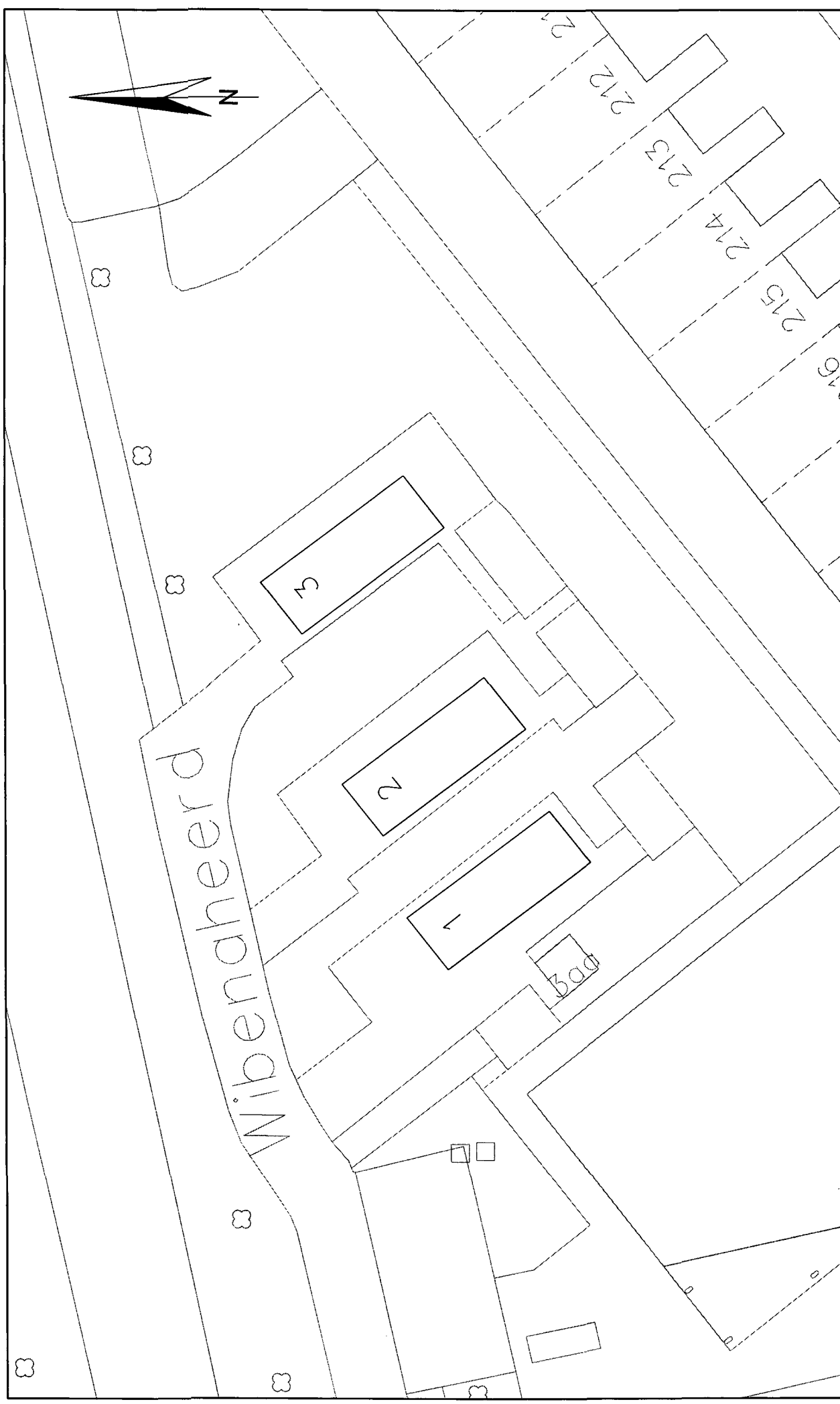
 Dienst RO/EZ Geo-informatie Godefridus Zuideveldweg 86 9711 HL Groningen tel 050 - 3679111	volgnummer	straat	nummer	raadsvoorstel RO10.2430343
	8	Leegweg	2/27; 2/29; 2/31; 2/33; 2/35; 2/37; 2/39; 2/41	datum 12-10-2010




 Dienst RO/EZ <small>Geo-informatie Gedempte Zuidertop 98 9711 HL Groningen tel. 050 - 3676111</small>	volgnummer	straat	nummer	raadsvoorstel RO10.2430343
	9	Nijensteinheerd	53; 54; 55; 56; 57	datum 12-10-2010



 Gemeente Groningen DIENST RO/EZ Geo-informatie Gedempte Zuideinde 96 9711 HL Groningen tel 050 - 3878111	volgnummer	straat	nummer	raadsvoorstel RO10.2430343
	10	Peizerweg	298	datum 12-10-2010




Dienst RO/EZ
 Geo-informatie
 Geodata Zuidwildep 88
 9711 HL Groningen
 tel. 060 - 3878111
stad.


volgnummer
 11

straat
 Wibenaheerd

nummer
 1; 2; 3

raadsvoorstel RO10.2430343
 datum 12-10-2010



 DIENST RO/EZ Geo-informatie Oudeplein Zuidendiep 88 9711 HL Groningen tel 050 - 3878111	volgnummer	straat	nummer	raadsvoorstel RO10.2430343
	12	Zuiderweg	98	datum 12-10-2010

- ontwerp -

DE RAAD VAN DE GEMEENTE GRONINGEN;

Gezien het voorstel van burgemeester en wethouders van Groningen van (bijlage GR);

Gelet op artikel artikel 108 van de Gemeentewet;

Gelet op artikel 6 van de Wet basisregistraties voor adressen en gebouwen (BAG);

Gelet op maatwerkafspraken invoering BAG gemaakt met VROM en ondertekend namens Burgemeester en Wethouders door de gemeentesecretaris, op 26 maart 2010 (RO10.2217796).

HEEFT BESLOTEN:

aan te wijzen de onderstaande 146 standplaatsen zoals hieronder aangegeven, waarbij het volgnummer verwijst naar de bij dit besluit behorende situatietekeningen met nummeraanduiding en geometrische afbakening van de standplaatsen:

volgnummer	openbare ruimte	nummeraanduiding	woonplaats
1	Froukemaheerd	144; 145; 146; 146a	Groningen
2	Gdanskweg	2; 4; 6; 8; 10; 12; 14; 16; 18; 20; 22; 24	Groningen
3	Gideonweg	9	Groningen
4	Helper Westsingel	99; 101; 101a; 101b; 103; 105; 107; 109; 111; 111a; 111b; 113; 115; 117; 119; 121; 125; 127; 129; 131; 133; 135; 137; 139; 141; 143; 145	Groningen
5	Helperzoom	2; 2a	Groningen
6	Hoendiep	150	Groningen
7	De Kring	2; 4; 6; 8; 10; 12; 14; 15; 16; 18; 20; 20/3; 20/4; 20/5; 20/6; 20/7; 20/8; 20/9; 20/10; 22; 24; 26; 28; 30; 31; 32; 33; 34; 35; 36; 37; 38; 39; 40; 41; 42; 43; 44; 45; 46; 47; 48; 49; 50; 52; 53; 54; 55; 56; 57; 58; 59; 60; 61; 62; 63; 64; 65; 66; 67; 68; 69; 70; 71; 72; 73; 74; 75; 76; 76b; 77; 78; 79; 80; 81; 82; 83; 84; 86; 88; 88a	Groningen
8	Leegeweg	2/27; 2/29; 2/31; 2/33; 2/35; 2/37; 2/39; 2/41	Groningen
9	Nijensteinheerd	53; 54; 55; 56; 57	Groningen
10	Peizerweg	298	Groningen
11	Wibenaheerd	1; 2; 3	Groningen
12	Zuiderweg	98	Groningen

Gedaan te Groningen in de openbare raadsvergadering van

De griffier,

mr. L.A.M. (Leo) Aarden.

De voorzitter,

dr. J.P. (Peter) Rehwinkel.