

Geachte raadsleden,

Onlangs ontving u de raadsbrief *Proces Masterplan Meerstad 1.1*. met kenmerk 514754-2021. In deze brief staan de data van de geplande bewonersbijeenkomsten nog niet genoemd.

Dat zijn:

- Startbijeenkomst Meerstad | Middelbert | Engelbert
Dinsdag 2 november 20:00 uur – 21.30 uur in MFC Engelbert, Woldjerspoorweg 5a, Engelbert
- Startbijeenkomst Meerstad | Harkstede | Scharmer | Lageland
Woensdag 3 november 20:00 uur – 21.30 uur in 't Hof van Scharmer, Hoofdweg 68, Schamer.

U bent van harte welkom hierbij aanwezig te zijn. Meer informatie staat in bijgevoegde krant die huis-aan-huis is verspreid in het plangebied Meerstad. U kunt ook terecht op meerstad.eu/toekomst. Daar kunt u zich ook opgeven voor de startbijeenkomsten.

Met vriendelijke groet,

Wethouder van der Schaaf

MEERSTAD NIEUWS

HOE WAS HET OOK ALWEER?

Wat staat er in het Masterplan Meerstad uit 2005?

Pag. 4/5

OVERZICHT IN VOGELVLUCHT

Wat hebben we sinds 2005 gedaan?

Pag. 6/7

PRAAT, DOE EN DENK MEE!

Geef u uiterlijk donderdag 28 oktober op via:

[MEERSTAD.EU/TOEKOMST](https://meerstad.eu/toekomst)

HOE ZIET UW WOONOMGEEVING ERUIT IN 2050?

De zwarte lijn is de grens van het gebied waar Bureau Meerstad plannen voor maakt.

Bureau Meerstad nodigt u uit om mee te denken en te praten over de toekomst van uw woonomgeving. Hoe moet dit gebied er op hoofdlijnen uit zien in 2050? Hiervoor gaan we het bestaande Masterplan uit 2005 voor Meerstad en omgeving actualiseren. Dat willen we samen doen met alle inwoners van het gebied en andere betrokken partijen, vertelt Jelle Dijkstra, directeur van Bureau Meerstad.

Waarom is een actualisatie van het Masterplan nodig?

"In het Masterplan staat onze visie op het ontwikkelen van het Meerstad-plangebied inclusief het gebied rondom (Klein) Harkstede, Scharmer, Lageland, Middelbert en Engelbert. Vanwege de grote vraag naar woningen, staan we nu op een punt dat we enkele belangrijke keuzes voor de toekomst moeten maken. Welk deel van het gebied willen we nu als eerste aanpakken, bijvoorbeeld? Daarvoor hebben we nu onvoldoende houvast. Het Masterplan komt uit 2005 en is verouderd. Van sommige onderdelen uit dat plan hebben we inmiddels afscheid genomen. Daarom hebben we behoefte aan een actualisatie. We gaan niet alles helemaal opnieuw bedenken. Plannen die al gemaakt zijn voor bijvoorbeeld Eemskanaalzone (incl. slipdepots)

en Meerstad-Noord krijgen een plek in deze actualisatie. Het Masterplan moet wel weer bij de tijd komen. We kunnen betere plannen voor Meerstad maken als er een nieuwe visie en kaart komt die met inbreng van de omgeving is gemaakt."

"SAMEN MAKEN WE BETERE PLANNEN VOOR MEERSTAD"

Wat staat er in het huidige Masterplan dat niet meer actueel is?

"Er zou bijvoorbeeld een centrum komen met een boulevard en hoogbouw, bereikbaar met een tram. Dat gaat niet door. Ook is inmiddels besloten Meerstad-Noord gedeeltelijk een andere invulling te geven. Hier zijn plannen voor een zonnepark en een testcentrum voor een hyperloop. Ook blijft het natuurgebied Harksteder Broeklanden bestaan. Daarnaast zijn er ontwikkelingen buiten Meerstad die van invloed zijn. Vanwege de grote vraag naar betaalbare woningen komen er langs het Eemskanaal bijvoorbeeld meer woningen dan eerder gepland. En dan zijn er nieuwe vraagstukken, zoals hoe we omgaan met energie."

Wat uit het Masterplan staat niet ter discussie?

"De oorspronkelijke opgaven en uitgangspunten voor Meerstad staan nog altijd overeind. Daar gaan we niet aan tornen. Dan gaat het onder andere over woningbouw, de verdere aanleg van het meer en het ontwikkelen van natuur. Maar we kunnen bijvoorbeeld wel praten over waar de woningen moeten komen. Of waar een nieuwe weg moet komen. En hoe zien we – maar vooral ook de inwoners – de toekomst van dorpen als Middelbert en Engelbert? En hoe sluiten de plannen aan op Harkstede en Lageland?"

Hoe kunnen de inwoners meedoen en meepraten?

"We nodigen iedereen die in het gebied woont uit voor een startbijeenkomst. Daar geven we uitleg over het bestaande Masterplan, hoe we dit willen vernieuwen en hoe u mee kan denken. Belangstellenden kunnen zich opgeven voor een serie van werksessies. Daarin werken we samen een visie en kaart uit. We streven ernaar dat we op basis van alle inbreng in het voorjaar een visie/kaart klaar hebben. Daarna volgt de besluitvorming."

MET DE INBRENG VAN INWONERS WORDT HET PLAN BETER

HET MASTERPLAN MEERSTAD ACTUALISEREN WE MET INBRENG VAN INWONERS, BELANGENORGANISATIES EN ANDERE STAKEHOLDERS.

Hoe ziet het totale plangebied van Meerstad inclusief de gebieden rond (Klein) Harkstede, Scharmer, Lageland, Middelbert en Engelbert eruit in 2050? Dat is de vraag die we willen beantwoorden in het herziene Masterplan Meerstad. "We willen niet de klassieke fout maken om een dichtgetimmerd plan te maken", zegt Jornand Veldman, gebiedsontwikkelaar bij Bureau Meerstad. "De wereld verandert immers snel. Dat hebben we zelf bij Meerstad ervaren. We zijn inmiddels zestien jaar verder en er is veel gebeurd. We gaan geen compleet nieuw plan maken, maar gaan het goede uit het Masterplan van 2005 gebruiken en aanvullen met nieuwe inzichten. We gaan uiteraard geen dingen dubbel doen. De inspraakreacties bij de plannen voor de Eemskanaalzone en de inbreng voor het zonnepark en de hyperloop nemen wij mee in de actualisatie van het Masterplan."

Inwoners

De inwoners van het Meerstad-plangebied hebben een belangrijke rol om het plan beter te maken. "De mensen die in het gebied wonen, kennen het gebied als geen ander", zegt Martin Biewenga. Martin is directeur, stedenbouwkundige en landschapsarchitect van West 8 en begeleidt het proces. "Zij hebben specifieke wensen en ideeën die wij achter de tekentafel niet kunnen bedenken. Daarom is het belangrijk om bewoners erbij te betrekken."

Versnellen

Het opstellen van het geactualiseerde Masterplan betekent niet dat de ontwikkeling van Meerstad vertraging oploopt. "Integendeel", zegt Jornand. "We hebben de komende jaren nog voldoende op de planning om huizen te kunnen bouwen. Het plan is vooral belangrijk voor de periode erna. Met een geactualiseerd plan kunnen we de ontwikkeling van Meerstad juist versnellen om tegemoet te komen aan de dringende vraag naar woningen. We weten dan beter wat we willen en waar, en we weten dat er draagvlak voor is."

Inspraak

Meepraten komt niet in de plaats van inspraak. "Voordat er echt gebouwd kan worden, zijn we verplicht officiële inspraakrondes te organiseren. Door inwoners nu al te betrekken, willen we ze meer kans geven om al eerder met ons van gedachten te wisselen. We willen de inbreng van de inwoners nu ophalen, niet op het eind in het officiële/formele inspraaktraject."

Gesprekspartners

Ook de gemeente Midden-Groningen is een belangrijke samenwerkingspartner voor ons. "Meerstad sluit immers aan op de gemeentegrens van Midden-Groningen. Wat er in het plan komt te staan, raakt Midden-Groningen ook. Daarnaast betrekken we er allerlei belangenorganisaties bij. Denk aan natuurorganisaties, maar bijvoorbeeld ook de ondernemersverenigingen."

MARTIN BIEWENGA



JORNAND VELDMAN



HOE KOMEN WE TOT DE ACTUALISATIE VAN MASTERPLAN MEERSTAD?

WE NODIGEN U VAN HARTE UIT VOOR EEN STARTBIJeenKOMST. WE BEGINNEN DIT PROCES MET TWEE BIJeenKOMSTEN.

1 MEERSTAD | MIDDELBERT | ENGELBERT

→ DINSdag 2 NOV. 20.00 - 21.30 UUR

📍 MFC Engelbert

2 MEERSTAD | HARKSTEDe | SCHARMER | LAGELAND

→ WOENSDag 3 NOV. 20.00 - 21.30 UUR

📍 't Hof van Scharmer

Startbijeenkomsten

Tijdens de startbijeenkomsten informeren we u over het proces om te komen tot Masterplan Meerstad 1.1. We kijken terug op het Masterplan Meerstad uit 2005 en bespreken in hoofdlijnen wat er sindsdien is gebeurd. Ook leggen we uit waarom we het Masterplan moeten actualiseren en wat onze opgaven zijn. Natuurlijk is er de gelegenheid vragen te stellen. Aan het eind kunt u zich aanmelden om mee te doen met de werksessies. Meer informatie over data en tijden vindt u op pagina 8 van deze krant.

Samen aan de slag in werksessies

Voor Meerstad | Harkstede | Scharmer | Lageland en Meerstad | Middelbert | Engelbert organiseren we aparte werksessies. Deze bestaan uit drie avonden. We beginnen met een aantal verschillende schetsen voor de inrichting van het gebied waar we ons over gaan buigen. Deze schetsen bieden verschillende oplossingen voor de opgaven waar we voor staan. Tijdens de werksessies gaan we hiermee aan de slag. Wat zijn goede punten, wat moet anders? We gaan na iedere werksessie bekijken hoe én of we de ideeën van de bewoners en belangenorganisaties een plek in het plan kunnen geven. De werksessies monden uit

in een voorkeursvisie/-kaart voor Meerstad. Hierin kunnen de goede ideeën uit de andere varianten natuurlijk in worden meegenomen.

Voorkeursvariant

De voorkeursvisie/-kaart die we samen met de inwoners hebben opgesteld, werken we uit in een Masterplan Meerstad 1.1. Deze presenteren we aan alle inwoners van het Meerstad-plangebied en aan andere betrokkenen.

Besluitvorming

De gemeente Groningen en de gemeente Midden-Groningen nemen uiteindelijk een besluit over het Masterplan Meerstad 1.1.

Uitvoering

Nadat het plan is vastgesteld, kunnen we het gaan uitwerken. Dat doen we stapje voor stapje en per deelgebied. Volgens de huidige planning is Meerstad in 2050 helemaal klaar. Dat is wel heel ver weg. Het is daarom goed mogelijk dat we in die lange periode het plan nog eens actualiseren.



"Als stad staan we voor een enorme woningbouwopgave. Meerstad speelt daarin - met zo'n 8.000 woningen - een hoofdrol. Om hiervoor een goed plan te maken, is het belangrijk dat we samen optrekken. U kent het gebied als geen ander, dus we hopen dat u met ons meedenkt."

Roeland van der Schaaf, wethouder gemeente Groningen

VOORBEREIDING MET GEMEENTEN GRONINGEN, MIDDEN-GRONINGEN EN BEWONERSORGANISATIES

STARTBIJeenKOMST 1 MEERSTAD | MIDDELBERT | ENGELBERT

Input uiteenlopende scenario's

Werk sessie 1

Werk sessie 2

Werk sessie 3

STARTBIJeenKOMST 2 MEERSTAD | HARKSTEDe | SCHARMER | LAGELAND

Input uiteenlopende scenario's

Werk sessie 1

Werk sessie 2

Werk sessie 3

Terugkoppeling voorkeursvariant
Masterplan Meerstad 1.1

BESLUITVORMING

NOVEMBER 2021

VOORJAAR 2022

Voortgang te volgen via
meerstad.eu/toekomst.

Gesprekken met
belangenorganisaties

MAASTERPPLAN

HOE WAS HET OOK ALWEER?

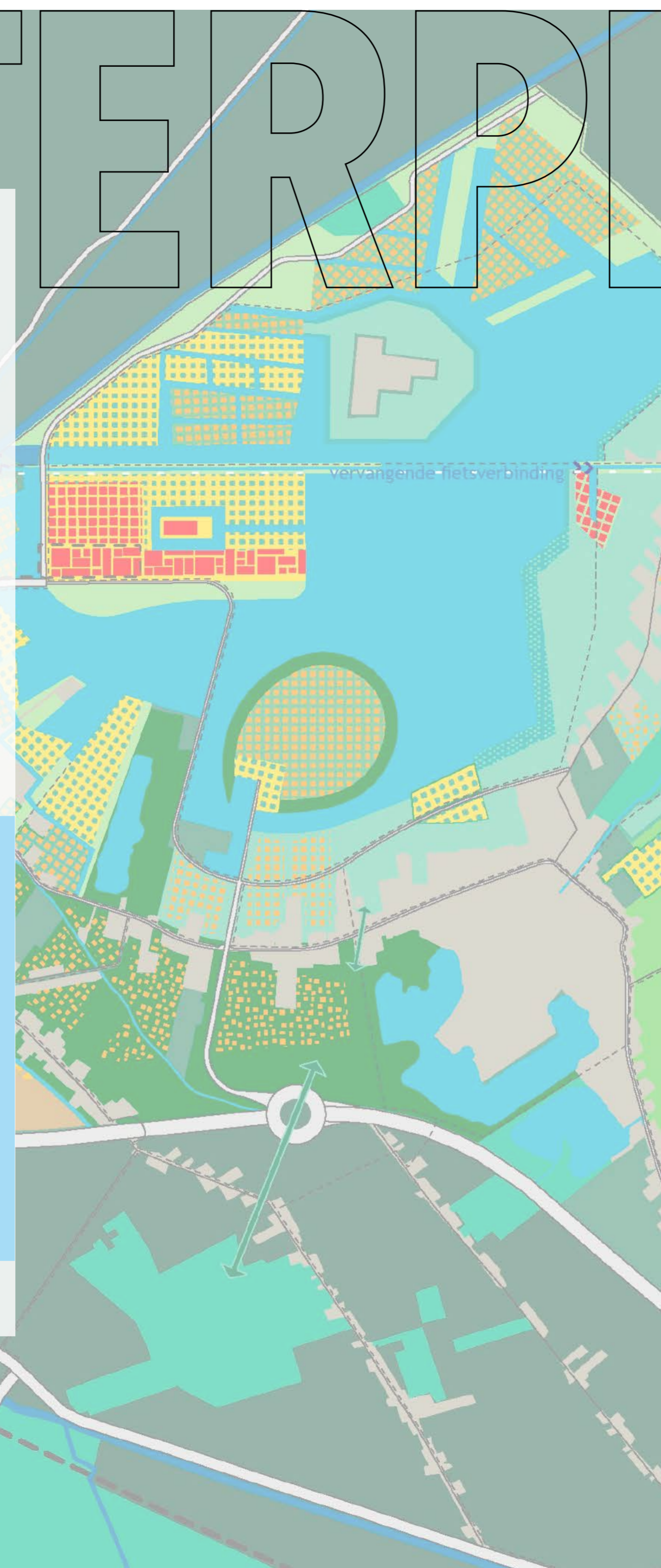
Wat staat er in het Masterplan Meerstad uit 2005? Al voor de eeuwwisseling werden de eerste plannen voor Meerstad bedacht. De oostzijde van de stad Groningen bestond toen vooral uit agrarisch gebied. Het plan om hier een groot meer aan te leggen en woningen te bouwen, was gedurfd.

De aanleiding

De stad Groningen had ook rond de eeuwwisseling al te maken met een tekort aan woningen. Veel jonge gezinnen konden in de stad geen geschikt huis vinden en trokken naar omliggende kernen zoals Zuidhorn, Roden, Zuidlaren en Winsum. Om deze trek vanuit de stad tegen te gaan, was woningbouw nodig. Maar waar? Aan de zuidkant van de stad was geen ruimte, want daar liep de gemeentegrens met Haren. Ook was er geen woningbouw mogelijk in het zuidwesten (natuurgebied De Onlanden) en het noorden (Koningslaagte). Voor de woningbouwopgave van de stad viel het oog op de oostzijde. Maar was dit gebied aantrekkelijk genoeg? Het gebied moest iets bijzonders hebben. Een meer. Dat loste direct een andere opgave op. In 1998 werd de stad Groningen getroffen door overstromingen. De stad had behoefte aan een plek om bij hevige neerslag water te kunnen bergen. Zo werden meerdere doelen gecombineerd in één plan. Woningbouw aan een nieuw meer, met ook ruimte voor recreatie en natuur, in een aantrekkelijk landschap.

De opgaven van Meerstad in 2005

- De bouw van in eerste instantie 10.000 woningen.
- De aanleg van een groot meer als buffer en berging van 650 ha.
- Het creëren van een recreatieve trekker.
- De ontwikkeling van een robuuste groene verbindingsszone.
- De aanleg van een nieuw kwalitatief hoogwaardig landschap.



De totstandkoming van het Masterplan 2005

De ontwikkelaars van Meerstad waren zich ervan bewust dat het gebied geen 'witte kaart' was. Er woonden al mensen, er waren dorpen. Rekening houden met de historie en de bestaande inwoners, dát was vanaf het begin het uitgangspunt. Daarom zijn de inwoners van het gebied betrokken bij het ontwikkelen van de plannen voor Meerstad. Het Masterplan Meerstad is in de periode van 2003 tot 2005 in een intensief openplanproces tot stand gekomen.

DE PLANKAART

Masterplan Meerstad is een dik boekwerk, samengevat in een duidelijke plankaart. Op die kaart is te zien hoe Meerstad zou kunnen worden over 20 jaar, dus in 2025. Meerstad bestaat voor twee derde uit water en natuur en landbouw en voor een derde uit bebouwing. In het noorden van het plangebied ligt een groot meer. Langs de route naar de stad ligt het accent op woningbouw. Vanaf de Grote Markt rijdt er een tram naar het centrum van Meerstad, met flinke hoogbouw. Langs de A7 is ruimte voor bedrijven.

"DICHT BIJ HUIS, EN 'DE GROTE STAD'"

Aan de oostzijde van het meer is landbouw en natuur ingetekend. De plannenmakers waren zich ervan bewust dat het niet mogelijk is om een gedetailleerd plan te maken voor twintig jaar. Daarom geeft de plankaart alleen de grote lijnen aan. De precieze invulling en de grenzen moesten worden bepaald in de uitwerking per deelgebied. Het Masterplan is leidend bij de ontwikkeling van Meerstad vanaf 2005 tot nu.

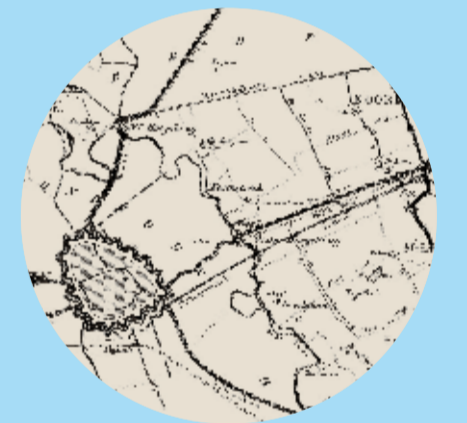
Uit het Masterplan

'In Meerstad Groningen combineren we de geneugten van het wonen in de stad met de voordelen van 'buiten wonen'. Hier kunnen toekomstige woningzoekers het huis van hun dromen vinden. We bouwen er op termijn rond de 10.000 woningen: grote huizen op grote kavels in een uniek landschap. Met een prachtig meer in het hart van het gebied waar iedereen uit stad en ommeland van kan genieten. Naast het water zal in groengebieden geïnvesteerd worden. Het oppervlak groen dat in Meerstad gerealiseerd zal worden, zal net zo groot zijn als het oppervlak dat voor wonen en bedrijventerreinen gebruikt zal worden. [...] De bedrijventerreinen worden zo ingericht dat er een aantrekkelijke verbinding ontstaat tussen de buiten- en de binnenstad. En met alle voorzieningen die voor het dagelijkse leven nodig zijn dicht bij huis, en 'de grote stad' - en alles wat daarbij hoort - om de hoek. In Meerstad Groningen realiseren we een nieuwe wereld, waar het nieuwe wonen gestalte krijgt.'



Overstromingen in Groningen

In 1998 viel er in korte tijd zo veel regen dat het water via de ramen het Groninger Museum binnenliep. De stad had behoefte aan een meer om overtollig water tijdelijk in op te slaan.



Historie

Rekening houden met de historie en de bestaande inwoners, dát was vanaf het begin het uitgangspunt.

Het volledige Masterplan Meerstad 2005 kunt u nalezen op de website meerstad.eu/toekomst

2005

OVERZICHT IN VOGELVLUCHT

IN MAART 2005 IS HET MASTERPLAN MEERSTAD OFFICIEEL VASTGESTELD. SINDSDIEN IS ER VEEL GEBEURD.



Juli 2009 PLAATSNAAM

Wie in de toekomst in Meerstad gaat wonen, woont ook echt in een plaats die Meerstad heet. Dat beslissen de gemeenten Groningen en Slochteren. Meerstad krijgt een eigen postcode.

2007 BESTEMMINGSPLAN

Het eerste bestemmingsplan voor Meerstad-Midden is vastgesteld. Eigenlijk zijn het er twee: een voor het deel van Meerstad dat in de gemeente Groningen ligt en een voor de gemeente Slochteren.

2005

2005 MASTERPLAN



13 september 2008 EERSTE SCHOP

In september 2008 gaat symbolisch de eerste schop voor Meerstad de grond in! In januari 2009 starten we echt met het graven van het Woldmeer.

2011 MEEROEVERS

De eerste bewoners gaan wonen in Meeroevers, de eerste woonwijk van Meerstad.

ONTWIKKELSTRATEGIE

Door de bankencrisis vanaf 2008 komt de vraag naar nieuwe woningen bijna stil te liggen. Bureau Meerstad stelt de ontwikkelstrategie 'Het Verhaal van Meerstad' op. We gaan Meerstad meer stap voor stap ontwikkelen. Elke stap moet de moeite waard zijn. Het aantal woningen wordt naar beneden bijgesteld en ook de omvang van het meer wordt kleiner.

2010

Augustus 2010 BALLON FIËSTA

Duizenden toeschouwers komen af op het luchtballonfeest Ballon Fiësta Meerstad. Het is een groot succes, dat naar meer smaakt.



2012 SCHOOL

Op 1 augustus 2012 opent de Samenwerkingsschool in Meeroevers haar deuren voor de eerste jonge bewoners in Meerstad.

MEI 2013 VAARVERBINDING

De eerste schop gaat de grond in voor de vaarverbinding tussen het Slochterdiep en het Woldmeer. In september 2014 is de vaarverbinding klaar, inclusief de sluis.

2016 GEZONDHEIDSCENTRUM

Huisartsen, apotheek, logopedisten, verloskundigen en een diëtiste zijn de eerste zorgaanbieders van Gezondheidscentrum Meerstad.

2017 GRENSCORRECTIE EN NIEUWE ONTWIKKELSTRATEGIE

Vanaf 1 januari 2017 zijn alle inwoners van Meerstad inwoners van de gemeente Groningen. De woningmarkt trekt aan en dat vraagt om uitwerking van nieuwe woongebieden en een nieuwe hoofdontsluitingsroute.




2015

JULI 2015 BUREAU MEERSTAD

Ook Bureau Meerstad vestigt zich in Meerstad. We verhuizen naar een drijvend informatiecentrum aan de Watervliet. In 2018 verhuizen we naar Ter sluis.

AUGUSTUS 2015 SONTBRUG

De Sontbrug gaat open. Daarmee ontstaat er een snelle route tussen hartje Groningen en Meerstad.



JULI 2019 MEERSTADLAAN

Meer dan 100 bezoekers bekijken op een inloopmarkt het definitieve ontwerp van de nieuwe ontsluitingsroute tussen Meerstad en stad/de ring. Deze verbindt de Vossenburlaan in Meerstad met Driebond/oostelijke ringweg. De weg loopt - na inspraak door omwonenden - onder de Middelberterweg door, zodat het lint intact blijft.

NOVEMBER 2019 PARK MEERSTAD

Wethouder Chakor van de gemeente Groningen plant de eerste boom in Park Meerstad, samen met twee kinderen van de samenwerkingsschool Meeroevers.



2020

NOVEMBER 2020 MEERSTAD-NOORD


Hier zijn plannen voor een zonnepark en een Hyperloop. Met inbreng van omwonenden wordt gewerkt aan onder andere de invulling van de groene strook rondom het zonnepark. Die inbreng nemen we mee bij de actualisatie van het Masterplan.

DECEMBER 2020 DORPSBELANGEN

Nu er ruim 2.400 Meerstadse zijn, is ook Dorpsbelangen Meerstad opgericht. Ze organiseren activiteiten en vertegenwoordigen de belangen van inwoners van Meerstad.

APRIL 2021 EEMSKANAALZONE

In de Eemskanaalzone komen 2.100 huizen in plaats van 1.500, maakt de gemeente Groningen bekend. De Eemskanaalzone is het gebied tussen Meerstad en Driebond en tussen het Eemskanaal en de Middelberterplas. Hier horen ook de slibdepots bij. Bureau Meerstad organiseerde hier een inspraakronde over. Deze inspraakreacties nemen we opnieuw mee bij de actualisatie van het Masterplan. Het plan is bij de P+R een tijdelijk Mountainbike Skillspark aan te leggen.



Voor nog meer achtergrondinformatie check de website meerstad.eu/toekomst.

PRAAT, DENK EN DOE MEE

Heel graag nodigen we u uit om samen met ons na te denken over de toekomst van uw woongebied.

We beginnen met twee startbijeenkomsten. Wilt u met ons daarna de diepte in, geef u dan op voor de werksessies. Tijdens de werksessies gaan we met elkaar een intensiever proces in. We gaan nadenken over diverse scenario's. In elke werksessie gaan we verder met de uitkomsten van de sessie ervoor. We vragen u daarom aan de hele serie werksessies mee te doen.

Meekijken vanuit huis

De startbijeenkomsten kunt u ook thuis volgen. Via onze website worden deze bijeenkomsten live gestreamd: meerstad.eu/toekomst. U kunt de uitzending hier ook altijd terugkijken.

Coronamaatregelen

Omdat we tijdens de startbijeenkomsten de 1,5 meter niet kunnen garanderen en mensen voor een langere tijd naast elkaar zitten, zijn we verplicht het corona-toegangsbewijs te controleren.

Geef u uiterlijk 28 oktober op

Wilt u bij een van de startbijeenkomsten zijn, geef dit dan uiterlijk donderdag 28 oktober aan ons door via de website meerstad.eu/toekomst.

Speciale toekomst Meerstad website

Voor de actualisatie van het Masterplan hebben we een speciale website ingericht. Hier kunt u op elk gewenst moment uw vragen en opmerkingen kwijt. Ook kunt u volgen wat de resultaten van alle bijeenkomsten zijn. Op de website staat alle relevante achtergrondinformatie.

meerstad.eu/toekomst



"Het belooft een intensieve samenwerking te worden met inwoners van Meerstad en de omgeving. Een waardevolle periode waarin we samen richting kunnen geven aan de toekomst van het gebied."

**Isabelle Diks, wijkwethouder
Oost gemeente Groningen**

1 MEERSTAD | MIDDELBERT | ENGELBERT

Startbijeenkomst

Dinsdag 2 november
20.00 - 21.30 uur
📍 MFC Engelbert
Woldjerspoorweg 5a,
Engelbert

Werksessie 1

Woensdag 17 november
19.30 - 21.30 uur
Locatie volgt

Werksessie 2

Woensdag 1 december
19.30 - 21.30 uur
Locatie volgt

Werksessie 3

Woensdag 15 december
19.30 - 21.30 uur
Locatie volgt

2 MEERSTAD | HARKSTEDEN | SCHARMER | LAGELAND

Startbijeenkomst

Woensdag 3 november
20.00 - 21.30 uur
📍 't Hof van Scharmer,
Hoofdweg 68, Scharmer

Werksessie 1

Dinsdag 16 november
19.30 - 21.30 uur
Locatie volgt

Werksessie 2

Dinsdag 30 november
19.30 - 21.30 uur
Locatie volgt

Werksessie 3

Dinsdag 14 december
19.30 - 21.30 uur
Locatie volgt

**GEEF U UITERLIJK VOOR
DONDERDAG 28 OKTOBER OP VIA:**

MEERSTAD.EU/TOEKOMST

Meer (achtergrond)informatie over de toekomst van Meerstad kunt u vinden op meerstad.eu/toekomst.

COLOFON

Meerstad Nieuws is een gedrukte uitgave van Bureau Meerstad en wordt verspreid onder bewoners en omwonenden van Meerstad en andere geïnteresseerden.

Redactie & fotografie: Bureau Meerstad

Tekst: Brouwer Communiqueert

Ontwerp & opmaak: Dizain

Druk: Zalsman Groningen



TIPS? IDEEËN?

Wat vindt u van Meerstad Nieuws?

Mail ons gerust met tips, ideeën of opmerkingen: info@meerstad.eu

Alvast bedankt!

Alle rechten voorbehouden.

Niets uit deze uitgave mag worden vervoerd, opgeslagen in een geautomatiseerd gegevensbestand en/of openbaar gemaakt in enige vorm of op enige wijze, zonder voorafgaande schriftelijke toestemming van Bureau Meerstad.

BUREAU MEERSTAD

Zijkade 2, 9613 CV GRONINGEN
050 - 599 57 10
info@meerstad.eu